

W Y D A N I E D R U G I E

CO MÓWI

B. KOMISARZ GENERALNY R. P. W GDAŃSKU


Bez Gdańska grozi Polsce okrażenie
gospodarcze.

Nie wystarczy wyjście na Bałtyk —
trzeba mieć wyjście z Bałtyku.

Skąd się wziął „korytarz“?

W „korytarzu“ jeden Niemiec przypada
na dziesięciu Polaków!!

Próba aneksji Gdańska jako etap w ogólnym
programie niemieckim.



POMORSKIE STOWARZYSZENIE ROLNICZO-HANDLOWE

Spółdzielnia z ogr. odp.

Toruń
Prosta 18-20

Telefon
153 i 455

adres telegr.:
pomorskarola

zaopatruje
rolników w żelazo wszelkiego
rodzaju, narzędzia i ma-
szyny rolnicze, smo-
łę, papę, cement,
sztuczne na-
wozy

zakupuje
zboże - okopowiznę - wełnę

Filje:

Toruń

Pelplin

Nowemiasto

Wąbrzeźno

Brodnica

SKUP I SPRZEDAŻ

ZIÓŁ LECZNICZYCH uprawnych i dziko rosnących

jak kwiatu: lipowego, konwalji, bzu dzikiego, malwy czarnej, dziewanny, chabru, rumianku, ziela tysiącznika, jagód czarnych.

Sporyszu, widłaku (lycopodium), malin, kminku, kopru, kolendru, czarnuszki, jałowca.

KORZENI: tataraku, żywokostu, mydliku.

KORY: kruszyny itp.

Sp. Akc. „PLANTA“ w WARSZAWIE

Chłodna Nr. 43. ∴ Tel. 102-12 i 243-20.

ODDZIAŁY:

POZNAŃ, ul. Stroma 24. ∴ Tel. 12-48.

Własne Składy; Suszarnia, kralajnia, proszkarnia.

TORUŃ, Mickiewicza 130-131. ∴ Tel. 10-33 i 979.

Własna Fabryka Chemiczna

p. f. Pom. Labor. Chem. „SALUS“ Spółki Akcyjnej „PLANTA“.

WYRÓB SPECYFIKÓW ZIÓŁKOWYCH.

„ASTMOZA“ (od astmy)

„LAPIFELOZA“ (od kamieni żółciowych)

„KAPILOSAN“ (na porost włosów i do mycia głowy)

Wyrób tynktur, ekstraktów i syropów (Galenica)

Specyfiki — Patentica — Odżywki

Santogen, Phospho-Muscularin, Kakao owsiane

Ekstrakt igliwia sosnowego

Oddzielny bogaty dział środków weterynaryjnych.

Poszukiwani reprezentanci, zbieracze i plantatorzy w całym kraju.

Specjalny dział informacyjny. ∴ Własne wydawnictwa.

Ważniejsze omyłki spostrzeżone podczas druku.

U w a g a : Poprawić przed czytaniem książki.

Str.	13 rząd	22 z góry	Jest :	Ma być :
"	53	" 2 z dołu	26 160 163	26 841 711
"	55	" 8 z góry	Bouquet	Bocquet
"	75	" 8 "	Kożycki	Kożycki
"	77	" 4 "	Dominirska	Donimirska
"	79	" 1 z dołu	Gidaszewski	Gidaszewski
"	83	" 3 z góry	Haerte	Haertlé
"	85	" 1 "	Joachim	Joachim
"	87	" 7 "	Przybowski	Grzybowski
"	96	" nagłówek	Ludwig	Ludwik
"	97	" "	Chojnica	Chojnice
"	102	" 11 z góry	Jacewo	Jarcewo
"	104	" 5 z dołu	Konarzyny 158 48 15	
			(20 70)	Kłodnia 361 156 20 30 140
"	109	" 1 z góry	Syafryd	Zygfryd
"	124	" 4 z dołu	Swornegacie	Swornigacie
"	125	" 1 z góry		
"	137	" 3 "	Sloek "	Stock "
"	139	" 11 z dołu	Gottlieba	Gottlieb
"	139	" 5 z góry	Anton	Antoni
"	149	" 5 "	Miesikowska	Mięsikowska
"	153	" 6 z dołu	Kacki	Kącki
"	155	" 1 "	Plehn Arnold	Plehn v. Arnold
"	156	" 7 "	Leśnia Jania	Leśna Jania
"	171	" 2 z góry	Narzyński	Narzynski
"	178	" 3 "	Mamsza	Marusza
"	183	" 8 "	Wiechmano	Wiechmann
"	187	" 9 "	Parolitz	Pawlitz
"	191	" 8 z dołu	Agust	August
"	191	" 10 "	Willi	Willi
"	197	" 5, 6, 9 z dołu	Poczwardowski	Poćwiardowski
"	206	" 3 z dołu	Matamia	Matarnia
"	214	" 1 z góry	Rzbiechowo	Rębiechowo
"	221	" 9 "	Kornet	Korneljusz
"	245	" 1 "	Stefen	Stefan
"	246	" 11 z dołu	Skarzewy	Skarszewy
"	252	" 6 z góry	Wętwie	Wętfie
"	257	" 1 "	Dąbki	Dąbski
"	257	" 5 "	Klesiewski	Kleniewski
"	263	" 11 "	Kawczyńska	Kaweczyńska
"	265	" 9 "	Kat	Kat.
"	275	" 3 "	Kochański	Kochański
"	277	" 10 "	Żurawski	Żuralski
"	279	" 2 z dołu	Kikul	Kikut
"	313	" 2 "	Seehafer	Seehawer
"	323	" 6 z góry	Narlach	Narloch
"	331	" 7 "	Polom	Polom
"	335	" 5 z dołu	Palaske	Paleske
"	343	" 8 "	Nitykowski Geollen	Nitykowski v. Grellen
"	351	" 7 "	Baumgart	Baumgart
"	352	" 8 "	Morski	Morsk
"	360	" 7 "	Suluowo	Sulnowo
"	371	" 10 "	Switalski	Switajski
"	378	" 8 z góry	Rejkowy	Rajkowy
"	383	" 4 z dołu	Palaske	Paleske
"	391	" 1 z góry	Emil	Emilija
"	396	" 2 "	M. Nieszawka k. Turzno	M. Nieszawka k. Kluczyki
"	417	" nagłówek	Wąbrzeźno	Tuchola
"	422	" 4 z góry	Wielpin	Welpin
"	422	" nagłówek	Wąbrzeźno	Tuchola
"	423	" "	"	Tuchola
"	437	" 10 z góry	Pmiewski	Pniewski
"	437	" 13 "	Mennicki	Mennicke
"	439	" 4 "	Dąbski	Dąbski
"	439	" 7 "	Kar.	Kat.

26823

ms Biblioteka Pomorska

028097 /

1923

KSIĄŻKA ADRESOWA

GOSPODARSTW ROLNYCH
PONAD 50 HEKTARÓW
WOJEW. POMORSKIEGO

OPRACOWAŁ WYDZIAŁ PRAWNO-EKONOMICZNY
POMORSKIEJ IZBY ROLNICZEJ W TORUNIU

ZEBRAŁ I ZESTAWIŁ

STANISŁAW MANTHEY

STARSZY REFERENT POM. IZBY ROLNICZEJ



Jan Szczaniecki.

Stawra.

T O R U N

NAKŁADEM POMORSKIEJ IZBY ROLNICZEJ
CZCIONKAMI POMORSKIEJ DRUKARNI ROLNICZEJ

1 9 2 3

KLASA
ADRESOWA

WOLFF PONDERSKE
TOWAR W HETKAROW
GODZARSTW ROKIACH

WYKONANO W WYDZIALE WYDZIAŁOWY
WYDZIAŁ WYDZIAŁOWY

Prof. Pomon.

028097



VII - 4975

WSZELKIE PRAWA WŁASNOŚCI ZASTRZEŻONE

~~VII 4975~~

D 100/22

Przedmowa.

Ostatnie wydanie księgi adresowej własności ziemskiej na Pomorzu, zawierającej najważniejsze daty orientacyjne z zakresu gospodarstwa rolnego, pochodzi z czasów przedwojennych. Od tej pory oblicze naszego Pomorza uległo tak zasadniczym zmianom, że wydanie owe jako podręcznik dla celów praktycznych straciło aktualność. Wojna światowa, zrywając pęta wiekowej niewoli, oswobodziła ludy uciśnione a Polsce zwróciła dawne ziemie, dając im odtąd możliwość swobodnego rozwoju w duchu zasad własnej rodzimej kultury.

Zmiany wewnętrzne następowały stopniowo i rozpoczęły się od przywrócenia dawnych polskich nazw miejscowości. Pracy tej dokonały władze polskie na podstawie materiałów historycznych, dostarczonych przez fachowców z tej dziedziny nauki.

Znaczne zmiany spowodowały artykuł 256 Wersalskiego Traktatu Pokoju i oparta na nim ustawa polska z dnia 14 lipca 1920 r., Dz. Ust. poz. 400, mocą których położone w obrębie obszarów, przyznanych Polsce, wszelkie majątki Rzeszy lub Państw niemieckich, dobra koronne oraz prywatne byłego cesarza niemieckiego i osób pochodzenia królewskiego stały się własnością Polski i w księgach gruntowych zostały przez sądy z urzędu przepisane na własność Skarbu Państwa Polskiego.

Nie można też pominąć licznych przejść z rąk do rąk własności ziemskiej, zwłaszcza mniejszej. Obrót temi posiadłościami jest w pełnym toku.

Inne wreszcie zmiany własności, wynikające z prawa likwidacji na podstawie art. 297 Wers. Traktatu Pokoju, są zapoczątkowane.

Wszystkie te nowe warunki i jeszcze inne powoływały potrzebę wydania dla rolnictwa nowej książki adresowej, niezbędnej dla orientacji w obecnym położeniu. Wydanie to jest także odpowiedzią na liczne żądania, pochodzące z kół tak rolniczych, jak też kupieckich i przemysłowych.

Zadanie było niełatwe do wykonania. Ile czasu i mozółu potrzeba na zebranie i opracowanie zwłaszcza prawie zupełnie nowego materiału statystycznego, każdy wie, kto z taką pracą miał do czynienia. To też na tem miejscu składamy podziękę przedewszystkiem panu Dr. Marcinowi Nadobnikowi, profesorowi Uniwersytetu Poznańskiego, z którego kartoteki, opracowanej na podstawie dat statystycznych Departamentu Apropozycji Ministerstwa b. Dzieln. Pr., korzystaliśmy za pozwoleniem autora. Materiał ten dla naszych celów uzupełniliśmy dalszemi datami, dostarczonemi nam przez Starostwa Pomorskie, którym za tę pomoc serdecznie dziękujemy. Innych szczegółów udzielił nam wreszcie Wydział Dóbr Państwowych Pomorskiego Urzędu Wojewódzkiego.

Układając ten wykaz własności rolnych ponad 50 ha — o mniejszych trudno było obecnie pomyśleć — zdawaliśmy sobie sprawę, że dzieło takie będzie miało niektóre braki, których przy pierwszym wydaniu uniknąć niepodobna. Sądzimy jednak, że niedomagania są tak drugorzędного znaczenia, że nie zaważą one na szali praktycznej wartości całego opracowania.

Wysyłając w świat pierwszą w tym rodzaju polską pracę, pouczającą o obecnych stosunkach rolnych na Pomorzu, mamy nadzieję, że stanie się ona pożytecznym podręcznikiem w ręku naszego rolnika, kupca i przemysłowca.


T o r u ń, w grudniu 1922 r.

(—) *Stanisław Dąbrowski*

Naczelnik Wydziału Prawno-Ekonomicznego
Pomorskiej Izby Rolniczej.

SPIS RZECZY.

	Str.
A. Przedmowa	5
Spis rzeczy	7
Wstęp	9
B. Obszar i ludność Województwa Pomorskiego	11
Rolnictwo na Pomorzu	16
Organizacje rolnicze	26
a) Pomorska Izba Rolnicza	26
b) Związek Pomorskich Kółek Rolniczych	28
c) Zjednoczenie Producentów Rolnych	38
d) Centralne Tow. Gosp. w Wielkopolsce i Pomorzu	40
e) Spółdzielnie rolniczo-handlowe i pożyczkowe	41
Spis lekarzy weterynarzy w Woj. Pom.	43
C. Tabelaiczne zestawienie gospodarstw rolnych ponad 50 ha	47
powiat Brodnica	49
„ Chelmno	71
„ Chojnice	91
„ Działdowo	135
„ Gniew	151
„ Grudziądz	169
„ Kartuzy	195
„ Kościerzyna	225
„ Nowemiasto (Lubawski)	255
„ Puck	281
„ Sępólno	299
„ Starogard	319
„ Świecie	341
„ Toruń	369
„ Tczew	387
„ Tuchola	409
„ Wąbrzeźno	427
„ Wejherowo	441
D. Alfabetyczny spis nazw majątków rolnych	1
Alfabetyczny spis właścicieli	1
Wykaz telefonicznych połączeń	1



Wstęp.

Wydział Prawno-Ekonomiczny Pomorskiej Izby Rolniczej, uwzględniając liczne żądania, podjął się w drugiej połowie 1922 roku opracowania podręcznika, zawierającego najważniejsze dane statystyczne, dotyczące gospodarstw rolnych na Pomorzu. Zdajemy sobie sprawę, że niniejszy podręcznik, ujęty dla celów praktycznych w formę książki adresowej, będzie zawierał pewne niedokładności, których przy pierwszym wydaniu wobec konieczności ukończenia pracy w czasie możliwie jak najrychlejszym uniknąć było trudno, tembardziej że do opracowania tego podręcznika nie posiadaliśmy żadnych oficjalnych materiałów, drukiem ogłoszonych, ani żadnych publikacji opartych na nowszych urzędowych danych. Dawniejsze opracowanie podobnego podręcznika w roku 1909 (Handbuch des Grundbesitzes im Deutschen Reiche — Provinz Westpreussen) uwzględnia wyłącznie samodzielne majątki, tak zwane obszary dworskie, tworzące samodzielne jednostki administracyjne. Ramy niniejszego podręcznika są bardzo znacznie rozszerzone, gdyż zawiera on wszystkie gospodarstwa rolne od 50 ha począwszy. Wspomniane niemieckie wydanie z roku 1909 nie mogło być podstawą niniejszej pracy, wobec tego, że od czasu jego ukazania się w wszystkich szczegółach zaszły znaczne zmiany, tak odnośnie do właścicieli majątków, jak również wielkości obszaru, nazw miejscowości i podziału politycznego powiatów granicznych.

Zatem do opracowania niniejszej książki adresowej byliśmy zmuszeni szukać zupełnie nowych podstaw. Główną taką podstawą była kartoteka, łaskawie udzielona nam przez Profesora Uniwersytetu Poznańskiego p. Dr. Nadobnika, zebrana i opracowana przez niego według danych, znajdujących się w spisach statystycznych plonu i powierzchni zasiewów, przeprowadzanych w latach 1920 i 21 przez Wydział Statystyczny Departamentu Aprowizacji Ministerstwa b. Dzielnicy Pruskiej. Kartoteka ta zawierała nazwisko i imię właściciela, nazwę miejscowości, ogólny obszar i poszczególne rodzaje upraw w latach 1913 i 1921, wysokość czystego dochodu gruntowego, stan inwentarza w latach 1913 i 1921, częściowo także nazwisko dzierżawcy wzgl. administratora i przedsiębiorstwa przemysłu rolnego. Jednakowoż

dane te nie były podane przy wszystkich gospodarstwach i zachodziły w licznych wypadkach niedokładności mianowicie w cyfrach czystego dochodu gruntowego. Przyjmując powyższą kartotekę jako punkt wyjścia dla naszego opracowania, uzupełniliśmy i skontrolowaliśmy odnośne dane podług wyciągów katastralnych, podanych przez poszczególne powiatowe urzędy katastralne według stanu z dnia 1 kwietnia 1922 r. Również na podstawie tych wyciągów skontrolowaliśmy nazwiska właścicieli i miejsce zamieszkania, a przy podaniu nazwisk i imion miarodajną dla nas była także podana pisownia. Odnośnie do nazw miejscowości opieraliśmy się na podanych nam przez poszczególne Starostwa Powiatowe nazwach urzędowych. Na podstawie dat pochodzących z tego samego źródła podaliśmy przy każdej miejscowości najbliższy urząd pocztowy i stację kolejową. Zwracamy uwagę że możliwe niedokładności przy podaniu ogólnego obszaru i czystego dochodu gruntowego należy tłumaczyć tem, że wyciągi katastralne często zawierały tylko obszary należące do danej majątności a położone w obrębie odnośnej jednostki administracyjnej bez uwzględnienia części tej samej majątności położonych w innych gminach. Używane przez miejscową ludność nazwy majątku, nie prowadzone jednak w urzędowych wykazach z powodu tego, że nie stanowią samodzielnej jednostki administracyjnej, podaliśmy przy odnośnej urzędowej nazwie w nawiasach. Hodowle inwentarzy podane są według wykazów dostarczonych nam przez Wydział Hodowli Inwentarza P. I. R.

Zdając sobie sprawę z nieuniknionych w naszym opracowaniu niedokładności, wynikających z materiałów jakie nam stały do dyspozycji, ufamy, że podręcznik ten wypełni lukę odczuwaną zwłaszcza przez koła handlowe i przemysłowe, jak również da dość szczegółowy pogląd i będzie podstawą do dalszych naukowych badań. Przypuszczamy, że w bliskim czasie okaże się potrzeba drugiego wydania, które już poda materiał ponownie skontrolowany w najdrobniejszych szczegółach. Do opracowania nowego wydania zabieramy się bezzwłocznie i w tym celu prosimy o nadsyłanie na nasze ręce wszelkich uwag, dotyczących uzupełnienia i sprostowania usterek naszej pracy.

Stanisław Manthey

Obszar i ludność Województwa Pomorskiego.

S. Manthey.

a) Obszar.

Województwo Pomorskie, włączone do Państwa Polskiego na podstawie Wersalskiego traktatu pokoju, obejmuje 62% obszaru dawnej niemieckiej prowincji zachodnio-pruskiej i część powiatu Niborskiego (obecnie powiat Działdowo).

Podług obliczeń p. Prof. Dr. Nadobnika obszar Województwa Pomorskiego wynosi ogółem 1 633 125 ha. (porównaj „Ruch Prawniczy i Ekonomiczny“ rocznik 1921 strona 439). Nadmienia się, że cyfrę tę uzyskano drogą obliczeń przybliżonych na podstawie dawniejszych materiałów statystycznych z uwzględnieniem prac komisji granicznych. Dokładnego obliczenia obszaru dotąd nie posiadamy, a to mianowicie z tego powodu, że urzędy katastralne kompletnych aktów pomiarowych od władz niemieckich nie otrzymały.

Poniższa tabela podaje powierzchnię w hektarach poszczególnych powiatów pomorskich na podstawie powyżej wymienionego źródła.

pow. Brodnica	106 101 ha
„ Chełmno	72 553 „
„ Chojnice	181 676 „
„ Działdowo	48 578 „
„ Gniew	41 740 „
„ Grudziądz miasto	1 987 „
„ „ wieś	78 007 „
„ Kartuzy	132 080 „
„ Kościerzyna	117 698 „
„ Nowemiasto	97 112 „
„ Pućk	58 971 „
„ Sępólno	61 615 „
„ Starogard	105 501 „

Do przeniesienia: 1 103 619 ha

	Z przeniesienia:	1 103 619	ha
„	Świecie	166 993	„
„	Tczew	35 053	„
„	Toruń miasto	3 553	„
„	„ wieś	88 440	„
„	Tuchola	85 778	„
„	Wąbrzeźno	70 762	„
„	Wejherowo	78 927	„
	Razem:	1 633 125	„

W roku 1920 naliczono samodzielnych gospodarstw 87716*). Obszar powyżej podany dzieli się jak następuje: obszarów użytkowanych rolniczo jak ziemi ornej, ugoru, łąk, pastwisk było w roku 1921 razem 981 351 ha.*). Ogrodów owocowych i warzywnych 12 434 ha*). Lasów ogółem około 354 000 ha, z tego w rękę prywatnem 79 000 ha, lasów państwowych 275 000 ha. Wody obejmują ogółem przeszło 70 000 ha, z tego przypada na wody płynące około 11 000 ha a na jeziora i stawy niespełna 60 000 ha, z czego jest w posiadaniu prywatnem 25 000 ha, a w posiadaniu państwa i samorządów około 35 000 ha, Reszta przypada na nieużytki, grunta budowlane i t. d. Procentowo przedstawia się rozkład wymienionych kultur następująco:

Obszary użytkowane rolniczo i ogrody	około	61 ⁰ / ₁₀₀
Lasy	„	21 ⁰ / ₁₀₀
Wody	„	6 ⁰ / ₁₀₀
Nieużytki i t. d.	„	12 ⁰ / ₁₀₀
	razem:	100 ⁰ / ₁₀₀

Z obszarów rolniczo użytkowanych, wynoszących ogółem 981 000 ha, przypadało w r. 1921 na ziemię orną, uprawioną oraz nieuprawioną i używaną jako pastwiska, ogółem około 86⁰/₁₀₀, na łąki 8⁰/₁₀₀, na pastwiska 6⁰/₁₀₀. Z obszarów rolniczo użytkowanych było w r. 1921 ziemi uprawionej 746 000 ha, z których było obsianych:

pszenicą ozimą	2,4 ⁰ / ₁₀₀
żytem ozimem	33,6 ⁰ / ₁₀₀
jęczmieniem jarym	4,7 ⁰ / ₁₀₀
owsem	8,7 ⁰ / ₁₀₀
roślinami strączkowemi na ziarno	8,9 ⁰ / ₁₀₀
ziemniakami	15,6 ⁰ / ₁₀₀ (z tego rychłami 1,3 ⁰ / ₁₀₀)
burakami cukrowemi	1,2 ⁰ / ₁₀₀

*) por. Wiadomości Statystyczne z zakresu statystyki gospodarczej b. dzieln. pr. Dr. R. Bułowski i St. Koźlikowski.

burakami pastwnemi 1,4⁰/₀
 roślinami pastwnemi na ziarno 6,0
 „ „ „ paszę 6,4

Inne tutaj niewymienione gatunki, jak mieszanki zbóż, rośliny strączkowe, uprawiane na zieloną paszę, jak też łubin, przeznaczony jako zielony nawóz na zaoranie, rośliny oleiste, włókniste, brukiew warzywo i t. d. wynosiły 11,1⁰/₀.

Na kłosowe przypadało 49,4⁰/₀, na okopowe 18,2⁰/₀, rośliny pastwne 12,4⁰/₀, strączkowe 8,9⁰/₀

b) Ludność.

Podług wyników ostatniego spisu ludności z dnia 20 września 1921 zestawionych przez Główny Urząd Statystyczny, ludność Pomorza wynosiła ogółem 939,495 dusz. Dla porównania przytaczamy poniżej zestawienie wyników spisu ludności w poszczególnych dzielnicach podług opracowania p. Prof. M. Nadobnika (Ruch prawniczy i Ekonomiczny rok II., str. 723).

	ludność	o/o
b. dz. pruska	2 913 552	10,9
b. Kongresówka	11 216 409	41,8
b. dz. austriacka	7 632 595	28,4
ziemie wschodnie	3 609 891	13,4
ziemia Wileńska	488 968	1,8
Górny Śląsk	980 296	3,7
razem:	26 160 163	100,0
do tego wojsko	318 452	—
ogółem:	27 160 163	—

Szczegółowe rozmieszczenie ludności w poszczególnych powiatach Województwa Pomorskiego wykazuje następujące zestawienie, w którym dla porównania podano także wyniki poprzedniego urzędowego spisu w roku 1910 oraz uwzględniono stosunek ludności narodowości polskiej.

Nr. bież.	powiat	ilość ludności obecnej		ludności polskiej było w dniu			
		w dniu *)	w dniu **)	30. 9. 21. *)		1. 12. 10. **)	
		30. 9. 21.	1. 12. 10	ogółem	o/o	ogółem	o/o
1	Brodnica	61 266	62 142	51 662	84,3	41 001	66,0
2	Chełmno	47 081	50 069	35 021	74,4	26 683	53,2
Do przeniesienia:		108 347	112 211	86 683		67 684	

*) por. „Miesięcznik Statystyczny“, tom V, zes. 5, rok 1922.

**) podług zestawienia Pomorskiego Urzędu Wojewódzkiego.

Nr. bież.	powiat	ilość ludności obecnej		ludności polskiej było w dniu			
		w dniu	w dniu	30. 9. 21.		1. 12. 10.	
		30. 9. 21.	1. 12. 10.	ogółem	o/o	ogółem	o/o
	Z przeniesienia:	108 347	121 211	86 683		67 684	
3	Chojnice	71 232	74 804	57 359	80,5	43 996	58,8
4	Działdowo	23 920	22 969	15 389	64,3	13 727	59,9
5	Grudziądz miasto	33 817	40 325	26 514	78,4	6 047	15,0
6	Grudziądz wieś	43 369	48 818	28 309	65,3	20 018	41,0
7	Gniew	27 328	26 661	25 818	94,5	20 770	78,1
8	Kartuzy	64 782	69 891	59 287	91,5	50 373	72,1
9	Kościerzyna	49 563	55 976	39 552	79,7	32 278	57,9
10	Lubawa	59 765	59 037	53 957	90,3	46 898	79,4
11	Puck	27 826	26 548	24 404	87,7	18 346	69,3
12	Starogard	63 166	65 427	56 582	89,6	48 240	73,7
13	Sępólno	27 837	27 587	14 245	51,2	7 780	28,9
14	Świecie	83 927	89 712	62 481	74,4	47 455	52,9
15	Tczew	35 790	36 183	29 781	83,2	24 252	67,0
16	Toruń miasto	39 335	46 227	32 690	83,1	15 553	33,9
17	Toruń wieś	54 002	59 317	42 110	78,0	31 431	53,0
18	Tuchola	34 557	33 953	28 054	81,2	22 651	66,9
19	Wąbrzeźno	47 123	49 506	32 134	68,2	25 479	51,4
20	Wejherowo	43 809	44 691	39 588	90,4	27 727	62,2
	Ogółem:	939 495	989 841	754 907	80,4	570 705	57,7

Wynikający z powyższego zestawienia ubytek 50 346 dusz w porównaniu ze stanem z roku 1910 w rzeczywistości nie jest tak wysoki, gdyż w roku 1910 podano liczbę ludności z wojskiem, w r. 1921 zaś bez wojska. Przy uwzględnieniu tego ubytek ludności Województwa wynosił by nie 5,1% lecz 3,4% (por. Ruch prawniczno-ekonomiczny rok 2 zeszyt 1).

Przy porównaniu ilości ludności narodowości polskiej w latach 1921 i 1910 należy uwzględnić że dane z r. 1921 dotyczą używania języka ojczystego, dane zaś z roku 1910 mają na względzie narodowość, i że pojęcie narodowości nie pokrywa się z pojęciem języka ojczystego. Wynikające stąd pewne niedokładności cyfr nie mogą jednak zasadniczo wpłynąć na zmianę ogólnego wyniku. Od czasu przejęcia Pomorza przez władze polskie do dnia przeprowadzenia spisu ludności, zatem w przeciągu około półtora roku (zmiany w czasie przynależności Pomorza do Prus były tylko bardzo nieznaczne) odniemczenie Pomorza wykazuje tak znaczny postęp że przewyższa obecnie pod względem stosunku liczby narodowości polskiej do obcej nawet miasto Warszawę; podczas bowiem gdy w roku 1910 ludności narodowości polskiej na Pomorzu było trochę więcej niż połowa (dokładnie 57,7%) obecnie ludność polska wynosi 80,4%. W czterech powiatach w roku 1910 liczba ludności polskiej wynosiła mniej niż połowę (w powiatach Grudziądz miasto, Grudziądz wieś, Sępólno i Toruń miasto) a więcej niż 3/4 tylko w powiatach Lubawskim i Gniewskim. Obecnie zaś podług spisu z roku 1921 wszystkie powiaty wykazują ponad 50% ludności polskiej, a nadto dwie trzecie powiatów ponad 75%. Największy przyrost narodowości polskiej wykazują powiaty miejskie Grudziądz i Toruń. Pomorze ma ludności narodowości polskiej od 12% więcej niż wynosi przeciętna cyfra całego Państwa (68,7%).

Podług tymczasowych wyników spisu ludności, ogłoszonych przez Główny Urząd Statystyczny, Pomorze pod względem zaludnienia polskiego stoi na siódmym miejscu.

Na kilometr kwadratowy przypada na Pomorzu 58 mieszkańców, podczas gdy przeciętna cyfra dla całego Państwa wynosi 70.

Rolnictwo na Pomorzu.

J. Froń.

Produkcja roślinna.

Była dzielnica pruska, a w szczególności Pomorze, szczyci się wysoką kulturą rolną, jakiej nie posiada Małopolska ani Korona. Wysoki stan kultury gospodarstw pomorskich zaznacza się na każdym polu, a szczególnie w dziale uprawy roślin i temu przypisać należy, iż Pomorze z Wielkopolską były śpichrzem dla państw niemieckich. Gleba Pomorza w porównaniu z innymi dzielnicami Polski jest gorsza, o przewadze piasków, w znacznej części lotnych, które zostały umiejscowione dzięki kulturze leśnej. Prawie 1/3 przestrzeni powiatów Świeckiego, Tucholskiego, Chojnickiego, Wejherowskiego i Puckiego to bory sosnowe, powstałe na piaskach.

Szkieletem gleb pomorskich i ich przeważającym składnikiem to krzemionka z narzutowym gładem z dalekiej północy, który aż tu przesunęły tytaniczne siły dawnych epok geologicznych. Głazy te wybierała pracowita ręka pomorskiego rolnika w ciągu wieków i porobiła z nich bite i murowane szosy, obsadzone rzędami cienistych drzew. Gład został usunięty jednak tylko na głębokość pochodu pługa; przy każdym najlżejszym pogłębieniu uprawy, nowe głazy wychodzą ku wierzchowi i muszą być dalej zbierane i wywożone. To też rolnik pomorski w wielu wypadkach nie może sobie pozwolić na wygodny pług-samochód, ale musi się mozolić pługiem wrzesińskim, który trzeba twardo w dłoniach trzymać.

Gleb prawdziwie dobrych, nadających się pod uprawę pszenicy i jęczmienia, jest bardzo mało i w niewielu miejscach Pomorza; są to okolice Chełmży, Unisławia, Gniewu, Pelplina, Tczewa i niewielki skrawek w powiecie Puckim. Reszta to piaszczyste glinki, piaski i gliny bielcowate o mozaikowatym rozmieszczeniu, jakiego nie zna rolnik innych dzielnic. Jest to niejako echo straszliwych zmagania sił natury, jakie się przed wiekami odbywały na terenie obecnego Pomorza. Pozostałością tych mocowań lodowego zimna z ciepłem słońca, wielowiekowej zimy i olbrzymich bloków lodowych z promieniami słońca są liczne jeziora, które przyczyniają się do urozmaicenia krajobrazu i dają obfitość wartkich wód strumieni pomorskich jak Drwęcy, Osy, Brdy, Czarnej Wody, Raduni i tp.

Obok olbrzymich połaci piasków i wód posiada Pomorze znaczne przestrzenie torfowisk w powiatach Puckim, częściowo Wejherowskim, a nie brak torfów w żadnym powiecie w zakłęśnięciach gruntowych. W ogólności Pomorze liczy 1.633.125 ha przestrzeni, z czego 55.60% pod pługiem t. j. 908.017 ha.

Równie niekorzystnym jak gleba jest klimat Pomorza, charakterystyczny słabymi opadami, wynoszącymi 450-500 mm. w ciągu roku. Wiosny bywają tu późne, a lata upalne i suche. Jedynie zimy są łagodniejsze niż w innych dzielnicach, aczkolwiek można je nazwać ostre z powodu stale wiejących mroźnych wiatrów, które przy braku śniegów niszczą nieraz pracę rolnika. Przeciętna ciepłota roczna nie przekracza 7,5°C.

W zastosowaniu do nieprzychylnego klimatu i lichej gleby musi iść uprawa roślin, której rozmiary w roku 1921 były następujące:

pszenica ozima i jara	20,095	ha
żyto ozime i jare	255,448	„
jęczmień jary i ozimy	38,011	„
owies	64,839	„
ziemniaki	116,369	„
buraki cukrowe	8,119	„
„ pastewne	10,657	„

Powyższe zestawienie najlepiej objaśnia, na jakim warsztacie pracuje pomorski rolnik, że na ilość pół miliona hektarów ma on niespełna 30 tysięcy ha przestrzeni, na której usiłuje mieć pszenicę i buraki cukrowe, reszta to ziemie żytne, na której dobór roślin do uprawy jest bardzo ograniczony, niedopuszczający nieraz nawet uprawy koniczyny czerwonej, roślin strączkowych i innych więcej wymagających, a ułatwiających różnorodny rozwój gospodarczy.

Mimo tak niekorzystnych warunków rolnictwo Pomorza było w stanie kwitnąć, na który jak najfatalniej oddziaływała wojna przez rekwizycje, nakazy i zakazy, sekwestr, a następnie zmiany w posiadaniu i t. p. Następstwa tego stanu jeszcze w zupełności nie minęły, aczkolwiek powoli ustępują i jest nadzieja, iż się niebawem w zupełności wyrównają i że Pomorze stanie mimo trudnych warunków na czele rozwoju rolniczego w Polsce.

Na wysoki stan kulturalny rolnictwa pomorskiego wpłynęły głównie dwa czynniki, t. j. przekazywanie całości ojcowizny synowi i uprawa szlachetnych roślin. Dzięki pierwszemu gospodarstwa włościańskie są skomasowane i gospodarczo zdrowe.

Szereg hodowców produkuje dohorowe odmiany nasion zbóż i ziemniaków, z których korzysta ogół rolników Pomorza. Dzięki temu produkcja rolna stanęła



wysoko mimo słabszej gleby i niekorzystnych warunków klimatycznych. Znakomite ziemniaki poszukiwane są nawet na rynkach zachodnich (we Francji, Belgji, Holandji).

Pod względem wysokości plonów prześciga nas dotąd jedynie województwo poznańskie, jak wykazuje poniższe zestawienie statystyczne „Głównego Urzędu Statystycznego“ za rok 1922.

Województwo	W 100 kg. z ha wykazuje			
	pszenicy	żyta	jęczmienia	owsa
pomorskie	14.2	13.7	16.3	15.4
poznańskie	16.0	14.9	17.8	17.8
warszawskie	8.9	10.1	10.9	11.2
łódzkie	11.4	11.6	13.3	11.5
kieleckie	9.8	9.9	9.5	8.8
lubelskie	10.6	11.4	11.1	11.1
białostockie	11.3	10.3	9.7	9.5
wileńskie	7.2	7.6	7.8	8.3
nowogrodzkie	9.9	7.9	8.3	7.7
poleskie	8.4	9.5	8.9	6.9
wołyńskie	12.9	11.9	9.1	11.6
krakowskie	10.6	10.5	10.6	10.4
lwowskie	10.3	11.9	12.8	11.8
stanisławowskie	10.7	12.5	11.3	13.0
tarnopolskie	11.5	12.8	10.5	11.3

Jeżeli jednak przypomnimy sobie, że pod względem plonów z jednostki przestrzeni cofnęliśmy się znacznie, jest to dla nas memento, że musimy myśleć o poprawie. Dla ilustracji podajemy plony poprzednich lat naszego województwa w 100 kg. z ha

	1921	1920	1913
pszenica ozima	19.2	14.1	22.3
żyto ozime	14.8	7.0	16.9
jęczmień jary	15.2	12.9	23.0
owies	13.6	12.3	21.2

Produkcja zwierzęca.

Dział hodowli zwierząt w gospodarstwach pomorskich niemal na każdym polu stał wyżej niż w innych dzielnicach polskich, co szczególnie zaznaczało się na polu hodowli bydła, świń i owiec.

Stan liczbowy inwentarza żywego na Pomorzu przedstawiał się następująco:

	30. 9. 1921	1. 12. 1914
konie	145786 sztuk	139758 sztuk
bydło	399554 „	445439 „
świnie	466932 „	536750 „
owce	291760 „	„

Hodowla bydła. Naczelne miejsce w hodowli należy się bydłu mimo, iż Pomorze nie ma najkorzystniejszych warunków do rozwoju tej gałęzi gospodarczej, albowiem nie posiada bogactwa dobrych łąk, ani nie produkuje dużych ilości koniczyn, Pomorzu brakuje zatem odpowiedniej karmy zarówno w lecie jak zimie, stąd hodowla materiału wysokiej wartości jest bardzo utrudniona. Mimo tego hodowla bydła się rozwija, a nawet w wielu okolicach doszła do znacznego uszlachetnienia.

Do roku 1880 miało Pomorze podobną pstrokaciznę w bydle jak n. p. inne dzielnice polskie, przyszło jednak do przeświadczenia, że drogą krzyżowań nie doprowadzi do celu i musi użyć gotowego szlachetnego materiału. Usunięto powoli różnorodność, a sprowadzono materiał z Francji i Holandji, tak że dziś na całym Pomorzu, widać prawie wyłącznie czarno-srokate nizinne bydło holendersko-fryzyjskie. Czy to była zdrowa myśl wprowadzenia tej rasy, to inna rzecz, jednak niewłaściwem byłoby rozpoczynanie pracy na nowo i zastępowanie dzisiejszego bydła innym.

W roku 1887 utworzono na Pomorzu Związek hodowlany tego bydła, a że zakładano liczne stacje buhajów, przeto doprowadzono do wcale dobrego wyrównania, a nawet rozkwitu. Przyszła jednak światowa wojna, zmniejszyła nie tylko stan, ale wpłynęła ujemnie na wzrost i rozwój. Wojna zabierała ziarno, odcięła dowóz paszy treściwej i spowodowała zmniejszenie wzrostu, zwężenie klatki piersiowej i zadu, wydłużenie nóg, oraz zmniejszenie mleczności. Do pogorszenia biegu rozwoju dołączyła się niebywała posucha roku 1921, której następstwem bywały nieraz poronienia, łamikost i nagłe zejścia, spowodowane niedostatecznym zapasem fosforanu wapniowego w karmie.

Po ustąpieniu Niemców z Pomorza powstał pod egidą Pom. Izby Rolniczej Pomorski Związek Hodowców czarno-srokatego bydła nizinnego, który podjął przerwana pracę. Materiał bydlęcy był różny, jak różną jest gleba Pomorza, w jednych okolicach gorszy w innych lepszy, zarówno co do kształtów, jak i co do wielkości

i mleczości. Praca Związku niemieckiego szła innemi torami, opiekowała się głównie oborami większej własności, gdy polski Związek objął swoją czynnością i mniejszą własność bez różnicy narodowości. Ponadto do pracy przystąpiła Izba, by wnieść polepszenie w hodowli tam, gdzie nie dociera Związek. Akcja Izby polega na przeprowadzeniu licencji buhaji i ich dostarczeniu drogą ułatwień kredytowych (subwencja, pożyczka) lub wprost na zakupie buhaji własnym kosztem. Praca zarówno Związku jak i Izby napotyka na znaczne trudności, dlatego nie może ona wydać natychmiastowych owoców, wnosi jednak powoli polepszenie w miarę zdobywania materiału rozplodowego.

Kierunek pracy hodowlanej zasada się na polepszeniu kształtów, zwiększeniu mleczości i odporności przeciw gruźlicy oraz ujednostajnieniu materiału hodowlanego. Do osiągnięcia tego celu przyczyniają się w pewnej mierze licencje stadników.

Na mocy licencji ustanowiono w 1920 roku 194 stacji, w 1922 roku 310 stacji, a na wiosnę w 1922 roku 353 stacji. Własnych stacji utworzyła i utrzymuje Izba przeszło 60 a tworzenie następnych jest w toku.

Dla zwalczania gruźlicy pomyślano o akcji lekarskiej, której zadaniem jest wyszukiwać sztuki podejrzane, jednak należałoby jeszcze pomyśleć o uodpornieniu młodzieży drogą wspólnych dobrych pastwisk, szczególnie w wadliwych oborach mniejszej własności.

Do dalszego rozwoju hodowli niezawodnie przyczynią się projektowane przez Izbę premjowania buhaji i całych obór, Kółka hodowlane włościańskie, kreowanie inspekcji hodowlanych i t. p. zabiegi.

Hodowla koni ma swoje trudności. Niema tu wybitnego kierunku, ani go nigdy nie było, gdyż cele gospodarskie nie idą po jednej linii z celami państwowymi. Państwo żądało i obecnie żąda konia wierzchowego, gdy pomorski gospodarz lubi konia cięższego, albowiem orze głębiej niż jego kolega po pługu w Małopolsce lub Królestwie. Rolnik na Pomorzu ma wóz innych rozmiarów i innej wagi, chociaż nie zawsze rozporządza odpowiednią karmą, potrzebną do wychowu i odżywiania ciężkiego konia.

Do roku 1880 panował na Pomorzu kierunek chowu konia wierzchowego i powozowego, który nie odpowiadał potrzebom rolnika. Ten więc, o ile tylko miał wolną rękę, tworzył krzyżówki z oldenburgami, to znowu z końmi zimnokrwistymi, co doprowadziło do dzisiejszej nieokreślonej mieszaniny n. p. ciężkiego konia na lekkich nogach i t. p. anachronizmów hodowlanych, jakie zwykle wychodzą przy krzyżowaniu ras wielce od siebie różnych.

Pomorska Izba Rolnicza, chcąc ratować tę gałąź gospodarstwa pomorskiego spowodowała powstanie „Pomorskiego Związku Hodowli konia szlachetnego półkrwi“.

a więc chciała odgrzebać i utrzymać materiał Zachodnio Pruskiego Związku. Do Związku wpisano kilkaset klaczy. Do pokrywania klaczy związkowych używa się ogierów stada rządowego w Starogardzie oraz ogierów prywatnych.

Aby zachęcić włościan do hodowli konia szlachetnego, typu obranego przez Związek, premjuje Pom. Izba Rolnicza także klacze i opłaca ich pokrycie, o ile zostało dokonane ogierem przez Związek uznanym.

Obok konia lekkiego pomyślano i o popieraniu konia ciężkiego, bez którego nie mogą się obejść gospodarstwa buraczane. Koń ten istniał na Pomorzu mimo oficjalnego popierania innego kierunku, jednak nie przyniósł nic dobrego, bo nie prowadzono hodowli czystej, ale krzyżówek z różnorakim materiałem żeńskim. Obecnie założono Związek Hodowców konia zimnokrwistego, wybrawszy zupełnie właściwą drogę popierania chowu konia czystej krwi reńsko-belgijskiego.

Hodowla świń na Pomorzu stanowiła część wielkiego rozwoju tej gałęzi w Rzeszy Niemieckiej. Jak w całych Niemczech tak i tu hodowano angielską rasę Yorkshire pod zmienioną nazwą szlachetnej świni niemieckiej, oraz jej bastarda, wysłęgo z krzyżowania ze swinią krajową. Jeden i drugi chów doszedł do wysokiej szlachetności i rozrostu, jednak podczas wojny podupadł. Jeszcze do większego upadku hodowli świń doprowadził nieurodzaj ziemniaków w roku 1921, podstawowej karmy świń.

Aby podnieść hodowlę, stworzyła Pom. Izba Rolnicza Pomorski Związek Hodowców trzody, który do dziś zgromadził 27 chlewni. Jest to na 18 powiatów Pomorza trochę za mało, uwzględniając jednak szybką mnożność trzody chlewnej, jest nadzieja przy zeszłorocznym urodzaju kartofli, że chów świń się rozwinie.

Dla poparcia włościańskiej hodowli świń Pomorska Izba Rolnicza tworzy stacje knurów; w ten sposób utworzono już 12 stacyj w różnych okolicach Pomorza.

Chów owiec na Pomorzu stoi wyżej, niż w którejkolwiek innej dzielnicy, albowiem Małopolska ten chów zupełnie zarzuciła, zaś Królestwo znacznie ograniczyło. Że prądy działające na zredukowanie chowu owiec i na Pomorzu działały, mamy na to dowody w usiłowaniach zmiany kierunku chowu. Początkowo rozwijano hodowlę w kierunku uzyskania najszlachetniejszej wełny, a gdy temu kierunkowi zrobiła konkurencję Australia i południowa Ameryka, wówczas zginęły Elektorały i Negretti, a Merino i Rambujety zaczęto krzyżować z owcą mięsną celem powiększenia wagi. Przez krzyżowanie powstała owca, którą komuś spodobało się nazwać „Mele“. W gospodarstwach włościańskich żyje owca niby krajowa, która jest zwyrodniałym typem merynosa, lub produktem krzyżowania ostatniej z pierwotną owcą krajową.

Dla podtrzymania hodowli owiec zawiązała Izba Roln. „Pomorski Związek Owczarń“, do którego przystąpiło 27 owczarń. Do ich technicznego prowadzenia został zamianowany inspektor hodowlany, który przeprowadza klasowania i czuwa nad prawidłowym chowem.

Jednym z dalszych czynników podniesienia hodowli owiec jest tak zwane „uznawanie owczarń czołowych“, które bywa podejmowane przez specjalne komisje.

Dla hodowli włościańskiej urządza Izba Roln. stacje tryków, na które daje własne barany, oraz zakłada Kółka hodowli owcy krajowej, tak że i ta gałąź produkcji doznaje wśród mniejszej własności odpowiedniego poparcia.

Chów drobnego inwentarza jest w zaniedbaniu na Pomorzu, mimo iż zarówno mięso jak pierze czy jaja wybijają się w cenie na pierwszy plan i przy należytej opiece mogłyby dawać znaczne i regularne dochody. W tym celu Pomorska Izba Rolnicza zajęła się bardzo żywo działalnością podniesienia chowu przez tworzenie zarodowych kurników, których powstało dotąd przeszło 30, oraz zarodowych królikarni i koziarni. Ostatni dział ma dalekoidącą doniosłość dla gospodarstw robotników fabrycznych i stosunków zdrowotnych tej klasy ludności, cierpiącej najwięcej z powodu wznastającej drożyzny i braku zdrowego mleka.

Rybacktwo.

Powierzchnia wód śródlądowych Pomorza wynosi około 70.000 ha powierzchni, w czem tylko nikła część przypada na stawy, resztę stanowią rzeki i jeziora; większą część tych ostatnich stanowi własność martwej ręki. Niemal wszystkie jeziora, tak prywatne, jak państwowe, są wydzierżawione i tylko mały procent właścicieli wód eksploatuje takowe na własny rachunek. Ogół rybaków, dzierżawiących wody na Pomorzu, z nielicznymi wyjątkami nie zdaje sobie sprawy z konieczności stosowania innego niż rabunkowego systemu gospodarki; z drugiej strony i umowy dzierżawne na jeziora są zawierane często bez zrozumienia wzajemnych interesów właściciela i dzierżawcy wogóle, a interesów rybactwa przede wszystkim.

Od roku mniej więcej obserwuje się w tej dziedzinie pewną poprawę, od czasu gdy kontrakty na dzierżawę wód państwowych są zawierane podług wzorów, opracowanych przez fachowców; jednakże pozostawiają one jeszcze dużo do życzenia, zwłaszcza, że dają pole do indywidualnego traktowania każdego obiektu dzierżawy przez poszczególne nadleśnictwa. Izba Rolnicza interwenjowała niejednokrotnie z pomyślnym skutkiem u władz rządowych, powodując zmiany i wyjaśnienia poszczególnych paragrafów umów w duchu korzystnym dla interesów rybactwa. Bolączką rybactwa Pomorskiego jest brak racjonalnych gospodarstw stawowych, które mogłyby

produkować zarybki do obsady jezior. W ostatnich czasach P. I. R. przyjęła od Rządu i uruchomiła 2 wylegarnie, w których będzie prowadzony wychów zarybków ryb łososiowych; w głównej mierze ma to jednak znaczenie dla zarybienia rzek i potoków, a nie jezior.

Wielką trudność napotyka rybactwo Pomorskie przy zaopatrywaniu się w narzędzia pracy, jak to sieci, padając ofiarą wyzysku handlarzy, nabywających od nich tanio ryby, a sprzedających im drogo narzędzia. Aby rybaków uwolnić od wyzysku handlarzy, P. I. R. stworzyła spółdzielnię rybacką, która już rozpoczęła handel rybami. Staranie Izby o zwolnienie od cła sieci, sprowadzonych z Niemiec dla rybaków, nie dały dotąd zadawalniającego wyniku.

Celem podniesienia kultury i społecznego uświadomienia rybaków stworzone zostało przez P. I. R. Centr. Tow. Rybaków Lądowych w Wojew. Pomorskiem. Opiekując się rybołówstwem śródlądowym, P.I.R. utrzymuje również kontakt z rybakami morskimi, którzy pomimo powstania Morskiego Urzędu Rybackiego zwracają się w wielu wypadkach do P. I. R. o pomoc i interwencję u władz. Powstanie Centr. Tow. Rybaków Morskich w Gdyni i Spółdzielni Rybackiej „Jutrzenka“ w Pucku jest owocem zabiegów Pomorskiej Izby Rolniczej.

Ogrodnictwo.

Ogrodnictwo pomorskie można podzielić na **dwie** wyraźne grupy, a mianowicie na handlowe i amatorskie. Metropolją ogrodnictwa handlowego jest Toruń, mieszczący znaczniejsze przedsiębiorstwa produkcji roślin ozdobnych i warzywnych, oraz wiele drobniejszych zakładów kwaciarskich i warzywnych. Brak tylko ogrodnictwa szkolnego, które podjęła Izba Roln. przez kupno i uruchomienie zakładu Templina w Łysomicach i Starostwo Grudziądzkie w Okoninie. Zresztą niemal każda większa osada na Pomorzu ma własne ogrodnictwo handlowe, co świadczy o wielkiem zamięłowaniu ludności do kwiatów i roślin.

Ogrodnictwo amatorskie natomiast jest słabiej rozwinięte niż n. p. w Królestwie. Według pracy Koźlikowskiego Pomorze ma 2.463.098 sztuk drzew owocowych, to znaczy 150 sztuk na 1 klm. kwadratowy. W stosunku do ilości ludności najsilniej są zadrzewione powiaty: Działdowski, Świecki i Toruński, nieco słabiej Gniewski, Chełmiński i Wąbrzeski, a najslabiej Tczewski, Starogardzki i Pucki. Średnio na 100 mieszkańców przypada 267 drzew. Panującymi drzewami są pestkowe (1.554.350 szt.), w mniejszej ilości występują jabłonie (345.503 szt.) i grusze (259.441) szt.).

Celem podniesienia ogrodnictwa spowodowała Izba Roln. powstanie całego szeregu Towarzystw ogrodniczych, które jednak nie rozwijają się należycie.

Pszczelnictwo.

Pomorze niema nadzwyczajnych warunków do rozwoju bartnictwa, gdyż lasy pomorskie mogą dać pszczole b. mało, łąk posiada niewiele i prócz seradeli dobór roślin miododajnych na roli jest bardzo ubogi. Jedynym poważniejszym pożytkiem pszczelim są drzewa przydrożne (lipy, klony, jawory, jarzębina). Mimo to za czasów niemieckich pszczelnictwo, krzewione szczególnie silnie przez nauczycielstwo wiejskie, przedstawiało się dosyć poważnie. Po ustąpieniu Niemców nie łatwo było zebrać rozpieczętych lub zupełnie obojętnych bartników polskich, którzy w dodatku przez brak cukru potracili pasieki. Szczególnie niekorzystnie dał się pszczelnictwu we znaki rok 1921.

Po wielu zabiegach udało się zjednoczyć pszczelarzy i towarzystwa w jeden Związek, mający siedzibę w Grudziądzu, obejmujący całe Pomorze, i jest nadzieja, że i ta gałąź gospodarstwa nie upadnie. Obecnie posiada Pomorze 18511 pni.

Przemysł rolniczy.

W przemyśle rolnym należy wyróżnić przedsiębiorstwa ściśle z rolnictwem związane, jak gorzelnie, mączkarnie, mleczarnie i t. p., oraz dalej od rolnictwa stojące cukrownie. Co do gorzelnictwa, jest ono tradycyjnym rolnym przemysłem polskim, ściśle złączonym z jakością gleby. Pomorze ma bardzo mały wybór roślin uprawnych, udają się tu żyto i ziemniaki, pod ostatnie przeznaczają się 450.000 morgów magdeb. roli, czyli nawet przy słabym urodzaju produkujemy 15.000.000 metrycznych centnarów ziemniaków. Na konsumpcję idzie z tego zaledwo $\frac{1}{5}$ część, reszta musi być skarmiona inwentarzem lub przerobiona, gdyż w normalnych warunkach o wywozie ziemniaków w stanie świeżym mowy być nie może.

Z tej to przyczyny Pomorze (b. prowincja Zachodnio pruska) miała przed wojną 225 gorzelní, z których w kampanji 1919/20 było czynnych 123 a w kampanji 1920/21: 151. Gorzelnie te wraz z poznańskimi produkowały przed wojną około $\frac{1}{5}$ część alkoholu całej Rzeszy Niemieckiej, z czego $\frac{1}{3}$ przypadało na gorzelnie pomorskie (około 20.000.000 litrów 100% alk.). To znaczne zmniejszenie ilości czynnych gorzelní zostało spowodowane najpierw etatyzmem niemieckim, następnie okresem przejściowym włączenia Pomorza do nowotworzącego się organizmu Państwa Polskiego i ujemnych następstw chwiejnej polityki spirytusowej, prowadzonej do 1. 11. 1921 r.

Gorzelnie pomorskie przedstawiają bardzo drobny typ, czysto rolniczy, najdrobniejszy w Polsce, mniejszy niż w Poznańskiem, bo produkcja roczna jednej gorzelní wynosi średnio zaledwo 90.000 litrów, gdy średnia produkcja gorzelní

w Poznańskim wynosi 120.000 litrów, zaś w Kongresówce znacznie więcej. Produkcja roczna spirytusu w kampanji w 1920/21 wynosiła zaledwo połowę przedwojennej. Po zniesieniu sekwestru i wprowadzeniu wolnej gospodarki spirytusowej w dniu 1 listopada 1921 r. stosunki w przemyśle spirytusowym uległy pewnej dodatniej zmianie, chociaż produkcja nie doszła jeszcze tej wyżyny, jaką miała przed wojną. Właściciele gorzelń zrzeszeni są w Pomorskiej Spółce Okowicianej w Starogardzie, która razem z Poznańską Spółką Okowicianą i wszystkimi istniejącymi na terenie b. Dzielnicy Pruskiej rektyfikacjami tworzy Zachodnio-polskie Zjednoczenie Spirytusowe w Poznaniu, będące członkiem Naczelnej Organizacji Spirytusowej w Warszawie.

Przemysł mleczarski liczy na Pomorzu 168 mleczarni, z czego 64 spółkowych, reszta dworskie lub pojedyncze przedsiębiorców.

Cukrownie pomorskie w ilości 6 fabryk miały zakontraktowane przed wojną buraki na 18.344 ha, która to ilość spadła w roku 1921 do 8.119 ha. W roku 1922 gim przestrzeń obsiana burakami znacznie się rozszerzyła. Przyczyną obniżenia stał się brak dostatecznego inwentarza pociągowego, nawozów sztucznych, robotnika i korzystnej kalkulacji. — Cukrownie i plantatorzy buraków są zrzeszeni w Zach. Polskim Związku Cukrowników w Poznaniu.

Organizacje rolnicze.

A. Pomorska Izba Rolnicza.

Pomorska Izba Rolnicza jest według ustawy korporacją prawa publicznego i oficjalnym rzecznikiem wszelkich interesów rolnictwa na Pomorzu. Wkrótce po przejściu Pomorza przez władze polskie w miejsce Izby Rolniczej dla byłej prowincji Zachodnio-Pruskiej z siedzibą w Gdańsku utworzona została Tymczasowa Pomorska Izba Rolnicza w Toruniu, na mocy rozporządzenia Ministra byłej Dzielnicy Pruskiej z dnia 28 marca 1920 (Dz. Urz. Min. b. dz. pr., poz. 191). Tymczasową Pomorską Izbę Rolniczą przedstawiali Prezydent, zamianowany na propozycję Ministra b. dz. pr. przez Naczelnika Państwa, i 6 członków Zarządu, mianowanych przez Ministra b. dz. pr.

W miejsce Tymczasowej Izby utworzoną została Pomorska Izba Rolnicza rozporządzeniem ustawodawczym Ministra b. dz. pr. z dnia 24 lutego 1922 (Dz. Ustaw R. P. z dnia 8 kwietnia 1922, poz. 203). Konstytucyjne zebranie Pomorskiej Izby Rolniczej, powstałej z wyborów dokonanych przez Sejmiki Powiatowe, odbyło się w dniu 28 sierpnia 1922 r. w sali posiedzeń Rady Miejskiej w Toruniu. Pomorską Izbę Rolniczą tworzą 47 zwyczajnych członków i 8 nadzwyczajnych (kooptowanych). Obecny skład Zarządu P. I. R., wybranego na 3 lata, jest następujący:

Prezydent: Dr. Kazimierz Esden-Tempski, Zastępca Prezydenta: Jan Donimirski.

Członkowie Zarządu:

Jan Hasse, zastępca Izydor Dunajski,
Tomasz Komierowski, zastępca Jan Główczewski,
Józef Błochowiak, zastępca Piotr Wojnowski,
Dr. Konrad Siudowski, zastępca Stefan Piński,
Wincenty Czarnowski, zastępca Leon Wicki.

Organizacja biura Pomorskiej Izby Rolniczej.

Na czele biura stoi jako pierwszy urzędnik Dyrektor P. I. R. Stefan Jeske.

Biuro P. I. R. dzieli się na następujące Wydziały:

Wydział Centralny,	Wydział Rolny,	Wydział Weterynarii,
„ Prawno-Ekono-	„ Nasiennictwa,	„ Hodowli Inwen-
miczny,	„ Ogrodnictwa,	tarza,
„ Oświaty Rolniczej,	„ Leśnictwa,	„ Rybołówstwa.

Przy każdym Wydziale istnieje Komisja Wydziałowa, wybrana z pośród członków Izby.

Zrzeszenia Rolnicze, związane z Pomorską Izbą Rolniczą.

a) Pomorski Związek Producentów Nasion, Toruń.

b) Okręgowe Towarzystwa Ogrodnicze:

w Brodnicy,	w Kościerzynie,	w Toruniu,
w Chełmnie,	w Lubawie,	w Tucholi,
w Grudziądzu,	w Sępólnie,	w Wąbrzeźnie.

c) Związek Właścicieli Lasów na Pomorze, Toruń.

- d) 1. Centralne Towarzystwo Rybaków Łądowych w Wojew. Pom., Toruń.
 2. Centralne Towarzystwo Rybaków Morskich, Gdynia.
 3. Spółdzielnie rybackie w Helu, Jastarni, Wdzydzach Tucholskich i Toruniu.

- e) 1. Pomorski Związek konia szlacheckiego półkrwi, Toruń.
 2. Pomorskie Stowarzyszenie hodowców konia zimnokrwistego, Toruń.
 3. Pomorski Związek Owczarń, Toruń.
 4. Pomorskie Towarzystwo Hodowców Bydła nizinnego czarno-srokatego, Toruń.
 5. Pomorski Związek hodowców trzody chlewnej, Toruń.
 6. Związek Kótek Kontroli mleczności, Toruń.
 7. Pomorski Związek Hodowców drobiu, Toruń.

Szkoły rolnicze, utworzone i zarządzane przez Pomorską Izbę Rolniczą.

- | | |
|--------------------------------|---------------------------------|
| 1. Szkoła Rolnicza w Brodnicy, | 6. Szkoła Rolnicza w Toruniu, |
| 2. „ „ „ Kowalewie, | 7. „ „ „ Chojnicach, |
| 3. „ „ „ Kościerzynie, | 8. „ „ „ Wejherowie, |
| 4. „ „ „ Świeciu, | 9. Szkoła Gospodarstwa Domowego |
| 5. „ „ „ Skórczu | w Kowalewie. |

Samodzielne przedsiębiorstwa P. I. R.

1. Dzierżawa majątku państwowego Dzwierzno.
2. Szkołki drzew owocowych i krzewów ozdobnych, Łysomice.
3. Pomorska Drukarnia Rolnicza.

B. Związek Pomorskich Kółek Rolniczych.

Pierwsze Kółka Rolnicze założono w Polsce, o ile nam wiadomo, na Pomorzu w latach 1850 do 1860. Założycielami byli Ródziewicz, Czarliński, Łyskowski, Hyacynt Jackowski. Po roku 1870/71 organizacje te prowadziły żywot dość ospały; nowa inicjatywa do ich rozbudzenia wyszła w latach 1890—1900 z Wielkopolski pod wpływem działalności tamtejszego patrona Maksymiljana Jackowskiego. Kółka Rolnicze mają na oku cele kulturalno-oświatowe. Liczba Kółek i ich członków wynika z następującej tabeli:

Nr. bież.	powiat	ilość Kółek	członków	przeciętna ilość członków Kółka
1	Lubawa	24	1487	62
2	Brodnica	18	1086	60
3	Starogard	16	868	54
4	Świecie	16	812	50
5	Kartuzy	13	1281	98
6	Chojnice	12	847	70
7	Kościerzyna	12	532	44
8	Toruń	11	400	33
9	Wejherowo	9	595	66
10	Tuchola	9	517	57
11	Puck	9	487	54
12	Sępólno	7	280	37
13	Wąbrzeźno	7	244	35
14	Grudziądz	6	282	47
15	Chełmno	5	217	43
16	Tczew	4	134	33
17	Działdowo	4	131	33
18	Gniew	3	131	44
	Razem	186	10.311	50

Najwyższą władzą Związku jest Walne Zebranie delegatów Kółek czyli Sejmik. Na czele Związku stoi Patron, którym jest obecnie p. Jan Donimirski z Łysomic, równocześnie zastępca prezydenta Izby Rolniczej. Związek dzieli się na Okręgi Wicepatronackie, z których każdy w zasadzie obejmuje Kółka jednego powiatu; w razie potrzeby dopuszczalny jest podział powiatu na kilka Wicepatronatów. Wszyscy Wicepatronowie tworzą Radę Patronacką, która jest organem doradczym Patrona.

Poniżej podajemy wykaz Kółek Rolniczych na Pomorzu podług stanu z listopada 1922:

Powiat	Okręg	Nazwisko i adres wicepatrona	Siedziba Kółka	Nazwisko i adres prezesa
Brodnica	Brodnica	Robiński-Opalenica p. Brodnica	Gorczenica Jastrzębie Mszano Płowęż Pokrzydowo Szczuka Zbiczno	Wojciech Hofman Józef Sowiński, Go- tartowo Wawrowski Fr. Rudnicki, Zastawki Ks. Prob. Dembiński, Pokrzydowo Kazimierz Powatow- ski, Dzwierzno Jankowski
„	Lidzbark	Mieczkowski w Ci- borzu p. Lidzbark	Boleszyn Grażany Lidzbark Miesiączkowo Radoszki	Ks. Prob. Szychowski T. Zieliński Edm. Batachowski Stefan Piński Sarnowski
„	Jabłonowo	Rzyski - Pusta Dą- brówka p. Małki	Bobowo Duże Kru- szyny Kruszyny Szlacheckie Lembark	Karwat, Wichulec — Karwat, Wichulec Ks. Prob. Kroplewski

Powiat	Okręg	Nazwisko i adres wicepatrona	Siedziba Kółka	Nazwisko i adres prezesa
			Sumowo Wrocki	Bielecki Jan Wilamowski
Chełmno	Chełmno	Błochowiak - Goryń p. Wiewiórki p. Grudziądz	Czarze Kijewo Lisewo Starogród Wymiary Wabcz	Buczowski Dr. W. Ślaski, Wabcz p. Czyste Florjan Buczowski, Lisewo p. Kornatowo Ks. prob. Lipski, Starogród Ks. prob. Dr. Rogala, Chełmno Dr. W. Ślaski, Wabcz
Chojnice	Chojnice	Jan Głowczewski, Lipinice	Borzysz- kowy Brusy Brzeźno Chojnice Czersk Karsin Leśno Łęg Rytel Swornigacie Wiele Borowe Młyny	Teofil Lipiński, Lipinice Rózek, Żabno p. Brusy Aug. Lew-Kiedrowski Adam Wolszlegier, Cołdanki p. Ogorzeliny Ign. Kliński, Gutowice p. Kłodnia Cyryl Dobek Edm. Sikorski Władysław Lipski Józef Kręcki I. Ks. prob. Czapiewski Emil Lange, Dąbrówka Jan Skiba, Borowe Młyny

Powiat	Okręg	Nazwisko i adres wicepatrona	Siedziba Kółka	Nazwisko i adres prezesa
			II. Gowidlino II. Sulęczyn II. Wygoda II. Parchowo	Rs. Prob. Dylewski Ks. Prob. Wojtaszewski Ks. Prob. Sadowski Ks. Prob. Rutz
Kościerzyna	Kościerzyna	Dr. Hulewicz, Puc	Grabowo Kościerzyna Liniewko Liniewo Lipusz Pogódki Skarszewy Stara Kiszewa Stare Polaszki Stawiska Szcudrowo Wielki Klincz Więckowy Dziemiany Skwierawy Szatarpy p. N. Karczma	Ks. Prob. Cichocki A Żynda Stan. Czarnowski, Strzepowo Juljan Esden-Tempski, Sobącz Teofil Sikorski Strachanowski, Czerniki Wacław Wagner, Kamierowo p. Skarszewy Leon Załęski, Bożpole p, St. Kiszewa Franciszek Kukowski Ks. Prob. Sieg, Niedamowo p. W. Klincz Ks. Prob. Jan Olszewski Lucjan Okroj Teodor Brzozkowski Wiktor Wiecki, Kalisz Juljusz Draśka Wojciech Sterna

Powiat	Okręg	Nazwisko i adres wicepatrona	Siedziba Kółka	Nazwisko i adres prezesa
Lubawa	I. Lubawa	Antoni Lewalski Złotowo p. Lubawa	I. Lubawa I. Zwińiarz I. Samplawa I. Kazanice I. Rumian I. Prątnica I. Lub-sztynek I. Złotowo I. Kiełpin I. Grabowa I. Grodziczno I. Rożental I. Byszwałd I. Rybno	Dębowski, Lubawa Leon Kikut Ks. prob. Majka Ks. prob. Kowalski Leonard Ankowski Ks. prob. Drost Graduszewski Antoni Lewalski Ks. prob. Ledochowski Dąbrowski, Wałdyki Ks. prob. Jankowski Suwiński Marcinkowski Przeradzki
„	II. Nowe-miasto	Tadeusz Roman, Kizemieniewo p. Kurzetnik	II. Nowe-miasto II. Niem. Brzozie II. Kurzetnik II. Radomno II. Mroczno Tylice	Władysław Dziegielewski Marchlewski Lewicki Józef Piechocki Truszczyński, Kowaliki Bronikowski, Tyliczki
„	III. Lipinki	ks. prob. Wróblewski, Lipinki	III. Lipinki III. Ciche III. Skarlin III. Szwarzynowo III. Łąkorz	Dąbski, Babalice Rutkowski, Grabina Ks. prob. Nowak Jan Majewski —

Powiat	Okręg	Nazwisko i adres wicepatrona	Siedziba Kółka	Nazwisko i adres prezesa
Puck	Puck	ks. prob. Pronobis, Swarzewo	Karlikowo Kosakowo Mechowa Oksywie Puck Sławoszyno Starzyno Strzelino p. Łebcz Żarnowiec p. Krokowo Swarzewo	Józef Bieszk Ks. prob. Kaszubowski Ks. prob. Witkowski Ks. prob. Łowicki Ks. prob. Fitkau Józef Ceynowa Ks. prob. Sieg Ks. prob. Połomski Zipser Ks. prob. Pronobis
Sępólno	Sępólno	Tom. Komierowski z Komierowa p. Przepalkowo, zastępca: Jagielski w Trzcianach p. Sępólno	Kamień Lutowo Sępólno Sypniewo Waldowo Wielowicz Więcbork	J. Kawczyński Duża, Cerkwica Ks. prob. Bruski A. Jasielski, Trzciany p. Sępólno Kwiryn Prais Prądyński, Skarpa Bielawski, Jastrzębiec Juljan Gliszczyński
Starogard	Starogard	Piński, Wysoka p. Pączewo	Barłożno Bobowo Grabowo p. Pączewo Klonówka p. Pelplin Now.Cerkiew Osiek	A. Frost Ks. prob. Karczyński, Dąbrówka Karol Samplawski Józef Burdak Fr. Wojnowski Ks. prob. Karpiński

Powiat	Okręg	Nazwisko i adres wicepatrona	Siedziba Kółka	Nazwisko i adres prezesa
Starogard	I		Pączewo Skórcz Wysoka Zelgoszcz	Pilat Jan Górski, Mirotki K. Błędzki W. Machutta
Starogard	Zblewo II	Suryń, Bietowo p. Lubichowo	Linówek Lubichowo Pinczyn Studzienice Zblewo Piece Krań	Ks. dziekan Doering, Kokoszkowy Jan Wiórek Michał Loroń Antoni Gorajski W. Szwedowski Bieliński Aleks. Woźniacki, Kocborowo p. Starogard
Świecie	Świecie I	Parczewski, Belno p. Laskowice	Błędzim Jeżewo Krl. Zalesie i Lipienice Lubiewo Przysiersk Różanna Serock p. Pruszcz Sucha Świecie Świekatowo Topólno Gruczno	— Zygmunt Liszkowski, Lipienki Ignacy Karwasz, Lipienice Wincenty Kufel Józef Mroziński Miecz. Kamrowski Wiktor Golnik — K. Różycki Antoni Szulc Żółtowski, Grabówko p. Topólno Ks. prob. Lipski

Powiat	Okręg	Nazwisko i adres wicepatrona	Siedziba Kółka	Nazwisko i adres prezesa
Świecie	Warlubie II	Józef Czajkowski, Płochocin p. Warlubie	Drzycim Komorsk Lniano Osie Zdroje p. Małe Gacno Płochocinek	Hubert Kruczkowski Ks. prob. Piechowski — Ks. prob. Puppel Radzimski Maksy- miljan J. Szwarz
Tczew	Tczew	Szczęśny Skarzynski, Radostowo p. Pelplin	Rajkowy Subkowy Turza Tczew	Bronisław Mania Antoni Łazarski Brzuszc p. Subkowy Sobierajski, Małzewko Brzoskowski, Miłobądź p. Tczew
Toruń	Toruń	Hulewicz, Papowo Toruńskie	Biskupie Papowo Brąchnowo Chełmża Kamionki Kaszczorek Lubicz Rzęczkowo Młyniec Czarnowo Nawra Bierzgłowo Siemoń Toruńskie Papowo Nieszawka	Wojnowski, Wrocławki Jan Podwojski Pcllon, Brąchnówko p. Chełmża Brzuszkiewicz Sliwa, Bielawy St. Kujawski Józef Raciniewski, Rzęczkowo Jordan — Sczaniecki — Ziętak, Unisław Hulewicz, Papowo Toruńskie Łabędzki

Powiat	Okręg	Nazwisko i adres wicepatrona	Siedziba Kółka	Nazwisko i adres prezesa
Toruń			Dźwierzno Rogówko Lulkowo	Krause Adamczyk Fr. Wojciechowski
Tuchola	Tuchola	Gulgowski, Kielpin p. Tuchola	Bysław Cekcyn Gostyczyn Klonowo Pruszcz Raciąż Sliwice Trutnowo Tuchola Wielki Mędromierz	Leon Sterc Ks. prob. Jeziński Baumgart Władysław Wieczór Antoni Jankowski Ks. prob. Zygmunt Teofil Gierszewski Swietlik Gulgowski, Kielpin Józef Żmich
Wąbrzeźno	Wąbrzeźno	Jerzy Ślaski, Orłowo p. Płużnica	Golub Kowalewo Nowawieś Wąbrzeźno Wielkie Radowiska Orzechowo Sumowo Mlewo	Fr. Wrzesiński, Lipnica Karczewski, Wielko- łąka p. Rychnowo Dygasiewicz W. Mieczkowski, Niedzwiedz p. Wą- brzeźno Wilamowski, Małe Ra- dowiska p. Zieleń Cyliński Bielecki Ks. prob. Gulgowski, Kielbasin

Powiat	Okręg	Nazwisko i adres wicepatrona	Siedziba Kółka	Nazwisko i adres prezesa
Wejherowo	Wejherowo	Ignacy Żylicz, Góra p. Wejherowo	Będargowo Góra Kielno Koleczkowo Chwaszczyno Luzino Reszki Strzecz Szemud W. Kack Zagorze Żarnówiec	Leon Miotk Ks. prob. Gołębiowski Fr. Hirsch Teofil Sztoba Makowski, Wysoka p. Chwaszczyn bar. Unruh, Tęcz Józef Grünholz Ks. prob. Zakryś Z. Szews, Mały Dominierz Ks. prob. Bałach Jan Wojke, Łężyca Wiktor Zipser

C. Zjednoczenie Producentów Rolnych.


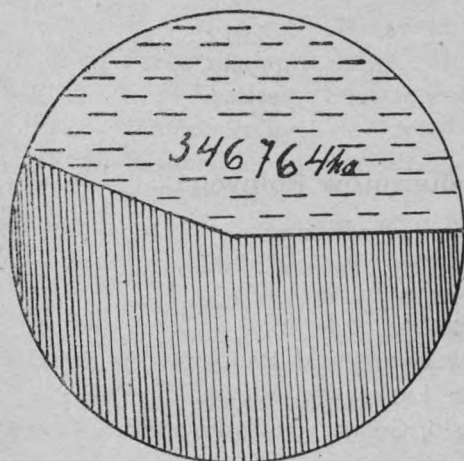
Zjednoczenie Producentów Rolnych, Tow. zap., założone zostało w roku 1919 w Poznaniu. Organizacja obejmuje cały b. zabór pruski; centrala mieści się w Poznaniu; pozatem jest osobny Oddział pod nazwą: Komisja Pomorska Z. P. R. z siedzibą w Toruniu, czynna od 1. VII. 1920. Zjednoczenie utrzymuje ekspozytury w Warszawie przy ul. Chmielnej nr. 2 i na Górnym Śląsku.

Najwyższą władzą Zjednoczenia Producentów Rolnych jest Walne Zebranie; organem wykonawczym jest Prezes i Dyrekcja składająca się z Naczelnego Dyrektora i 3-ch członków, z których jeden jest Dyrektorem Komisji Pomorskiej Z. P. R. W każdym powiecie istnieje Sekretariat Z. P. R., na czele którego stoi prezes powiatowy. Powiaty dzielą się na okręgi wzgl. parafje, stosownie do miejscowych warunków, na czele których stoją okręgowi mężowie zaufania.

Rozwój Zjednoczenia Producentów Rolnych wykazują drugostronne diagramy pogładowe:

Rok 1921.

Własność członków Z. P. R.

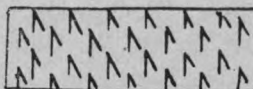


Własność włościńska
(drobno folwarczna)
346.764 ha




Własność folwarczna
528.693 ha


Wielkość gospodarstw.




Gospodarstwa
od — ha do 12,5 ha



Gospodarstwa
od 12,5 ha do 50,0 ha



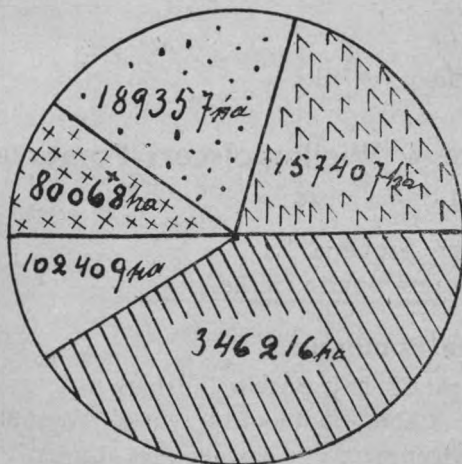
Gospodarstwa
od 50,0 ha do 125,0 ha



Gospodarstwa
od 125,0 ha do 400,0 ha



Gospodarstwa
ponad 400,0 ha



Liczba członków.

W roku 1919	9.012
„ „ 1920	17.442
„ „ 1921	33.991

Sekretarjaty Zjednoczenia Producentów Rolnych:

- Powiat Tucholski prezes pow. Gulgowski, Kielpin p. w. m.
 „ Brodnicki prezes pow. Józef Sowiński, Gotartowo p. Szczuka
 „ Lubawski prezes pow. Ossowski, Montowo p. w. m.
 „ Wejherowski prezes pow. ks. Zakryś, Strzebcz p. w. m.
 „ Tczewski, Gniewski, Starogardzki prez. pow. Skarzyński, Radostowo p. Subkowy
 „ Świecki prezes pow. Parczewski, Belno p. Laskowice
 „ Kościerski prezes pow. Jul. Esden-Tempski, Sobącz p. Barkocinek
 „ Wąbrzeski prezes pow. Ślaski, Orłowo p. w. m.
 „ Toruński prezes pow. Szol, Jedwabno
 „ Chełmiński prezes pow. Błochowiak, Goryń
 „ Kartuzki prezes pow. Zielke, W. Glincz
 „ Sępoleński prezes pow. Bielawski, Jastrzębiec p. Sępolno
 „ Grudziądzki prezes pow. Staśkiewicz, Zawada p. Łasin
 „ Pucki prezes pow. Ks. Pronobis, Swarzewo
 „ Działdowski prezes pow. Sowiński, Myślęta
 „ Chojnicki prezes pow. Chrzanowski, Zbenin p. w. m.

D. Centralne Towarzystwo Gospodarcze w Wielkopolsce i Pomorzu w Poznaniu.

Prezes: Dr. T. Szuldrzyński-Poznań Szopena 1 a
 Wiceprezes: M. Chłapowski-Kopaczew poczta Jerka

Towarzystwa filjalne na Pomorzu.

- I. Brodnicko-Działdowsko-Lubawskie, prezes Życki-Chełsty poczta Lidzbark
- II. Chojnicko-Tucholsko-Sępolińskie, prezes Dr. Leon Janta - Połczyński Wysoka p. Silno, wiceprezes: Głowczewski - Lipienica p. Chojnice
- III. Chełmińsko-Toruńsko-Wąbrzeskie, prezes Wrzesiński-Lipnica p. Wąbrzeźno
- IV. Starogardzko-Tczewsko-Gniewskie, Brzoskowski-Miłobądz p. Tzew.

E. Spółdzielnie rolniczo-handlowe i pożyczkowe.

1. Spółdzielnie rolniczo-handlowe:

- a) Pomorski Hurt Rolny, T. z o. p., założyciele i stowarzyszeni: Pomorska Izba Rolnicza, Stowarzyszenie Rolniczo-Handlowe, Zjednoczenie Producentów Rolnych w Toruniu.
- b) Pomorskie Stowarzyszenie Rolniczo-Handlowe (Spółka z ogr. odpow.) w Toruniu.

Założone w lutym 1921 r. Stowarzyszenie liczy obecnie do 600 członków, posiadających z górą 250 000 ha ziemi z kapitałem udziałowym 25 000 000,— Mk. przy odpowiedzialności członków do wysokości 125 000 000,— Mk. Dotąd uruchomiono filje w Toruniu, Nowemmieście, Pelplinie i Wąbrzeźnie, a zamierza się zakładać własne składnice w każdym powiatowym mieście.

c) Rolniki:

		Rolnik	Tow. zak. i sprzed.	Sp. z ogr. odp.
1	Brodnica			
2	Chełmża	„	„ „ „ „	„ „ „ „
3	Kościerzyna	„	„ „ „ „	„ „ „ „
4	Lubawa	„	„ „ „ „	„ „ „ „
5	Łasin	„ Łasin	„ „ „ „	„ „ „ „
6	Nowemiasto	„	„ „ „ „	„ „ „ „
7	Sępólno	„	„ „ „ „	„ „ „ „
8	Świecie	„	„ „ „ „	„ „ „ „
9	Tczew	„	„ „ „ „	„ „ „ „
10	Tuchola	„ w Tucholi	„ „ „ „	„ „ „ „
11	Więcbork	„	„ „ „ „	„ „ „ „
12	Skarszewy	„	„ „ „ „	„ „ „ „

2. Spółdzielnie Kredytowe:

		Bank ludowy	Sp. z nieogr. odp.
1	Borzyszkowo	Bank ludowy	Sp. z nieogr. odp.
2	Brodnica	„ Pożyczkowy	„ „ „
3	Brusy	„ ludowy	„ „ „
4	Chełmno	„ „	„ z ogr. „
5	Chełmno	„ Chełmiński	„ „ „
6	Chełmża	„ ludowy	„ z nieogr. „
7	Chmielno	„ „	„ „ „

8	Czersk	Bank ludowy	Sp. z nieogr. odp.
9	Drzycim	„ „	„ „ „
10	Gniew	„ „	„ „ „
11	Golub	„ „	„ „ „
12	Gostyczyn	„ „ Gostyczyn	„ „ „
13	Górzno	Bank	„ „ „
14	Gruczno	„ ludowy	„ „ „
15	Grudziądz	Bank	„ „ „
16	Jeżewo	„ ludowy	„ „ „
17	Kartuzy	„ „	„ „ „
18	Kielno	„ „	„ „ „
19	Kielpin	„ „	„ „ „
20	Komórk	„ „	„ „ „
21	Kościerzyna	„ „	„ „ „
22	Kowalewo	„ „	„ „ „
23	Lidzbark	Bank	„ z ogr. „
24	Lipinki	„ ludowy	„ z nieogr. „
25	Lipusz	„ „	„ „ „
26	Lisewo	„ „ w Lisewie	„ „ „
27	Lubawa	„ „	„ z ogr. „
28	Lubichowo	„ „	„ z nieogr. „
29	Lubięwo	„ „	„ „ „
30	Łasin	„ „	„ „ „
31	Łęg	„ „	„ „ „
32	Nowemiasto	„ „ w Nowemmieście	„ „ „
33	Osiek	„ „	„ „ „
34	Pelplin	„ „	„ z ogr. „
35	Puck	„ Puck	„ z nieogr. „
36	Radzyn	„ ludowy	„ „ „
37	Sępólno	„ „	„ „ „
38	Siemóń	„ „	„ „ „
39	Sierakowice	„ „	„ „ „
40	Nowe	Bank Nowe	„ „ „
41	Skórcz	Bank ludowy	Sp. z nieogr. odp.
42	Staniszewo	„ „	„ „ „
43	Starogard	„ „	„ „ „

44	Stężycza	Bank ludowy	Sp. z nieogr. odp.
45	Śliwice	„ Śliwice	„ „ „
46	Świecie	„ ludowy	„ „ „
47	Tczew	„ „	„ „ „
48	Tuchola	Bank	„ „ „
49	Wąbrzeźno	„ ludowy	„ „ „
50	Wejherowo	„ Kaszubski	„ „ „
51	Wiele	„ ludowy	„ „ „
52	Więcbork	„ „	„ „ „
53	Zblewo	„ „	„ „ „
54	Żukowo	„ „	„ „ „
55	Szwarcynowo	„ „	„ „ „

Spis lekarzy weterynarzy w Województwie Pomorskiem.

Liczba bieżąca	Imię i nazwisko	Miejsce zamieszkania	Wolnopraktykujący, komunalny lub pow. lek. wet.
1	Andrecki	Tczew	Wolnopr.
2	Arndt	Nowe pow. świecki	„
3	Beyer	Czersk pow. chojnicki	„
4	Blum	Łasin p. grudziądzki	„
5	Engelhard	Pruszcz pow. świecki	„
6	Dr. Esch	Ramięń pow. świecki	„
7	Freise	Grudziądz	„
	Fiebak	Rzęczkowo p. toruński	„
9	Dr. Goertz	Rozgarty p. toruński	„
10	Grajewski	Grudziądz	Dyrektor rzeźni
11	Hennig	Bukowiec p. świecki	Wolnopr.
12	Dr. Henn	Radzyn pow. Grudz.	„
13	Hermann	Toruń	„
14	Jagodziński	Jabłonowo p. brodn.	„
15	M. Jentznik od 1.5.22 w Chełmnie	Sępólno	„

Liczba bieżąca	Imię i nazwisko	Miejsce zamieszkania	Wolnopraktykujący, komunalny lub pow. lek. wet.
16	Kolbe	Toruń	Dyrektor rzeźni
17	Dr. Korsanki Paweł	Chojnice	„ „
18	Krasiewicz	Chełmża pow. toruń.	„ „
19	Dr. Kuhlmann	Więcbork	Wolnopr.
20	Lapain	Gniew	„
21	Dr. Otto	Mechucin pow. Pucki	„
22	Ozog	Tczew	Dyrektor rzeźni
23	Obereigner	Działdów	Wolnopr.
24	Pilz	Chełmno	Dyrektor rzeźni
25	Dr. Pollak	Grudziądz	Wolnopr.
26	Proebsting	Pelplin pow. Tczew	„
27	Rosenfeld	Świecie	Dyrektor rzeźni
28	Schultze Bernhard	Starogard	„ „
29	Schmul	Nowemiasto	Wolnopr.
30	Dr. Stratman	Kowalewo	„
31	Zempel	Sępólno	„
32	Bachor Rudolf	Tczew	Pow. Lek. Wet.
33	Dreszler Dyonizy	Chojnice	„ „ „
34	Drowanowski Witold	Wejherowo	„ „ „
35	Górski Franciszek	Chełmża	„ „ „
36	Raszubowski Franc.	Kościerzyna	„ „ „
37	Kozłowski Wawrzyn	Lubawa	„ „ „
38	Lowasser Feliks	Brodnica	„ „ „
39	Osiński Bronisław	Tuchola	„ „ „
40	Połomski Ludwik	Puck	„ „ „
41	Rucha Joachim	Kartuzy	„ „ „
42	Schwartz Eugeniusz	Toruń	„ „ „
43	Sobolewski Edmund	Świecie	„ „ „
44	Szmidt Paweł	Sępólno	„ „ „
45	Wachowski Walerjan	Nowemiasto	„ „ „

Liczba bieżąca	Imię i nazwisko	Miejsce zamieszkania	Wolnopraktykujący, komunalny lub pow. lek. wet.
46	Wilamowski Józef	Grudziądz	Pow. Lek. Wet.
47	Ziegert Franciszek	Starogard	" " "
48	Jankowski Władysław	Toruń	Kier. Wydz. Wet. P.I.R.
49	Dr. Gracz Szczepan	Toruń	Radca i Woj. Lek. Wet.
50	Bonet	Lidzbark	Dyrektor rzeźni

BANK MŁYNARZY ZACHODNICH ZIEM POLSKICH

Tow. Akc.

CENTRALA-POZNAŃ ODDZIAŁ W TORUNIU ODDZIAŁ W KATOWICACH

- Św. Marcin 39 - - Żeglarska 27 - - ulica Schillera 8 -
Tel. 1431, 1432, 1442 - Telefon 351 i 358 - - - Telefon 178 - -

Adres telegr.: „Mlynobank“.

KONTO ŻYWE: Polska Krajowa Kasa Pożyczkowa, Poznań — Toruń — Katowice.

POCZTOWE KONTO CZEKOWE: Poczтовая Kasa Oszczędności: Poznań 201119 - Toruń 204 269 - Katowice 300 123

KAPITAŁ ZAKŁADOWY 100 000 000 mk.

ODDZIAŁ BANKOWY

załatwia wszelkie transakcje w zakres bankierstwa wchodzące — otwiera rachunki bieżące i czekowe na dogodnych warunkach — przyjmuje wkłady na depozyty, **placąc zawsze najwyższe odsetki podług umowy** — pośredniczy w zakupie i sprzedaży walorów tak krajowych jak i zagranicznych — załatwia wszelkie przekazy zagraniczne — udziela kredytu wekslowego lub pod zastaw towarów na dogodnych warunkach.

ODDZIAŁ HANDLOWY

uskutecznia zakup i sprzedaż:

- a) przetworów młynarskich, jak mąki żytnej, pszennej, osucia itd.
- b) środków opałowch, jak węgla, koksu, ropy itd.
- c) maszyn i wszelkich przyborów dla przemysłu młynarskiego.

**Własne warsztaty reparacyjne w Poznaniu,
przy ulicy Wenecjańskiej 6.**

C.

TABELARYCZNE ZESTAWIENIE
GOSPODARSTW ROLNYCH

PONAD 50 HA



YANUARY 1874

TABLET

TABELARYCZNE ZESTAWIENIE
GOSPODARSTW ROLNYCH

W KRAJACH POLSKICH

W ROKU 1873

PRZEKAZAŁ JEJ
PANI

WARSZAWA

W DROKARNI

W DROKARNI

W DROKARNI

W DROKARNI

W DROKARNI

W DROKARNI

W DROKARNI

W DROKARNI

W DROKARNI

W DROKARNI

W DROKARNI

W DROKARNI

W DROKARNI

W DROKARNI

W DROKARNI

POWIAT BRODNICA.

Nazwa majątku	p. (poczta) k. (stacja kolejowa)	Ogólna po- wierzchnia ha	Rodzaje upraw w ha						Czysty do- chód grunt. mk.
			roli	łąk	pastw.	lasów	nieuż. podw.	wód	
Augustowo	p. Polskie Brzozie	341	307	10	22	—	2	—	1828
Bachotek	} p. Pokrzydowo k. Jajkowo	235	192	22	—	12	4	5	1057
Bobrowo	} p. Bobrowo k. Najmowo	60	57	3	—	—	—	—	310
"		142	101	20	—	16	5	—	965
"		88	76	5	—	4	3	—	896
"		77	66	1	2	8	—	—	526
Boleszyn	} p. Boleszyn k. Gutowo	54	49	1	—	4	—	—	153
"		79	55	—	15	9	—	—	—
"		184	176	2	—	6	—	—	—
Brodnica	} p. k. Brodnica	118	94	15	5	1	3	—	911
"		121	105	15	—	—	1	—	880
"		84	52	19	10	3	—	—	566
"		130	104	10	14	—	2	—	559
"		136	114	7	9	1	5	—	—
"		211	191	20	—	—	—	—	1778
Brodnica Zamek i Szanowo folwark		503	368	130	5	—	—	—	6878
Brodnica		77	55	18	—	3	1	—	440
Bryńsk szlach.	} p. Bryńsk kol. k. Klonowo	3821	313	66	1090	2302	46	1	3409
Brudzawy	} p. Kruszyn k. Konojady	51	27	—	14	2	8	—	457

Właściciel (nazwisko i imię)	I. Dzierżawca II. Zarządca	Przemysł rolny, hodowla	U w a g i
Skarb Państwa (Zarząd Dóbr Państw.)	I. Jaworski Jerzy	gorzelnia	
Dzięgielewski Feliks	—	—	
Gmina Bobrowo	—	—	
Nowakowski	—	—	
Norden Karol	—	—	
Gmina kość. kat. w Bobrowie	—	—	
Lewalski Ksawery	—	—	
Orzechowski Józef	—	—	
Gmina kość. kat. w Boleszynie	—	—	
Boldt Maksymilian	—	—	
Buchacker Herrmann	—	—	
Jasiński Franciszek	—	—	
Knorr Karl	—	—	
Pisarski i Kułakowski	—	—	
Dr. Siudowski Konrad	—	—	
Skarb Państwa (Zarząd Dóbr Państw.)	I. Weissemel Hugo	gorzelnia, obora zarodowa bydła czarno-srok. niz.	
Szylakowski	—	—	
Skarb Państwa (Zarząd Lasów Państw.)	—	—	
Chojnowski Bartłomiej	—	—	

Nazwa majątku	p. (poczta) k. (stacja kolejowa)	Ogólna po- wierzchnia ha	Rodzaje upraw w ha						Czysty do- chód grunt. mk.
			roli	łąk	pastw.	lasów	nieuż. podw.	wód	
Burdzawy		51	29	3	13	3	3	—	406
"	p. Kruszyn k. Konojady	54	34	5	3	6	6	—	378
"		56	38	5	11	1	1	—	473
"		51	41	5	3	1	1	—	439
Bukowiec	p. k. Jabłonowo	52	42	9	—	1	—	—	614
Buczek	p. k. Kawki	402	371	27	—	2	2	—	4729
Buggorale	p. k. Jabłonowo	50	30	8	—	10	2	—	615
Birkenek	p. k. Brodnica	819	514	86	9	136	8	16	4996
{ Ciborz i folwarki Borki, Bładowo, Grubina, Neuhof	p. k. Lidzbark	1170	584	302	9	256	17	2	3179
Ciełeta	p. k. Brodnica	819	572	70	17	127	12	21	4940
"		54	48	2	3	1	—	—	437
Cieszyny	p. k. Wrocki	72	68	2	—	—	2	—	1100
Chełsty	p. k. Lidzbark	538	386	31	30	90	1	1	1494
Czekanowo	p. k. Najmowo	406	243	41	10	91	14	7	3248
Czekanówko	p. k. Lidzbark	574	404	31	100	20	16	3	1617
Dąbrówka	{ p. Kruszyn k. Kawki	576	400	50	—	—	126	—	5947

Właściciel (nazwisko i imię)	I Dzierżawca II Zarządca	Przemysł rolny, hodowla	Uwagi
Felske Gustaw	—	—	
Jahnke Wilhelm	—	—	
Siebers Józef	—	—	
Templin Edward	—	—	
Nass Robert	—	—	
Redmann Amalie	—	—	
Rozenau August	—	—	
Höltzel Kurt	—	gorzelnia, obora zarodowa bydła czarno-srok. niz.	
Mieczkowski Ignacy	—	gorzelnia, młyn wodny, cegielnia	
Skarb Państwa (Zarząd Dóbr Państw.)	I. Maciejewski Aleksander	gorzelnia	
Ziółkowska Marjanna	—	—	
Dominiczak Józef	—	—	
Życki Kazimierz	—	gorzelnia, młyn wodny	
Karwat Zygmunt	—	—	
Boucquet Aleksander	—	gorzelnia	
Skarb Państwa (Zarząd Dóbr Państw.)	I. Krygier Arno	fabryka parow. krochm.	

Nazwa majątku	p. (poczta k. (stacja kolejowa)	Ogólna po- wier- zchnia ha	Rodzaje upraw w ha						Czysty do- chód grunt. mk.
			roli	łąk	pastw.	lasów	nieuż. podw.	wód	
Dzierzno	} p. Szczuka k. Brodnica	390	361	20	3	—	2	4	2883
Duży Głębocek	} p. Niem. Brzozie k. Jajkowo	64	27	2	1	16	18	—	156
„ „		96	77	—	—	19	—	—	—
Gołkówko	} p. Szczuka k. Brodnica	80	—	—	—	—	—	—	—
„ „		72	59	11	—	—	2	—	—
Górale	} p. k. Konojady	61	50	3	—	2	6	—	509
„ „		61	50	6	5	—	—	—	—
Gorczenica	p. k. Brodnica	56	45	—	—	1	10	—	—
Gorzechówko	p. k. Jabłonowo	436	355	49	9	6	5	12	5042
Gotartowo	} p. Szczuka k. Brodnica	422	340	20	23	35	4	—	3564
Grażawy	} p. k. Radoszki	55	38	8	—	—	9	—	—
„ „		104	85	10	5	—	4	—	217
Grzybno	p. k. Najmowo	81	73	5	—	3	—	—	614
Gutowo wieś	} p. Radoszki	59	31	10	10	6	1	1	188
„ „ dwór	} k. Gutowo	660	350	132	20	150	3	5	2168
Iglicyzna	} p. Szczuka k. Brodnica	226	214	8	—	1	3	—	1255
Jabłonowo	} p. k. Jabłonowo	62	60	2	—	—	—	—	—
„ „ dwór		551	451	63	9	8	20	—	5747
Jaguszewice	p. k. Jabłonowo	342	281	58	—	—	3	2	4801

Właściciel (nazwisko i imię)	I. Dzierżawca II. Zarządca	Przemysł rolny, hodowla	Uwagi
Powałowska Rozalja	—	—	
Gruzlewski Jan	—	—	
Richter Artur	—	—	
Balcerowicz Izydor	—	młyn wodny	
Wierzchowski Józef	—	—	
Lindemann Albert	—	—	
Goertz August	—	—	
Kozycki Tomasz	—	—	
Goertz Erich	—	obora zarodo- wa bydła czarn- srok. nizin.	
Sowiński Józef i Edward	—	—	
Giese Wilhelm	—	—	
Gmina kość. kat. w Grążawie	—	—	
Knorr Karol	—	—	
Kalisch Ignacy	—	młyn	
Matthes Friedrich	—	gorzel., cegiel.	
Rekowska Franciszka	—	—	
Dzionara Juljan	—	—	
Narzymski Tadeusz	—	młyn	
Mossakowski Franciszek	—	—	

Nazwa majątku	p. (poczta) k. (stacja kolejowa)	Ogólna po- wierzchnia ha	Rodzaje upraw w ha						Czysty do- chód grunt. mk.
			roli	łąk	pastw.	lasów	nieuż. podw.	wód	
Jajkowo	p. Pokrzydowo k. Jajkowo	584	418	39	26	201	5	2	4823
Jamielnik	p. k. Lidzbark	60	55	1	—	2	2	—	—
Janówko	p. Pol. Brzozie k. Radoszki	90	14	9	2	—	—	65	143
"		55	5	—	—	—	—	50	—
"		51	43	3	5	—	—	—	167
" (Długimost)		86	75	9	—	2	—	—	—
Jastrzębie	p. Jastrzębie k. Brodnica	53	39	4	6	4	—	—	156
"		125	105	4	14	—	2	—	756
"		159	145	11	2	—	1	—	1383
Jeleń	p. k. Lidzbark	199	80	—	35	—	3	82	473
Kamień	p. k. Jabłonowo	66	49	8	6	1	2	—	1244
"		79	55	10	10	3	1	—	1239
"		62	56	2	2	2	—	—	964
Kantyła	p. Pokrzydowo k. Tama Brodzka	152	112	18	16	—	6	—	892
Karbowo	p. k. Brodnica	87	58	10	15	1	3	—	—
"		1314	592	30	4	450	11	227	7399
"		51	19	7	7	—	18	—	204
"		62	54	4	—	1	3	—	—
"		94	53	18	7	1	15	—	—
Kawki	p. k. Kawki	333	315	8	—	7	3	—	3184

Właściciel (nazwisko i imię)	I. Dzierżawca II. Zarządca	Przemysł rolny, hodowla	Uwagi
Abramowska Gertruda	—	gorzelnia, ho- dowla konia szlach. półkrwi	
Podczaski Władysław	—		
Bieńkowski Franciszek	—	—	
Kaletowski Jan	—	—	
Lewandowski Mikołaj	—	—	
Twarogowski Jan	—	ceglarnia	
Krajnik Władysław	—	—	
Lesiński Franciszek	—	—	
Gmina kość. kat. w Jastrzębiu	I. Kowalak	—	
Skarzyński Jan	—	—	
Holatz Arnold	—	—	
Stoyke Erwin	—	hodowla konia szlach. półkrwi	
Stoyke Johann	—	—	
Abramowska Gertruda	—	—	
Jastrzębski Piotr	—	—	
Lehmann Wilhelm	—	gorzel., tartak	
Schlieske Robert	—	—	
Zedlewski Alojzy	—	—	
Zielke Wilhelm	—	—	
Pieniążek Jan	—	—	

Nazwa majątku	p. (poczta) k. (stacja kolejowa)	Ogólna po- wierzchnia ha	Rodzaje upraw w ha						Czysty do- chód grunt. mk.
			roli	łąk	pastw.	lasów	nieuż. podw.	wód	
Kowaliki	} p. Boleszyń k. Lidzbark	76	66	8	2	—	—	—	461
„		89	75	5	3	3	1	2	256
{ Komorowo i fol- wark Skrobacja	} p. Szczuka k. Brodnica	900	767	38	—	20	75	—	6125
Koziróg		} p. Szczuka k. Brodnica	82	75	5	—	—	2	—
„	104		102	1	—	—	1	—	1053
Kruszyny dwór	} p. Kruszyny k. Konojady	539	483	56	3	11	4	—	8697
„ Rumunki		72	56	7	2	5	2	—	878
„ Wielkie	} k. k. Najmowo	72	56	9	—	4	3	—	940
„ Szlach.		55	27	16	—	—	11	—	—
„ „	}	252	208	19	11	—	2	12	1616
„ „		113	101	2	—	—	10	—	257
Kruszynki	p. k. Brodnica	280	180	10	4	75	8	3	1850
Kuligi	} p. Pokrzydowo k. Jajkowo	308	277	22	5	—	3	1	1929
Lembarg		p. k. Konojady	144	101	13	—	15	15	—
Leżno Małe	} p. Boleszyn k. Radoszki	59	54	—	—	5	—	—	179
„ „		86	—	—	—	—	—	86	—
Lidzbark	} p. k. Lidzbark	243	230	11	—	—	—	2	2200
„		435	70	8	35	300	22	—	359
„	}	178	141	22	—	10	2	3	1669

Właściciel (nazwisko i imię)	I. Dzierżawca II. Zarządca	Przemysł rolny. hodowla	U w a g i
Kant Leon	—	—	
Truszczyński Edmund	—	—	
Łyskowski Konstanty	—	gorzelnia, młyn cegielnia	
Jungermann Jan	—	—	
Głodowski Jan	—	—	
Weissermel Ernst	—	cegielnia, ho- dowla konia szlach. półkwi	
Steffen Albert	—	—	
Gmina kość. kat. w Kruszytach	I. Kroplewski Albin	—	
Karwat Józef	—	—	
Skarb Państwa (Okr. Urz. Ziemski)	—	—	
Weberówna Helena	—	—	
Gmina kość. kat. w Brodnicy	I. Maciejewski Aleksander	—	
Zollenkopf Paweł	—	—	
Gmina kość. kat. w Lembargu	I. Gottwald Ignacy	—	
Plitt Jan	—	—	
Warengowski Ignacy	—	—	
Kirsten Arno	—	gorzel., cegiel.	
Miasto Lidzbark	I. Zarzycki Franciszek	—	
Olszewski Władysław	—	gorzelnia, młyn, cegielnia	

Mazwa majątku	p. (poczta) k. (stacja kolejowa)	Ogólna po- wierzchnia ha	Rodzaje upraw w ha						Czysty do- chód grunt. mk.
			roli	łąk	pastw.	lasów	nieuż. podw.	wód	
Lidzbark		79	71	8	—	—	—	—	423
„	p. k. Lidzbark	6283	180	170	1	5829	24	79	6145
„		273	236	20	2	14	1	—	621
Małki	p. k. Małki	386	342	20	16	—	2	5	3745
Mały Głębozec		60	24	7	16	10	3	—	184
„	p. Brzozie	55	41	5	7	2	—	—	226
„	k. Jajkowo	90	48	5	6	28	3	—	242
Michałowo	p. k. Brodnica	63	—	—	—	—	—	—	—
Miesiączkowo		88	76	2	—	—	10	—	—
„	p. Górzno	125	72	9	38	—	1	—	453
„	k. Radoszki	60	37	2	—	—	21	—	—
Mieszewy	p. k. Konojady	643	465	58	35	79	6	—	4655
Mścín	p. Szafarnia k. Kaługa	55	26	3	6	17	3	—	—
Mszano		102	80	12	9	—	1	—	1055
„	p. Brodnica	221	151	70	—	—	—	—	2409
„	k. Drużyny	130	125	4	—	—	1	—	1088
Najmowo i folw. Zbiczno	p. k. Najmowo	526	373	40	7	41	5	50	4012
Niewierz	p. k. Małki	95	77	12	4	2	—	—	725

Właściciel (nazwisko i imię)	I. Dzierżawca II. Zarządca	Przemysł rolny, hodowla	U w a g i .
Gmina kość. kat. w Lidzbarku	—	—	
Skarb Państwa (Zarz. Lasów Państw.)	—	—	
Wiebe Herrmann	—	gorzelnia	
Schultz Conrad	—	mleczar. spółk.	
Fiałkowski Jan	—	—	
Karbowski Franciszek	—	—	
Tatarek Roman	—	—	
Wesołowski Józef	—	—	
Czarniecki Waclaw	—	—	
Giese Rudolf	—	młyn wodny	
Piński Stefan	—	—	
Sikorski Jan, Antoni	—	cegielnia, susz. kartof., obora zarodowa bydła czarno-srok. ni- zin., hodowla konia szlach. półkrwi	
Różański Ludwik	—	—	
Gmina kość. kat. w Mszanie	—	—	
Skarb Państwa (Zarz. Dóbr Państw.)	—	—	
Wawrowski Stanisław	—	—	
Ossowski Stanisław	—	—	
Stummeier Fryderyk	—	—	

Właściciel (nazwisko i imię)	I, Dzierżawca II. Zarządca	Przemysł rolny, hodowla	U w a g i
Fischöder	—	—	
Jaranowski Bronisław	—	—	
v. Alvensleben-Schönborn Marie	—	—	
Jahnke Karol	—	—	
Pehlke Friedrich	—	—	
Dąbrowski Konstanty	—	—	
Robiński Michał	—	—	
Skarb Państwa	—	—	
Skarb Państwa (Okr. Urz. Ziemski)	—	—	
Meystowicz Józef	—	mleczar. spółk.	
Geddert Piotr	—	—	
Klein Otto	—	—	
Gmina kość. kat. w Płowężu	—	—	
Roman Franciszek	—	obora zarodow. bydła czarno- srok. nizin	
Zimmermann Leo	—	—	
Kręcki Stefan	—	—	
Ostrowski Franciszek	—	—	
Nagórski Jakób	—	cegielnia	
Duliński Wład.	—	—	

Nazwa majątku	p. (pocztą) k. (stacja kolejowa)	Ogólna po- wierzchnia ha	Rodzaje upraw w ha						Czysty do- chód grunt. mk.
			roli	łąk	pastw.	lasów	nieuż. podw.	wód	
Polskie Brzozie	p. Brzozie k. Jajkowo	53	45	3	—	5	—	—	—
Pusta Dąbrówka	p. Malki k. Wrocki	614	452	50	104	1	7	—	5936
Radoszki	p. k. Radoszki	89	63	15	—	—	11	—	—
"		83	64	14	—	—	5	—	—
"		61	45	10	—	—	6	—	259
"		50	36	10	—	—	4	—	171
"		71	54	13	—	—	4	—	279
"		56	37	6	—	—	13	—	161
Szabda	p. k. Brodnica	65	64	—	—	—	1	—	—
Samin	p. k. Radoszki	81	49	10	4	—	9	9	267
"		102	74	8	2	—	18	—	—
"		79	56	18	1	—	4	—	375
"		125	63	21	—	—	41	—	486
Słozewo	p. k. Malki	548	460	42	—	25	20	1	5992
Słup	p. k. Lidzbark	126	124	—	—	—	2	—	724
"		65	64	—	—	—	1	—	—
Sobieszerno	p. Szczuka k. Brodnica	230	223	5	—	—	2	—	—
Sošno król.	—	252	—	—	—	—	—	—	—
Sugajno	p. Boleszyn p. Radoszki	52	49	—	—	—	3	—	99


Właściciel (nazwisko i imię)	I. Dzierżawca II, Zarządca	Przemysł rolny, hodowca	Uwagi
Patalon Juljan	—	—	
Skarb Państwa (Zarząd Dóbr Państw.)	I. Rzycki Andrzej	obora zarodowa bydła czarno- srok. nizin, owczarnia klas. p. kontr. P. I. R,	
Kafel Marjanna	—	—	
Kuczyński Teofil	—	—	
Kalisz Franciszek	—	—	
Romanowski Franciszek	—	—	
Walter Karol	—	—	
Witulski Teofil	—	—	
Skarb Państwa	I. Bardziński, Jeśn.	—	
Bloch Tadeusz	—	—	
Głuszek Jan	—	—	
Malinowski Dyonizy	—	—	
Napierski Antoni	—	—	
Weissermel Alfred	—	cegielnia polo- wa, młyn wod.	
Grajewski Jan	—	—	
Malikowska Weronika	—	—	
Łyskowski Konstanty w Komorowie	—	—	
Chilewski Jan	—	—	
Gross Bronisław	—	—	

Nazwa majątku	p. (poczta) k. (stacja kolejowa)	Ogólna po- wierzchnia ha	Rodzaje upraw w ha						Czysty do- chód grunt. mk.
			roli	łąk	pastw.	lasów	nieuz. podw.	wód	
Świecie	} p. Pokrzydowo k. Jajkowo	547	419	70	10	20	26	2	3116
Szczepanki	p. k. Jabłonowo	60	56	2	—	—	2	—	720
Szczuka	} p. Szczuka k. Brodnica	94	93	—	—	—	1	—	905
Szramowo	} p. Pokrzydowo k. Szramowo	571	351	165	25	10	3	17	2723
Szymkowo	}	75	75	—	—	—	—	—	—
„		67	60	5	—	—	2	—	—
Trepki	p. k. Radoszki	61	12	8	6	—	35	—	—
Wapno	p. k. Brodnica	204	—	—	—	—	—	—	756
Wądryń	} p. Bobrowo k. Konojady	55	39	2	9	5	—	—	156
„		54	47	2	2	—	3	—	468
Wąpiersk	}	73	58	10	5	—	—	—	—
„		p. k. Lidzbark	53	39	8	—	5	1	—
Wichulec	p. k. Najmowo	265	211	18	7	16	3	10	4652
Wlewsk,	p. k. Lidzbark	1546	834	16	17	503	5	171	3987
{ Wrocki Karczewo	} p. k. Wrocki	616	546	25	30	12	3	—	7078
Wrocki	}	53	51	1	—	—	1	—	715
„		p. k. Wrocki	78	75	2	—	—	1	—
Wymokłe	} p. Małki k. Kawki	91	82	8	—	—	1	—	771

Właściciel (nazwisko i imię)	I. Dzierżawca II. Zarządca	Przemysł rolny, hodowla	Uwagi
Skarb Państwa (Zarz. Dóbr Państw.)	I. Bułhak	gorzelnia	
Görke Wilhelm	—	—	
Gmina kość. kat. w Szczuce	—	—	
Koerber Hugo	—	gorzelnia	
Rekowska Franciszka	—	—	
Sowiński Józef	—	—	
Napierski Antoni	—	—	
Schroeter Paweł	—	—	
Dobslaff Otto	—	—	
Stojke Waldemar	—	—	
Parafja kat.	—	—	
Wolski Tomasz	—	—	
Karwat Zygmunt	—	—	
Różycki Władysław	—	gorzelnia, młyn, cegielnia	
Diener Feodor	—	gorzelnia, suszar. kartofli	
Gmina kość. kat.	—	—	
Zakrzewski F.	—	—	
Kelbert Albert	—	—	

Mazwa majątku	p. (pocztą) k. (stacja kolejowa)	Ogólna po- wierzchnia ha	Rodzaje upraw w ha						Czysty do- chód grunt. mk.	
			roli	łąk	pastw.	lasów	nieuż. podw.	wód		
Zalesie	}	50	45	—	2	—	3	—	—	
„		p. Lidzbark	88	47	6	—	20	13	—	193
„		k. Gutowo	186	170	3	—	3	—	—	630
Zbiczno Nadleśn.	}	3980	—	—	—	—	—	—	—	
Zembrze			p. k. Radoszki	55	51	—	—	—	4	—
„			52	44	2	—	—	6	—	173
Żmijewo	}	325	—	—	—	—	—	—	—	
„		p. k. Brodnica	80	29	17	—	17	17	—	237
Żmijewko	p. k. Brodnica	422	392	11	15	—	—	2	6756	

Właściciel (nazwisko i imię)	I Dzierżawca II Zarządca	Przemysł rolny, hodowla	U w a g i
Bartkowski Władysław	—	—	
Korthals, Georg	—	—	
Roznowski Stanisław	—	—	
Skarb Państwa (Zarząd Lasów Państw.)	—	—	
Swigowski Jan	—	—	
Żuchliński Leon	—	—	
Hewelke Lisbeth	—	gorzel. cegiel.	
Gmina kośc. katol. w Żmijewie	—	—	
Höltzel Kurt	—	gorzelnia	



POWIAT CHEŁMNO.

Nazwa majątku	p. (poczta) k. (stacja kolejowa)	Ogólna Poc. wierzchnia ha	Rodzaje upraw w ha						Czysty do- chód grunt. mk.
			roli	łąk	pastw.	lasów	nieuż. podw.	wód	
Bajerze	p. Trzebczyk k. Bągart	486	426	43	—	—	19	—	10003
Batlewo	p. k. Kornatowo	524	453	2	—	2	25	41	7423
Bągart	p. Trzebczyk k. Bągart	285	271	6	—	—	5	3	5317
Błachta	p. k. Kornatowo	200	179	10	—	—	6	75	2369
Błędowno	p. k. Gorzuchowo	112	102	—	5	4	1	—	2997
Bocin	p. Pluźnica k. Bocin	687	457	70	—	2	158	—	9885
{ Bolumin i folw. Steinau Scharnau	{ p. k. Dąbrowa	1018	343	38	9	613	12	3	5979
Boluminek	p. k. Dąbrowa	288	235	4	25	3	21	—	2209
Borówno	p. Kokocko k. Starogród	86	73	10	—	1	2	—	2256
"		71	61	2	6	—	2	—	1279
"		97	61	—	—	2	14	—	1604
Dąbrowa	p. k. Dąbrowa	154	73	3	4	74	—	—	709
"		107	57	2	3	45	—	—	531
Dąbrówka	p. k. Gorzuchowo	100	93	5	—	—	2	—	1632
"		93	88	3	—	1	1	—	1357
"		76	46	15	9	5	1	—	1199
"		68	54	3	—	8	3	—	1112

Właściciel (nazwisko i imię)	I. Dzierżawca II. Zarządca	Przemysł rolny, hodowla	Uwagi
Hoffmann Henryk	—	—	
Wegner Hans	—	—	w dzierżawie w 34 częściach
Książę Bentheim-Tecklenburg Adolf	—	—	
Dommes, Werner Wilhelm	—	—	
Gmina kośc. katol. w Błędowie	—	—	
Skarb Państwa	I Grzybowski Stan.	—	
Książę Bentheim-Tecklenburg Adolf	—	—	
Parafia katol. w Boluminku	—	cegielnia	
Cichocki Władysław	—	—	
Geppus Franciszek	—	—	
Świtlik Szymon	—	—	
Duwe Fritz	—	—	
Schoen Albert	—	—	
Burchardt Jan	—	—	
Drawert Paweł	—	—	
Rennike Albert	—	—	
Skrzyniecki Jan	—	—	

Nazwa majątku	p. (poczt) k. (stacja kolejowa)	Ogólna po- wierzchnia ha	Rodzaje upraw w ha						Czysty do- chód grunt. mk.
			roli	łąk	pastw.	lasów	nieuż. podw.	wód	
Drzonowo	p. Lisewo k. Kornatowo	56	47	8	—	1	—	—	821
"		50	43	7	—	—	—	—	731
"		67	55	1	5	3	3	—	810
Dubiello	p. k. Wrocławki	181	169	5	—	6	1	—	2955
"		81	78	1	—	2	—	—	1213
"		82	80	—	—	—	—	—	1262
Duże Czyste	p. Duże Czyste k. Stolno	128	—	—	—	—	—	—	1124
Działowo <small>tel. Gorzuchowo 3.</small>	p. k. Gorzuchowo	365	313	42	—	—	9	1	5983
Eichwald	p. k. Chełmno	191	15	15	18	141	2	—	6883
Falencin	p. k. Chełmża	856	804	6	—	24	16	61	15226
Firlus	p. k. Kornatowo	68	60	8	—	—	—	—	1128
"		123	97	2	21	1	2	—	1947
Głuchowo	p. Chełmża k. Głuchowo	619	566	5	17	—	8	25	9774
Gołoty	p. k. Unisław	613	445	58	79	—	31	9	9413
Gogolin	p. Podwiesk k. Wałdowo szl.	130	104	25	2	—	4	—	1484
Górne Wymiary	p. Górne Wymiary k. Chełmża	78	55	10	10	1	2	—	1365
Goryń	p. Wewiorki k. Gorzuchowo	529	505	12	—	3	8	1	12623
Gorzuchowo	p. k. Gorzuchowo	344	295	13	30	—	6	—	5339
Grubno	p. k. Chełmno	909	646	52	—	175	28	8	14078

Właściciel (nazwisko i imię)	I. Dzierżawca II. Zarządca	Przemysł rolny, hodowla	Uwagi
Gołębiewski Józef	—	—	
Gołębiewski Lambert	—	—	
Piotr Franciszek	—	—	
Butzmann Ferd.	—	—	
Klewicz Marjan	—	—	
Ohl Edward	—	—	
Szymański Jakób	—	—	
Dominirska Zofja	I. Jeżewski	zarodowa obora bydła czarno-srok. nlz.	
Miasto Chełmno	—	—	
Strebe Karl	—	—	
Priboth Antoni	—	—	
Sarnecki Michał	—	—	
Alvensleben Albrecht	—	gorzelnia susarnia kartofli mleczarnia	
Książę Bentheim-Tecklenburg Adolf	—	—	
Bulicz Ignacy	—	—	
Heimann Christian	—	—	
Błochowiak Józef	—	—	
Skarb Państwa (Okr. Urz. Ziem.)	—	—	
Ruperti Cuno	—	—	

Nazwa majątku	p. (poczt) k. (stacja kolejowa)	Ogólna po- wierzchnia ha	Rodzaje upraw w ha						Czysty do- chód grunt. mk.	
			roli	łąk	pastw.	lasów	nieuż. podw.	wód		
Grzybno	}	249	226	16	—	—	6	1	4503	
"		p. k. Unisław	70	51	8	8	1	2	—	1548
"			522	439	21	—	—	18	44	9057
Gutlin	}	93	80	13	—	—	—	—	2119	
		p. Kokocko k. Starogród								
Gżyn	p. k. Dąbrowa	1146	685	173	10	250	28	14	6646	
Jeleniec	}	535	472	1	—	20	10	22	8488	
		p. Małe Czyste k. Stolno								
Józefkowo	}	539	471	40	1	13	8	6	9898	
		p. Piżnica k. Kornatowo								
Kamlarki	}	300	287	10	—	—	2	1	4675	
		p. Kornatowo k. Kamlarki								
Kiełp	}	66	46	18	—	—	2	—	1098	
		p. Waterowo k. Plutowo								
Kijewo	}	80	—	—	—	—	—	—	33	
"			122	115	6	—	—	1	—	1799
"		p. Kijewo k. Plutowo	166	155	10	—	—	1	2406	—
"			110	98	3	3	2	4	—	880
Kłęczkowo	p. k. Wałdowo szl.	281	222	26	—	28	5	—	4410	
Kobyły	}	276	263	4	1	—	4	4	4155	
		p. Małe Czyste k. Stolno								
Kokocko	}	61	34	10	12	1	4	—	894	
"		p. Kokocko k. Plutowo	129	58	25	40	1	5	—	1985
"			56	27	11	9	—	9	—	895

Właściciel (nazwisko i imię)	I. Dzierżawca II. Zarządca	Przemysł rolny, hodowla	Uwagi
Hillar Teofil	—	—	
Gmina kośc. kat. w Grzybnie	—	—	
Skarb Państwa (Zarz. Dóbr. Państw.)	I Günzel Joachim	—	
Gldaszewski Stanisław	—	—	
Ortmann Theodor	—	gorzelnia	
Bischoff Małgorzata z d. Winter	—	—	
Plehn Herbert	—	—	
Kurek Ernst August	—	obora zarodowa bydła czarno-srok. niz.	
Stefański Jan	—	—	
Gmina kośc. kat. w Kijewie	—	—	
Stefański Juljan	—	—	
Skarb Państwa (Okr. Urz. Ziemi)	I Witkowski Aleks.	—	
Witkowski Aleksander	—	—	
Lisack Anna z d. Rafalska	—	gorzelnia cegielnia	
Strübing Richard	—	—	
Baumgart Leon	—	—	
Wyderkiewicz Korneliusz	—	—	
Kunz Fryderyk	—	—	

Nazwa majątku	p. (poczta k. (stacja kolejowa)	Ogólna po- wierzchnia ha	Rodzaje upraw w ha						Czysty do- chód grunt. mk.
			roli	łąk	pastw.	lasów	nieuż. podw.	wód	
Kokocko	p. Kokocko k. Plutowo	80	33	17	15	2	13	—	846
"		55	30	10	8	—	7	—	820
"		58	41	2	9	1	5	—	953
"		92	57	8	16	1	10	—	2131
"		55	29	10	5	—	11	—	768
"		52	39	6	5	—	2	—	1188
Kornatowo	p. k. Kornatowo	82	—	—	—	—	—	—	1227
"		54	41	2	5	4	2	—	821
"		70	68	1	—	—	1	—	1274
"		57	48	4	4	—	1	—	—
Kosawizna	p. k. Plutowo	150	122	25	—	—	3	—	2851
Krusin	p. Kornatowo k. Kamlarki	489	452	7	3	—	12	15	6198
Łunawy	p. Podwiejsk k. Gorzuchowo	85	52	20	—	11	2	—	1140
"		79	48	7	5	13	5	—	863
Łyniec	p. k. Gorzuchowo	270	212	2	6	40	6	4	2808
Linje	p. k. Dąbrowa	1115	33	10	—	1048	13	11	2836
Linówek	p. Kornatowo k. Kamlarki	342	320	14	—	—	4	4	5249
Lipienek	p. k. Kornatowo	748	574	31	31	10	20	82	13278

Właściciel (nazwisko i imię)	I. Dzierżawca II. Zarządca	Przemysł rolny. hodowla	Uwagi
Janz Otto	—	—	
Dorau Wilhelm	—	—	
Świtlik Wiktor	—	—	
Tews Marta z d. Sodka	—	—	
Thimm Rudolf	—	—	
Żukowski Kazimierz	—	—	
Jankowski Witatis	—	—	
Szczepański Leon	—	—	
Wojnowska Rozalja	—	—	
Żurek Józef	—	—	
Lewandowski Jan	—	—	
Puhau Jan	—	—	
Bäcker Wilhelm	—	—	
Pollack Br.	—	—	
Dr. Slaski Witold	—	—	
Skarb Państwa (Zarząd Lasów Państw.)	—	—	
Skarb Państwa (Zarząd Dóbr Państw.)	I Müller Teofil	—	
Skarb Państwa (Zarząd Dóbr Państw.)	I Haerte Stanisł.	—	

owczarnia zarodo-
wa pod nadzorem
P. I. R.

Nazwa majątku	p. (poczta) k. (stacja kolejowa)	Ogólna po- wierzchnia ha	Rodzaje upraw w ha						Czysty do- chód grunt. mk.		
			roli	łąk	pastw.	lasów	nieuż. podw.	wód			
Lisewo)	115	95	—	—	10	10	—	1647		
"		60	54	5	—	1	—	—	996		
"		85	78	4	—	2	1	—	1659		
"		p. Lisewo k. Kornatowo	69	50	3	10	4	2	—	963	
"		83	46	2	—	—	5	—	2250		
"		150	144	5	—	—	1	—	3619		
"		70	62	7	—	—	1	—	1131		
Malankowo)	77	74	—	—	2	1	—	1519		
"		p. Lisewo k. Kornatowo	174	171	2	—	—	1	—	3020	
		81	74	1	4	2	—	—	960		
Małe Czyste)										
" "		p. Małe Czyste k. Stolno	75	69	3	2	1	—	—	906	
" "			101	101	—	—	—	—	—	1732	
Mgoszcz)	p. Lisewo k. Kornatowo	527	481	17	—	—	27	2	8842	
Młyńsk)	p. Kornatowo k. Firlus	150	138	10	—	—	1	1	2600	
Napole	tel. M. Trzeb- czyk 5.)	p. Trzebczyk k. Bagart	192	184	6	—	—	2	—	3956
Niemczyk)	p. k. Wrocławki	307	290	4	—	—	5	8	5546
Nowawieś Chełmińska)	p. k. Chełmno	60	23	4	4	28	1	—	613
" ")		51	34	2	3	12	—	—	551

Właściciel (nazwisko i imię)	I. Dzierżawca II. Zarządca	Przemysł rolny, hodowla	Uwagi
Buczowski Florjan	—	hodowla konia szlach. półkrwi	
Gołębiewski Jan	—	—	
Grajewska Józefa z d. Karasiewicz	—	—	
Karasiewicz Józef	—	—	
Gmina kośc. katol. w Lisewie	—	—	
Wojnowski Piotr	—	mleczarnia	
Zacharek Aloizy	—	—	
Kopelke Elfrieda	—	—	
Nagórski Augustyn	—	—	
Boehlke Henryk	—	—	
Künzle Gustaw	—	—	
Strübing Gerd	—	—	
Busse Hans	—	—	
Priboth Otto	—	—	
Meier zu Eissen Rudolf	—	—	
Witte Reinhold	—	zarodowa obora bydła czarno-srok. niz. i trzody chlew- nej uszl. rasy kraj.	
Franz Reinhard	—	—	
Borkowska Walerja	—	—	

Właściciel (nazwisko i imię)	I. Dzierżawca II. Zarządca	Przemysł rolny, hodowla	Uwagi
Witte Gerhard	—	—	
Stefański Józef	—	—	
v. Alvensleben' Joahim	—	gorzelnia, młyn tartak, cegielnia zarodowa obora bydlaczarno- srok. niz.	
Skarb Państwa (Zarząd Lasów Państw.)	—	—	
Reichel Kurt	—	gorzelnia,	
Westfal Henryk	—	—	
Boldt Hermann	—	—	
Klatt Ernest	—	—	
Staub Gustaw	—	—	
v. Alvensleben Ludolf	—	—	
Gebauer Helmuth	—	—	
Siudowski Leonard	—	obora zarodow. bydła czarno- srok. nizin	
Stettner Gustav	—	—	
Sieg Juliusz	—	gorzelnia	
Bienkowski Adalbert	—	—	
Kunkel Hermann	—	—	
Dr. Goertz Ernest	—	zarodowa obora bydła czarno-srok. niz.	
Unrau Jan	—	—	
Teschke Henryk	—	—	

Nazwa majątku	p. (poczta) k. (stacja kolejowa)	Ogólna pow. wierzchnia ha	Rodzaje upraw w ha						Czysty do- chód grunt. mk.
			roli	łąk	pastw.	lasów	nieuż. podw	wód	
Rybieńiec	p. Małe czyste k. Stolno	701	635	19	33	—	9	5	13074
"		242	—	—	—	—	—	—	—
Ruda	p. Waldowo szlach. k. Mniszek	75	50	10	6	1	8	—	600
"		85	40	2	—	1	42	—	459
Sarnowo	p. Waldowo szlach. k. Gorzuchowo	67	42	4	5	2	14	—	1012
Słończ	p. Czarze k. Dąbrowa	225	59	16	38	102	10	—	578
Sosnówka	p. Szynych k. Mniszek	63	36	6	8	2	8	—	1428
Stablewice	p. k. Unisław	621	562	36	—	—	21	2	12984
Starogród górny	p. Chełmno k. Starogród	103	53	—	—	50	—	—	1212
Stolno	p. Małe Czyste k. Stolno	412	380	13	—	—	14	5	7755
Storluz	p. Małe Czyste k. Stolno	369	336	7	—	3	7	16	7101
Świętosław	p. Dzwierzno k. Wrocławki	408	378	20	—	2	8	—	7190
Szerokopas	p. k. Wrocławki	344	300	10	22	—	12	—	5867
Szymborno	p. Kijewo k. Bagart	535	390	120	—	20	5	—	6495


Właściciel (nazwisko i imię)	I. Dzierżawca II, Zarządca	Przemysł rolny, hodowca	Uwagi
Skarb Państwa (Zarząd Dóbr Państw.)	I. Przybowski Romuald	—	
Skarb Państwa (Zarząd Lasów Państw.)	—	—	
Kowalski Józef	—	—	
Mahron Fryd.	—	—	
Gmina kość. katol. w Sarnowie	—	—	
Gmina kość. katol. w Słończu	—	—	
Bartel II. Jan	—	—	
Książę Bentheim-Tecklenburg Adolf	—	—	
Skarb Państwa (Okr. Urząd Ziemi)	—	—	
Strübing Gerd	—	—	
Strübing Otto	—	owczarnia typu Mele (Merino- Leicester)	
Skarb Państwa (Okr. Urząd Ziemi)	—	—	
Skarb Państwa (Zarząd Dóbr Państw.)	I. Szczepiński Artur	—	
Kauffmann Franciszek	—	—	

Właściciel (nazwisko i imię)	I. Dzierżawca II. Zarządca	Przemysł rolny, hodowla	U w a g i
Bartel Herman	—	hodowla konia szlach. półkrwi	
Chełmno miasto	—	—	
Gmina kośc. kat. w Szynychu	—	—	
Gmina kośc. kat. w Unisławiu	—	—	
Skarb Państwa Polsk. (Zarząd Dóbr Panstw.)	I. Ziętak Roman	obora zarodo- wa bydła czarn- srok. nizin.	
Gmina kośc. kat. w Trzebczu	—	—	
Ślaski Ludwig	—	—	
Skarb Państwa Polsk. (Okr. Urząd Ziemski)	—	—	
Rassow Wilhelm	—	—	
Gmina kośc. kat. w Wabczu	—	—	
Dr. Ślaski Witold	—	gorzelnia	
Heileman Robert	—	—	
Reinke Robert	—	—	
Winter Jan	—	—	
v. Loga Elfrieda	—	cegielnia, ho- dowla konia zimno-krwist. owczarnia Merino-Precos	
Fischer Karol	—	—	
Brandes Fryc	—	—	

Powiat Chełmno

Nazwa majątku	p. (poczta) k. (stacja kolejowa)	Ogólna powierzchnia ha	Rodzaje upraw w ha						Czysty do- chód grunt. mk.
			roli	łąk	pastw.	lasów	nieuż. podw.	wód	
Wrocławki	p. k. Wrocławki	315	300	10	—	1	4	—	8193
Zakrzewo	} p. Małe Czyste k. Stolno	60	54	4	3	1	—	—	898
„		67	66	1	—	—	—	—	1055
Zegartowice	} p. Małe Czyste k. Głuchowo	442	423	1	—	—	18	—	9125
Żygląd		} p. Małe Czyste k. Stolno	573	506	19	—	—	10	38

Właściciel (nazwisko i imię)	I. Dzierżawca II. Zarządca	Przemysł rolny. hodowla	U w a g i
Petersen Hartwig Karol	—	—	
Strobel Albert	—	—	
Strübing Gerd	—	—	
Bremer Richard	—	—	
Książę Bentheim-Tecklenburg Adolf	—	—	



POWIAT CHOJNICE.

Nazwa majątku	p. (poczta) k. (stacja kolejowa)	Ogólna po- wierzchnia ha	Rodzaje upraw w ha						Czysty do- chód grunt. mk.
			roli	łąk	pastw.	lasów	nieuż. podw.	wód	
Angowice	p. k. Chojnice	99	80	10	—	8	1	—	607
"		64	32	—	10	9	13	—	278
"		131	93	5	8	10	15		947
"		80	67	1	9	—	3	—	479
"		95	80	10	—	5	—	—	465
"		78	65	5	2	6	—	11	547
"		53	41	1	10	—	1	—	243
Bachorze	p. Chojniczki k. Chojnice	6951	—	—	—	—	—	—	8983
Bielawy	p. Gutowiec	68	24	7	—	37	—	—	92
Blumfeld (gm.)	p. k. Kamień	128	100	10	10	8	—	—	498
" (gm.)		128	110	8	8	2	—	—	391
" (gm.)		182	—	—	—	—	—	—	2064
" (dom.)		674	461	28	15	165	5	—	2698
Borowy Młyn	p. Borowy Młyn k. Chojnice	60	25	5	5	—	15	—	—
" "		59	21	—	11	—	27	—	—
" "		193	34	4	10	—	135	—	—
" "		125	70	10	7	—	38	—	—
" "		68	24	1	—	—	43	—	—
" "		67	19	—	4	—	44	—	—
" "		216	—	—	—	—	216	—	—
" "		62	46	5	5	—	6	—	—
" "		102	29	3	5	2	63	—	—

Właściciel (nazwisko i imię)	I Dzierżawca II Zarządca	Przemysł rolny, hodowla	Uwagi
Brauer Józef	—	—	
Jankowski Augustyn	—	—	
Kölm Augustyn	—	—	
Knoll Paweł	—	—	
Schulc Jan	—	—	
Semrau Franciszek	—	—	
Weiland Michał	—	—	
Skarb Państwa (Zarz. Las. Państw.)	—	—	
Wichert Fritz	—	—	
Doogs Hermann	—	—	
Kenneberg August	—	—	
Gmina kośćc. katol. w Blumfeld	—	—	
Łukowicz Władysław	—	cegielnia	
Hapka Teodor	—	—	
Lipiński-Pożałka Józef	—	—	
Obik Teofil	—	—	
Reszka Maks	—	—	
Ringwelski Jan	—	—	
Rudnik Franciszek i Mikołaj	—	—	
Rudnik Jan z Brzeźna	—	—	
Skiba Jan	—	—	
Trzebiatowski Franciszek	—	—	

Nazwa majątku	p. (poczta) k. (stacja kolejowa)	Ogólna po- do- wierzchnia ha	Rodzaje upraw w ha						Czysty do- chód grunt. mk.
			roli	łąk	pastw.	lasów	nieuż. podw.	wód	
Borowy Młyn	{ p. Borowy Młyn k. Chojnice	97	54	4	5	1	33	—	—
Borzyszkowo	{ p. Lipnica k. Chojnice	56	31	2	23	—	—	—	—
"		73	68	1	2	—	2	—	—
"		52	31	1	10	—	10	—	—
"		66	45	1	7	—	13	—	—
"		53	19	4	15	—	15	—	—
Brusy	{ p. k. Brusy	106	—	—	—	—	—	—	995
"		98	90	8	—	—	—	—	648
"		84	74	8	—	2	—	—	691
"		54	43	4	1	1	5	—	273
"		55	43	3	2	1	6	—	362
"		119	101	18	—	8	—	—	722
Brzeźno	{ p. Brzeźno k. Chojnice	111	—	—	—	—	—	111	—
"		55	39	3	5	—	8	—	—
"		92	28	1	5	3	55	—	—
Charzykowo	{ p. Chojniczki k. Chojnice	65	46	19	—	—	—	—	315
"		1509	—	—	—	—	—	—	1506
Chojnice	{ p. k. Chojnice	117	108	4	—	—	3	2	725
"		52	46	3	2	—	1	—	840
"		65	—	—	—	—	—	—	1324
"		165	142	8	—	4	11	—	1779
"		104	74	22	6	2	—	—	508

Właściciel (nazwisko i imię)	I. Dzierżawca II. Zarządca	Przemysł rolny, hodowla	U w a g i
Zieliński Jakób	—	—	
Drażkowski Jan	—	—	
Hapka Wincenty	—	—	
Lipiński Jan	—	—	
Gmina kość. kat. w Borzyszkowie	—	—	
Prądziński Jan	—	—	
Gmina kość. kat. w Brusach	—	—	
Jagalski Bolesław	—	—	
Lipiński Stefan	—	—	
Laniczyk Maria	—	—	
Szuca Bolesław	—	—	
Wróblewski Władysław	—	—	
Gmina Brzeźno	—	—	
Kiedrowski Augustyn	—	—	
Ostrowski Michał	—	—	
Klettke Anna	—	—	
Skarb Państwa Polsk. (Zarząd Lasów Polsk.)	—	—	
Bartz R.	—	—	
Bethke Władysław	—	—	
Bussgahn Karol	—	—	
Dogs Robert	—	—	
Gatz Jan	—	—	

Powiat Chojnica

Nazwa majątku	p. (poczta k. (stacja kolejowa)	Ogólna po- wierzchnia ha	Rodzaje upraw w ha						Czysty do- chód grunt. mk.	
			rolni	łąk	pastw.	lasów	nieuż. podw.	wód		
Chojnice	}	368	—	—	—	—	—	—	976	
"		76	61	—	—	7	8	—	1172	
"		98	—	—	—	—	—	—	425	
"		p. k. Chojnice	64	61	3	—	—	1	—	1131
"			122	118	3	—	—	12	—	1847
"			454	386	42	5	9	15	—	4517
"			302	235	27	—	25	—	—	4366
Chojniczki	}	89	82	4	—	3	2	—	701	
"			57	49	3	—	—	5	—	429
"			88	79	5	—	2	—	—	627
"		p. Chojniczki k. Chojnice	97	89	5	—	3	—	—	488
"			77	64	9	—	4	—	—	583
"			89	76	9	—	4	—	—	703
"			52	43	4	—	5	—	—	461
Chocinski Młyn	{ p. Konarzyny k. Chojnice	8410	378	140	—	6931	—	820	—	
Ciechocin	}	123	105	12	—	6	—	—	1311	
"			171	148	7	—	16	—	—	2033
"		p. Ostrowite k. Stolno	100	85	7	—	8	—	—	1092
"			106	99	2	—	5	—	—	1122
"			88	74	9	—	5	—	—	993
"			69	62	2	—	5	—	—	862

Właściciel (nazwisko i imię)	I. Dzierżawca II. Zarządca	Przemysł rolny, hodowla	Uwagi
Miasto Chojnice	—	—	
Gmina kość. kat. w Chojnicach	—	—	
Kathke Gustav	—	—	
Rózek Marjan	—	—	
Stachnik Jan	—	—	
Starostwo Krajowe Pomorskie	—	gorzelnia, młyn mleczarnia	
Tuchler Adolf	—	cegielnia	
Frankenstein Helena	—	—	
Zietz Gustaw	—	—	
Panknin Juljusz	—	—	
Schmelke Karol	—	—	
Schülke Herrmann	—	—	
Schülke Oton	—	—	
Templin Friedrich Hugo	—	—	
Skarb Państwa	—	—	
Bünger Jan	—	—	
Janowicz Ambroży	—	—	
Janowicz Andrzej	—	—	
Nelke August	—	—	
Nelke Antoni	—	—	
Nelke Leon	—	—	

Powiat Chojnice

Nazwa majątku	p. (pocza) k. (stacja kolejowa)	Ogólna po- wierzchnia ha	Rodzaje upraw w ha						Czysty do- chód grunt. mk.
			roli	łąk	pastw.	lasów	nieuż. podw.	wód	
Ciechocin		86	—	—	—	—	—	—	894
„	p. Ostrowite	69	56	3	2	—	8	—	899
„	k. Solno	71	49	4	4	—	14	—	903
Ciecholewy	p. Konarzyny	970	380	50	—	487	32	21	—
	k. Chojnice								
Cołdanki	p. k. Ogorzeliny	435	368	25	—	40	2	—	4245
Cisewie	p. Karsin	838	480	75	10	273	3	16	3643
	k. Czersk								
Czapiewice		124	—	—	—	—	—	—	118
„	p. k. Brusy	89	73	5	2	8	1	—	222
Czarniż		79	64	1	9	2	3	—	150
„	p. k. Męcikał	77	28	1	6	17	25	—	113
Czarnowo		68	35	8	—	—	25	—	202
„	p. k. Bursy	64	39	8	12	—	5	—	482
Czernica	p. k. Męcikał	3568	—	—	—	—	—	—	2698
Czersk		72	42	6	4	2	18	—	101
„		7617	—	—	—	—	—	—	10053
„		54	—	—	—	—	—	—	310
„	p. k. Czersk	57	25	5	5	10	12	—	90
„		51	18	1	3	15	14	—	105
„		213	—	—	—	—	—	—	819
Czyczkowo		54	17	1	1	18	17	—	—
„	p. k. Brusy	56	15	1	1	29	10	—	341

Właściciel (nazwisko i imię)	I. Dzierżawca II. Zarządca	Przemysł rolny, hodowla	U w a g i
Okonnek Michał	—	—	
Pokrzywiński Piotr	—	—	
Warnke Józef	—	—	
Szułz Paweł	—	—	
Wolszlegier Adam	—	krochmalnia	
Schönbeck Wilhelm	—	gorzelnia, mleczarnia	
Kolczyk Wincenty	—	—	
Wysocki Maksymiljan	—	—	
Maliński Józef	—	—	
Werochowski Józef	—	—	
Pruski Feliks	—	—	
Karnowski Jan	—	—	
Skarb Państwa (Zarz. Lasów Państw.)	—	—	
Lipiński Paweł	—	—	
Skarb Państwa (Zarz. Lasów Państw.)	—	—	
Gmina kośc. kat. w Czersku	—	—	
Sochaczewski Józef	—	—	
Orlikowski Marjan	—	—	
Skarb Państwa (Zarz. Dóbr. Państw.)	—	—	
Szczesny Ignacy	—	—	
Wirkus Augustyn	—	—	

Powiat Chojnice

Nazwa majątku	p. (poczta) k. (stacja kolejowa)	Ogólna po- wierzchnia ha	Rodzaje upraw w ha						Czysty do- chód grunt. mk.
			roli	łąk	pastw.	lasów	nieuż. podw.	wód	
Dąbrowa	p. Wiele k. Lubnia	768	492	145	21	103	3	4	3521
Deregowice	p. k. Ogorzeliny	122	108	7	2	5	—	—	565
"		66	60	3	1	2	—	—	378
"		68	60	4	2	2	—	—	431
"		80	70	8	—	2	—	—	424
Dzięgiel	p. Chocina k. Chojnice	100	37	8	37	8	10	—	—
"		56	14	5	10	12	15	—	—
"		80	15	4	8	28	25	—	—
"		102	24	5	8	50	15	—	—
Giedon	p. k. Męcikał	2173	—	—	—	—	—	—	1388
Gliśno Wielkie	p. Lipniczki k. Chojnice	96	—	—	—	—	—	—	—
"		130	56	—	63	5	6	—	—
"		51	28	—	7	10	6	—	—
"		61	36	—	4	10	11	—	—
"		85	53	—	13	11	8	—	—
Gliśno Małe	p. k. Brusy	106	—	—	—	—	—	—	256
"		53	33	3	—	—	17	—	176
"		81	—	—	—	—	—	—	283
"		110	—	—	—	—	—	—	275
"		75	41	1	2	14	17	—	140
Główczewice	p. k. Lubnia	79	46	1	5	25	2	—	157
"		112	82	8	—	96	2	—	96

Właściciel (nazwisko i imię)	I. Dzierżawca II. Zarządca	Przemysł rolny, hodowla	U w a g i
Lange Emil	—	gorzelnia	
Buchholz Gustav	—	—	
Bünger August	—	—	
Karau Anna	—	—	
Rynk Józef	—	—	
Dykier Jarosz	—	—	
Gierszewski Antoni	—	—	
Hapka Maks	—	—	
Jankowska Marja	—	—	
Skarb Państwa (Zarz. Las. Państw.)	—	—	
Anandt Ernst	—	—	
Chrabkowski Jan	—	—	
Gliszczyński Franciszek	—	—	
Ossowski Leon	—	—	
Zmuda Kazimierz	—	—	
Janikowski Ferdynand	—	—	
Janikowski Józef	—	—	
Kobierowski Józef	—	—	
Mazalon Jan	—	—	
Sikorski Franciszek	—	—	
Cisewski Maksymilian	—	—	
Kiedrowski August	—	—	

Nazwa majątku	p. (poczta) k. (stacja kolejowa)	Ogólna po- wierzchnia ha	Rodzaje upraw w ha						Czysty do- chód grunt. mk.
			roli	łąk	pastw.	lasów	nieuż. podw.	wód	
Gotelpie	p. Gotelpie	53	—	—	—	—	—	—	158
"	k. Czersk	53	—	—	—	—	—	—	129
"		77	31	3	—	1	42	—	132
Grunowo		87	75	9	—	—	3	—	1557
"	p. Ostrowite	68	65	3	—	—	—	—	1085
"	k. Silno	126	121	5	—	—	—	—	1914
Huta		53	21	4	2	25	1	—	86
"		61	23	6	25	—	7	—	88
"	p. Kosobudy	61	24	1	11	—	25	—	—
"	k. Brusy	67	42	5	13	—	7	—	138
Jacewo		661	327	31	7	280	6	—	4356
"	p. Chojniczki	648	425	30	7	180	4	2	4383
"	k. Chojnice								
Jerzmionki		54	42	3	3	5	1	—	250
"		57	44	3	2	—	8	—	315
"		56	41	2	2	4	7	—	269
"	p. k. Ogorzeliny	54	40	4	1	—	9	—	309
"		82	62	2	2	7	8	—	543
Jeziorki		390	320	—	—	20	24	—	3156
"		85	45	29	28	—	3	—	339
"	p. Nowacerkiew	537	380	45	7	100	2	3	2390
"	k. Rytel								
Kamionka	p. k. Ogorzeliny	224	—	—	—	—	—	—	598

Właściciel (nazwisko i imię)	I. Dzierżawca II. Zarządca	Przemysł rolny, hodowla	U w a g i
Kropidłowski Damazy	—	—	
Orlikowski Jan	—	—	
Wąs Franciszek	—	—	
Panske Józef	—	—	
Pokrzywnicki Paweł	—	—	
Rohde Jan Augustyn	—	—	
Czapiewski Maksymilian	—	—	
Gliszczyński Jan	—	—	
Jeżewski Jan	—	—	
Teszka Leonarda	—	—	
Beyrich Ernst	—	cegielnia, młyn	
Kreich Karl	—	cegielnia	
Behrendt Jan	—	—	
F'atau Gustav	—	—	
Gabriel Franciszek	—	—	
Schwanitz August	—	—	
Papenfuß Antoni	—	—	
Dirks Ulrich	—	gorzelnia	
Drewek Leo	—	—	
Gumprecht Ernst	—	gorzelnia, sero- wnia, hodowla konia szlach. półkrwi	
Skarb Państwa (Zarz. Las. Państw.)		—	

Nazwa majątku	p. (poczta) k. (stacja kolejowa)	Ogólna po- wierzchnia ha	Rodzaje upraw w ha						Czysty do- chód grunt. mk.	
			roli	łąk	pastw.	lasów	nieuż. podw.	wód		
Karsin		96	14	4	2	1	75	—	115	
„		51	22	1	7	1	20	—	—	
„		59	19	2	3	1	34	—	179	
„		p. Karsin k. Czersk	64	19	3	—	1	41	—	106
„			60	18	—	—	—	42	—	142
„			101	30	7	2	2	60	—	201
„			87	38	2	—	1	46	—	145
Kaszuba	} p. k. Lubnia	557	87	86	99	283	2	—	497	
„		434	77	40	87	210	1	25	469	
Kiedrowice	}	175	48	9	43	—	75	—	—	
„		p. Lipnica k. Chojnice	96	57	6	31	—	2	—	—
„			68	23	5	15	—	25	—	—
„			137	61	16	22	—	38	—	—
Klonia	}	82	72	4	5	—	1	—	—	
„		p. k. Rytel	126	46	—	—	—	80	—	105
„			82	38	—	—	—	44	—	—
Kłodnia	p. k. Gutowiec	104	59	5	10	30	—	—	83	
Konarzyny	}	158	48	15	20	70	2	3	573	
„		p. Konarzyny k. Chojnice	141	57	5	4	50	25	—	—
„			60	42	10	1	—	7	—	—
Konarzynki	}	62	36	10	9	—	7	—	—	
„		p. Konarzyny k. Chojnice	204	21	5	—	147	31	—	—

Właściciel (nazwisko i imię)	I, Dzierżawca II. Zarządca	Przemysł rolny, hodowla	Uwagi
Knitter Aleksander	—	—	
Lipski Jan	—	—	
Rekowski Józef	—	—	
Sroka Leon	—	—	
Trzyński Teofil	—	—	
Żalikowski Andrzej	—	—	
Żalikowski Józef	—	—	
Główczewski Jan	—	—	
Główczewski Bronisław	—	młyn wodny- młyn wodny	
Borzyszkowska Cecylja	—	—	
Borzyszkowski Jan	—	—	
Lipiński Wincenty	—	—	
Prądyński Aug.	—	—	
Prądyński Józef	—	—	
Koliński Józef	—	—	
Kroplewski Leon	—	—	
Gnadziński Karol	—	—	
Kliński Jan	—	—	
Kiedrowicz Tomasz	—	—	
Gmina kość. kat. w Konarzynach	—	—	
Scheunemann Werner	—	—	
Jankowski Franciszek	—	—	

Nazwa majątku	p. (poczta) k. (stacja kolejowa)	Ogólna po- wierzchnia ha	Rodzaje upraw w ha						Czysty do- chód grunt. mk.
			roli	łąk	pastw.	lasów	nieuż. podw.	wód	
Kosobudy		340	299	29	—	11	1	—	—
„		107	—	—	—	—	—	—	256
„		74	30	8	5	26	5	—	303
„		68	12	4	2	40	10	—	283
„		144	102	14	10	18	—	—	903
„	p. Kosobudy k. Brusy	72	24	3	5	32	8	—	220
„		54	27	3	4	17	3	—	363
„		55	12	3	4	30	6	—	156
„		56	9	3	2	30	12	—	134
„		64	—	—	—	—	—	—	203
„		67	—	—	—	—	—	—	138
Krojanty	p. k. Powałki	825	429	32	64	290	10	—	6322
Kruszyny	p. Przymusowo k. Lubnia	312	60	2	10	178	62	—	172
„		140	—	—	—	—	—	—	117
Kurcze	p. k. Czersk	91	34	6	5	1	45	—	90
Legbąd		57	14	1	25	17	—	—	—
„	p. Lebląg k. Czersk	71	14	—	—	20	37	—	—
„		205	100	40	20	40	5	—	271
Leśno		1296	—	—	—	—	—	—	3707
„	p. k. Lubnia	125	36	2	5	75	7	—	388
„		364	—	—	10	—	—	—	540

Właściciel (nazwisko i imię)	I. Dzierżawca II. Zarządca	Przemysł rolny. hodowla	Uwagi
Zierold Franciszek	—	gorzel. cegiel.	
Janikowski Ferdynand	—	—	
Karnowski Piotr	—	—	
Kobierowski Michał	—	—	
Kreft Leon	—	—	
Osowski Franciszek	—	—	
Piechowski Józef	—	—	
Szopiński Władysław	—	—	
Szyngwelski Ignacy	—	—	
Werochowski Józef	—	—	
Teske Leonarda	—	—	
Skarb Państwa (Okr. Urz. Ziemi)	—	gorzelnia	
Borzyszkowski Franciszek	—	—	
Skarb Państwa (Zarz. Las. Państw.)	—	—	
Słomiński Antoni	—	—	
Gornowicz Aleksander	—	—	
Hoffmann Ignacy	—	—	
Hoffmann Hilary	—	—	
Sikorski Edmund	—	—	
Gmina kość. kat.	—	—	
Skarb Państwa (Zarz. Las. Państw.)	—	—	

Nazwa majątku	p. (poczta k. (stacja kolejowa)	Ogólna po- do- wierzchnia ha	Rodzaje upraw w ha						Czysty do- chód grunt. mk.
			roli	łąk	pastw.	lasów	nieuż. podw.	wód	
Lichnowy	p. Lichnowy k. Chojnice	77	76	—	—	—	1	—	867
"		79	77	—	—	—	2	—	583
"		61	49	2	—	—	10	—	297
"		80	—	—	—	—	—	—	852
"		78	77	—	—	—	1	—	—
"		60	58	—	—	—	2	—	488
"		84	82	—	—	—	2	—	—
"		168	162	—	3	—	3	—	1652
"		57	52	—	—	4	1	—	322
"		73	70	1	—	—	2	—	441
"		73	70	—	—	—	3	—	483
"		62	60	—	—	—	2	—	689
Lipnica		p. k. Lipnica	84	52	4	5	—	23	—
"	54		15	1	4	—	34	—	—
"	54		24	—	10	—	20	—	—
"	79		42	1	—	—	36	—	—
"	54		20	1	5	—	28	—	—
"	51		13	1	3	—	34	—	—
Lubnia	p. k. Lubnia	60	9	1	3	—	47	—	80
"		67	28	1	2	—	36	—	107
"		103	13	2	5	—	83	—	78
"		101	18	2	2	—	79	—	117

Właściciel (nazwisko i imię)	I Dzierżawca II Zarządca	Przemysł rolny, hodowla	Uwagi
Dubiński Sygfryd	—	—	
Fedtke Joseph	—	—	
Hoppe Teofil	—	—	
Gmina kość. kat. w Lichnowach	—	—	
Kralewski Hubert	—	—	
Pankau Józef	—	—	
Reuschel Ida	—	—	
Regenbrecht Joseph	—	—	
Ruhnke Jan	—	—	
Schulz Andrzej	—	—	
Senske Konrad	—	—	
Świetlik Teofil	—	—	
Hapka Jan	—	—	
Kiedrowski Władysław	—	—	
Pluto Wincenty	—	—	
Ringwelski Józef	—	—	
Trzebiatowski Jan	—	—	
Wirkus Jan	—	—	
Bruski Antoni	—	—	
Bruski Józef	—	—	
Dobek Karolina	—	—	
Dolny Józef	—	—	

Nazwa majątku	p. (poczta) k. (stacja kolejowa)	Ogólna po- wierzchnia ha	Rodzaje upraw w ha						Czysty do- chód grunt. mk.
			roli	łąk	pastw.	lasów	nieuż. podw.	wód	
Lubnia	p. k. Lubnia	105	34	2	—	—	5	64	116
„		159	—	—	—	—	—	—	142
„		148	30	8	—	—	110	—	267
„		58	34	1	4	—	19	—	138
„		176	72	4	4	96	—	—	194
Łotyń	p. Nowacerkiew k. Silno	83	—	—	—	—	—	—	469
„		53	—	—	—	—	—	—	287
Luboń	p. Lipnica k. Chojnice	51	46	—	—	—	5	—	—
„		140	30	—	30	—	80	—	—
„		92	22	—	5	—	65	—	—
„		57	17	—	—	—	40	—	—
„		93	72	5	2	—	14	—	—
„		53	49	—	—	—	4	—	—
„		151	60	10	30	—	51	—	—
„		115	35	—	20	—	60	—	—
„		88	77	—	—	—	11	—	—
„		168	71	5	5	—	87	—	—
Laska	p. Małe Chełmy k. Brusy	5090	—	—	—	—	—	—	3352
„		952	—	—	—	—	—	—	3375
Łąkie	p. Brzeźno k. Chojnice	81	30	—	1	15	35	—	—
„		228	47	3	—	—	88	90	—
„		108	32	1	—	—	50	25	—

Właściciel (nazwisko i imię)	I. Dzierżawca II. Zarządca	Przemysł rolny, hodowca	Uwagi
Główczewski Wincenty	—	—	
Maćkowski Jan	—	—	
Miszewski Paweł	—	—	
Pokrzywiński Jan	—	—	
Skwierawska Marjanna	—	—	
Haffert Heinrich	—	—	
Schulz Józef	—	—	
Adamczyk Jan	—	—	
Bielawa Józef	—	—	
Bielawa Józef	—	—	
Borzyszkowski Marcin	—	—	
Dorawa Teofil	—	—	
Hinz Leon	—	—	
Kaszubowski Paweł	—	—	
Prądyński Jakób	—	—	
Stolcman Franciszek	—	—	
Wirkus Franciszek	—	—	
Skarb Państwa (Zarz. Las. Państw.)	—	—	
Sikorski Stanisław	—	—	
Prądyński Józef	—	—	
Rzekowski Antoni	—	—	
Trzebiatowski Augustyn	—	—	

Nazwa majątku	p. (poczta) k. (stacja kolejowa)	Ogólna po- wierzchnia ha	Rodzaje upraw w ha						Czysty do- chód grunt. mk.
			roli	łąk	pastw.	lasów	nieuż. podw.	wód	
Łąkie	p. Brzeźno k. Chojnice	70	38	2	—	12	18	—	—
"		112	51	3	—	6	52	—	—
"		51	23	2	—	6	20	—	—
"		60	26	2	1	15	7	25	—
"		95	35	2	1	15	42	—	—
"		79	63	1	—	12	3	—	—
"		96	26	—	—	—	70	—	—
Łęg	p. k. Łęg	91	82	—	2	—	—	—	390
Łosiny	p. Lęgbąd k. Czersk	132	40	11	11	20	50	—	179
Łukowo	p. k. Czersk	202	77	30	5	50	40	—	—
Małe Chelmy	p. Małe Chelmy k. Brusy	95	28	6	5	—	56	—	91
" "		63	41	4	3	—	15	—	133
" "		86	42	7	5	—	32	—	166
" "		58	—	—	—	—	—	—	155
" "		289	14	52	5	218	—	—	232
Męcikał	p. k. Męcikał	72	21	3	1	22	25	—	—
"		80	20	—	—	10	50	—	—
"		51	15	3	2	18	13	—	—
"		323	80	1	—	150	75	—	169
"		100	17	1	—	55	27	—	101

Właściciel (nazwisko i imię)	I. Dzierżawca II. Zarządca	Przemysł rolny, hodowca	Uwagi
Trzebiatowski Bernard	—	—	
Trzebiatowski Bernard	—	—	
Trzebiatowski Jakób	—	—	
Trzebiatowski Jan	—	—	
Trzebiatowski Józef	—	—	
Trzebiatowski Józef	—	—	
Zmuda Józef	—	—	
Gmina kość. kat. w Łęgu	—	—	
Frankiewicz A.	—	—	
Fellner Wilhelm	—	—	
Butzlaff Michał	—	—	
Gliszczyński Jan	—	—	
Łosiński Paweł	—	—	
Warnke Ignacy	—	—	
Sikorski Kazimierz	—	—	
Dallek Marcin	—	—	
Główczewski Jan	—	—	
Januszewski Franciszek	—	—	
Januszewski Tomasz	—	—	
Januszewski Teodor	—	—	

Nazwa majątku	p. (poczta), k. (stacja kolejowa)	Ogólna po- wierzchnia ha	Rodzaje upraw w ha						Czysty do- chód grunt. mk.
			roli	łąk	pastw.	lasów	nieuż. podw.	wód	
Męcikał	p. k. Męcikał	69	21	5	12	25	6	—	—
"		59	24	—	1	25	9	—	—
"		98	34	1	4	46	13	—	80
Mielno	p. Ziel. Chocina k. Chojnice	81	69	5	—	—	7	—	—
"		95	75	3	2	8	7	—	—
"		97	49	4	6	—	38	—	—
"		51	20	1	7	—	23	—	—
"		89	21	2	21	23	22	—	—
"		75	24	2	12	35	2	—	—
"		160	65	3	20	22	50	—	—
"		51	31	2	1	—	17	—	—
"		68	38	4	21	3	2	—	—
"		57	21	3	8	13	12	—	—
"		81	38	3	5	30	5	—	—
"		103	27	4	2	46	24	—	—
"		85	32	3	—	20	30	—	—
"		57	17	5	16	—	19	—	—
"		60	27	4	4	—	25	—	—
Mokre	p. Mokre k. Czersk	69	49	12	—	1	8	—	222
Moszczenica	p. k. Ogorzeliny	58	40	3	6	9	—	—	303
"		59	46	4	—	7	2	—	257

Właściciel (nazwisko i imię)	I. Dzierżawca II. Zarządca	Przemysł rolny, hodowla	Uwagi
Jażdżewski Wincenty	—	—	
Kobierowski Jan	—	—	
Kroplewski Paweł	—	—	
Gliszczyński Jan	—	—	
Gliszczyński Teodor	—	—	
Gliwa Helena	—	—	
Jankowski Michał	—	—	
Kiedrowski Jan	—	—	
Kiedrowski Józef	—	—	
Orłowski Roman	—	—	
Prądyńska Dominika	—	—	
Prądziński Józef	—	—	
Prądziński Józef	—	—	
Sielski Jakób	—	—	
Stoltmann Kazimierz	—	—	
Szypiąt Józef	—	—	
Wirkus Wojciech	—	—	
Zmuda Wincenty	—	—	
Fenske Franciszek	—	—	
Wordel Juliusz	—	—	
Gehrke Jan	—	—	

Nazwa majątku	p. (poczta) k. (stacja kolejowa)	Ogólna po- wierzchnia ha	Rodzaje upraw w ha						Czysty do- chód grunt. mk.
			roli	łąk	pastw.	lasów	nieuż. podw.	wód	
Moszczenica	}	88	68	4	—	15	—	—	354
„		81	51	3	2	22	3	—	241
„		71	51	2	3	15	—	—	404
„		76	58	4	—	14	—	—	354
Nieżurawa	p. k. Czersk	491	—	—	—	—	—	—	732
Nowacerkiew	}	390	296	24	—	64	6	—	1649
„		56	50	6	—	—	—	—	467
„		144	119	10	3	4	8	—	585
„		106	100	6	—	—	—	—	1124
„		57	52	5	—	—	—	—	478
„	287	135	8	50	78	4	12	368	
Objezierze	p. k. Silno	417	356	30	5	—	6	20	3445
Ogorzeliny	}	102	90	10	—	2	—	—	960
„		108	104	2	—	—	2	—	1456
„		68	65	2	—	—	1	—	737
„		93	55	5	—	3	—	—	1008
Osowo	}	58	19	3	5	1	30	—	—
„		55	24	4	3	1	23	—	80
„		63	12	2	6	—	43	—	—
„		59	12	6	1	—	40	—	170
Ostrowite	}	76	67	9	—	—	—	—	1020
„		68	59	9	—	—	—	—	867

Właściciel (nazwisko i imię)	I. Dzierżawca II. Zarządca	Przemysł rolny. hodowla	U w a g i
Rynk Jan	—	—	
Belz August	—	—	
Radtke August	—	—	
Senske Andrzej	—	—	
Skarb Państwa (Zarz. Las. Państw.)	—	—	
Gerth Juliusz	—	—	
Köhn Wojciech	—	—	
Gmina kość. kat. w Nowejcerkwi	—	—	
Pokrzywnicki August	—	—	
Sartowski Feliks	—	—	
Greinert Hermann	—	fabryka szkła	
Skarb Państwa (Zarz. Dóbr Panstw.)	I. Roth Jan	—	
Goretzki Jan	—	—	
Janowski Piotr	—	—	
Loß Juliusz	—	—	
Papenfuß Antoni	—	—	
Bruski Aleksander	—	—	
Bruski Mieczysław	—	—	
Czapiewski Franciszek	—	—	
Czapiewski Jan	—	—	
Behnke Franciszek	—	—	
Behnke Joseph	—	—	

Właściciel (nazwisko i imię)	I. Dzierżawca II. Zarządca	Przemysł rolny, hodowla	Uwagi
Behnke Leon	—	—	
Behrendt Andrzej	—	—	
Gierszewski Jan	—	—	
Gatz Fryda	—	—	
Konitzer Franz	—	—	
Nelke Józef	—	—	
Gmina kość. kat. w Ostrowitem	—	—	
Piwonka Anna	—	—	
Reuschel Ida	—	—	
Schreiber Leon	—	—	
Senske Joseph	—	—	
Tyborski Antoni	—	—	
Wera August	—	—	
Gierszewski Jan	—	—	
Hapka M.	—	—	
Hapka N.	—	—	
Lemańczyk Szymon	—	—	
Skarb Państwa (Zarz. Las. Państw.)	—	—	
Stolcman Wojciech	—	—	
Skarb Państwa (Okr. Urz. Ziemi)	I. Langner	obora zarodowa bydła czarno-srok. niz.	
Główczewski Jan	—	—	
Skarb Państwa (Zarz. Las. Państw.)	—	—	

Nazwa majątku	P. (poczta) k. (stacja kolejowa)	Ogólna po- wierzchnia ha	Rodzaje upraw w ha						Czysty do- chód grunt. mk.
			roli	łąk	pastw.	lasów	nieuż. podw.	wód	
Pokrzywna	p. k. Męcikał	187	58	2	2	100	25	—	148
Prądzona	p. Lipnica k. Chojnice	70	62	2	—	—	6	—	—
„		75	44	3	19	—	9	—	—
„		50	19	1	—	—	30	—	—
„		130	97	—	4	1	38	—	—
„		60	50	2	5	—	3	—	—
„		71	47	1	3	—	20	—	—
Prądzonka		56	32	1	—	—	23	—	—
„		53	36	4	1	—	12	—	—
„	170	128	4	13	—	25	—	—	
„	95	58	4	1	—	32	—	—	
Przyjaźnia	p. Gotelpie k. Czarsk	55	25	5	—	1	24	—	—
„		55	31	1	10	1	12	—	—
Przymuszewo	p. Przymuszewo k. Lubnie	4200	—	—	—	—	—	—	2482
Przytarnia	p. Wiele k. Lubnia	273	48	5	2	31	189	—	264
„		136	53	9	7	50	17	—	251
„		94	64	2	3	25	—	—	190
„		90	—	—	—	—	—	—	106
„		112	—	—	—	—	—	—	225
Pustki	p. Gotelpie k. Czarsk	60	13	1	9	1	36	—	—
Raławki	p. k. Silno	460	424	25	4	3	3	1	4796

Właściciel (nazwisko i imię)	I. Dzierżawca II. Zarządca	Przemysł rolny, hodowla	Uwagi
Pestka Jan	—	—	
Brzeziński Jan	—	—	
Druszkowski R.	—	—	
Łącki August	—	—	
Łącki Józef	—	—	
Prądziński Feliks	—	—	
Stanisławski Leon	—	—	
Prądziński Piotr	—	—	
Wirkus Jan	—	—	
Wirkus Maciej	—	—	
Wirkus Wiktor	—	—	
Kropidłowski Damazy	—	—	
Orlikowski Jan	—	—	
Skarb Państwa (Zarz. Las. Państw.)	—	—	
Bruski Jan	—	—	
Kiedrowski Maksymilian	—	—	
Orlikowska Helena	—	—	
Pastwa Ignacy	—	—	
Zabrocki Antoni	—	—	
Piątek Tomasz	—	—	
Nahgel Walter	—	—	

Nazwa majątku	p. (poczta) k. (stacja kolejowa)	Ogólna po- po- wierzchnia ha	Rodzaje upraw w ha						Czysty do- chód grunt. mk.
			roli	łąk	pastw.	lasów	nieuż. podw.	wód	
Rolbik	p. Małe Chełmy k. Brusy	72	16	4	2	35	15	—	
„		103	14	3	4	62	20	—	
„		216	51	4	6	150	5	—	
„		244	73	5	6	140	20	209	
Rytel	p. k. Rytel	108	69	10	20	9	—	99	
„		250	—	—	—	—	10	268	
„		128	83	—	—	10	35	—	
„		128	81	—	—	10	37	—	
„		78	50	10	10	8	—	203	
„		61	60	—	—	—	1	—	
„		104	59	1	—	24	20	60	
„		9492	—	—	—	—	—	12869	
Silno	p. k. Silno	80	73	6	—	—	1	—	
„		85	79	3	—	3	—	967	
„		52	50	2	—	—	—	682	
„		69	63	6	—	—	—	811	
„		82	78	3	—	—	1	900	
„		287	263	20	1	—	3	3883	
„		53	50	3	—	—	—	390	
„		56	53	3	—	—	—	719	

Właściciel (nazwisko i imię)	I Dzierżawca II Zarządca	Przemysł rolny, hodowla	U w a g i
Czapiewski Franciszek	—	—	
Krećki Franciszek	—	—	
Przytarski Konstanty*	—	—	
Warnke Szymon	—	—	
Drewek Franciszek	—	—	
Kosiedowski Józef	—	—	
Kosiedowski Marcei	—	—	
Kosiedowski Juljan	—	—	
Krenska Salomea	—	—	
Krenski Józef	—	—	
Posórski Teofil	—	—	
Skarb Państwa (Zarz. Las. Państw.)	—	—	
Dąbrowski	—	—	
Folcher Alfons	—	—	
Follcher Konrad	—	—	
Gierszewski Augustyn	—	—	
Gmina kość. kat. w Silnie'	—	—	
Dr. Piórek Władysław	—	—	
Rosentreter Konrad	—	—	
Schwenin Paweł	—	—	

Nazwa majątku	p. (poczta) k. (stacja kolejowa)	Ogólna po- wierzchnia ha	Rodzaje upraw w ha						Czysty do- chód grunt. mk.
			roli	łąk	pastw.	lasów	nieuż. podw.	wód	
Sławęcín		53	42	4	5	—	2	—	515
”		130	102	10	14	—	4	—	1706
”		82	70	12	—	—	—	—	964
”		67	62	5	—	—	—	—	567
”	p. Lichnowy	57	45	5	6	—	1	—	681
”	k. Ogorzeliny	92	84	8	—	—	—	—	918
”		83	73	10	—	—	—	—	950
”		65	46	2	3	—	14	—	662
”		82	64	18	—	—	—	—	867
”		51	42	5	3	—	1	—	595
Skorzewo		81	41	4	5	3	28	—	85
”	p. Przymuszewo	58	38	3	1	1	15	—	81
”	k. Lubnia	71	36	4	1	2	28	—	91
”		150	130	7	9	1	3	—	181
Stare Prusy	p. k. Łęg	347	182	50	12	90	10	5	1211
Sternowo		60	47	10	—	—	3	—	—
”	p. Nowacerkiew	82	64	15	—	—	3	—	—
”	k. Rytel	53	39	4	—	—	10	—	—
Swornegacie		51	12	1	—	—	38	—	—
”	p. Swornegacie	89	21	2	2	—	64	—	—
”	k. Brusy	65	14	1	—	—	50	—	—
”		71	24	3	2	—	42	—	—

Właściciel (nazwisko i imię)	I, Dzierżawca II. Zarządca	Przemysł rolny, hodowla	Uwagi
Behrendt Michał	—	—	
Bleck August	—	—	
Brauer Jan	—	—	
Brill August	—	—	
Brill Michał	—	—	
Kuchenbecker Józef	—	—	
Lappke Jakób	—	—	
Panske August	—	—	
Semrau August	—	—	
Tuschik Ignacy	—	—	
Kaszubowski Franciszek	—	—	
Mikołajczak Teofil	—	—	
Ostrowski Jan	—	—	
Pepliński Bernard	—	—	
Skarb Państwa (Okr. Urz. Ziemski)	I. Ostrowski	suszar. karofli	
Gmina Sternowo	—	—	
Haffert Heinrich	—	hodowla trzody chlewnej Yorkshire	
Szulz Józef	—	hodowla bydła czarno-srok. niz.	
Borzychowski Wawrzyniec	—	—	
Bruski Franciszek	—	—	
Gemba Franciszek	—	—	
Gliszczyński Bronisław	—	—	

Nazwa majątku	p. (poczta k. (stacja kolejowa)	Ogólna po- wierzchnia ha	Rodzaje upraw w ha						Czysty do- chód grunt. mk.
			roli	łąk	pastw.	lasów	nieuż. podw.	wód	
Swornegacie	p. Swornegacie k. Brusy	70	16	2	1	1	50	—	—
„		126	40	2	1	48	35	—	87
„		52	26	1	—	—	25	—	—
„		131	64	1	—	—	66	—	120
„		162	60	2	5	—	100	—	79
„		170	17	7	—	96	50	—	142
„		58	13	1	—	—	44	—	—
„		96	18	2	—	—	76	—	82
„		280	32	5	—	138	100	—	264
„		76	31	4	3	—	38	—	100
Szenfeld	p. k. Chojnice	53	52	—	—	—	1	—	629
„		624	582	21	—	16	5	—	6769
„		68	—	—	—	—	—	—	741
Twarożnica	p. k. Czersk	2347	—	—	—	—	—	—	3299
Uboga	p. k. Rytel	323	167	22	21	104	9	—	635
Wiele	p. Wiele k. Lubnia	60	17	7	—	—	36	—	235
„		51	10	2	—	—	39	—	76
„		63	15	—	—	—	48	—	131
„		82	15	3	—	—	64	—	127
„		152	104	10	20	18	—	—	264
„		55	14	2	—	39	—	—	91

Właściciel (nazwisko i imię)	I. Dzierżawca II. Zarządca	Przemysł rolny, hodowla	U w a g i
Jodomczyk Bolesław	—	—	
Jażdżewski Jan	—	—	
Jażdżewski Jan	—	—	
Jażdżewski Tomasz	—	—	
Lemańczyk Teofil	—	—	
Rudnicki Maciej	—	—	
Szulz Paweł	—	—	
Szulz Wiktorja	—	—	
Stoltmann Wincenty	—	—	
Thiede Wincenty	—	—	
Lapke Maciej	—	—	
Wolszlegier Władysław	—	gorzelnia	
Gmina kościelna kat. w Szenfeldzie	—	—	
Skarb Państwa (Zarz. Las. Państw.)	—	—	
Owsiany Stanisław	—	—	
Czapiewski Teofil	—	—	
Derda Jan	—	—	
Drązkowski Jan	—	—	
Duraj Michał	—	—	
Jankowski August	—	—	
Jażdżewski Sylwester	—	—	


Nazwa majątku	p. (poczta) k. (stacja kolejowa)	Ogólna po- wierzchnia ha	Rodzaje upraw w ha						Czysty do- chód grunt. mk.
			roli	łąk	pastw.	lasów	nieuż. podw.	wód	
Wiele	p. Wiele k. Lubnia	110	23	1	—	86	—	—	114
„		122	27	5	—	90	—	—	171
„		154	110	10	15	19	—	—	365
„		78	12	1	27	30	8	—	153
„		75	19	1	—	55	—	—	116
„		88	12	1	—	—	75	—	162
„		103	60	10	23	—	—	—	171
„		171	—	—	—	—	—	—	209
„		83	8	—	—	—	75	—	85
„		132	80	36	—	16	—	—	622
„		86	38	4	—	44	—	—	109
„		151	95	10	20	26	—	—	395
Wielkie Chelmy		p. k. Brusy	182	42	2	—	—	148	—
„	952		698	28	21	170	34	1	3374
Wojsk	p. Lipnica k. Chojnice	52	17	—	35	—	—	—	—
„		57	21	—	35	—	1	—	—
„		53	16	—	30	—	7	—	—
„		68	18	—	49	1	—	—	—
„		69	37	—	31	—	1	—	—
„		70	18	—	52	—	—	—	—
„		59	24	—	35	—	—	—	—

Właściciel (nazwisko i imię)	I. Dzierżawca II. Zarządca	Przemysł rolny. hodowla	U w a g i
Landowski Jan	—	—	
Lonski August	—	—	
Kiedrowski Juljusz	—	—	
Kozłowski Franciszek	—	—	
Miętki Michał	—	—	
Miloch Aleksander	—	—	
Narloch Józef	—	—	
Szylicki Michał	—	—	
Sułkowski Bernard	—	—	
Gmina kościelna kat. w Wielu	—	—	
Wielewski Władysław	—	—	
Wielgosz Władysław	—	—	
Ringwelski Józef	—	—	
Sikorski Stanisław	—	—	
Gliszczyński Leon	—	—	
Gorlik Jan	—	—	
Günther Teofil	—	—	
Krüger Antoni	—	—	
Lipiński Andrzej	—	—	
Lipiński Paweł	—	—	
Mielewczyk Jan	—	—	

Nazwa majątku	p. (poczta) k. (stacja kolejowa)	Ogólna po- wierzchnia ha	Rodzaje upraw w ha						Czysty do- chód grunt. mk.
			roli	łąk	pastw.	lasów	nieuż. podw.	wód	
Wojsk	p. Lipnica k. Chojnice	60	33	—	27	—	—	—	—
"		66	31	—	34	—	1	—	—
Wysoka-Zaborska	p. k. Lubnia	403	—	—	—	—	—	403	—
" "		99	39	3	—	57	—	—	176
" "	p. Borsk	122	60	3	12	47	—	—	169
Wdzydze Tucholskie		87	53	2	5	—	27	—	88
" "	p. Borsk	80	35	2	8	—	35	—	—
" "		59	35	1	3	—	20	—	—
" "	p. Borsk	77	32	2	3	—	40	—	—
" "		51	32	2	5	—	12	—	—
" "	p. Borsk	886	—	—	—	—	—	—	616
" "		93	47	4	12	—	30	—	87
Zalesie	p. k. Brusy	74	50	3	1	—	20	—	168
"		51	37	4	4	—	6	—	122
Zamarte	p. k. Ogorzeliń	1094	665	75	—	225	5	124	8147
Zapceń	p. Lipnica k. Chojnice	61	37	3	12	2	7	—	—
"		64	33	4	6	1	20	—	—
"	p. Lipnica k. Chojnice	69	27	5	6	1	30	—	—
"		81	20	3	8	—	50	—	—
"	p. Lipnica k. Chojnice	57	24	2	11	—	20	—	—
"		61	38	3	12	—	8	—	—
"	p. Lipnica k. Chojnice	65	43	4	10	1	7	—	—
"		65	43	4	10	1	7	—	—

Właściciel (nazwisko i imię)	I, Dzierżawca II. Zarządca	Przemysł rolny, hodowla	Uwagi
Pradzyńska Paulina	—	—	
Prączyński Marcin	—	—	
Gidde Ryszard	—	—	
Trzebiatowski Józef	—	—	
Trzebiatowski Kazimierz	—	—	
Lipski Józef	—	—	
Miętki Jan	—	—	
Miętki Paweł	—	—	
Narloch Jan	—	—	
Stolz Aleksander	—	—	
Skarb Państwa (Zarz. Las. Państw.)	—	—	
Trzyski Jan	—	—	
Czarnowski Franciszek	—	—	
Warnke Józef	—	—	
Parpart Herbert	—	gorzelnia, obora za- rod. bydła czarno- srok. nisz.	
Grotowski Michał	—	—	
Meger Jan	—	—	
Orłowski Jan	—	—	
Rudnik Jan	—	—	
Rudnik Piotr	—	—	
Szyca Maksymilian	—	—	
Zmuda Bernard	—	—	

Właściciel (nazwisko i imię)	I. Dzierżawca II, Zarządca	Przemysł rolny, hodowca	U w a g i
Chrzanowski Józef	—	cegielnia	
Gostomczyk Jan	—	—	
Gostomczyk S.	—	—	
Lemańczyk	—	—	
Prądziński Jan	—	—	
Skiba Franciszek	—	—	
Skiba Leon	—	—	
Stanisławski S.	—	—	
Stolcman Jakób	—	—	
Rożek Józef	—	—	
Brefka Franciszek	—	—	
Dyker Michał	—	—	
Lemańczyk Marcin	—	—	
Petersdorf Hans	—	—	
Pikarski Franciszek	—	—	
Stormann Aleksander	—	—	
Stormann Józef	—	—	
Trzebiatowski Albert	—	—	
Skarb Państwa (Zarz. Las. Państw.)	—	—	



POWIAT DZIAŁDOWO.

Właściciel (nazwisko i imię)	I. Dzierżawca II. Zarządca	Przemysł rolny, hodowla	Uwagi
Gmina kość. kat.	I. Rykowski	—	
Oehlich Aleksander	—	tartak, górzelnia, młeczarnia, suszarnia ziemniaków, zarodowa obora bydła czarno-srok. niz.	
Stoek Józef	—	—	
Moeller Paweł	—	—	
Heyn Amalja	—	—	
Jebram Samuel	—	—	
Napierski Wilhelm	—	—	
Schau Adolf	—	—	
Baran Hermann	—	—	
Banasch Wilhelm	—	—	
Bergholz Hermann	—	—	
Cieśla Hulda	—	—	
Czwella Gottlieb	—	—	
Gmina kość. ewang.	—	—	
Willamowski Otto	—	—	
Neumann Karol	—	—	
Wenzlowski Otto	—	—	
Skarb Państwa	—	—	

Nazwa majątku	p. (poczta) k. (stacja kolejowa)	Ogólna po- wierzchnia ha	Rodzaje upraw w ha						Czysty do- chód grunt. mk.	
			roli	łąk	pastw.	lasów	nieuż. podw.	wód		
Działdowo	}	96	86	9	—	—	1	—	508	
„		104	—	—	—	—	—	—	274	
„		p. k. Działdowo	107	87	11	—	1	8	—	550
„ (Malinowo)		269	200	—	10	—	2	—	1881	
Filice	}	73	—	—	—	—	—	—	236	
„		p. k. Działdowo	86	62	—	—	1	2	1	262
Gajówki (w ob- rębie gminy Ki- siny i Narzym)	} p. k. Działdowo	255	—	—	—	—	—	—	1929	
Gralewo	}	258	—	—	—	—	—	—	439	
„		p. k. Gralewo	241	200	15	—	8	18	—	947
Gródki	} p. Gródki k. Płośnica	1191	475	141	—	542	20	13	7428	
łowo	p. k. łowo	190	152	8	4	13	13	—	—	
Kisiny	}	106	63	18	23	—	2	—	1074	
„		p. k. Działdowo	52	33	10	6	—	3	—	567
„		50	29	10	9	—	2	—	604	
„		70	48	14	6	—	2	—	—	
Kłęczkowo	}	76	—	—	—	—	—	—	293	
„		115	—	—	—	—	—	—	386	
„		p. k. Działdowo	97	74	3	9	6	5	—	313
„		67	55	3	—	—	9	—	193	
„		50	39	1	—	—	10	—	191	

Właściciel (nazwisko i imię)	I. Dzierżawca II. Zarządca	Przemysł rolny, hodowla	Uwagi
Jabłoński Władysław	—	—	
Miasto Działdowo	—	—	
Zwierski Leonard	—	—	
Skarb Państwa (Zarz. Dóbr Państw.)	I. Preis Bogdan	—	
Leliwa Anton	—	—	
Pelka Rudolf	—	—	
Węclowski Oton	—	—	
Redmann Herta	—	—	
Wojnowski Ksawery	—	—	
v. Boddien Gottlieba	—	obora zarodo- wa bydła czarn- srok. nizin.	
Woźniański Maksymilian	—	—	
Redzanowski Adolf	—	—	
Urbanek Gottlieb	—	—	
Rachuba Walter	—	—	
Fromberg Jan	—	—	
Czwella Krystjan	—	—	
Haselhoff Rudolf	—	—	
Willamowska Ida	—	—	
Schulz Gustav	—	—	
Jabłonowski Adam	—	—	

Nazwa majątku	p. (poczta) k. (stacja kolejowa)	Ogólna po- wierzchnia ha	Rodzaje upraw w ha						Czysty do- chód grunt. mk.
			roli	łąk	pastw.	lasów	nieuz. podw.	wód	
Klęczkowo	p. k. Działdowo	74	62	2	1	—	9	—	326
Komorniki	p. k. Działdowo	153	—	—	—	—	—	—	133
"		73	61	2	—	—	10	—	244
"		69	57	3	—	—	4	—	231
Koszelewy		p. k. Gralewo	519	369	80	50	20	—	—
Koszelewki	p. k. Lidzbark	1571	295	529	—	406	8	333	6987
Krasnołąka	p. k. Działdowo	122	111	5	—	—	6	—	486
"		61	52	5	—	—	4	—	265
"		62	53	4	—	—	5	—	251
"		65	58	4	—	—	3	—	256
"		56	44	3	—	—	9	—	212
"		56	48	3	—	—	5	—	237
"		57	48	4	—	—	5	—	249
"		50	40	3	—	—	7	—	179
Kramarzewo	p. k. Uzdowo	741	624	51	—	59	6	1	2935
{ Ksieżydwór i fol- wark Prusinowo	p. k. Działdowo	1448	847	364	204	56	14	3	388
Kurki	p. k. Działdowo	107	62	33	10	—	2	—	1488
"		50	38	10	1	—	1	—	673
"		56	34	15	6	—	1	—	—
"		53	31	16	5	—	1	—	758

Właściciel (nazwisko i imię)	I Dzierżawca II Zarządca	Przemysł rolny, hodowla	U w a g i
Grabski Ludwik	—	—	
Pieszczyk Wilhelm	—	—	
Brandt Ernst	—	—	
Krajewski Wilhelm	—	—	
Wojnowski Leon	—	gorzelnia	
Morawski Paweł	—	gorzel., cegiel. piec do wypala- nia wapna	
Salewski Gustaw	—	—	
Wieszniewski Gustaw	—	—	
Tomaszewski Albert	—	—	
Salewski Jan	—	—	
Radzanowski Wilhelm	—	—	
Oprach Jan	—	—	
Falkus Gustaw	—	—	
Falkus Wilhelm	—	—	
Skarb Państwa (Okr. Urz. Ziemi)	—	gorzelnia	
Frankenstein Emil	—	gorzelnia, mle- czarnia, zarod. owczarnia Merino-Precos	
Jebram Gottlieb	—	—	
Żywietz Fryderyk	—	—	
Szczupliński Maks	—	—	
Post Jan	—	—	

Nazwa majątku	p. (poczta k. (stacja kolejowa)	Ogólna po- wierzchnia ha	Rodzaje upraw w ha						Czysty do- chód grunt. mk.
			roli	łąk	pastw.	lasów	nieuż. podw.	wód	
Kurki	p. k. Działdowo	52	31	20	—	—	1	—	717
"		56	40	—	15	—	1	—	722
"		56	43	12	—	—	1	—	730
Łęck Wielki (prob.)	p: Gródki k. Płońska	92	82	3	2	—	5	—	589
(" " (dom.) i folw. Moritzruh i Ludwigsthal		924	630	217	45	20	11	1	5331
Łęck Mały	p. k. Płońska	407	367	16	16	—	8	—	1707
" "		72	51	3	4	—	14	—	254
Murawki	p. k. Gralewo	51	30	8	11	—	2	—	—
Myśleńta i fol- wark Uzdów	p. k. Gralewo	889	746	28	52	50	13	—	3006
Narzym	p. k. Narzym	76	—	—	—	—	—	—	339
"		364	300	36	10	2	4	1	2258
Niestoja	p. k. Działdowo	58	55	1	—	—	2	—	216
"		55	53	1	—	—	1	—	176
"		54	52	1	—	—	1	—	173
Pierławka	p. k. Działdowo	77	62	12	—	—	3	—	574
"		71	56	6	7	—	2	—	558
Płońska	p. k. Płońska	68	51	8	4	—	5	—	272
"		80	65	4	4	—	7	—	331
"		110	88	10	11	—	1	—	471
"		147	77	40	20	—	10	—	706

Właściciel (nazwisko i imię)	I. Dzierżawca II. Zarządca	Przemysł rolny, hodowla	U w a g i
Młodoch Wilhelm	—	—	
Lyssy Emil	—	—	
Lyssy Otto	—	—	
Gmina kość. kat. w W. Łęcku	—	—	
Skarb Państwa (Zarz. Dóbr Państw.)	I. Skąpski Jan	—	
Grünthal Ernest	—	gorzelnia,	
Krajnik Władysław	—	—	
Kamiński Wilhelm	—	—	
Bogdański Tadeusz	—	gorzelnia, suszarnia ziem- niaków	
Gmina kość. w Narzynie	—	—	
Skarb Państwa (Zarz. Dóbr Państw.)	I. Preis Bogdan	—	
Baran Ernst	—	—	
Mogilowski August	—	—	
Komossa Juliusz	—	—	
Friedel Otto	II. Burski Wilhelm	—	
Jebram Hermann	—	—	
Burnicki Józef	—	—	
Klinger Henryk	—	—	
Oldakowski Adam	—	—	
Oelrich Herbert	—	—	

Nazwa majątku	p. (poczta) k. (stacja kolejowa)	Ogólna po- wierzchnia ha	Rodzaje upraw w ha						Czysty do- chód grunt. mk.
			roli	łąk	pastw.	lasów	nieuż. podw.	wód	
Płońska	p. k. Płońska	95	—	—	—	—	—	—	496
"		85	58	13	—	—	14	—	309
Pryoma	p. Gródki k. Płońska	52	37	5	9	—	1	—	212
"		76	46	5	12	10	4	—	369
"		99	46	5	13	32	3	—	—
"		69	32	5	5	12	15	—	208
Prusy	p. k. Gralewo	459	344	—	50	40	25	—	—
Przełęk Mały	p. Gródki k. Płońska	93	73	10	8	—	2	—	791
" "		57	38	10	8	—	1	—	442
" Wielki		170	—	—	—	—	—	—	396
" "		362	187	138	34	—	3	—	2850
Rutkowice	p. Gralewo k. Płońska	880	693	102	45	2	23	15	4458
Rywoczyny	p. k. Działdowo	168	100	9	30	—	29	—	462
Sękowo	p. k. Uzdowo	131	100	—	—	—	31	—	—
"		54	43	—	—	—	11	—	205
Skurpie	p. k. Działdowo	62	33	20	8	—	1	—	301
"		176	130	21	24	—	1	—	823
"		87	68	13	6	—	1	—	471
Sochy	p. k. Iłowo	66	46	3	10	—	7	—	—
Szczepka	p. k. Iłowo	55	39	4	4	—	8	—	—
"		80	50	8	5	—	17	—	—

Właściciel (nazwisko i imię)	I Dzierżawca II Zarządca	Przemysł rolny, hodowla	U w a g i
Gmina kość. ewang.	I. Müller	—	
Wondzińska Agnieszka	—	—	
Plewka Fryderyk	—	—	
Redzanowski Jan	—	—	
Rychcik Józef	—	—	
Zdunnek Wilhelm	—	—	
Robakowski Józef	—	—	
Neumann Gottlieb	—	—	
Wierzchowska Władysława	—	—	
v. Boddien	—	—	
Riemer Fryderyk	—	—	
Bayer Walter	—	gorzelnia fabr. pras. torfu mleczarnia	
Neumann Karol	—	—	
Broschk Katarzyna	—	—	
Żywek Karol	—	—	
Łuczak Józef	—	—	
Stroehmer Karol	—	—	
Willamowski Jakób	—	—	
Küchmeister Karol	—	—	
Dropiewski August	—	—	
Małek Fryderyk	—	—	

Nazwa majątku	p. (poczta) k. (stacja kolejowa)	Ogólna po- wierzchnia ha	Rodzaje upraw w ha						Czysty do- chód grunt. mk.
			roli	łąk	pastw.	lasów	nieuż. podw.	wód	
Szczupliny	} p. k. Gralewo	86	75	10	—	1	—	299	
„		648	420	73	10	—	18	127	2345
Tuczki	p. k. Gralewo	496	248	100	—	68	6	74	—
Turza Mała	p. k. Płośnica	1361	759	250	—	225	127	—	4128
Turza Wielka	} p. Gralewo k. Turza Wielka	318	285	20	—	5	8	—	1144
„		72	37	1	1	2	33	—	189
„		63	44	2	1	1	15	—	183
„		58	—	—	—	—	—	—	155
„		66	51	1	1	—	13	—	210
„		438	396	17	15	8	2	—	1394
„		280	—	—	—	—	—	—	1115
Uzdowo	} p. k. Uzdówo	60	57	1	—	—	2	—	228
„		62	53	2	—	—	7	—	317
„		92	—	—	—	—	—	—	498
„		74	—	—	—	—	—	—	345
„		196	146	19	—	—	20	11	933
Wądryń	} p. k. Gralewo	79	74	3	—	—	2	—	321
„		255	166	62	—	25	2	—	—
Wesołowo	p. k. Gralewo	255	166	62	—	25	2	—	—
Wierzbowo	} p. k. Narzym.	108	82	14	4	—	8	—	467
„		306	266	18	8	9	5	—	1569

Właściciel (nazwisko i imię)	I. Dzierżawca II. Zarządca	Przemysł rolny, hodowla	U w a g i
Laurien Emilja	—	—	
Pankowski Włodzimierz	—	gorzelnia	
Kapsa Stanisław	—	gorzelnia	
Oehlich Herbert	—	gorzelnia, mleczarnia obora zarodowa bydła czarno- srok. nizin,	
Bayer Walter	—	—	
Libuda Adam	—	—	
Sontopski Adolf	—	—	
Stern Oskar	—	—	
Willamowski Otto	—	—	
Zakrzewski Wilhelm	—	gorzelnia,	
Bogdański Tadeusz	—	—	
Długokiński Wilhelm	—	—	
Willamowski Jan	—	—	
Skarb Państwa (Zarz. Dóbr Państw.)	—	—	
Gmina kościelna	—	—	
Krasprowicz Franciszek	—	cegielnia	
Schulz Richard	—	—	
Dr. Łęcki Stanisław	—	cegielnia	
Jebram Wilhelm	—	—	
Reitzig Ferdynand	—	—	

Nazwa majątku	p. (poczta) k. (stacja kolejowa)	Ogólna po- wierzchnia ha	Rodzaje upraw w ha						Czysty do- chód grunt. mk.
			roli	łąk	pastw.	lasów	nieuż. podw.	wód	
Wilamowo	p. k. Działdowo	264	233	35	4	5	2	1	—
"		170	141	25	4	—	—	—	799
Wysoka)	56	33	13	5	—	5	—	294
"		56	38	9	4	—	5	—	298
"	p. k. Działdowo	85	42	—	—	—	—	—	580
"		56	36	15	1	—	4	—	272
"		69	31	15	9	—	14	—	277
"		52	—	—	—	—	—	—	278
"		116	58	13	20	—	25	—	313
Zakrzewo		p. k. Działdowo	76	65	1	6	—	4	—
"	50		36	3	5	—	6	—	161
Żabiny	p. k. Gralewo	190	169	10	—	4	3	4	666
"		351	—	—	—	—	—	—	918

Właściciel (nazwisko i imię)	I. Dzierżawca II; Zarządca	Przemysł rolny, hodowca	U w a g i
Magdaliński Karol	—	gorzelnia	
Teske Gustaw	—	—	
Dalkowski Karol	—	—	
Kłos Franciszek	—	—	
Miesikowska Marjanna	—	—	
Plewka Emil	—	—	
Rokitzki Hermann	—	—	
Sowa Jan	—	—	
Schneider August	—	—	
Eskerski Otto	—	—	
Rypka Wilhelm	—	—	
Halig Zbigniew	—	—	
Redmann Herta	—	—	

POWIAT GNIEW.

Nazwa majątku	p. (poczta) k. (stacja kolejowa)	Ogólna po- wierzchnia ha	Rodzaje upraw w ha						Czysty do- chód grunt. mk.
			roli	łąk	pastw.	lasów	nieuż. podw.	wód	
Aplinki	p. k. Opalenie	66	—	—	—	—	—	—	568
Bielsk	p. k. Pelplin	509	—	—	—	—	—	—	6980
Brody	p. Gniew k. Brody	440	—	—	—	—	—	—	6425
„		393	—	—	—	—	—	—	296
Brodzkie Młyny	p. Gniew k. Brodzk. Młyny	156	102	14	9	26	5	—	1379
Cieple	p. k. Gniew	88	81	5	—	—	2	—	1478
„		359	239	10	40	15	55	—	5817
„		95	81	2	10	—	1	1	1331
Cierpice	p. k. Gniew	495	423	22	—	—	50	—	10797
Dąbrówka	p. k. Mała Karczma	104	94	6	3	—	1	—	835
Dębowo	p. k. Mała Karczma	2735	118	44	—	2524	34	15	11118
Dzierżążno	p. k. Morzeszczyn	124	—	—	—	—	—	—	1565
„		85	—	—	—	—	—	—	1232
„		140	124	6	4	—	6	—	—
„		101	83	9	5	—	4	—	909
Frąca	p. Frąca k. Twardagóra	840	—	—	—	—	—	—	10080
Gniew	p. k. Gniew	80	77	1	—	—	2	—	1782
„		123	—	—	—	—	—	—	399

Właściciel (nazwisko i imię)	I. Dzierżawca II. Zarządca	Przemysł rolny. hodowla	U w a g i
Diebig Georg	—	—	
Sterz Leon	—	—	
Skarb Państwa (Zarz. Dóbr. Państw.)	I. Kayzer Jan	gorzelnia, hod. trzody chlewnej Yorkshire, zarodowa obora bydlaczarno- srok. niz.	
Skarb Państwa (Zarz. Lasów Państw.)	—	—	
Czarnowski Franciszek	—	—	
Fiebelkorn Arno	—	—	
Fiebelkorn Kurt	—	—	
Weltershaus Ryszard	—	—	
Konkolewski Wiktor	—	obora zarod. bydla czarno- srok. niz.	
Blumberg Adolf	—	—	
Skarb Państwa (Zarz. Lasów Państw.)	—	—	
Chmielewski Julian	—	—	
Kacki Franciszek	—	—	
Nagórski Alojzy	—	—	
Gmina kość. kat. w Dzierżążnie	—	—	
v. Conrad Adalbert	—	cegielnia, obora za- rodowa bydla czar- no-srok. niz.	
Anspach Erich	—	—	
Gmina kość. kat. w Gniewie	—	—	

Właściciel (nazwisko i imię)	I. Dzierżawca II. Zarządca	Przemysł rolny, hodowla	U w a g i
Gmina kość. kat. w Gniewie (Szpital)	—	—	
Czarnowski Feliks	—	—	
Janca Franciszek	—	—	
Niklewski Aleksander	—	—	
Rogaczewski Albert	—	—	
Thiel Bernard	—	—	
Witt Edith	—	—	
Ziehm Alfred	—	—	
Ziehm Eugen	—	—	
Proemmel Rudolf	—	mleczarnia	
Patzky Georg	—	hodowla trzody chlewnej York- shir, obora zarodow. bydła czarno- srok. nizin	
Rozkwitalska Marjanna	—	—	
Stammer Artur	—	—	
Nagórski Jan	—	—	
Ossowski Antoni	—	—	
Wiebe Emil	—	—	
Plehn Arnold	—	gorzelnia, ho- dowla trzody chlewnej York- shire, zarodowa obora bydła czarno-srok. niz.	

Nazwa majątku	p. (poczt) k. (stacja kolejowa)	Ogólna po- wierzchnia ha	Rodzaje upraw w ha						Czysty do- chód grunt. mk.
			roli	łąk	pastw.	lasów	nieuż. podw.	wód	
Kościelnia Jania	} p. Czerwińsk k. Stara Jania	59	55	2	—	—	2	—	1202
Kotło	p. k. Gniew	60	57	—	2	—	1	—	1658
Kozielec	} p. Nowe k. Twardagóra	600	446	30	50	26	40	8	8059
Kuchnia	} p. W. Walichnowy k. Pelplin	199	178	10	3	—	7	1	4835
„		154	—	—	—	—	—	—	1431
Kursztyn		198	195	—	—	—	2	1	3453
„	} p. k. Pelplin	200	176	9	2	4	5	4	4020
Lalkowy		55	41	4	3	—	7	—	508
„	} p. k. Czerwińsk	559	—	—	—	—	—	—	7329
„		70	56	6	—	—	8	—	780
Leśnia-Jania	} p. Czerwińsk k. Stara Jania	811	461	53	48	245	2	2	8295
Lignowy		125	—	—	—	—	—	—	2952
„		64	63	—	—	—	1	—	1557
„		120	—	—	—	—	—	—	2781
„ I	} p. k. Pelplin	268	251	8	8	—	1	—	7295
„ II		233	205	5	6	1	16	—	6395
„ III		231	192	10	11	—	17	1	6213

Właściciel (nazwisko i imię)	I, Dzierżawca II. Zarządca	Przemysł rolny, hodowla	Uwagi
Gmina kość. kat. w Kość. Jani	—	—	
Wittstock Alfons	—	—	
Skarb Państwa (Zarz. Dóbr Państw.)	I. Kłoś Józef	gorzelnia	
Ziehm Ryszard	—	—	
Wanfried Margarethe	—	—	
Leśniewski Władysław	—	obora zarodowa bydła czarno- srok. niz.	
Skarb Państwa (Zarz. Dóbr Państw.)	I. Kayzer Antoni	obora zarodowa bydła czarno- srok. niz.	
Firyn Józef	—	gorzelnia	
v. Conrad Herbert	—	gorzelnia	
Gmina kość. kat. w Lalkowach	—	—	
v. Rabe Oskar	—	—	
Lindau W.	—	—	
Gmina kość. kat. w Lignowach	—	—	
Senkpeil Artur	—	—	
Skarb Państwa (Zarz. Dóbr Państw.)	I. Czarnecki Stefan	obora zarodowa bydła czarno- srok. niz.	
Skarb Państwa (Zarz. Dóbr Państw.)	I. Błażek Franc.	obora zarodowa bydła czoran- srok. niz.	
Skarb Państwa (Zarz. Dóbr Państw.)	I. Wojnowski Apolinary		

Nazwa majątku	p. (poczta) k. (stacja kolejowa)	Ogólna po- wierzchnia ha	Rodzaje upraw w ha						Czysty do- chód grunt. mk.
			roli	łąk	pastw.	lasów	nieuż. podw.	wód	
Lignowy	p. k. Pelplin	143	115	5	8	—	15	—	3471
"		101	—	—	—	—	—	—	2320
Lipiagóra	p. k. Barłozno	699	409	109	103	45	1	2	3245
"		62	59	—	—	—	3	—	205
Małe Gronowo	p. k. Gniew	65	—	—	—	—	—	—	1516
" "		129	102	10	10	—	7	—	2544
Międzyłęź	p. W. Walichnowy k. Pelplin	80	67	11	—	—	2	—	2304
" (Nowy)		145	123	—	18	—	4	—	3921
"	p. k. Gniew	210	165	15	25	—	5	—	—
"		165	121	—	40	—	4	—	—
M. Pólko	p. k. Czerwińsk	121	103	10	—	—	8	—	—
M. Walichnowy		121	108	—	8	—	5	—	—
" " .	p. W. Walichnowy k. Pelplin	94	64	13	14	—	5	—	1739
" "		124	100	7	12	—	5	—	—
M. Wyremby	p. k. Czerwińsk	240	221	15	—	1	1	2	2011

Właściciel (nazwisko i imię)	I. Dzierżawca II. Zarządca	Przemysł rolny, hodowla	Uwagi
Skarb Państwa (Okr. Urz. Ziemiński)	II. Lüttermann	—	
Ulrich	—	hodowla trzody chlewnej Yorkshire	
Barnbeck Ernst	—	—	
Frost Paweł	—	—	
Dirksen Ferdinand	—	—	
Ziehm Ryszard	—	—	
Bonus Kurt	—	obora zarodowa bydła czarno- srok. niz.	
Dirksen Johann	—	hodowla konia szlach. półkrwi	
Dirksen Johann	—	—	
Kröhling Maks	—	—	
Kohnert Henryk	—	—	
Brück Ryszard	—	hodowla konia szlach. półkrwi, obora zarodowa bydła czarno- srok. niz.	
Tgahrt Franciszek	—	hodowla trzody chlewnej York- shire, obora zarodowa bydła czarno- srok. niz.	
Tgahrt Johann	—	—	
Skarb Państwa (Zarz. Dóbr Państw.)	I. Łukomski Franc.	obora zarodowa bydła czarno- srok. niz.	

Nazwa majątku	p. (pocztą) k. (stacja kolejowa)	Ogólna po- wierzchnia ha	Rodzaje upraw w ha						Czysty do- chód grunt. mk.
			roli	łąk	pastw.	lasów	nieuż. podw.	wód	
Milewko	p. k. Twardagóra	65	42	8	11	—	4	—	623
"		320	—	—	—	—	—	—	2928
Nowe Lignowy	p. k. Gniew	191	152	6	17	7	4	5	1333
Opalenie	p. k. Opalenie	139	—	—	—	—	—	—	1032
Ostrowite	p. k. Czerwińsk	697	421	130	—	31	55	60	8418
Piaseczno	p. Piaseczno k. M. Karczma	76	72	2	—	—	2	—	1174
"		96	93	1	—	—	2	—	1971
"		111	106	3	—	—	2	—	1793
"		171	154	3	—	—	14	—	3062
Pieniążkowo	p. k. Czerwińsk	92	90	—	—	—	2	—	909
Rakowiec	p. k. Mała Karczma	71	61	2	—	—	8	—	628
"		315	265	10	—	15	—	25	3037
Rudno	p. k. Pelplin	133	109	10	—	—	14	—	3852
"		74	59	6	—	—	9	—	2337
"		79	73	2	—	—	4	—	2252
"		90	78	4	—	—	8	—	2553
"		207	—	—	—	—	—	—	5737
"		123	105	6	—	—	12	—	3632
" (pole)		169	163	3	—	—	3	—	4803

Właściciel (nazwisko i imię)	I. Dzierżawca II: Zarządca	Przemysł rolny, hodowla	Uwagi
Pietrzycki Władysław	—	—	
Skarb Państwa (Okr. Urz. Ziemi)	II. Plawkiewicz Arnold	—	
Dirksen Otto	—	—	
Skarb Państwa (Okr. Urz. Ziemi)	—	—	
Skarb Państwa (Zarz. Dóbr Państw.)	I. Halagiera Józef	—	
Kłós Józef	—	—	
Gmina kość. kat. w Piasecznie	I. Niklewski Franciszek	gorzelnia	
Olszewski Aleksander	—	—	
Raabe Czesław	—	—	
Gmina kość. kat. w Pieniążkowie	—	—	
Janca Józef	—	—	
Skarb Państwa (Zarz. Dóbr Państw.)	I. Rezmer Jan	—	
Kaedler Hermann	—	—	
Kiep Maks	—	—	
Robitzek W.	—	—	
Strehlke Artur	—	—	
Strehlke Ryszard	—	—	
Wiens Jan	—	—	
Skarb Państwa (Zarz. Dóbr Państw.)	I. Zieliński Klemens	hodowla trzody chlewnej York- shire, obora za- rodowa bydła czarno-srok. niz.	


Nazwa majątku	p. (poczta) k. (stacja kolejowa)	Ogólna po- wierzchnia ha	Rodzaje upraw w ha					Czysty do- chód grunt. mk.	
			roli	łąk	pastw.	lasów	nieuż. podw.		wód
Rynkówka	p. k. Czerwińsk	85	39	7	25	—	14	—	589
„		657	530	55	—	54	8	10	8070
Smarzewo	p. k. Czerwińsk	757	—	—	—	—	—	—	8820
Smętowo	p. k. Smętowo	356	324	4	—	25	3	—	4843
Smętówko	p. k. Czerwińsk	306	—	—	—	—	—	—	5084
Stara Jania	p. Kość. Jania k. Stara Jania	1824	—	—	—	—	—	—	15411
Stary Międzyłęż	p. W. Walichnowy k. Pelplin	130	—	—	—	—	—	—	3111
Szprudowo	p. k. Gniew	56	51	2	—	—	3	—	1143
„		85	72	4	7	—	2	—	1698
„		94	86	1	2	—	5	—	2027
„		91	88	1	—	—	2	—	1892
„		177	161	8	—	—	8	—	3105
Tymawa		87	—	—	—	—	—	—	1242
„	58	46	2	—	—	10	—	492	
„	p. k. Gniew	66	54	4	—	—	8	—	612
„		60	52	—	6	—	2	—	546
„		103	97	8	—	—	8	—	981

Właściciel (nazwisko i imię)	I. Dzierżawca II. Zarządca	Przemysł rolny. hodowla	U w a g i
Domachowski Maks	—	—	
v. Plehn Juljusz	—	gorzelnia	
v. Kries Siegfried	—	gorzel. mlecz.	
Skarb Państwa (Zarz. Dóbr Państw.)	I. Czarnowski Leon	—	
Ziehm Artur	—	—	
Kurtius Karol	—	gorzelnia, obora zarodowa bydła czarno- srok. niz.	
Dirksen Konrad	—	obora zarodowa bydła czarno srok. niz.	
Hinz Oskar	—	—	
Kraska Edgard	—	—	
Mania Emma	—	—	
Piotrowski Juljusz	—	obora zarodowa bydła czarno srok. niz.	
Skarb Państwa (Okr. Urz. Ziemski)	I. Kraska Oskar	—	
Binerowski Bruno	—	—	
Dłużewski Franciszek	—	—	
Gogołkiewicz Marjan	—	—	
Kłos Franciszek	—	—	
Gmina kość kat. w Tymawie	—	—	

Właściciel (nazwisko i imię)	I. Dzierżawca II. Zarządca	Przemysł rolny, hodowla	Uwagi
Raabe Czesław	—	—	
Szulc Władysław	—	—	
Gmina kość. kat. w Garcu	—	—	
Hacker Eliza	—	—	
Kopenhagen Adolf	—	—	
Moeller Erich	—	—	
Nau Julian	—	—	
Stefański Fryderyk	—	—	
Bonus Fryderyk	—	—	
Richter Maks]	—	—	
Unkrieg Werner	—	—	
Gmina kość. kat. w Wałichnowie	I. Błażek Franc.	—	
Dirksen Erich	—	—	
Goertz Alfred	—	—	
Geschke Albert	—	—	
Wiebe Otto	—	—	
Wiens Emil	—	hodowla konja szlach. półkrwi	

Nazwa majątku	p. (poczta) k. (stacja kolejowa)	Ogólna po- wierzchnia ha	Rodzaje upraw w ha						Czysty do- chód grunt. mk.
			roli	łąk	pastw.	lasów	nieuż. podw.	wód	
Włosiennica	p. k. Twardagóra	64	53	—	—	—	11	—	355
„		84	71	—	—	—	13	—	226
„		78	72	—	—	—	6	—	587
Wyremby	p. k. Czerwińsk	265	190	36	5	15	4	15	1634

Właściciel (nazwisko i imię)	I Dzierżawca II Zarządca	Przemysł rolny, hodowla	Uwagi
Pusch Olga	—	—	
Raduński Józef	—	—	
Raduński Władysław	—	—	
Skarb Państwa (Zarz. Dóbr Państw.)	I. Kąkolewski Stanisław	—	



POWIAT GRUDZIĄDZ.

Powiat Grudziądz

Nazwa majątku	p. (poczta) k. (stacja kolejowa)	Ogólna po- wierzchnia ha	Rodzaje upraw w ha						Czysty do- chód grunt. mk.
			roli	łąk	pastw.	lasów	nieuż. podw.	wód	
Annaberg	p. Gruta k. Melno	436	402	14	7	5	7	1	5835
Białobłoty	p. k. Bursztynowo	447	425	15	—	—	6	1	7182
Białochowo	p. k. Rogoźno	1504	1113	59	—	321	—	11	14420
"		63	41	—	10	—	12	—	424
"		91	—	—	—	—	—	—	441
Bliżno	p. k. Burszty- nowo	89	74	5	6	—	4	—	1155
"		80	72	2	—	—	6	—	1352
Blizinko	p. k. Bursztynowo	570	365	47	104	4	16	34	6387
Bogdanki	p. k. Łasin	270	216	25	3	18	6	2	4088
Buchwałd	p. Jabłonowo k. Buchwałd	202	—	—	—	—	—	—	1799
"		77	68	—	—	—	9	—	891
"		52	41	2	—	—	9	—	496
Bukowiec	p. Rogoźno zam.	74	69	3	—	—	2	—	1120
"	k. Łasin	88	76	10	—	—	2	—	—
Bursztynowo	p. k. Burszty- nowo	57	52	3	—	—	2	—	—
"		62	50	10	—	—	2	—	1085

Właściciel (nazwisko i imię)	I. Dzierżawca II. Zarządca	Przemysł rolny, hodowla	Uwagi
Wannow Olga	—	hodowla konia szlach. półkrwi, hodowla bydła czarno-srok. niz.	
Narzyński Tadeusz	I. Ossowski	hodowla konia szlach. półkrwi hodowla bydła czarno-srok. niz.	
v. Falkenhayn Georg	—	gorzelnia, ho- dowla konia szlach. półkrwi	
Glawe Otto	—	—	
Ziep Gustav	—	—	
Jungklass August	—	—	
Henke Robert	—	—	
Skarb Państwa (Okr. Urz. Ziemski)	—	—	
Laudien Kurt	—	hodowla trzody chlewnej, uszl. rasy krajowej, hodowla bydła czarno-srok. niz.	
Skarb Państwa (Okr. Urz. Ziemski)	—	—	
Tylmann Gustaw	—	—	
Templin Gustaw	—	—	
Kuziński Piotr	—	—	
Kuca Bernard	—	—	
Kruse Maks	—	—	
Gmina kościelna kat. w Rywałdzie	I. Guczalska Rozalja	—	

Nazwa majątku	p. (poczt) k. (stacja kolejowa)	Ogólna po- wierzchnia ha	Rodzaje upraw w ha						Czysty do- chód grunt. mk.	
			roli	łąk	pastw.	lasów	nieuż. pódw.	wód		
Czczewo	p. Radzyn k. Mełno	336	273	52	5	2	4	—	7258	
Dąbrówka	}	60	36	11	2	—	11	—	355	
"		52	46	1	—	—	5	—	642	
"		p. k. Nicwałd	59	55	1	—	—	3	—	—
"		118	81	5	—	—	28	4	1247	
"		126	116	3	3	3	1	—	1660	
Dębiniec	p. Dębiniec k. Buchwałd	603	542	22	13	15	6	5	15457	
Dusocin	}	50	44	4	—	—	2	—	514	
"		p. Dębiniec k. Mełno	145	135	8	—	—	1	1	1807
Folwark pod Radzynom	p. Dusocin k. Gardeja	211	188	20	—	—	2	1	—	
Gawłowice	p. Radzyn k. Mełno	406	371	10	—	—	9	16	7322	
Goczalki	p. k. Plesowo	423	309	90	—	10	14	—	6149	
Gołębiewo	}	53	43	7	—	—	3	—	1089	
"		p. Rywałd szlach.	120	108	7	—	—	5	—	1658
"		k. Linowo	65	—	1	3	—	11	—	802
"		143	133	9	—	—	1	—	2772	
Gołębiewko	p. k. Boguszewo	340	296	28	2	8	8	—	7564	

Właściciel (nazwisko i imię)	I. Dzierżawca II. Zarządca	Przemysł rolny, hodowla	Uwagi
Skarb Państwa (Zarz. Dóbr Państw.)	I. Rozwadowski K.	—	
Ciechowski Feliks	—	—	
Goryński Józef	—	—	
Misiewicz Miecz.	—	—	
Gmina kość. kat.	I. Omieczynski J.	—	
Temme Hans	—	—	
Donimirski Bolesław	—	cegielnia	
Kummer Ferdynand	—	—	
Schulz Jerzy	—	—	
Skarb Państwa (Ok. Urz. Ziem.)	—	—	
Gniewosz Stefanja	—	—	
Skarb Państwa (Okr. Urz. Ziem.)	—	mleczar. parowa	
Baetke Richard	—	—	
Duchnowski Wład.	—	—	
Lipecki Anastazy	—	—	
Skarb Państwa (Zarz. Dóbr Państw.)	I. Miryński Stan.	hodowla bydła czarno-srok. niz.	
Skarb Państwa (Zarz. Dóbr Państw.)	I. Wyganowski Tad.	hodowla bydła czarno-srok. niz.	

Nazwa majątku	p. (pocza) k. (stacja kolejowa)	Ogólna po- wierzchnia ha	Rodzaje upraw w ha						Czysty do- chód grunt. mk.
			roli	łąk	pastw.	lasów	nieuż. podw.	wód	
Gordonowo (Wydrzno)	p. k. Wydrzno	168	158	5	—	—	5	—	1811
Grabowiec	p. k. Nicwałd	59	54	1	1	—	3	—	612
„		67	59	5	—	—	3	—	908
Gać	p. k. Grudziądz	58	44	13	—	—	1	—	—
Gruta	p. Gruta k. Melno	631	502	34	7	—	8	80	10481
„		60	43	4	10	—	3	—	1176
„		55	46	1	6	—	2	—	930
„		76	—	—	—	—	—	—	1695
„		55	45	3	—	—	7	—	735
Gubiny	p. Rogoźno wieś k. Gardeja	320	247	15	22	34	1	7	2638
„		103	—	—	—	—	—	—	826
Jamy	p. k. Gardeja	4071	200	70	—	3748	40	13	23000
Jankowice	p. k. Łasin	99	82	12	—	—	5	—	1704
Kalmuzy	p. k. Gardeja	176	79	—	—	—	97	—	1110
Karolewo	p. Lisnowo k. Szarnoś	235	203	15	2	9	5	—	2879
Kitnówko	p. k. Bursztynowo	219	—	—	—	—	—	—	4002
Kitnowo	p. k. Boguszewo	418	349	23	—	1	3	42	8078

Właściciel (nazwisko i imię)	I. Dzierżawca II. Zarządca	Przemysł rolny, hodowla	U w a g i
Skarb Państwa (Zarz. Dóbr Państw.)	I. Jacuński Antoni	dogielnia hodowla bydła czarno-srok.niż.	
Felski Artur	—	—	
Besser Aug.	—	—	
Franz Herbert	—	—	
v. Bieler Wilhelm	—	—	
Giżycka Władysława	—	—	
Piotrowski Bolesław	—	—	
Gmina kość. kat. w Grucie	—	—	
Ziętarski Anastazy	—	—	
Orlovius Konrad	—	suszarnia ziem- niaków	
Gmina kość. kat.	—	—	
Skarb Państwa (Zarz. Las. Państw.)	—	—	
Gmina kość. kat. w Szywałdzie	I. Makowski Woj.	—	
Froese Walter	—	tartak parowy	
Skarb Państwa (Zarz. Dóbr Państw.)	I. Piechnow Fryd.	hodowla konia szlach. półkrwi hodowla trzody chlewnej uszl. rasy krajowej	
Łyskowski Józef	—	owczarnia klas. p. kontr. P. I. R, Merino - Precoce	
Müller Elise	—	fabryka przero- bu owoców	

Nazwa majątku	p. (poczta k. (stacja kolejowa)	Ogólna po- wierzchnia ha	Rodzaje upraw w ha						Czysty do- chód grunt. mk.
			roli	łąk	pastw.	lasów	nieuż. podw.	wód	
Kłódka młyn	p. k. Owczarki	131	90	14	—	25	1	1	1467
Kuntersztyn	p. k. Grudziądz	104	—	—	—	—	—	—	3665
Łasin	p. k. Łasin	70	62	4	—	—	4	—	892
"		62	54	5	2	—	1	—	1218
"		61	39	9	11	—	2	—	—
"		118	75	35	—	—	—	8	2233
"		206	—	—	—	—	—	—	913
"		64	54	8	—	—	2	—	—
Łasinka	p. Plesewo k. Zawda	209	156	5	13	7	28	—	1 55
Łopatki polskie	p. Rywałd k. Bursztynowó	77	68	5	—	—	4	—	1287
" "		60	51	8	—	—	1	—	739
Łysakowo	p. k. Owczarki	115	114	—	—	—	1	—	1441
Linowo	p. k. Linowo	56	47	8	—	—	1	—	848
"		59	56	1	—	—	2	—	884
"		110	98	10	—	—	2	—	2130
Linówko	p. k. Linówko	595	543	34	—	7	9	2	10234
Lisiekąty	p. k. Owczarki	124	94	12	9	—	9	—	734
"		86	60	4	5	6	11	—	476
"		73	49	11	4	6	3	—	491
Lisnowo	p. Lisnowo k. Szarnoś	78	65	12	—	—	1	—	1041
Lisnowo Zamek		702	421	65	—	150	5	61	8227

Właściciel (nazwisko i imię)	I. Dzierżawca II. Zarządca	Przemysł rolny, hodowca	Uwagi
Fredenhagen Ferdynand	—	—	
Skarb Państwa (Okr. Urz. Ziemi)	—	—	
Goryńska	—	—	
Majewski Roch	—	—	
} Gmina kośc. kat. w Łasinie	I. Grudziński Wiktor	—	
	I. Majewski Br.	—	
Miasto Łasin	I. Majewski Br.	—	
Rutkowski Antoni	—	—	
Knoll Edmund	—	—	
Gmina kośc. kat.	—	—	
Chmielewski Aleksander	—	—	
Gmina kośc. kat. w Grudziądzu	I. Kulerski Franc.	—	
Kühn Christian	—	—	
Nickel Otto	—	—	
Gmina kośc. kat.	—	—	
v. Bieler Eugen	—	—	
Heidelberger Paweł	—	—	
Kohls Friedrich	—	—	
Kohls Gustaw	—	—	
Gmina kośc. ew. w Lisnowie	—	—	
Schulemann Paweł	—	owczarnia. za- rodowa Merino Precos	

Nazwa majątku	p. (poczta) k. (stacja kolejowa)	Ogólna po- wierzchnia ha	Rodzaje upraw w ha						Czysty do- chód grunt. mk.
			roli	łąk	pastw.	lasów	nieuż. podw.	wód	
Lniska Małe	p. k. Grudziądz	345	338	3	—	—	2	2	4810
Ludwichowo	p. k. Grudziądz	85	75	8	—	—	2	—	1498
Mamsza	p. Radzyn k. Mełno	208	—	—	—	—	—	—	1179
Mazanki		194	183	3	—	—	8	—	2694
Mełno	p. k. Mełno	909	552	71	25	66	14	181	17487
Mędrzyce	p. k. Szarność	414	383	31	—	—	—	—	7103
Mokre	p. Grudziądz k. Owczarki	80	59	9	5	3	4	—	1185
"		125	92	30	—	2	1	—	2107
"		99	73	22	1	—	3	—	1243
"		55	38	5	4	3	5	—	324
"		81	54	10	4	4	9	—	938
Nicwałd		185	169	10	—	—	5	1	3313
"	59	—	—	—	—	—	—	926	
"	71	52	1	17	—	1	—	—	
"	p. k. Nicwałd	234	209	20	—	—	4	1	4134
"	93	87	4	—	—	2	—	1542	
"	51	—	—	—	—	—	—	851	
Nogat	p. k. Wydrzno	152	22	—	—	—	130	—	498
Nowawieś	p. k. Grudziądz	104	66	14	—	—	24	—	1251

Właściciel (nazwisko i imię)	I. Dzierżawca II. Zarządca	Przemysł rolny. hodowla	U w a g i
Klettner Eugen	—	—	
Schulz Karol	—	—	
Sikorska Antonina	—	mleczarnia młyn wodny	
Rozwadowski Franciszek	—	hodowla bydła czarno-srok. niz.	
v. Bieler Emil	—	hodowla bydła czarno-srok. niz, gorzel., cukrow. hodowla konia szlach. półkrwi	
Paul Richard	—	młyn wodny	
Block Maks	—	—	
Horst Willy	—	—	
Gmina kośc. kat.	—	—	
Schielke Wilhelm	—	—	
Ziep Gustaw	—	—	
Frobenius Bruno	—	—	
Klettner Eugen	—	—	
Liedke Franciszek	—	—	
Meier Emil	—	—	
Bitzner Maks	—	—	
Temme Hans	—	—	
Gmina Nogat	—	—	
Hempelmann Bernard	—	—	

Nazwa majątku	p. (poczta) k. (stacja kolejowa)	Ogólna po- wierzchnia ha	Rodzaje upraw w ha						Czysty do- chód grunt. mk.
			roli	łąk	pastw.	lasów	nieuż. podw.	wód	
Nowawieś		122	86	25	—	—	10	1	2069
"	p. k. Grudziądz	86	62	23	—	—	1	—	1819
"		60	45	12	—	—	3	—	1470
Nowe Jankowice	p. k. Łasin	733	628	45	20	20	19	1	9677
Nowe Mosty	p. k. Łasin	102	75	3	9	—	15	—	1493
Nowydwór		93	87	1	—	—	5	—	2075
"	p. Radzyn	86	80	3	—	—	3	—	1444
"	k. Melno	51	—	—	—	—	—	—	758
"		67	61	3	—	—	3	—	1209
Nowy Młyn	p. k. Jabłonowo	208	151	38	—	8	6	5	2640
Ckonin		65	62	3	—	—	—	—	1251
"	p. Okonin	112	98	4	—	—	10	—	—
"	k. Melno	98	89	4	—	—	5	—	1435
"		107	96	5	—	—	6	—	—
Orle	p. Słup k. Melno	1095	686	13	5	344	20	27	14967
Osówko	p. k. Plesewo	236	188	37	—	7	3	1	3220
Owczarki	p. k. Owczarki	56	42	8	5	—	1	—	920
Parsk	p. k. Grudziądz	59	42	6	—	—	11	—	672

Właściciel (nazwisko i imię)	I. Dzierżawca II. Zarządca	Przemysł rolny, hodowla	Uwagi
Hintzler Alwin	—	—	
Küchen Erwin	—	—	
Ziebarth Otto	—	—	
v. Koerber Nordewin	—	mlecz. cegielnia hodowla [konia] szlach. półkwi hodowla bydła czarno-srok niz.	
Plitt Marjanna	—	—	
Jankowski Ignacy	—	—	
Plitt Konstanty	—	—	
Hennig Heinrich	—	—	
Żakowski Stanisław	—	—	
Konrad Hermann	—	młyn wodny	
Drożdowski Juljan	—	—	
Lipski Władysław	—	—	
Gmina kość. kat. w Okoninie	I. Felski Stanisław	—	
Thimm Herrmann	—	—	
Chomse Otto	—	gorzel. cegiel.	
Wilhelm Karol	—	mleczarnia	
Wege Artur	—	—	
Stümmer Ewald	—	—	

Nazwa majątku	p. (poczta) k. (stacja kolejowa)	Ogólna po- wierzchnia ha	Rodzaje upraw w ha						Czysty do- chód grunt. mk.
			roli	łąk	pastw.	lasów	nieuż. podw.	wód	
Partęciny		54	42	3	5	—	4	—	744
"	p. Lisnowo k. Szarność	67	38	—	26	—	3	—	1189
"		68	—	—	—	—	—	—	812
Przęstawice (dom.)	p. k. Szarność	487	366	32	—	87	—	—	7551
Płemięta		139	132	5	—	—	2	—	3132
"	p. Radzyn k. Melno	147	135	10	—	—	2	—	3137
"		125	115	5	—	—	5	—	2884
"		105	92	4	—	—	4	—	2538
Pokrzywno	p. k. Nicwałd	640	454	54	2	97	28	5	11210
Radzyn (Fijewo)		634	416	54	22	—	16	128	14247
" (Wymysłowo)	p. Radzyn k. Melno	184	155	27	—	—	—	2	4435
"		77	74	2	—	—	1	—	1071
"		59	51	3	4	—	1	—	911
"		75	—	—	—	—	—	—	1614
Ramatki	p. k. Melno	557	514	31	—	—	12	—	7485
Rogoźno wieś		55	51	3	—	—	1	—	—
" "	p. k. Rogoźno	106	93	3	—	1	8	1	1200
" "		87	75	5	—	—	7	—	1140
" "		65	—	—	—	—	—	—	961

Właściciel (nazwisko i imię)	I Dzierżawca II Zarządca	Przemysł rolny, hodowla	• Uwagi
Stoffermeyer Wilhelm	—	—	
Preuss Friedrich	—	—	
Gmina Partęciny	—	—	
Skarb Państwa (Zarz. Dóbr Państw.)	I. Czypicki Witold	cegielnia owczarnia klas. pod kontrolą P. I. R. Merino-Precos	
Asfahl Ida	—	—	
Paszota Józef	—	—	
Wardziński Franciszek	—	—	
Wiechmano Kurt	—	—	
Skarb Państwa (Zarz. Dóbr Państw.)	I. Osten-Sacken Magnus	gorzelnia	
Skarb Państwa (Zarz. Dóbr Państw.)	I. Wiechmann Kurt	hodowla konia zimno-krwist.	
Gmina kość. kat. w Radzynie	—	—	
Latoś Stanisław	—	—	
Rozwadowski Franciszek	—	—	
Wojciak Agnieszka	—	—	
v. Wannow Heinrich	—	—	
Zajączkowski Stefan	—	—	
Guziński Jan	—	—	
} Krzyżanowski Władysław	—	—	
	—	—	

Nazwa majątku	p. (poczta) k. (stacja kolejowa)	Ogólna po- wierzechnia ha	Rodzaje upraw w ha						Czysty do- chód grunt. mk.
			roli	łąk	pastw.	lasów	nieuż. podw.	wód	
Rogoźno wieś	p. k. Rogoźno	147	124	—	—	—	13	—	1418
" "		76	—	—	—	—	—	—	1013
Rogoźno zamek	p. k. Rogoźno	624	511	21	—	74	12	6	9608
Rudnik	p. k. Mniszek	230	—	—	—	—	—	—	1335
Rządź	p. k. Mniszek	102	—	—	—	—	102	—	316
"		468	291	43	38	25	51	20	4562
Rywałd	p. Rywałd k. Linowo	85	80	4	—	—	1	—	1865
"		63	54	7	—	—	2	—	1311
"		74	63	10	—	—	1	—	1632
Rychnowo	p. Świecie wieś k. Linowo	88	—	—	—	—	—	—	1776
"		56	43	1	7	—	5	—	909
"		77	70	5	—	—	2	—	879
"		58	—	—	—	—	—	—	1123
Sadowo	p. k. Grudziądz	243	149	20	—	70	3	1	2022
Salno	p. k. Melno	524	421	17	11	34	10	31	10630
Skarszewy	p. Dębiniec k. Melno	106	86	5	12	—	3	—	2138
"		80	52	5	5	7	11	—	613
"		127	—	—	—	—	—	—	1512
Skurgwy	p. k. Rogoźno	635	562	21	—	45	—	7	7489

Właściciel (nazwisko i imię)	I. Dzierżawca II. Zarządca	Przemysł rolny, hodowla	Uwagi
Paczkowski Teofil	—	—	
Gmina kośc. kat.	—	—	
Skarb Państwa (Zarz. Dóbr Państw.)	przymusowa adm. (Talaśka Antoni)	gorzelnia, hod trzody chlewnej uszl. rasy kraj. hodowla bydła czarno- srok. niz.	
Krahn Karol	—	—	
Albrechtswerke Tow. Akc.	—	—	
Meyeri Gelhorn tow. kup. w Gdańsku	—	gorzelnia, brow.	
Gmina kośc. kat.	—	—	
Jaranowski Teofil	—	—	
Wolf Karol	—	—	
Bomke Friedrich	—	—	
Paczkowski Juljan	—	—	
Łyskowski Józef	—	—	
Fischer Erich	—	—	
Gmina kośc. kat. w Grudziądzu	—	—	
Osman Walter	—	—	
Staeck Roman	—	—	
Dembek Franciszek	—	—	
Sikorska Antonina	—	—	
Skarb Państwa (Zarz. Dóbr Państw.)	I. Kulerski Franc.	gorzelnia,	

Nazwa majątku	p. (poczta) k. (stacja kolejowa)	Ogólna po- wierzchnia ha	Rodzaje upraw w ha						Czysty do- chód grunt. mk.
			roli	łąk	pastw.	lasów	nieuż. podw.	wód	
Słup wieś		83	78	5	—	—	2	—	1420
" "		111	82	3	20	—	6	—	1133
" "		76	72	3	—	—	1	—	858
" "	p. Słup wieś k. Melno	60	56	3	—	—	1	—	249
" "		88	—	—	—	—	—	—	1830
" "		71	52	3	—	—	16	—	511
" "		79	67	3	—	—	1	—	659
Słupski Młyn	p. Łasin k. Melno	195	166	20	5	—	3	1	2745
Sobótka	p. k. Rogoźno	128	120	—	—	—	8	—	1542
Stary Folwark	p. Okonin k. Melno	73	57	10	—	—	6	—	1079
" "		50	45	3	—	—	2	—	985
Stara Roda	p. Rywałd szl. k. Linowo	320	290	18	—	8	4	—	4164
Stanisławowo	p. k. Owczarki	70	—	—	—	—	—	—	488
Szarność	p. k. Szarność	453	330	20	—	50	—	53	5478
Szczepanki		80	57	—	3	10	10	—	708
" "	p. k. Łasin	80	—	—	—	—	—	—	989
" "		61	52	7	1	—	1	—	1101
Szczuplinki	p. Radzyn k. Melno	62	56	3	—	—	3	—	—
Szembruk	p. k. Szembruk	94	75	—	15	—	4	—	1120
" "		54	46	3	2	—	3	—	—

Właściciel (nazwisko i imię)	I. Dzierżawca II. Zarządca	Przemysł rolny, hodowla	U w a g i
Giese Oton	—	—	
Hollatz Jan	—	—	
Kleinschmidt Maks	—	—	
Ziętarski Jan	—	—	
Gmina kośc. kat.	—	—	
Robaczewski Jan	—	—	
Prietz Heinrich	—	—	
Rosanowski Erich	—	młyn wodny	
Parolitz Karol	—	—	
Stojke Jan	—	—	
Felske Maks	—	—	
Skarb Państwa (Okr. Urz. Ziem. v. Alvensleben-Schönborn	—	—	
Paul Richard	—	—	
Robaczewski Franc.	—	—	
Kuca Józef	—	—	
Plitt Jan	—	—	
Niklewicz Ksawery	—	—	
Gmina kośc. kat.	I. Serocki Tomasz	—	
Zawadzki Bernard	—	—	

Nazwa majątku	p. (poczt) k. (stacja kolejowa)	Ogólna po- wierzchnia ha	Rodzaje upraw w ha						Czysty do- chód grunt. mk.
			roli	łąk	pastw.	lasów	nieuż. podw.	wód	
Szembruk		77	7	—	—	—	—	70	—
„		83	68	5	—	—	10	—	—
„	p. k. Szembruk	68	64	1	—	—	2	1	1041
„		92	79	3	—	—	10	—	1060
„		69	62	6	—	—	1	—	854
Szembruczek		62	57	1	2	—	2	—	639
„	p. k. Szembruk	92	81	4	1	—	6	—	1536
„		53	45	5	—	—	3	—	712
Szonowo	p. k. Plesewo	406	338	52	—	—	16	—	6324
Szumitowo	p. Boguszewo k. Melno	436	284	81	15	—	16	40	7672
Szynwałd prob.	p. Szynwałd	119	99	16	2	—	2	—	2572
„ wieś	k. Świecie	117	60	1	—	—	56	—	1023
Święte		488	373	31	20	—	7	57	7319
„	p. k. Plesewo								
„		105	96	8	—	—	1	—	1922
Świecie folwark		368	297	50	—	15	5	1	4920
„ (młyn)	p. Świecie wieś k. Buchwałd	200	173	23	—	2	1	1	2658
„ wieś		59	42	5	—	—	12	—	420

Właściciel (nazwisko i imię)	I. Dzierżawca II. Zarządca	Przemysł rolny, hodowla	U w a g i
Thoms Karol	—	—	
Sonne Jan	—	—	
Kowalkowski Leon	—	—	
Kohls Alfred	—	—	
Falkenberg Aug. i Minna	—	—	
Kanuvischer Emil	—	—	
Nickel Hermann	—	—	
Templin Jakób	—	—	
Skarb Państwa (Zarz. Dóbr. Państ.)	I. Chełmicki Wład.	hodowla bydła czarno-srok. niz. hodowla trzody chlewnej uszl. rasy kraj.	
Skarb Państwa (Zarz. Dóbr. Państ.)	I. Sobociński Waw.	cegielnia	
Gmina kośc. kat. w Szynwaldzie	I. Zieliński Jan	—	
v. Koerber Irmgard	—	—	
Friese Otto	—	hodowla trzody chlewnej, uszl. rasy krajowej, hodowla bydła czarno-srok. niz.	
Gmina kośc. kat.	—	—	
Görtz Paweł Gerhard	—	—	
Giese Gustaw	—	młyn wodny i parowy	
Mietz Emil	—	—	


Powiat Grudziądz

Nazwa majątku	p. (pocztą k. (stacja kolejowa)	Ogólna po- po- wierzchnia ha	Różdaje upraw w ha					Czysty do- chód grunt. mk.	
			roli	łąk	pastw.	lasów	nieuż. podw.		wód
Świecie wieś		61	40	2	—	—	19	—	467
” ”	p. Świecie wieś k. Buchwałd	55	46	1	—	—	8	—	540
” ”		146	130	5	—	—	11	—	1401
Świerkocin	p. Grudziądz k. Owczarki	84	66	15	—	—	3	—	2100
Tarpno folwark	p. k. Grudziądz	553	424	64	—	18	19	28	14683
Tuszewo	p. k. Grudziądz	61	48	11	—	—	2	—	—
Turznice	p. Dębiniac k. Melno	918	603	100	25	174	10	6	10927
Węgrowo Polskie		755	570	15	—	150	20	—	7743
” Niem.	p. k. Grudziądz	59	41	5	8	—	5	—	—
Widlice	p. k. Szarność	311	290	20	—	1	—	—	4550
Wiewiórki		99	87	—	4	—	8	—	1350
”		56	52	3	—	—	1	—	1031
”	p. Wiewiórki k. Szarność	59	52	3	3	—	1	—	1111
”		75	74	1	—	—	—	—	1544
”		51	40	6	4	—	1	—	1022
Wielkie Lniska	p. k. Grudziądz	462	382	19	14	—	5	42	6634
Wielkie Szczepanki	p. k. Łasin	90	75	4	7	—	4	—	—
Wielka Tymawa	p. k. Plesewo	527	349	90	—	84	—	4	6507
” ”		423	—	—	—	—	—	—	2924
Wiktorowo	p. Dębiniac k. Melno	314	297	13	—	—	4	—	6756

Właściciel (nazwisko i imię)	I. Dzierżawca II. Zarządca	Przemysł rolny, hodowla	Uwagi
Templin Reinhold	—	—	
Słupski Władysław	—	—	
Wollmann Karol	—	—	
Nickel Paweł	—	—	
Skarb Państwa (Okr. Urz. Ziemski)	—	—	
Koelichen Zygmunt	—	—	
Skarb Państwa (Okr. Urz. Ziem.)	—	młyn wodny	
Temme Erich	—	gorzelnia	
Koelichen Kazim.	—	—	
Baetge	—	—	
Brösel Willi	—	—	
Stümmer Artur	—	—	
Kuban August i Hackenberger Paul	—	—	
Nass Fryderyk	—	—	
Winter Hugo	—	—	
v. Alvensleben-Schönborn	—	—	w gm. Stanisław 70 ha.
Gmina kość. kat.	I. Cichocki Franc.	—	
] Pieschel Ottilie	—	—	
Łosukowska Jadwiga	—	—	

Nazwa majątku	p. (poczta) k. (stacja kolejowa)	Ogólna po- wierzchnia ha	Rodzaje upraw w ha						Czysty do- chód grunt. mk.
			roli	łąk	pastw.	lasów	nieuż. podw.	wód	
Wydrzno	p. k. Wydrzno	530	455	70	—	—	—	5	9346
Wyszczekanka	p. k. Rogoźno	68	62	3	—	—	3	—	826
Zakrzewo	p. k. Mełno	428	367	22	5	10	22	2	5532
Zawda	p. k. Zawda	727	682	27	—	10	—	8	11177
Zelnowo	p. Dębiniec k. Mełno	64	56	—	3	—	5	—	1173
"		75	62	5	5	—	3	—	1565
"		50	35	3	10	—	2	—	1141
"		67	51	3	8	—	5	—	992
"		78	66	1	8	—	3	—	1015
Zielonagóra		p. Radzyn k. Mełno	95	71	5	16	—	3	—

Właściciel (nazwisko i imię)	I. Dzierżawca II. Zarządca	Przemysł rolny, hodowca	Uwagi
Skarb Państwa (Zarz. Dóbr. Państw.)	I. Mierzyński Jan	hodowla bydła czarno- srok. niz. hodowla trzody chlewnej uszl. rasy kraj.	
Bauman Artur	—	—	
v. Hennig Henryk	—	hodowla konia szlach. półkrwi,	
Skarb Państwa (Zarz. Dóbr. Państw.)	I. Staškiewicz Wincenty	hodowla trzody chlewnej uszl. rasy kraj. hodowla bydła czarno- srok. niz.	
Czajkowski Józef	—	—	
Czerwiński Albin	—	—	
Felski Andrzej	—	—	
Rosenfeld Alfred	—	—	
Schultz Fryderyk	—	—	
Żakowski Bernard	—	—	w Radzynie 36 ha



Nazwa miejscowości	Liczba domów	Liczba mieszkańców	Liczba gospodarstw			Liczba gospodarstw	Liczba gospodarstw
			rolne	innych	inne		
Babdot	97	57	7	16	—	—	—
Banino	148	154	10	10	—	—	—
"	140	113	10	8	—	—	—
"	157	150	6	—	—	—	—
Baniewice	257	257	—	—	—	—	—
Bęcz	34	40	6	—	—	—	—
Bierz	1824	509	70	132	1091	20	1519
Bork	78	74	3	8	10	—	—
"	74	63	7	2	—	—	—
"	84	44	3	5	—	—	—
"	98	66	10	10	—	—	—
Borkowo	104	—	—	—	—	—	—
"	73	—	—	—	—	—	—
"	77	74	—	—	—	—	—
Borzestowo	61	31	4	4	12	10	—
Borzestowska Huta	207	84	4	2	—	—	—

POWIAT KARTUZY.

Nazwa majątku	p. (poczt) k. (stacja kolejowa)	Ogólna po- wierzczenia ha	Rodzaje upraw w ha						Czysty do- chód grunt. mk.
			roli	łąk	pastw.	lasów	nieuż. podw.	wód	
Babidół	p. k. Żukowo	97	67	7	—	16	7	—	359
"		868	—	—	—	—	—	—	1386
Banino	p. k. Żukowo	145	124	10	—	10	1	—	687
"		140	113	10	5	8	4	—	635
"		157	150	6	—	—	1	—	990
Barniewice	p. Chwaszczyn k. Żukowo	635	500	31	—	95	9	—	4121
"		111	—	—	—	—	—	—	652
Bącz	p. Mirachowo k. Miechucino	54	40	6	—	—	8	—	405
Borcza	p. Hopowo k. Żukowo	1823	509	70	132	1091	20	1	6026
Borek	p. Gowidlino k. Sierakowice	76	34	3	8	10	21	—	89
"		74	63	7	3	—	1	—	409
"		84	44	3	5	3	29	—	92
"		98	66	10	10	1	10	1	306
Borkowo	p. k. Żukowo	104	—	—	—	—	—	—	450
"		73	—	—	—	—	—	—	404
"		77	74	—	—	—	3	—	728
Borzestowo	p. Borzestowo k. Miechucino	61	31	4	4	12	10	—	296
"		84	64	4	5	5	5	—	383
Borzestowska Huta		297	—	—	—	—	—	—	804

Właściciel (nazwisko i imię)	I, Dzierżawca II. Zarządca	Przemysł rolny, hodowla	Uwagi
Ciszke Fryderyk	—	—	
Skarb Państwa (Zarz. Las. Państw.)	—	—	
v. Carnap Ottokar	—	—	
Anders Otto	—	—	
Lüpke Emil	—	—	
Bölke Ernest	—	gorzelnia	
Berendt Artur	—	—	
Szuta Antoni	—	—	
Hoene Albert	—	gorzelnia,	
Dąbrowski Teofil	—	—	
Poczwardowski Florjan	—	—	
Węsierski Augustyn	—	—	
Makurat Franciszek	—	—	
Powiat Kartuzy	I. Poczwardowski Fl.	—	
Poczwardowski Florjan	—	—	
Gołumski Leon	—	—	
Lewna Jan	—	—	
Jaskowski Michał	—	—	
Łebiński Rudolf	—	—	

Nazwa majątku	p. (poczta) k. (stacja kolejowa)	Ogólna po- wierzchnia ha	Rodzaje upraw w ha						Czysty do- chód grunt. mk.
			roli	łąk	pastw.	lasów	nieuż. podw.	wód	
Borucin	p. Klukowa huta	62	45	5	—	—	6	6	204
"	k. Golubie	58	—	—	—	—	—	—	167
Brodnica		89	86	1	—	1	1	—	561
"	p. Brodnica	74	4	1	2	—	—	67	—
"	k. Wierzycza	302	49	3	7	—	3	240	717
Bukowagóra	p. Suleczyn	73	55	1	6	5	6	—	228
	k. Golubie								
Bysewo	p. k. Kokoszki	361	351	6	—	2	2	—	5340
Cieszenie	p. Chmielno	60	1	1	—	—	—	58	82
	k. Reskowo								
Chmielno		261	—	—	—	—	—	261	204
"	p. Chmielno	94	82	5	4	—	3	—	486
"	k. Garcz	64	7	—	2	—	1	54	111
"		237	—	—	—	—	—	—	478
Chośnica		300	168	42	—	90	—	—	677
"	p. Parchowo	525	250	40	—	225	—	10	742
"	k. Sierakowo	1598	—	—	—	—	—	—	1052
Czaple		278	237	25	12	—	7	1	3196
"	p. Brodnica								
"	k. Kruszyno	174	81	8	6	—	79	—	347
Czczewo	p. Kielno	52	—	—	—	—	—	—	215
	k. Żukowo								
Częstkowo	p. k. Kościerzyna	56	46	6	—	—	4	—	147

Właściciel (nazwisko i imię)	I. Dzierżawca II. Zarządca	Przemysł rolny, hodowla	Uwagi
Gmina kośc. kat. w Wygodzie	—	—	
Reiter Antoni w Łączynie	—	—	
Gmina kośc. kat. w Brodnicy	—	—	
Stark Piotr	—	—	
Lniski Wincenty	—	—	
Bronk Rudolf	—	—	
Hensel Walter	—	ceglarnia	
Wittke Józef	—	—	
Neubauer Robert	—	—	
Gmina kośc. kat. w Chmielnie	—	—	
Pintus Anna	—	—	
Skarb Państwa (Zarz. Lasów Państw.)	—	—	
Westphal Oskar	—	—	
Sikorski Ignacy	—	gorzelnia,	
Skarb Państwa (Zarz. Las. Państw.)	—	—	
Hoene Otto	—	—	
Willer Adolf	—	—	
Hewelke Maks	—	—	
Bielawski Augustyn	—	—	

Nazwa majątku	p. (pocztą) k. (stacja kolejowa)	Ogólna po- wierzchnia ha	Rodzaje upraw w ha						Czysty do- chód grunt. mk.
			roli	łąk	pastw.	lasów	nieuż. podw.	wód	
Częstkowo	p. k. Kościerzyna	75	57	5	—	7	6	—	272
„		407	—	—	—	—	—	—	917
Dzierżąžno	p. Kartuzy k. Dzierżąžno	50	4	—	11	—	35	—	—
Garcz	p. Chmielno k. Garcz	61	46	5	3	6	1	—	372
„		123	—	—	—	—	—	—	796
Glińcz Stary i Nowy	p. k. Żukowo	533	498	20	1	8	4	2	2651
Głusino	p. Mirachowo k. Prokowo	78	49	16	4	4	5	—	491
„		142	—	—	—	—	—	—	930
Gołcewo	p. Parchowo k. Lipusz	310	239	35	10	25	1	—	1395
Golubie	p. Szymbark k. Golubie	70	53	—	7	—	10	—	160
„		85	34	1	8	—	7	35	96
„		57	37	3	12	—	5	—	—
„ (Emilienhof)		216	178	8	8	—	22	—	—
Goręczyn	p. Goręczyn k. Sławki	67	45	15	—	—	7	—	273
„		62	—	—	—	—	—	—	445
Gostomie	p. Parchowo k. Golubie	72	46	—	5	—	21	—	156
„		74	45	2	12	—	15	—	141
„		57	46	2	6	—	3	—	132
„		102	59	1	19	—	29	—	145
„		64	29	2	1	—	32	—	90

Właściciel (nazwisko i imię)	I. Dzierżawca	II. Zarządca	Przemysł rolny, hodowla	Uwagi
Gac Maksymiljan	—	—	—	
Skarb Państwa (Zarz. Las. Państw.)	—	—	—	
Trowski Józef	—	—	—	
Kostka Marcei	—	—	—	
Noetzel Marja	—	—	—	
Skarb Państwa (Zarz. Dóbr Państw.)	I. Ziehlke Otomar	—	—	
Barenbruch Jan	—	—	—	
Regenbrecht Aleksander	—	—	—	
Skarb Państwa (Okr. Urz. Ziemi)	—	—	gorzelnia	
Frankenstein Ferdynand	—	—	—	
Miążkowski Józef	—	—	—	
Pastwa Maks	—	—	—	
Schacht Hans	—	—	—	
Flisikowski Józef	—	—	—	
Gmina kość. kat. w Goręczynie	—	—	—	
Block Józef	—	—	—	
Cieszyński Adam	—	—	—	
Heyer Gustaw	—	—	—	
Jakusz Hieronim	—	—	—	
Kinowski Wincenty	—	—	—	

Powiat Kartuzy

Nazwa majątku	p. (poczta) k. (stacja kolejowa)	Ogólna po- wierzchnia ha	Rodzaje upraw w ha						Czysty do- chód grunt. mk.	
			roli	łąk	pastw.	lasów	nieuż. podw.	wód		
Gostomie	p. Parchowo k. Golubie	55	—	—	—	—	—	—	164	
Gostomko	p. Gostomko k. Lipusz	126	28	2	17	51	28	—	—	
"		58	16	—	17	—	25	—	77	
"		107	46	1	25	5	30	—	182	
"		110	38	1	15	30	26	—	167	
"		85	—	—	—	—	—	—	198	
"		71	38	1	5	—	27	—	101	
"		432	—	—	—	—	—	—	519	
"		86	18	1	7	22	38	—	105	
"		102	47	1	32	—	22	—	141	
"		62	37	1	4	—	20	—	106	
Gowidlino		p. Gowidlino k. Sierakowice	278	60	10	31	—	—	177	—
"			202	—	—	—	—	—	—	285
"			53	36	3	7	—	7	—	—
"	62		33	5	4	—	20	—	145	
"	50		—	—	—	—	—	—	77	
Grabowo	p. Suleczyn k. Lipusz	177	56	1	—	—	120	—	243	
"		104	32	3	3	—	38	28	141	
"		157	47	1	3	—	81	25	244	
"		150	—	—	—	—	—	—	221	
Jamno (Młyn)	p. Parchowo k. Golubie	114	58	8	11	—	—	37	190	

Właściciel (nazwisko i imię)	I. Dzierżawca II. Zarządca	Przemysł rolny. hodowla	U w a g i
Mielewczyk Augustyn	—	—	
Brzeska Robert	—	—	
Cybula Franciszek	—	—	
Burandt Jan	—	—	
Kulas Franciszek	—	—	
Bank Ludowy	—	—	
Ostrowski Teodor	—	—	
Skarb Państwa (Zarz. Las. Państw.)	—	—	
Pobłocki Antoni	—	—	
Szulist Ferd.	—	—	
Żywicki Jan	—	—	
Borecki Kazimierz	—	—	
Chilewski Bonifacy	—	—	
Dawidowski Aug.	—	—	
Kutschke Otto	—	—	
Płotka Leon i Rudolf	—	—	
Grabowski Bazyl	—	—	
Grabowski Józef	—	—	
Łońska Wiktorja	—	—	
Pawłowski Franciszek	—	—	
Pobłocki Józef	—	—	

Nazwa majątku	p. (poczta) k. (stacja kolejowa)	Ogólna po- wierzchnia ha	Rodzaje upraw w ha						Czysty do- chód grunt. mk.
			roli	łąk	pastw.	lasów	nieuż. podw.	wód	
Kamela	p. Połęczin k. Sławki	76	55	2	3	—	16	—	207
Kartuzy i obw. leśny Sianowo	p. k. Kartuzy	5990	301	115	22	5017	545	—	12027
Kartuzy		100	—	—	—	—	—	—	372
Kamienica król.	p. Sierakowice k. Kamienica	67	37	3	5	12	10	—	157
" "		53	21	1	13	—	18	—	154
" "		67	20	3	1	18	25	—	172
" "		51	24	1	1	12	13	—	88
" szlach.	p. Klukowahuta k. Miechucino	51	41	4	—	—	6	—	—
" Młyn	p. Sierakowice k. Kamienica	75	32	4	—	13	26	—	168
" "		65	25	3	—	12	25	—	158
Kamionka	p. Gowidlino k. Sierakowice	847	—	—	—	—	—	—	1182
Kiełpin	p. k. Kartuzy	57	34	3	7	—	13	—	—
"		76	—	—	—	—	—	—	223
Kistowo	p. Suleczyn k. Sierakowice	82	55	2	—	18	7	—	273
Kczewo	p. Przodkowo k. Żukowo	170	135	4	6	7	2	16	1119
Kłobuczyn	p. Szymbark k. Wierzyca	51	47	—	—	—	4	—	—
"		60	53	—	—	—	7	—	185
Kłodnia	p. Suleczyn k. Sierakowice	93	48	5	—	35	5	—	254
"		50	25	—	—	2	23	—	147

Właściciel (nazwisko i imię)	I. Dzierżawca II. Zarządca	Przemysł rolny, hodowla	U w a g i
Papke Bernard	—	—	
Skarb Państwa (Zarz. Lasów Państw.)	—	—	
Noetzel Ludwig	—	—	
Jaeschke Robert	—	—	
Kreft Franciszek	—	—	
Szyta Jan	—	—	
Szyszecki Marcin	—	—	
Gwuda Antoni	—	—	
Bulczak Walerjan	—	—	
Karszny Robert	—	—	
Skarb Państwa (Zarz. Lasów Państw.)	—	—	
Pełka Marcin	—	—	
Bojanowski Teofil	—	—	
Thus Andrzej	—	—	
Mutschal Wilhelm	—	krochmalnia	
Jahnke Herrmann	—	—	
Hinc Robert	—	—	
Hein Marja	—	—	
Pobłacki Adam	—	—	

Nazwa majątku	p. (poczt) k. (stacja kolejowa)	Ogólna po- wierzchnia ha	Rodzaje upraw w ha						Czysty do- chód grunt. mk.
			roli	łąk	pastw.	lasów	nieuż. podw.	wód	
Kłodnia	p. Suleczyn k. Sierakowice	482	—	—	—	—	—	—	378
Kłosówko	p. Kielno k. Zukowo	144	—	—	—	—	—	—	667
"		56	45	6	—	—	5	—	257
"		87	64	9	5	—	9	—	—
Klukowo	p. k. Kokoszki	240	218	11	—	—	10	1	3842
Klukowa Huta	p. Klukowa Huta k. Kokoszki	131	109	14	—	8	—	—	759
Kokoszki	p. k. Kokoszki	605	478	19	—	97	11	—	4926
Kożyczkowo	p. Chmielno k. Garcz	235	132	33	14	21	6	29	1447
Łapalice	p. Kartuzy k. Garcz	329	131	20	21	4	3	150	1488
"		59	—	—	—	—	—	—	299
Łapín	p. k. Stara Piła	645	426	29	50	86	11	43	4078
Leżno i folwark Lniska	p. k. Leżno	1372	782	115	51	395	29	10	10947
Łyśniewo	p. k. Sierakowice	85	29	3	12	—	6	35	266
Małkowo	p. k. Żukowo	550	457	58	22	1	11	1	4012
Matamia	p. k. Kokoszki	83	60	8	12	—	3	—	618
"		373	300	20	14	14	25	—	2461
"		55	—	—	—	—	—	—	314

Właściciel (nazwisko i imię)	I Dzierżawca II Zarządca	Przemysł rolny, hodowla	U w a g i
Knoll Hugo	—	—	
Głowiński Robert	—	—	
Hirsch Juljanna	—	—	
Kwidzyński Jan	—	—	
Draheim Józef	—	—	
Gutt Hieronim	—	cegielnia	
Wannow Paweł	—	cegielnia hodowla bydła czarno-srok. niz.	
Lewiński Leon	—	—	
Skarb Państwa (Zarz. Dóbr Państw.)	I. Zielke Jan	cegielnia	
Noetzel Marja	—	—	
Skarb Państwa (Zarz. Dóbr Państw.)	I. Głowacki Leonard	gorzelnia	
Hoene Konrad	—	hodowla konia szlach. półkrwi hodowla bydła czarno-srok. niz.	
Koszalka Franciszek	—	—	
Boehlke Maks	—	gorzelnia	
Gmina kość. kat. w Matarni	—	—	
Roemer Otto	—	cegielnia	
Draeger Edward	—	—	

Nazwa majątku	p. (poczta) k. (stacja kolejowa)	Ogólna Poc- wierzchnia ha	Rodzaje upraw w ha						Czysty do- chód grunt. mk.
			roli	łąk	pastw.	lasów	nieuż. podw.	wód	
Miechucino	p. k. Miechucino	50	23	7	11	—	9	—	191
Mirachowo	p. Mirachowo k. Miechucino	431	240	113	39	19	15	5	3648
„		6120	251	34	7	5578	201	49	8346
Mezowo	p. Kartuzy k. Dzierżąžno	70	26	5	1	—	38	—	324
Młynek	p. Przodkowo k. Żukowo	127	90	33	—	—	2	2	907
Mściszewice	p. Suleczyn k. Gólabie	208	134	4	24	8	38	—	431
„		172	—	—	—	—	—	—	386
„		131	—	—	—	—	—	—	80
Myszewo	p. k. Żukowo	78	64	10	2	—	2	—	447
Nakło	p. k. Lipusz	54	20	2	11	—	21	—	100
„		65	17	—	17	—	31	—	114
„		84	36	8	3	—	37	—	198
„		212	121	3	13	—	—	75	299
„		230	—	—	—	—	—	—	528
„		56	29	5	4	—	18	—	91
„		51	17	1	—	—	33	—	—
Niesołowice	p. Suleczyn k. Golubie	80	—	—	—	—	—	—	89
Nowydwór	p. Suleczyn k. Sierakowice	53	33	5	3	—	12	—	—
„		179	42	15	12	50	50	—	—

Właściciel (nazwisko i imię)	I. Dzierżawca II. Zarządca	Przemysł rolny, hodowla	U w a g i
Ptach Wiktor	—	—	
Skarb Państwa (Zarz. Dóbr Państw.)	I. Wardyn Andrzej	cegielnia, tartak, młyn	
Skarb Państwa (Zarz. Lasów Państw.)	—	—	
Węsjora Augustyn	—	—	
Czech Friedrich i Otto	—	młyn wodny piekarnia	
Gmina kość. kat.	—	—	
Warszewska Juljanna	—	—	
Borzyszkowski Aloizy	—	—	
Hasse Jan	—	—	
Borzyszkowski Antoni	—	—	
Kreft Franciszek	—	—	
Kuczkowski Jakób	—	—	
Kuczkowski Franciszek	—	—	
Trawicki Teofil	—	—	
Werra Jan	—	—	
Wiecki Franciszek	—	—	
Hinz Józef	—	—	
Jereczek Tomasz	—	—	
Koerner Karol	—	—	

Nazwa majątku	p. (poczta k. (stacja kolejowa)	Ogólna po- wierzchnia ha	Rodzaje upraw w ha						Czysty do- chód grunt. mk.
			roli	łąk	pastw.	lasów	nieuz. podw.	wód	
Ostrzyce	p. Goręczyn k. Wieżyca	56	20	2	2	—	32	—	—
Otomin	p. k. Żukowo	276	215	47	5	5	3	1	2533
Owczarnia	p. k. Kokoszki	2892	90	45	30	2635	43	50	—
"		336	318	—	—	10	6	2	2621
Pałubice	p. k. Sierakowice	63	—	—	—	—	—	—	153
"		55	26	2	2	—	25	—	195
"		69	40	1	19	—	9	—	—
"		104	69	5	10	—	20	—	242
Pątuły	p. Szymbark k. Wierzyca	53	38	1	—	3	11	—	254
Parchowo	p. Parchowo k. Sierakowice	51	—	—	—	—	—	—	101
"		63	25	2	3	—	33	—	—
"		597	255	55	7	277	3	—	1295
"		104	99	2	1	—	2	—	234
" (Młyn)		119	49	3	3	—	64	—	190
"	71	31	2	1	—	37	—	96	
Pępowo	p. k. Żukowo	721	517	82	—	100	13	9	4390
Pierszczewo	p. Szymbark k. Golubie	65	41	2	12	3	7	—	261
"		83	60	3	—	—	20	—	420
"		68	52	1	—	—	15	—	297
Piotrowo	p. Szymbark k. Wierzyca	50	—	—	—	—	—	—	116

Właściciel (nazwisko i imię)	I. Dzierżawca II. Zarządca	Przemysł rolny, hodowla	Uwagi
Markowski Ambroży	—	—	—
Skarb Państwa (Zarz. Dóbr Państw.)	—	—	—
Skarb Państwa	—	—	—
Winkelmann Katarzyna	—	—	—
Bronk Leon	—	—	—
Okrój Izidor	—	—	—
Bronk Leon	—	—	—
Wenta Jan	—	—	—
Zube Friedrich	—	—	—
Błaszowski Dyonizy	—	—	—
Czyrzan Fr.	—	—	—
Fischer Rudolf	—	tartak, gorzelnia, młczarnia, piekarn.	—
Gmina kośc. kat.	—	—	—
Tywuczyk Aleksander	—	—	—
Trzebiatowski Aleks.	—	—	—
Hoene Otto	—	gorzelnia	—
Gdaniec Robert	—	—	—
Węsierski Józef	—	—	—
Zwarra Jan	—	—	—
Krüger Ernst	—	—	—

Właściciel (nazwisko i imię)	I, Dzierżawca II. Zarządca	Przemysł rolny, hodowla	Uwagi
Malutki Stanisław	—	—	
Lis Franciszek	—	—	
Wunsch Gustaw	—	—	
Brinkmann Jerzy	—	—	
Ptach Ottomar	—	—	
Herholz Józef	—	—	
Skarb Państwa (Zarz. Las. Państw.)	—	—	
Gmina kość. kat.	—	—	
v. Kleist Anna	—	hodowla konia szlach. półkrwi, hodowla trzody chlewnej Yorkshiry, hodowla bydła czarno-srok. niz.	
Gmina kość. kat.	—	—	
Miszak Antoni	—	—	
Szychta Jan	—	—	
Witke Franciszek	—	—	
Witke Józef	—	—	
Zielka Jan i Krefft Karol	—	—	
Schlicht Ottilie	—	—	

Nazwa majątku	p. (poczta) k. (stacja kolejowa)	Ogólna po- wierzchnia ha	Rodzaje upraw w ha						Czysty do- chód grunt. mk.
			roli	łąk	pastw.	lasów	nieuż. podw	wód	
Rzbiechowo	p. Kokoszki	59	—	—	—	—	—	—	669
"	k. Żukowo	58	39	5	7	—	7	—	512
Reskowo	p. Chmielno	56	31	3	7	—	15	—	214
"	k. Reskowo	56	31	3	7	—	15	—	214
Sianowo	p. Mirachowo	64	2	—	—	—	62	—	496
"	k. Prokowo	64	2	—	—	—	62	—	496
Sierakowice	p. k. Sierakowice	64	48	1	5	—	10	—	112
"	"	51	30	5	6	—	10	—	—
Sikorzyn	p. Szymbark	623	485	45	14	5	8	76	4351
"	k. Sikorzyn	623	485	45	14	5	8	76	4351
Skorzewo	p. k. Kościerzyna	105	57	7	34	6	1	—	520
"	"	62	23	—	21	5	13	—	—
"	"	75	—	—	—	—	—	—	101
Skrzeszewo	p. k. Sierakowice	259	169	27	10	28	25	—	1322
"	k. Kamienica	809	—	—	—	—	—	—	3227
"	"	219	99	10	8	67	35	—	302
Sławki	p. Goręczyn	93	37	15	3	25	13	—	505
"	k. Sławki	93	37	15	3	25	13	—	505
Somonin	p. Hopowo	88	46	—	29	—	13	—	695
"	k. Somonin	104	73	15	7	—	9	—	1142
Sucha	p. Suleczyn	103	—	—	—	—	—	—	115
"	k. Sierakowice	177	113	—	2	—	—	62	277
"	"	61	—	—	—	—	—	—	113
"	"	84	65	1	1	17	—	—	181

Właściciel (nazwisko i imię)	I. Dzierżawca II. Zarządca	Przemysł rolny, hodowla	Uwagi
Elsner Otto	—	—	
Kupfer Jan	—	—	
Jakubowski Władysław	—	—	
Walkusch Aug.	—	—	
Gmina kośc. kat.	I. Łosiński Bern.	—	
Wesenberg Emil	—	—	
Skarb Państwa (Zarz. Dóbr Państw.)	I. Stencel Józef	gorzelnia, cegielnia	
Brzeski Jan	—	—	
Górny Józef	—	—	
Zdrojewski Jan	—	—	
Sychowski Paweł	—	—	
v. Kleist Anna z d. Kries	—	—	
Schröder Hieronim	—	—	
Schaldach Rudolf	—	—	
Flisikowski Józef	—	—	
Michhesen Konrad	—	młyn	
Palasz Konrad	—	—	
Neubauer Jan	—	—	
Kulas Augustyn	—	—	
Orłowski Jan	—	—	

Nazwa majątku	p. (poczta) k. (stacja kolejowa)	Ogólna po- wierzchnia ha	Rodzaje upraw w ha						Czysty do- chód grunt. mk.
			roli	łąk	pastw.	lasów	nieuż. podw.	wód	
Sucha	p. Suleczyn	64	21	3	2	—	38	—	91
„	k. Sierakowice	149	—	—	—	—	—	—	126
Sumin		100	87	10	1	—	2	—	—
„	p. Parchowo	50	42	4	3	—	1	—	—
„	k. Lipusz	719	—	—	—	—	—	—	814
Suleczyn		57	17	1	2	1	36	—	85
„		54	11	4	1	51	38	—	—
„		155	75	6	2	51	21	—	300
„		61	21	1	—	—	39	—	—
„	p. Suleczyn	77	17	2	2	18	38	—	96
„	k. Sierakowice	57	21	1	5	—	30	—	—
„		52	25	2	8	1	16	—	128
„		407	—	—	—	—	—	—	558
Staniszewo	p. Mirachowo	79	60	12	2	—	5	—	436
	k. Prokowo								
Stężycza król.		100	27	4	16	—	15	—	115
„	p. Stężycza król.	73	65	1	—	—	7	—	112
„	k. Golubie	56	27	12	3	—	14	—	—
„		115	—	—	—	—	—	—	103
Stężycza szlach.		65	—	—	—	—	—	—	201
„	p. Stężyczaszlach.	60	41	1	—	1	17	—	—
„	k. Golubie	101	83	8	—	9	1	—	356

Właściciel (nazwisko i imię)	I. Dzierżawca II. Zarządca	Przemysł rolny, hodowca	Uwagi
Tryba Michał	—	—	
Skarb Państwa (Zarz. Las. Państw.)	—	—	
Gmina Sumin	—	—	
Rehfeldt Otto	—	—	
Skarb Państwa (Zarz. Las. Państw.)	—	—	
Bielawa Alojzy	—	—	
Gierszewski	—	—	
Łaszewski Eugeniusz	—	—	
Gmina kość. kat.	—	—	
Pek Wiktor	—	—	
Stenzel Piotr	—	—	
Szczypior Józef	—	—	
Skarb Państwa (Zarz. Las. Państw.)	—	—	
Ptach Bronisław	—	—	
Kreft Marcei	—	—	
Roszkowski August (Gdańsk)	—	—	
Siwek Józefina	—	—	
Simhuber Artur (Królewiec)	—	—	
Penze Paweł	—	—	
Czaja Józef	—	—	
Dera Jan	—	—	

Nazwa majątku	p. (poczta) k. (stacja kolejowa)	Ogólna po- wierzchnia ha	Rodzaje upraw w ha						Czysty do- chód grunt. mk'
			roli	łąk	pastw.	lasów	nieuż. podw.	wód	
Stężycza szlach.		62	34	1	—	12	15	—	83
" "		78	57	—	—	9	12	—	90
" "		64	50	1	—	4	9	—	89
" "		103	91	—	—	4	8	—	200
" "	p. Stężycza szlach.	94	72	—	—	5	17	—	212
" "	k. Golubie	91	66	—	—	25	—	—	148
" "		90	—	—	—	—	—	—	131
" "		50	39	2	—	—	9	—	90
" "		140	119	—	—	21	—	—	—
Stężycza szlach. (Stężycza Huta)		69	63	—	—	—	6	—	—
Szybark	p. k. Szybark	74	35	3	18	10	8	—	174
Sylczno		125	70	1	2	28	24	—	216
"		79	38	1	—	15	25	—	—
"		61	19	1	—	6	35	—	140
"		77	—	—	—	—	—	—	110
"	p. k. Lipusz	85	40	2	—	20	23	—	153
"		68	24	1	—	23	20	—	140
"		68	44	2	3	11	8	—	—
"		80	35	1	—	32	12	—	108
Tokary	p. Przodkowo	467	331	70	54	1	11	—	1041
"	k. Żukowo	77	—	—	—	—	—	—	443

Właściciel (nazwisko i imię)	I. Dzierżawca II. Zarządca	Przemysł rolny, hodowla	Uwagi
Kiedrowski Franciszek	—	—	
Kotłowski Bazyli	—	—	
Laska Augustyn	—	—	
Mański Teofil	—	—	
Patocki Jan	—	—	
Gmina kość. kat.	—	—	
Pawłowski Jan	—	—	
Skrzypkowski Antoni	—	—	
Sumiński Piotr	—	—	
Pawłowski Bronisław	—	—	
Hoffmann Rudolf	—	—	
Główczewski Ignacy	—	—	
Hope Bronisław	—	—	
Leyk Franciszek	—	—	
Kniowski Józef	—	—	
Stencel Karol	—	—	
Szufter Józef	—	—	
Wirkus Franciszek	—	—	
Żywicki Franciszek	—	—	
Skarb Państwa (Zarz. Dóbr Państw.)	I. Miran Georg	gorzelnia	
Pachur Otto	—	—	

Nazwa majątku	p. (poczta) k. (stacja kolejowa)	Ogólna po- wierzchnia ha	Rodzaje upraw w ha						Czysty do- chód grunt. mk.
			roli	łąk	pastw.	lasów	nieuż. podw.	wód	
Tuchlin	p. k. Sierakowice	111	46	21	5	38	1	—	—
"		63	24	—	23	12	4	—	188
Tuchom	p. Chwaszczyn k. Żukowo	393	317	25	—	40	6	5	2122
Tuchomek	p. Chwaszczyn k. Żukowo	54	53	—	—	—	1	—	317
"		399	284	12	—	10	6	87	1710
Warzenko folw. Mi- szewko	p. Kielno k. Żukowo	529	356	30	95	6	8	48	2046
Węsióry	p. Steżyca k. Golubie	104	88	—	—	6	10	—	172
"		89	52	—	—	12	25	—	82
"		75	25	—	—	25	25	—	118
"		88	66	1	—	9	12	—	136
"		69	58	—	—	3	8	—	—
"		132	109	—	—	18	5	—	—
"		68	34	—	—	8	26	—	115
Widlin		p. k. Stara Piła	293	242	25	6	12	6	2
Wyczechowo	p. Hopowo k. Somonin	571	500	36	5	21	7	2	3037
Żakowo	p. Suleczyn k. Sierakowice	75	31	2	7	—	—	35	136
"		77	45	—	—	—	23	—	144
"		196	98	3	20	—	—	75	338
Zalakowo	p. k. Sierakowice	80	63	3	—	—	14	—	147
"		55	36	—	—	—	19	—	—

Właściciel (nazwisko i imię)	I Dzierżawca II Zarządca	Przemysł rolny, hodowla	Uwagi
Stencel Leon	—	—	
Szuta Walery	—	—	
Boelke Ernest	—	—	
Ulrich Kurt	—	—	
Winkelmann Paweł	—	—	
Hewelke Maks	—	cegielnia	
Główczewski W.	—	—	
Górny Jan	—	—	
Gostkowski Kornet	—	—	
Kehr Walentyn	—	—	
Polak Adam	—	—	
Stenzel Wiktor	—	—	
Węsierska Józefina	—	—	
Schottler Gustaw	—	krochm.	
Skarb Państwa (Zarz. Dóbr Państw.)	I. Ptach Otomar	—	
Jakusz Bolesław	—	—	
Stenzel Teofil Franciszek	—	—	
Stenzel Józef	—	—	
Wenta Walerjan	—	—	
Zielińska Matylda	—	—	

Nazwa majątku	p. (pocztą) k. (stacja kolejowa)	Ogólna po- wierzchnia ha	Rodzaje upraw w ha						Czysty do- chód grunt. mk.
			roli	łąk	pastw.	lasów	nieuż. podw.	wód	
Zdroje	p. Parchowo k. Lipusz	1028	—	—	—	—	—	—	755
Zdunowice	p. Suleczyn k. Golubie	55	49	2	—	—	4	—	101
„		864	—	—	—	—	4	—	718
Zgorzale	p. Steżyca k. Golubie	249	—	—	—	—	—	—	509
„		57	—	—	—	—	—	—	168
Zielony Dwór (nadleśnictwo)	p. Szymbark k. Golubie	1994	50	20	30	853	21	20	1389
Żukowo		57	48	2	1	—	6	—	282
„		265	210	20	30	—	5	—	1125
„	p. k. Żukowo	150	107	30	9	—	4	—	1354
„		51	41	6	—	—	4	—	357
„		51	40	9	—	—	2	—	402
Żuromin	p. Klukowa Huta k. Golubie	66	—	—	—	—	—	—	185
„		146	—	—	—	—	—	—	372

Właściciel (nazwisko i imię)	I. Dzierżawca II. Zarządca	Przemysł rolny, hodowla	Uwagi
Skarb Państwa (Zarz. Las. Państw.)	—	—	
Górny Józef	—	—	
Skarb Państwa (Zarz. Las. Państw.)	—	—	
Skarb Państwa (Zarz. Las. Państw.)	—	—	
Tempski Otto	—	—	
Skarb Państwa (Zarz. Las. Państw.)	—	—	
Krüger Karol	—	—	
Gmina kość. kat. w Żukowie	—	—	
Pfister Rudolf	—	—	
Labudda Eugeniusz	—	—	
Schauffler Erwin	—	—	
Cichorz Józef	—	—	
„Rolnik“	—	—	

Category	Item	Value 1	Value 2	Value 3	Value 4
Group A	Item A1	10	20	30	40
	Item A2	15	25	35	45
Group B	Item B1	20	30	40	50
	Item B2	25	35	45	55
Group C	Item C1	30	40	50	60
	Item C2	35	45	55	65
Group D	Item D1	40	50	60	70
	Item D2	45	55	65	75
Group E	Item E1	50	60	70	80
	Item E2	55	65	75	85
Group F	Item F1	60	70	80	90
	Item F2	65	75	85	95
Group G	Item G1	70	80	90	100
	Item G2	75	85	95	105
Group H	Item H1	80	90	100	110
	Item H2	85	95	105	115
Group I	Item I1	90	100	110	120
	Item I2	95	105	115	125
Group J	Item J1	100	110	120	130
	Item J2	105	115	125	135

POWIAT KOŚCIERZYNA.

Powiat Kościerzyna

Nazwa majątku	p. (poczta) k. (stacja kolejowa)	Ogólna po- wierzchnia ha	Rodzaje upraw w ha						Czysty do- chód grunt. mk.
			roli	łąk	pastw.	lasów	nieuż. podw.	wód	
Arnikowy	p. Nowa Karczma k. Liniewo	58	37	2	12	—	7	—	238
Barkocin	p. k. Barkocinek	56	34	4	4	8	6	—	180
"		58	34	3	4	—	17	—	217
"		71	23	1	3	—	43	—	257
"		80	50	7	1	20	1	1	330
Barkocinek		99	78	2	13	—	6	—	291
"		56	17	2	12	—	25	—	143
"	59	56	—	—	—	3	—	140	
"	p. k. Barkocinek	98	78	5	2	8	5	—	197
"	p. k. Barkocinek	83	63	3	4	—	13	—	283
"		95	—	—	—	—	—	—	132
Bartel (Wielki)		p. Kaliska k. Zblewo	3470	—	—	—	—	—	—
Bartoszylas	p. Stara Kiszewa k. Liniewo	80	47	4	—	—	29	—	128
"		68	36	11	8	—	13	—	88
"		233	75	22	5	—	131	—	213
Bączek	p. Skarszewy k. Bączek	859	467	50	—	325	14	3	5005
Będomin	p. k. Barkocinek	369	306	76	8	5	7	7	2957

Właściciel (nazwisko i imię)	I. Dzierżawca II. Zarządca	Przemysł rolny, hodowca	Uwagi
Szulc Karol	—	—	
Bartsch Emil	—	—	
Mielke Albert	—	—	
Schöwe Aug.	—	—	
Steege Karol	—	—	
Döhring Emma	—	—	
Gmina kośc. ewang.	—	—	
Höft Klemens	—	—	
Krüger Wiktor	—	—	
Stielow Hans	—	—	
Åuka Emil	—	—	
Skarb Państwa (Zarz. Lasów Państw.)	—	—	
Biastock Wojciech	—	—	
Bulau Reinhold	—	—	
Greinert Emil	—	młyn, tartak	
Modrow Otto	—	gorzelnia, hodowla trzody chlewnej York- shire, hodowla bydła czarno-srok. niz.	
Dahlweid Jadwiga	—	—	

Powiat Kościerzyna

Nazwa majątku	p. (poczta) k. (stacja kolejowa)	Ogólna po- wierzchnia ha	Rodzaje upraw w ha						Czysty do- chód grunt. mk.
			roli	łąk	pastw.	lasów	nieuż. podw.	wód	
Białebloto (Tiloshajn, Ryla)	p. k. Głodowo	2455	—	—	—	—	—	—	5331
Bożepole szlach.	p. Stara Kiszewa k. Liniewo	347	236	22	—	77	11	1	1573
Bukowepole	—	190	143	3	—	43	—	1	—
Chwarzno	p. Stara Kiszewa	80	49	26	3	—	2	—	879
Chwarzenko	k. Liniewo	268	207	43	15	1	1	1	2399
Ciś	p. k. Zblewo	4499	—	—	—	—	—	—	2640
Czarnocińskie Piece	p. k. Skarszewy	244	160	10	1	60	13	—	1132
Czerniki	p. Kobyle k. Liniewo	465	341	73	42	3	6	—	3607
Deka	p. k. Głodowo	307	225	25	12	25	5	15	1911
Demlin	p. Godziszewo	256	222	—	18	6	10	—	—
„	k. Skarszewy	65	—	—	—	—	—	—	443
Dziemiany		56	39	1	3	—	12	—	—
„	p. k. Dziemiany	55	30	1	12	—	14	—	87
„		99	69	4	6	—	20	—	313
Garczyn	p. k. Liniewo	836	384	50	115	258	12	17	5353
„		98	85	5	3	—	5	—	768
Głodowo		56	45	8	—	—	3	—	329
„	p. k. Głodowo	64	50	13	—	—	1	—	273
„		60	42	11	—	—	7	—	420

Właściciel (nazwisko i imię)	I. Dzierżawca II. Zarządca	Przemysł rolny, hodowla	Uwagi
Skarb Państwa (Zarz. Lasów Państw.)	—	—	
Załęski Leon	—	—	
Dr. Henryk Esden-Tempski	—	—	
Bannach Jan,	—	—	
Skarb Państwa (Zarz. Dóbr Państw.)	I. Zieliński Jerzy	gorzel., cegiel. mleczarnia	
Skarb Państwa (Zarz. Lasów Państw.)	—	—	
Wessel Feliks	—	—	
Skarb Państwa (Zarz. Dóbr Państw.)	I. Strachanowski Bolesław	gorzel. cegiel.	
Engler Ernst	—	—	
Oertel Aleks	—	—	
Bielfeld Adalbert	—	—	
Łukowicz Wiktor	—	—	
Rolbiecki Jan	—	—	
Schulz Józef	—	—	
Grabow Karol	—	cegielnia	
Gmina kośc. kat.	I. Kos Augustyn	—	
Drews Robert	—	—	
Meyer Gustaw	—	—	
Wierczyński Bruno	—	—	

Powiat Kościerzyna

Nazwa majątku	p. (poczta) k. (stacja kolejowa)	Ogólna po- wierzchnia ha	Rodzaje upraw w ha						Czysty do- chód grunt. mk.
			roli	łąk	pastw.	lasów	nieuż. podw.	wód	
Gołuń		92	22	1	25	—	44	—	—
"	p. Stary Buko- wiec	65	23	1	2	25	14	—	—
"	k. Wielki Klincz	81	18	1	24	31	7	—	—
"		92	22	1	25	—	44	—	—
Góra	p. k. Zblewo	979	552	95	50	165	18	98	4513
Grabowo		55	45	2	—	—	6	—	344
"	p. Grabowo	57	45	5	4	—	3	—	365
"	k. Barkocinek	532	469	50	2	4	7	—	3234
"		90	78	6	—	—	6	—	533
Grabówko		140	115	12	—	10	3	—	877
"		140	13	—	—	—	—	127	184
"	p. Grabowo	94	57	5	4	26	2	—	220
"	k. Barkocinek	72	49	1	2	16	4	—	190
"		98	84	4	5	—	5	—	219
Grabowska Huta	p. Grabowo k. Barkocinek	59	27	1	2	—	29	—	—
Grzybowski Młyn	p. k. Kościerzyna	857	—	—	—	—	—	—	1114
Iłownica	p. k. Głodowo	199	125	63	4	6	1	—	1658
Jaroszewy		127	95	16	9	—	7	—	725
"	p. Pogódki	53	39	4	7	—	3	—	310
"	k. Głodowo	50	43	6	—	—	1	—	239
Jastrzębie	p. k. Dziemiany	132	27	3	1	28	73	—	149

Właściciel (nazwisko i imię),	I Dzierżawca II Zarządca	Przemysł rolny, hodowla	Uwagi
Grulkowski Leon	—	—	
Kolińska Wiktorja	—	—	
Łangowski Jakób	—	—	
Tuszkowski Jan	—	—	
Schulz Maks, Rudolf	—	gorzelnia	
Horn Hermann	—	—	
Kindel Gustaw	—	—	
Lepschinski Jan	—	gorzelnia	
Gmina kość. kat. w Grabowie	—	—	
Pirch Paweł	—	—	
Freda Augustyn	—	—	
Plichta Adam	—	—	
Plichta Anna	—	—	
Pirch Józef	—	—	
Guse Emma	—	—	
Skarb Państwa (Zarz. Lasów Państw.)	—	—	
Draeger Helena	—	—	
Partikel Jan	—	—	
Schulz Otto	—	—	
Szczodrowski Wawrzyn	—	—	
Daszkowski Teofil	—	—	

Nazwa majątku	p. (poczta) k. (stacja kolejowa)	Ogólna po- wierzchnia ha	Rodzaje upraw w ha						Czysty do- chód grunt. mk.
			roli	łąk	pastw.	lasów	nieuz. podw.	wód	
Jastrzębie	p. k. Dziemiany	56	5	—	—	6	45	—	—
"		57	5	—	—	27	25	—	—
"		92	—	—	—	—	—	—	80
"		127	19	5	4	50	49	—	193
"		92	20	—	—	8	64	—	120
Juszki	p. k. Kościerzyna	87	21	1	40	—	25	—	—
Kaliska	p. k. Kościerzyna	51	43	2	—	—	6	—	—
"		51	32	1	—	10	8	—	183
"		61	—	—	—	—	—	—	301
Kalisz	p. Lipusz k. Kalisz	77	39	5	2	—	31	—	148
"		65	27	5	3	—	30	—	128
"		54	36	6	2	—	10	—	—
"		84	31	3	3	27	20	—	101
"		57	33	2	1	—	21	—	—
"		56	29	4	2	—	21	—	75
"		50	23	3	3	—	21	—	81
"		84	39	3	2	34	6	—	159
"		61	47	7	2	—	5	—	108
"		55	32	3	2	—	18	—	—
"		51	32	2	1	—	16	—	—
"		52	38	3	2	—	9	—	—
"		166	7	2	—	—	157	—	—

Właściciel (nazwisko i imię)	I, Dzierżawca II. Zarządca	Przemysł rolny, hodowla	Uwagi
Daszkowski Stanisław	—	—	
Knitter Jan	—	—	
Radomski Wawrzyn	—	—	
Szalewski Florjan	—	—	
Szymański August	—	—	
Wierzba Józef	—	—	
Felski Gustaw	—	—	
Jahnke Ferdynand	—	—	
Szaferus Paul	—	—	
Breza Jan	—	—	
Breza Piotr	—	—	
Kaszubowski Anastazy	—	—	
Kobus Kazimierz	—	—	
Kropidłowski Bol.	—	—	
Łangowski Leon	—	—	
Łukowicz Piotr	—	—	
Miloch Wiktor	—	—	
Rokowski Tomasz	—	—	
Skwierawski Antoni	—	—	
Stanisławski Józef	—	—	
Turzyński Juljan	—	—	
Tomaszewska Justyna	—	—	

Nazwa majątku	p. (poczta) k. (stacja kolejowa)	Ogólna po- wierzchnia ha	Rodzaje upraw w ha						Czysty do- chód grunt. mk.
			roli	łąk	pastw.	lasów	nieuż. podw.	wód	
Kalisz		51	31	4	1	—	15	—	—
„	p. Lipusz k. Kalisz	93	—	—	—	—	—	—	99
„		70	43	4	8	—	15	—	100
Kamierowo	p. k. Skarszewy	91	68	13	9	—	1	—	1728
„		68	47	8	3	10	—	—	—
Kamiony (Arnikowy)	p. Nowa Karczma k. Liniewo	162	108	5	37	10	1	—	692
Kleszczewo	p. Kleszczewo k. Skarszewy	67	58	3	—	—	6	—	496
Kobyle	p. Kobyle k. Liniewo	52	—	—	—	—	—	—	277
Konarzyny		51	14	3	6	—	28	—	—
„		50	21	3	1	—	25	—	—
„		51	18	1	5	—	27	—	—
„		101	35	12	20	—	34	—	127
„	p. Konarzyny	66	26	5	12	—	23	—	—
„	k. Liniewo	56	19	8	2	—	27	—	—
„		133	22	5	23	—	83	—	92
„		59	19	2	8	—	30	—	—
„		161	—	—	—	—	—	—	127
„		66	25	8	6	—	27	161	77
Korne	p. k. Lubiana	65	27	3	12	—	23	—	—
„		66	27	5	—	—	34	—	—

Właściciel (nazwisko i imię)	I. Dzierżawca II. Zarządca	Przemysł rolny. hodowla	U w a g i
Wiecki Wiktor	—	—	
Zabrocki Jan	—	—	
Żabiński Marjan	—	—	
Wägner W.	—	—	
Skarb Państwa (Okr. Urz. Ziemski)	—	—	
Böhlke Paweł	—	—	
Gmina kośc. kat.	—	—	
Gmina kośc. kat.	—	—	
Góra Franciszek	—	—	
Gizewski Jan	—	—	
Góra Maks	—	—	
Kleemann Jan	—	—	
Kozłowska Otylja	—	—	
Miszker Leon	—	—	
Pick Władysław	—	—	
Schlewe Johan	—	—	
Wichert Ernst	—	—	
Wołoszyk Franc.	—	—	
Burandt Jan	—	—	
Jereczek Marta	—	—	

Nazwa majątku	p. (poczta k. (stacja kolejowa)	Ogólna po- wierzchnia ha	Rodzaje upraw w ha						Czysty do- chód* grunt. mk.	
			roli	łąk	pastw.	lasów	nieuż. podw.	wód		
Korne	}	64	—	—	—	—	—	—	174	
„		82	53	2	7	—	20	—	225	
„		66	27	2	12	—	25	—	—	
„		p. k. Lubiana	65	41	1	14	—	9	—	—
„			63	19	1	9	—	36	—	83
„			60	31	3	—	—	27	—	—
„			53	45	4	3	—	1	—	414
Kościerzyna	}	116	—	—	—	—	—	—	690	
„			92	57	25	8	—	2	—	—
„			80	23	1	—	—	56	—	—
„			85	23	1	6	—	55	—	—
„		p. k. Kościerzyna	88	74	—	8	—	6	—	—
„ (Dunajki i Płociczno)			9788	—	—	—	—	—	—	11988
„			55	42	8	—	—	5	—	—
„		77	6	—	—	—	71	—	—	
Kościerska Huta	}	120	98	12	8	—	2	—	805	
„										
Koźmin	}	50	41	5	1	—	3	—	370	
„		p. Pogódki k. Głodowo	96	84	6	4	1	1	—	671
Liniewo	}	80	—	—	—	—	—	—	731	
„		p. k. Liniewo	52	31	14	6	—	1	—	267
„			66	12	—	—	—	54	—	141

Właściciel (nazwisko i imię)	I. Dzierżawca II. Zarządca	Przemysł rolny, hodowla	Uwagi
Lass Bernard	—	—	
Lass Rudolf	—	—	
Pollak Franc.	—	—	
Szulta Jan	—	—	
Tusk Jakób	—	—	
Wiecki Aloizy	—	—	
Finger Teodor	—	—	
Gmina kośc. kat.	—	—	
Hahn Reinhold	—	—	
Jażdżewski	—	—	
Kunkel Leo	—	—	
Piechowski Franc.	—	—	
Skarb Państwa (Zarz. Lasów Państw.)	—	—	
Walewska Laura	—	—	
Zych	—	—	
Schnick Rudolf	—	hodowla konia szlach. półkrwi hodowla trzody chlewnej York- shire,	
Gołuński August	—	—	
Michnowski Józef	—	mleczarnia	
Brzoskowski August	—	—	
Heyer Walter	—	—	
Gmina Liniewo	—	—	

Powiat Kościerzyna

Nazwa majątku	p. (poczt) k. (stacja kolejowa)	Ogólna po- wierzchnia ha	Rodzaje upraw w ha						Czysty do- chód grunt. mk'
			roli	łąk	pastw.	lasów	nieuż. podw.	wód	
Liniewko	p. k Liniewo	52	36	4	—	—	12	—	—
"		66	50	4	10	—	2	—	—
"		153	—	—	—	—	—	—	929
Lipy	p. Stara Kiszewa k. Zblewo	100	76	8	13	—	3	—	270
"		98	70	10	12	—	6	—	332
Lipusz	p. k. Lipusz	71	10	5	3	—	53	—	—
"		93	78	8	6	—	1	—	461
"		56	43	4	1	—	8	—	292
"		68	54	5	8	—	1	—	300
"		80	—	—	—	—	—	—	131
"		77	22	9	5	—	41	—	—
Lipuska Huta		p. k. Lipusz	61	45	3	4	—	9	—
" "	66		33	1	4	—	28	—	199
" "	57		52	1	1	—	3	—	217
Lizaki	p. k. Kościerzyna	80	48	2	—	—	30	—	99
"		54	—	—	—	—	—	—	78
Loryniec		4521	—	—	—	—	—	—	3283
Lubań	p. k. Barkocinek	105	69	12	—	—	24	—	645
"		91	68	3	—	—	20	—	597
"		52	38	2	7	—	5	—	—
"		566	476	27	—	40	18	5	3491
"		74	63	2	—	—	9	—	485

Właściciel (nazwisko i imię)	I. Dzierżawca II. Zarządca	Przemysł rolny, hodowla	Uwagi
Dalecki Franc.	—	—	
Narloch Wojciech	—	—	
Esden-Tempski Władysław	—	—	
Dąbek Jan	—	—	
Bettinger Jan	—	—	
Łosiński Jan	—	—	
Gmina kośc. kat. w Lipuszu	—	—	
Pirch Emil	—	—	
Reszke Bolesław	—	—	
Majkowski Adam	—	—	
Tramborg Albert	—	—	
Janikowski Bolesław	—	—	
Rekowski Anastazy	—	—	
Rolbiecki Anastazy	—	—	
Kujach Józef	—	—	
Tereszek Marcei	—	—	
Skarb Państwa (Zarz. Lasów Państw.)	—	—	
Böhlke Joanna	—	—	
Bonin Bernard	—	—	
Drews Herrmann	—	—	
Herlemann Heinrich	—	—	
Studziński Władysław	—	—	

Nazwa majątku	p. (poczt) k. (stacja kolejowa)	Ogólna por- wierzchnia ha	Rodzaje upraw w ha						Czysty do- chód grunt. mk.
			roli	łąk	pastw.	lasów	nieuż. podw.	wód	
Lubań	p. k. Barkocinek	94	79	5	—	—	10	—	579
Lubiana	p. k. Lubiana	69	48	9	6	—	6	—	122
"		66	29	2	6	—	29	—	93
"		53	29	3	5	—	16	—	—
"		146	72	12	6	—	56	—	194
"		151	108	15	23	—	5	—	313
"		54	47	2	3	—	2	—	—
"		59	46	2	—	—	11	—	—
"		53	40	2	5	—	6	—	—
"	53	27	2	6	—	18	—	—	
Mały Klincz	p. k. Kościerzyna	597	423	136	13	7	16	2	4344
Małe Gołębiewko	p. Godziszewo	258	240	13	—	2	1	2	2483
Małe Polesie	p. k. Wielki Klincz	261	211	22	12	—	12	4	1394
Malary	p. Pogódki k. Głodowo	308	211	51	40	—	3	3	2167
Maliki Dolne	p. Kobyle k. Głodowo	308	229	49	7	18	4	1	2541
Maliki Górne	p. Kobyle k. Liniewo	81	64	5	1	—	11	—	134
Mirowo	p. Godziszewo k. Skarszewy	578	554	12	7	1	3	1	5005
Modrowo	p. Skarszewy k. Modrowo	763	525	35	—	173	10	20	6020
Niedamowo	p. k. Wielki Klincz	58	50	2	—	—	6	—	141

Właściciel (nazwisko i imię)	I. Dzierżawca II. Zarządca	Przemysł rolny, hodowla	Uwagi
Węsierski Józef	—	—	
Berlin Ferdinand	—	—	
Błaszowski Stan.	—	—	
Gliszczyński Fr.	—	—	
Felskowski Kiljan	—	—	
Hoppe August	—	—	
Kopiszka Dominika	—	—	
Klasa Florjan	—	—	
Sikorski Ant.	—	—	
Worzała Wład.	—	—	
v. Dewitz Ilse	—	—	
Skarb Państwa (Zarz. Dóbr Państw.)	I. Oertel Aleksand.	gorzelnia,	
Skarb Państwa (Okr. Urz. Ziem.)	II. Płociński	—	
Skarb Państwa	I. Cienciała Jan II. Lenzer Fryd.	—	
Neumann Helmuth	—	młyn	
Bergier Jan	—	—	
Hering Paul	—	gorzelnia hodowla bydła czarno-srok. niz.	
Modrow Georg	—	hodowla bydła czarno-srok. niz. mlecz., młyn gorz. cegieln.	
Gmina kośc. kat. w Niedamowie	—	—	

Nazwa majątku	p. (poczta) k. (stacja kolejowa)	Ogólna po- wierzchnia ha	Rodzaje upraw w ha						Czysty do- chód grunt mk'	
			roli	łąk	pastw.	lasów	nieuż. podw.	wód		
Niedamowo	p. k. Wielki Klincz	887	400	54	57	26	14	336	4295	
"			122	—	—	—	—	—	—	147
Nowy Bukowiec	p. Stary Bukowiec k. Liniewo	52	41	1	—	—	8	—	100	
Nowy Dworzec	p. k. Zblewo	292	253	19	11	5	2	2	1845	
Nowa Kiszewa	p. Stary Buk k. Wielki Klincz	66	29	2	14	—	21	—	—	
"		85	21	1	15	—	48	—	190	
"		77	38	1	—	—	38	—	146	
"		62	26	—	3	—	33	—	—	
"		59	28	3	7	—	21	—	240	
"		117	24	3	43	—	47	—	122	
Nowe Polaszki		p. Nowe Polaszki k. Liniewo	53	45	4	2	—	2	—	297
"			76	67	5	—	—	4	—	—
"			74	37	19	11	—	7	—	567
"			63	53	7	—	—	3	—	—
"	76		49	6	1	—	20	—	—	
"	51		44	3	—	—	4	—	258	
"	55		45	4	—	—	6	—	431	
"	51		40	4	—	—	7	—	—	
Nowy Wiec	p. Wysin k. Głodowo	88	64	4	—	—	20	—	378	
"		84	68	4	—	—	12	—	—	

Właściciel (nazwisko i imię)	I. Dzierżawca II. Zarządca	Przemysł rolny, hodowla	Uwagi
Schadow Otto	—	młyn wodny gorzelnia, hodowla bydła czarno-srok. niz.	
Muchowski Aleksander	—	—	
Ciepliński Tomasz	—	—	
Schulz Alfred	—	—	
Burandt Aug.	—	—	
Gube Gustaw	—	—	
Męczykowski Nikodem	—	—	
Nadolny Józef	—	—	
Symiak Władysław	—	—	
Zarębski Jan	—	—	
Bartsch Herbert	—	—	
Baske Walter	—	—	
Engler Albert	—	—	
Engler Georg	—	—	
Jędrzejowski Feliks	—	—	
Kneller Emil	—	—	
Szubert Paul	—	—	
Urbanowicz Wawrz.	—	—	
Myszker Józef	—	—	
Wiecki Władysław	—	—	

Nazwa majątku	p. (poczt) k. (stacja kolejowa)	Ogólna Pow. wierzchnia ha	Rodzaje upraw w ha						Czysty do- chód grunt. mk.
			roli	łąk	pastw.	lasów	nieuż. podw.	wód	
Obozin	p. k. Skarszewy	1123	439	75	—	428	17	164	9422
Olpuch	{ p. Stary Bukowiec k. Wielki Klincz	93	56	5	—	—	32	—	80
"		58	10	2	16	—	30	—	—
Orle	p. k. Liniewo	1089	634	152	78	174	6	45	7007
Palubin	{ p. Stara Kiszewa k. Liniewo	66	57	2	—	—	7	—	444
"		88	—	—	—	—	—	—	851
Piechowice	{ p. k. Dziemiany	135	66	4	13	—	52	—	360
"		86	25	3	—	—	58	—	116
"		86	—	—	—	—	—	—	116
"		127	66	19	13	—	29	—	544
Płachty	{ p. k. Liniewo	216	174	34	1	6	1	—	1346
"		95	77	14	—	—	4	—	658
Płocice	{ p. k. Lipusz	79	31	—	7	—	39	—	—
"		83	41	2	7	—	23	—	86
"		58	27	2	3	—	26	—	—
Płęsy	{ p. k. Dziemiany	132	78	2	—	—	62	—	176
"		78	—	—	—	—	—	—	165
"		67	15	1	1	—	50	—	—
"		84	11	2	1	—	70	—	77
Pogódki	{ p. Pogódki k. Głodowo	430	308	62	20	6	17	17	3014
"		84	—	—	—	—	—	—	501
Przerębska Huta	p. k. Skarszewy	66	40	4	9	—	—	—	453

Właściciel	I. Dzierżawca	Przemysł rolny, hodowca	U w a g i
(nazwisko i imię)	II, Zarządca		
Karwat Stefan	I. Alkiewicz	cegielnia	
Wóelke Józef	—	—	
Pelowski Franciszek	—	—	
Grabow Karol	—	gorzelnia hodowla bydła czarno-srok. niz.	
Harthun Otto	—	—	
Załęski Leon	—	—	
Bruski Jan	—	—	
Daszkowski Bernard	—	—	
Günther Teofil	—	—	
Piechowski Piotr	—	—	
Deckart Albert	—	gorzelnia, hod trzody chlewnej Yorkshire,	
Lemański Franc.	—	—	
Gostomski Józef	—	—	
Gostomski Piotr	—	—	
Kleinschmidt Józef	—	—	
Dobbek Józef	—	—	
Knitter Paweł	—	—	
Narloch Franciszek	—	—	
Wielgosz Jakób	—	—	
Skarb Państwa (Zarz. Dóbr Państw.)	I. Cienciata Jan	gorzelnia	
Gmina kośc. kat.	—	—	
Klatt Bruno	—	—	

Nazwa majątku	p. (poczt) k. (stacja kolejowa)	Ogólna po- wierzchnia ha	Rodzaje upraw w ha						Czysty do- chód grunt. mk.
			roli	łąk	pastw.	lasów	nieuż. podw.	wód	
Puc	p. k. Kościerzyna	471	286	55	25	100	5	—	3434
"		171	76	8	25	—	2	60	—
Raduń	p. Lubnia k. Raduń	53	30	2	3	—	18	—	—
"		60	24	2	—	—	34	—	115
"		89	61	6	4	—	18	—	—
"		91	54	4	3	—	30	—	197
"		61	25	4	6	—	26	—	168
Rękownica	p. k. Barkocinek	51	42	3	—	—	6	—	—
"		80	68	3	—	—	9	—	382
Rotębark	p. k. Kościerzyna	52	20	—	—	—	32	—	—
Sarnowy	p. k. Wielki Klincz	116	—	—	—	—	116	—	—
Skarzewy	p. k. Skarszewy	51	26	6	4	—	15	—	—
"		108	98	9	—	—	1	—	713
"		58	—	—	—	—	—	58	—
"		86	34	6	—	—	46	—	—
"		290	156	8	25	1	100	—	1764
"		102	65	6	—	—	31	—	—
"		156	133	8	14	—	1	—	—
"	192	160	18	12	—	2	—	1221	
Skwierawy	p. k. Lipusz	130	34	7	1	—	88	—	164
"		95	28	3	2	—	62	—	—
"		154	105	13	11	—	25	—	269

Właściciel (nazwisko i imię)	I. Dzierżawca II. Zarządca	Przemysł rolny, hodowla	U w a g i
Dr. Hulewicz Edward	—	cegielnia,	
Krefft Felicjan	—	—	
Borzyszkowski Franc.	—	—	
Daszkowski Franc.	—	—	
Rekowski Stanisław	—	—	
Synak Paweł	—	—	
Synak Wincenty	—	—	
Gorlik Jan	—	—	
Pirch Otto	—	—	
Lipski Dominik	—	—	
Blandowski Anastazy	—	—	
Jonas August	—	—	
Karau Otto	—	—	
Modrow Otton	—	—	
Naftiński Jan	—	—	
Gmina kośc. kat.	—	—	
Trienke Paul	—	—	
Ohl Leo	—	—	
Weichrodt Olga	—	gorzelnia cegielnia mlec.	
Gowin Benedykt	—	—	
Gube Wilhelm	—	—	
Literski Józef	—	—	

Nazwa majątku	p. (poczta) k. (stacja kolejowa)	Ogólna po- wierzchnia ha	Rodzaje upraw w ha						Czysty do- chód grunt. mk.
			roli	łąk	pastw.	lasów	nieuż. podw	wód	
Skwierawy	}	52	4	4	1	—	43	—	—
„		65	24	2	—	—	39	—	—
„		64	—	—	—	—	—	—	94
Skrzydłówek	}	56	36	7	10	—	3	—	419
„		261	209	20	15	16	1	—	2716
Śluza	}	178	125	3	—	—	50	—	210
„		291	132	40	23	58	36	2	489
„		59	—	—	—	—	—	—	122
Sobącz	p. k. Liniewo	451	248	44	—	58	3	98	2442
Stara Kiszewa	}	65	54	5	1	—	5	—	777
„		124	—	—	—	—	—	—	1064
Stare Polaszki	}	89	63	8	7	—	11	—	561
„		113	57	12	6	12	1	25	568
Stary Bukowiec	}	118	66	5	25	6	16	—	825
„		86	—	—	—	—	—	—	217
„		51	9	5	2	30	5	—	—
„		50	16	2	5	—	27	—	—
Stary Wiec	p. k. Głodowo	760	511	51	71	77	20	30	3804
Stawiska	}	365	297	9	33	16	6	4	1983
„		52	31	1	11	—	9	—	331
Sycowa Huta	}	230	—	—	—	—	—	—	180
„		94	70	5	14	—	5	—	—

Właściciel (nazwisko i imię)	I. Dzierżawca II. Zarządca	Przemysł rolny. hodowla	Uwagi
Landowski Hubert	—	—	
Somionka Józef	—	—	
Wysocki Aleksander	—	—	
Harthun Fryderyk	—	—	
Skarb Państwa (Okr. Urz. Ziem.)	I. Jastrzębski	—	
Borzyszkowski Paweł	—	—	
Dyker Szymon	—	—	
Dalecki Franciszek	—	—	
Esdén-Tempski Julian	—	—	
Gołuński Jan	—	—	
Gmina kośc. kat.	—	—	
Gmina kośc. kat.	I. Gorczyński Fran.	—	
Schmidt Henryk	—	—	
Engler Adolf	—	—	
Gmina Stary Bukowiec	—	—	
Gołuński Aleks.	—	—	
Niesitowski Leon	—	—	
Böttger i Jevolvsky	—	gorzelnia	
Böttner Jan	—	—	
Kizewski Józef	—	—	
Berlin Ferdynand	—	—	
Lamka Wojciech	—	—	


Nazwa majątku	p. (poczta k. (stacja kolejowa)	Ogólna po- wierzchnia ha	Rodzaje upraw w ha						Czysty do- chód grunt. mk.
			roli	łąk	pastw.	lasów	nieuż. podw.	wód	
Sycowa Huta	p. k. Kościerzyna	64	36	4	3	—	21	—	—
Szczodrowo	p. Skarżewy k. Głodowo	51	41	2	—	—	8	—	—
"		79	—	—	—	—	—	—	332
"		55	47	3	—	2	3	—	308
"		360	217	25	49	62	5	2	1465
Szenejda	p. Stary Bukowiec k. Wielki Klincz	70	29	1	12	—	38	—	—
Stofrowa Huta	p. Grabowo k. Liniewo	59	40	2	—	—	17	—	250
Szumles król.	p. Nowa Karczma k. Liniewo	67	—	—	—	—	—	—	288
Trzebuń	p. k. Dziemiany	78	31	4	11	12	20	—	122
"		67	15	2	7	18	25	—	—
"		69	31	2	11	5	20	—	81
"		249	130	4	32	—	83	—	383
"		93	—	—	—	—	—	—	211
"		87	45	2	15	—	25	—	199
Tuszkowy	p. k. Lipusz	178	55	5	20	—	98	—	344
"		50	33	3	2	—	12	—	95
"		69	13	1	9	—	46	—	—
"		64	18	6	15	—	25	—	134
"		97	42	4	13	—	38	—	199
"		76	20	4	14	—	38	—	142
"		204	80	6	24	—	94	—	312

Właściciel (nazwisko i imię)	I, Dzierżawca II. Zarządca	Przemysł rolny, hodowla	Uwagi
Schlichtenberg August	—	—	
Ernst Andrzej	—	—	
Gmina kośc. kat.	—	—	
Kitzermann Damazy	—	—	
Lehmann Olga	—	—	
Łęgowski Józef	—	—	
Momber Friedrich.	—	—	
Szwarc Karol	—	—	
Janta Franciszek	—	—	
Lenca Jakób	—	—	
Orzłowski Jan	—	—	
Ostrowski Józef	—	—	
Knopik Jan	—	—	
Chrapkowska Dominika	—	—	
Gowin Augustyn	—	—	
Gowin Franciszek	—	—	
Gruchała Jan	—	—	
Kaiser Józef	—	—	
Kulas Augustyn	—	—	
Radomska Marjanna	—	—	
Rolbiecki Józef	—	—	

Powiat Kościerzyna

Nazwa majątku	p. (poczt) k. (stacja kolejowa)	Ogólna po- wierzchnia ha	Rodzaje upraw w ha						Czysty do- chód grunt. mk.
			roli	łąk	pastw.	lasów	nieuż. podw.	wód	
Tuszkowy	p. k. Lipusz	70	—	—	—	—	—	—	96
Wąglkowice	p. k. Kościerzyna	64	32	2	—	—	30	—	—
"		71	19	2	—	—	50	—	—
"		56	35	3	10	—	8	—	—
"		74	39	5	—	—	30	—	—
Wętwie	p. k. Kościerzyna	168	125	8	12	20	3	—	760
Wielki Klincz	p. k. Wielki Klincz	258	238	20	—	—	—	—	2665
Więckowy	p. k. Skarszewy	66	61	3	—	—	2	—	778
"		67	—	—	—	—	—	—	494
Wilcze Błoto	p. Stara Kiszewa k. Liniewo	85	—	—	—	—	—	—	358
Wieprznica	p. k. Kościerzyna	54	24	4	4	—	22	—	—
"		154	88	5	7	50	4	—	425
Wygonin	p. Stara Kiszewa k. Liniewo	66	1	—	—	—	65	—	—
"		50	47	—	—	—	3	—	—
Wysin	p. Wysin k. Głodowo	60	45	3	—	—	12	—	263
"		134	120	6	—	—	8	—	827
Zamek Kiszewski	p. Stara Kiszewa k. Liniewo	289	217	20	26	20	4	2	2469
Zielenin	p. Kościerzyna k. Wielki Klincz	391	325	33	—	25	7	1	2155

Właściciel (nazwisko i imię)	I. Dzierżawca II. Zarządca	Przemysł rolny, hodowla	U w a g i
Węsierski	—	—	
Grulkowski Mar.	—	—	
Jaszewski Teodor	—	—	
Troka Jakób	—	—	
Troka Wit.	—	—	
Radnik	—	—	
Skarb Państwa (Okr. Urz. Ziemski)	—	mleczarnia suszarnia ziem- niaków	
Kleina Józef	—	—	
Lange Friedrich	—	—	
Gmina Wilczebłoto	—	—	
Breza Piotr	—	—	
Hinz Walerjan	—	—	
Kęsicki Włodzimierz	—	—	
Narloch Józef	—	—	
Mischker Jan	—	—	
Gmina kośc. kat.	I. Chodziński Jan	—	
Raykowski Heinz	—	gorzelnia	
Skarb Państwa (Okr. Urz. Ziemski)	I. Szukalski	gorzelnia	



POWIAT
NOWEMIASTO (LUBAWSKI).

Nazwa majątku	p. (poczta) k. (stacja kolejowa)	Ogólna po- wierzchnia ha	Rodzaje upraw w ha						Czysty do- chód grunt. mk.
			roli	łąk	pastw.	lasów	nieuż. podw.	wód	
Babalice	p. k. Lipinki	311	263	33	8	—	6	1	2141
Bagno	p. k. Jamielnik	747	560	52	50	80	4	1	2822
Białobłoty	p. k. Montowo	365	291	65	—	3	5	1	—
Białagóra	p. Białagóra k. Rakowice	307	—	—	—	—	—	—	1086
• Bielice	p. k. Biskupiec	524	400	107	8	2	5	2	2536
Bratjan	p. k. Bratjan	57	47	5	1	—	4	—	431
„		59	24	5	2	—	28	—	232
„		57	43	4	7	—	3	—	356
Bratuszewo	p. Niem. Brzozie k. Kurzętnik	92	75	5	—	—	12	—	453
Buczek	p. k. Biskupiec	180	163	14	—	1	1	1	640
Byszwałd	p. k. Lubawa	69	55	3	3	—	8	—	332
„		346	246	44	46	—	10	—	3695
Cembałowo	p. Nowydwór k. Radomno	100	94	4	—	—	1	1	753
Chrośle	—	58	44	3	11	—	—	—	—
„		124	83	27	6	—	8	—	730
Czachówki	p. k. Biskupiec	573	—	—	—	—	—	—	1783
Czterywłoki	p. k. Lipinki	185	170	15	—	—	—	—	819

Właściciel (nazwisko i imię)	I. Dzierżawca II. Zarządca	Przemysł rolny, hodowla	U w a g i
Dąbki Ludwik	—	młyn wodny	
Richter August	—	gorzelnia	
Speichert Józef	—	—	
Skarb Państwa (Zarz. Dóbr Państw.)	I. Marszałek Zygmunt i Czesław	gorzelnia, cegielnia	
Skarb Państwa (Zarz. Dóbr Państw.)	I. Klesiewski Wład.	gorzelnia, mleczarnia hodowla trzody chlewnej Yorkshire hodowla bydła czarno-srok. niz.	
Łukaszewski Jan	—	—	
Schneider Karol	—	—	
Zemke Jakób	—	—	
Angryk August	—	—	
Holatz Eitelfritz	—	gorzelnia, hodowla konia szlach. półkrwi,	
Marchlewski Anastazy	—	—	
Skarb Państwa (Okr. Urz. Ziemi)	—	—	
Jabłoński Franciszek	—	—	
Gawarzycki Jan	—	—	
Marchlewski Faustyn	—	—	
Rüchardt Jerzy	—	hodowla konia szlach. półkrwi	
Oldakowski Adam	—	hodowla bydła czarno-srok. niz.	

Nazwa majątku	p. (poczta) k. (stacja kolejowa)	Ogólna po- wierzchnia ha	Rodzaje upraw w ha						Czysty do- chód grunt. mk.
			roli	łąk	pastw.	lasów	nieuż. podw.	wód	
Dębień	p. k. Rybno	51	31	4	7	—	9	—	—
Gierłoż Polska	p. Rożental k. Lubawa	315	210	65	20	10	4	6	2054
Grodziczno	p. k. Montowo	75	—	—	—	—	—	—	536
Grabowo	p. Rożental k. Lubawa	253	—	—	—	—	—	—	1156
"		301	279	20	—	—	2	—	3374
"		63	—	—	—	—	—	—	518
Gwiźdżyny	p. Tylice k. Gwiźdżyny	128	124	3	—	—	1	—	421
"		507	423	36	12	20	6	10	3800
"		63	53	5	3	—	2	—	—
Hartowiec	p. Montowo k. Hartowiec	431	301	60	10	—	5	55	954
Jakóbkowo	p. k. Zajączkowo	262	204	30	8	3	4	13	1242
Jamielnik	p. k. Jamielnik	58	35	9	5	—	9	—	137
"		86	79	2	2	—	3	—	158
"		51	32	10	7	—	2	—	122
"		52	6	15	15	—	16	—	—
Kaczebagno (Kurzętnik)	p. k. Kurzętnik	122	115	5	—	—	2	—	768
Kamionka	p. Małe Bałówki k. Nowemiasto	76	61	3	7	—	5	—	298
Katlewo	p. k. Montowo	618	461	56	—	75	8	18	1952
Kazanice	p. Rożental k. Lubawa	56	48	7	—	—	1	—	422

Właściciel (nazwisko i imię)	I. Dzierżawca II. Zarządca	Przemysł rolny, hodowla	U w a g i
Szczepański Jan	—	—	
Cieszyński Józef	—	mleczarnia	
Gmina kośc. kat. Szpital św. Jerzego w Lubawie	—	—	
Gmina kośc. kat.	I. Szczepański	—	
Dąbrowski Jan	—	—	
Bagiński Władysław	—	—	
Modrow Wilhelm	—	—	
Szczepański Józef	—	—	
Lemke Fryderyk	—	—	
Lambert Kazimierz	—	hodowla bydła czarno-srok.niz.	
Bartkowski Jan	—	—	
Hinz Reinhold	—	—	
Nakielski Maks	—	—	
Pawski Ignacy	—	—	
Sasinowski Jan	—	cegielnia	
Braun Alfred	—	—	
Krzysiak Roman	—	gorzelnia	
Gmina kośc. kat.	—	—	

Nazwa majątku	p. (poczta) k. (stacja kolejowa)	Ogólna po- wierzchnia ha	Rodzaje upraw w ha						Czysty do- chód grunt. mk.
			roli	łąk	pastw.	lasów	nieuż. podw.	wód	
Kazanice		53	28	22	—	—	3	—	240
„	p. Rożental	59	34	22	—	—	3	—	430
„	k. Lubawa	54	43	6	—	—	5	—	336
„		92	65	7	19	1	—	—	798
Kielpiny	p. Kielpiny	54	52	—	—	—	2	—	98
„	k. Montowo	65	48	—	—	—	17	—	92
Koń	p. Ciche	53	—	—	—	—	—	—	118
	k. Ostrowite								
Kostkowo	p. k. Rybno	3640	—	—	—	—	—	—	7312
Krotoszyny	p. k. Biskupiec	359	259	40	39	3	15	3	1231
Krzemieniewo		98	95	2	—	—	1	—	480
„		176	163	12	—	—	1	—	803
„		186	—	—	—	—	—	—	985
„	p. k. Kurzętnik	81	71	2	—	—	8	—	407
„		64	47	3	10	—	4	—	302
„		98	95	2	—	—	1	—	682
Kuligi	p. Zajączkowo	50	—	—	—	—	—	—	144
	k. Kuligi								
Kurzętnik		130	27	1	7	45	50	—	—
„		228	—	—	—	—	—	—	1119
„	p. k. Kurzętnik	92	51	1	32	—	8	—	—
„		78	68	5	3	—	2	—	620
„		566	414	40	60	41	10	1	3353

Właściciel (nazwisko i imię)	I. Dzierżawca II. Zarządca	Przemysł rolny, hodowla	Uwagi
Pokojski Jan	—	—	
Pokojski Ignacy	—	—	
Kulawski Józef	—	—	
Żurawski Waclaw	—	—	
Gutowski Władysław	—	—	
Gmina kośc. kat.	—	—	
Kraszyński Jan	—	—	
Skarb Państwa (Zarz. Las. Państw.)	—	—	
Skarb Państwa (Zarz. Dóbr Państw.)	I. Sugajski Feliks	—	
Gajdziewski Józef	—	—	
Jarzębski Kazimierz	—	—	
Roman Tadeusz	—	—	
Swiniarski Konstanty	—	—	
Wiśniewski Bronisław	—	—	
Żuralski Józef	—	mleczarnia	
Gmina Kuligi	—	—	
Haska Michał	—	—	
Gmina kośc. kat.	I. Krajewski	—	
Krajewski Józef	—	—	
Regelowa Anastazja	—	—	
Skarb Państwa (Okr. Urz. Ziemski)	—	gorzelnia	

Nazwa majątku	p. (poczta) k. (stacja kolejowa)	Ogólna po- wierzchnia ha	Rodzaje upraw w ha						Czysty do- chód. grunt mk
			roli	łąk	pastw.	lasów	nieuż. podw.	wód	
Łąkorek	p. Łąkorz k. Ostrowite	654	—	—	—	—	—	—	2318
"		58	—	—	—	—	—	—	122
Łąkorz	p. Łąkorz k. Ostrowite	6285	80	5	59	5723	413	5	14193
"		62	—	—	—	—	—	—	275
"		61	55	3	—	—	3	—	346
Łążyn	p. Szczepankowo k. Montowo	50	45	1	2	—	2	—	188
"		55	50	3	—	—	2	—	243
Lekarty	p. Skarlin k. Biskupiec	79	—	—	—	—	—	—	101
"		99	93	2	—	—	4	—	598
"		60	—	—	—	—	—	—	237
Linowiec	p. Zajączkowo k. Kuligi	628	532	42	11	19	5	—	3265
Lipinki	p. k. Lipinki	57	33	3	15	—	6	—	151
"		56	49	5	—	—	2	—	318
"		96	79	13	—	—	4	—	1091
"		175	163	8	—	—	4	—	866
"		72	63	5	—	—	4	—	276
Lipówek	p. k. Kurzętnik	51	36	4	1	—	10	—	—
"		54	45	3	1	—	5	—	—
Lorki	p. k. Montowo	94	48	30	12	—	4	—	296
Lubawa	p. k. Lubawa	104	—	—	—	—	—	—	726
"		60	—	—	—	—	—	—	301

Właściciel (nazwisko i imię)	I. Dzierżawca II. Zarządca	Przemysł rolny, hodowla	Uwagi
Starostwo Nowemiasto	II. Buczkowski	hodowla bydła czarno-srok. niz.	
Paturalski Jan	—	—	
Skarb Państwa (Zarz. Lasów Państw.)	—	—	
Chak Gustaw	—	—	
Gmina kośc. kat.	I. Dziewolski	—	
Berendt Franc. I.	—	—	
Berendt Franc. II.	—	—	
Skarb Państwa (Zarz. Las. Państw.)	—	—	
Schmidt Juljan	—	—	
Loesekraut	—	—	
Kawczyńska Aniela	—	gorzelnia, ho- dowla konia szlach. półkrwi cegielnia	
Gilgenast Franc.	—	—	
Kobielski Józef	—	—	
Gmina kośc. kat.	—	—	
Sasinowski Leopold	—	—	
Szychowski Roman	—	—	
Cichowska Anna	—	—	
Swiniarski Jan	—	—	
Skarb Państwa (Okr. Urz. Ziemi)	—	—	
Gmina kośc. kat.	—	—	
Hartwig Edward	—	—	

Nazwa majątku	p. (poczta k. (stacja kolejowa)	Ogólna po- wierzchnia ha	Rodzaje upraw w ha						Czysty do- chód grunt. mk.
			roli	łąk	pastw.	lasów	nieuż. podw.	wód	
Lubawa		79	—	—	—	—	—	—	405
„	p. k. Lubawa	81	75	5	—	—	1	—	—
„		93	—	—	—	—	—	—	643
Lubstyn	p. k. Lubawa	485	375	18	45	3	43	1	1882
Lubstynek	p. Szczepankowo k. Lubawa	125	97	12	3	—	13	—	—
M. Bałówki	p. Małe Bałówki k. Nowemiasto	68	54	12	—	—	2	—	302
Mierzyn		83	52	22	—	—	9	—	558
„	p. k. Ostrowite	74	49	18	—	—	9	—	—
Mikołajki		72	—	—	—	—	—	—	883
„		64	57	4	—	—	3	—	493
„	p. Małe Bałówki k. Nowemiasto	87	73	2	7	—	5	—	685
„		113	109	3	—	—	1	—	832
„		74	71	1	—	—	1	1	661
Montowo	p. k. Montowo	500	373	43	60	—	24	—	2704
Mortęgi	p. k. Zajązkowo	795	550	117	—	90	20	18	3972
Mroczo		71	—	—	—	—	—	—	326
„	p. Mroczo k. Tyliczki	70	49	5	—	—	18	—	209
„		54	—	—	—	—	—	—	107
Mroczenko	p. Mroczo	77	59	2	5	—	11	—	203
„	k. Tyliczki	55	35	2	—	18	—	—	146

Właściciel (nazwisko i imię)	I. Dzierżawca II. Zarządca	Przemysł rolny, hodowla	U w a g i
Dembicka Juljanna	—	—	
Wiśniewski Paweł	—	—	
Szpital św. Jerzego	—	—	
Orlovius Franciszek	—	—	
Skarb Państwa (Zarz. Dóbr Państw.)	I. Graduszewski Jan	—	
Hinz Fryderyk	—	—	
Barzykowski Jan	—	—	
Rudnicki Franc.	—	—	
Gmina kośc. kał.	—	—	
Kotewicz Franciszek	—	—	
Regel Bernard	—	—	
Stojke Robert	—	—	
Ziółkowski Feliks	—	—	
Ossowski Bolesław	—	gorzelnia, młyn	
Geiger Anna	—	gorzel.,cegielnia	
Gmina kośc. kat.	—	—	
Kopański Juljan	—	—	
Kokwicz Antoni	—	—	
Cieszewski Stanisław	—	—	
Kotłowski Jan	—	—	

Nazwa majątku	p. (poczta) k. (stacja kolejowa)	Ogólna po- wierzchnia ha	Rodzaje upraw w ha						Czysty do- chód grunt. mk.
			roli	łąk	pastw.	lasów	nieuż. podw.	wód	
Mścín	p. Zbiczno k. Ostrowite	1780	42	10	34	1240	6	448	—
Mszanowo	p. Nowemiasto k. Bratjan	231	188	25	6	2	8	4	1017
Naguszewo	p. Rumian k. Rybno	70	47	3	—	20	—	—	101
Napromek	p. k. Lubawa	375	300	—	50	20	5	—	—
Nawra	p. k. Nowemiasto	236	218	4	12	—	2	—	2093
„		181	165	13	—	—	1	2	1797
„		112	90	4	—	—	18	—	676
Nielbark	p. Kurzętnik k. Kaługa	53	24	4	—	15	10	—	210
„		63	45	3	—	12	3	—	328
„		50	30	2	3	13	2	—	190
„		61	45	7	1	—	8	—	239
„		133	121	9	—	—	3	—	417
Niem. Brzozie	p. Niem. Brzozie k. Kaługa	117	111	1	—	—	5	—	477
„		71	42	4	8	—	17	—	—
„		53	25	4	—	10	14	—	147
„		56	47	7	—	—	2	—	—
„		51	45	3	—	—	3	—	235
„		103	—	—	—	—	—	—	489
Nowydwór	p. Nowydwór	50	32	6	8	—	4	—	280
„	k. Radomno	60	58	1	—	—	1	—	450

Właściciel (nazwisko i imię)	I. Dzierżawca II. Zarządca	Przemysł rolny. hodowla	Uwagi
Skarb Państwa	—	—	
Skarb Państwa (Zarz. Dóbr Państw.)	—	gorzelnia	
Schulwitz Franciszek	—	—	
Skarb Państwa (Zarz. Dóbr Państw.)	I. Graduszewski A.	—	
Graduszewski Jan	—	—	
Jeziorański Józef	—	—	
Napiórkowski Bolesław	—	—	
Bierfreund Herrmann	—	—	
Domzalski Adam	—	—	
Jabłoński Teofil	—	—	
Słupski Jan	—	—	
Żuralski Mieczysław	—	—	
Gmina kośc. kat.	I. Szulc	—	
Juraszyńska Marja	—	—	
Kotewicz Franc.	—	—	
Leski Maksymiljan	—	—	
Malinowski Franciszek	—	—	
Skarb Państwa (Zarz. Dóbr Państw.)	—	—	
Kamrowski Wincenty	—	—	
Urau Jan	—	—	

Nazwa majątku	p. (poczta) k. (stacja kolejowa)	Ogólna po- wierzchnia ha	Rodzaje upraw w ha						Czysty do- chód grunt. mk.
			roli	łąk	pastw.	lasów	nieuz. podw.	wód	
Nowydwór	p. Nowydwór	80	75	3	—	—	2	—	433
"	k. Radomno	55	49	4	—	—	2	—	359
Nowe Grodziczno	p. k. Montowo	132	90	10	7	12	2	11	—
"	"	75	—	—	75	—	—	—	—
Nowemiasto	p. k. Nowemiasto	68	60	5	2	—	1	—	—
"	"	77	62	5	—	—	10	—	581
Omule	"	68	61	4	—	—	3	—	417
"	p. Szczepankowo	158	—	—	—	—	—	—	934
"	k. Lubawa	69	60	8	—	—	1	—	573
"	"	261	219	26	14	—	2	—	1487
Ostaszewo	p. Ostaszewo	58	41	2	13	—	2	—	135
"	k. Montowo	"	"	"	"	"	"	"	"
Ostrowite	p. k. Ostrowite	1371	—	—	—	—	—	—	7069
"	"	85	77	3	1	—	4	—	335
Pacółtowo W.	p. Nowemiasto	121	—	—	—	—	—	—	444
"	k. Pacółtowo	"	"	"	"	"	"	"	"
Pomierki	"	76	38	5	4	25	4	—	280
"	p. Rożental	112	—	—	—	—	—	—	442
"	k. Lubawa	92	50	6	12	—	24	—	206
"	"	92	66	1	8	—	17	—	365
Prątnica	"	76	63	6	4	—	3	—	628
"	p. Szczepankowo	119	109	8	—	—	2	—	1005
"	k. Lubawa	57	51	4	—	—	2	—	519

Właściciel (nazwisko i imię)	I. Dzierżawca II, Zarządca	Przemysł rolny, hodowca	U w a g i
Wachowski Teodor	—	—	
Zelma Wojciech	—	—	
Panwitz Walerjan	—	gorzelnia	
Skarb Państwa (Okr. Urz. Ziemi)	—	—	
Kłosowski Bronisław	—	—	
Gmina kośc. kat.	—	—	
Drews Jan	—	—	
Gałka Franciszek	—	—	
Meżydło Antoni	—	—	
Skarb Państwa (Okr. Urz. Ziem.)	—	—	
Popławski Zygmunt	—	—	
v. Blücher Hans	—	gorzelnia	
Gmina kośc. kat.	—	—	
Jakubowska Juljanna	—	—	
Meyke Adolf	—	—	
Plitt Juljusz	—	—	
Sowiński Alojzy	—	—	
Truszczyński Antoni	—	—	
Bartkowski Jan	—	—	
Gmina kośc. kat.	—	—	
Megger Piotr	—	—	

Nazwa majątku	p. (poczt) k. (stacja kolejowa)	Ogólna po- wierzchnia ha	Rodzaje upraw w ha						Czysty do- chód grunt. mk.
			roli	łąk	pastw.	lasów	nieuż. podw.	wód	
Prątnica	p. Szczepankowo k. Lubawa	66	58	2	3	—	3	—	508
Radomno	p. k. Radomno	60	46	—	—	10	4	—	308
"		175	145	15	15	—	—	—	1142
"		121	102	13	5	—	1	—	232
"		167	—	—	—	—	—	—	1229
"		58	43	5	5	3	2	—	249
Rakowice	p. Białagóra k. Rakowice	920	580	71	66	103	98	2	4737
Rodzone	p. Białagóra k. Rakowice	373	222	38	47	54	8	4	2264
Rożental	p. Rożental k. Lubawa	59	48	9	—	—	2	—	357
"		82	55	10	4	10	3	—	765
Ruda	p. k. Radomno	195	150	42	—	1	1	1	1269
Rumian	p. Rumian k. Rybno	62	44	8	8	—	2	—	305
"		178	—	—	—	—	—	—	668
"		52	42	6	3	—	1	—	113
"		70	54	6	8	—	2	—	347
"		63	46	5	9	—	3	—	215
"		64	—	—	—	—	—	—	168
"		71	50	13	2	—	6	—	370
"		58	39	5	6	—	8	—	236

Właściciel (nazwisko i imię)	I. Dzierżawca II. Zarządca	Przemysł rolny, hodowla	Uwagi
Oczkowski Józef	—	—	
Banna Jakób	—	—	
Gmina kośc. kat.	I. Piechocki Józef	—	
Skarb Państwa	—	—	
Nabakowska Emma	—	—	
Romanowski Ksawery	—	—	
Sikorski Włodzimierz	II. Wierzbicki	gorzelnia, mleczarnia, hodowla konia szlach. półkrwi	
Farnowski Andrzej	—	gorzelnia	
Gużowski Władysław	—	—	
Gmina kośc. kat.	—	—	
Dołęga-Lewandowski Felicjan	—	—	
Ankowski Leonard	—	—	
Gmina kośc. kat.	—	—	
Łażyńska Anna	—	—	
Montowski Jan	—	—	
Ostrowski Franciszek	—	—	
Olszewski Józef	—	—	
Ruciński Władysław	—	—	
Schulwitz Antoni	—	—	

Nazwa majątku	p. (pocztą) k. (stacja kolejowa)	Ogólna po- wierzchnia ha	Rodzaje upraw w ha						Czysty do- chód grunt. mk.
			roli	łąk	pastw.	lasów	nieuż. podw.	wód	
Rumian	p. Rumian k. Rybno	58	46	6	4	—	2	—	242
Rumienica	p. Szczepankowo k. Rybno	316	—	—	—	—	—	—	1373
Rynek	p. Kiełpiny k. Montowo	706	486	34	122	48	15	1	1695
Samplawa	p. Białagóra k. Rakowice	101	83	15	—	—	3	—	902
„		369	318	15	28	—	7	1	2743
Sędzice	p. k. Lipinki	351	296	50	—	—	4	1	3556
Skarlin		68	66	—	—	—	2	—	467
„	p. Skarlin k. Biskupiec	91	—	—	—	—	—	—	529
Skarlinek		77	71	3	—	—	3	—	—
Studa	p. k. Jamielnik	283	208	30	5	11	2	27	1263
Straszewy	p. Kiełpiny k. Montowo	701	517	55	50	75	4	—	2687
Swiniarz	p. k. Montowo	69	61	3	—	—	5	—	166
Szczepankowo	p. Szczepankowo k. Lubawa	377	269	75	21	3	8	1	1711
Szwarcynowo		67	58	3	2	—	4	—	383
„		147	113	16	10	—	8	—	1056
„	p. Szwarcynowo k. Biskupiec	56	44	5	6	—	1	—	343
„		62	53	4	2	—	3	—	349
„		70	63	4	—	—	3	—	272

Właściciel (nazwisko i imię)	I. Dzierżawca II. Zarządca	Przemysł rolny, hodowla	U w a g i
Taranowski Jan	—	—	
Graduszewski Stanisław	—	—	
Stanecki Adam	—	gorzelnia	
Gmina kość. kat.	—	—	
Skarb Państwa (Zarz. Dóbr Państw.)	I. Fitzermann B.	—	
Dąbska Kazimiera	—	—	
Gmina kość. kat.	—	—	
Żurawski Jan	—	—	
Józwiak Antoni	—	—	
Witting Jan	—	—	
Oldakowski Adam	II. Muszyński	gorzel. cegiel. młyn	
Ciżewski Teodor	—	—	
Orlovius Emil	—	—	
Kikut Józef	—	—	
Gmina kość. kat.	I. Ostrebski Jan	—	
Kreft Jan	—	—	
Liedtke Emil	—	—	
Majewski Jan	—	—	

Nazwa majątku	p. (poczt) k. (stacja kolejowa)	Ogólna po- wierzchnia ha	Rodzaje upraw w ha						Czysty do- chód grunt. mk.
			roli	łąk	pastw.	lasów	nieuż. podw.	wód	
Szwarcynowo	p. Szwarcynowo	65	50	3	7	—	5	—	218
"	k. Biskupiec	51	40	4	5	—	2	—	259
Taborowizna	p. k. Kurzętnik	201	143	54	2	—	1	1	869
Tomaszewo	p. M. Bałowski	62	36	1	3	9	13	—	129
	k. Ostrowite								
Truszczyzny	p. k. Rybno	52	49	1	—	—	2	—	166
"		50	46	2	2	—	—	—	146
"		58	51	3	4	—	—	—	207
"		51	45	2	4	—	—	—	144
"		56	46	3	2	—	5	—	144
"		108	94	4	6	—	4	—	430
"		108	99	7	—	—	2	—	206
"									
Trzcina	p. Mroczo	108	79	26	—	—	3	—	768
	k. Montowo								
Tuszewo	p. k. Montowo	514	449	24	25	5	10	1	1441
Tylice	p. k. Tylice	149	141	—	—	—	8	—	1024
"		99	97	—	—	—	2	—	819
"		55	15	4	—	—	36	—	148
Tyliczki	p. Tylice	109	85	2	—	—	22	—	515
"	k. Tyliczki								
Wałdyki	p. Rożental	63	57	—	—	—	6	—	253
"		k. Lubawa	90	—	—	—	—	—	352
"		54	46	1	2	—	5	—	175

Właściciel (nazwisko i imię)	I. Dzierżawca II. Zarządca	Przemysł rolny, hodowla	Uwagi
Robaczewski Aloizy	—	—	
Słupski Kazimierz	—	—	
Werberowa Bronisława	I. Kochańskis	—	
Jabłoński Jan	—	—	
Draszewski Michał	—	—	
Draszewski Teofil	—	—	
Mączkowska Marja	—	—	
Oczkowski Stefan	—	—	
Ruczyński Józef	—	—	
Truszczyński Juljan	—	—	
Zawadzki Konstanty	—	—	
Filipowski Adam	—	—	
Skarb Państwa (Zarz. Dóbr Państw.)	—	gorzelnia,	
Graduszewski Jan	—	—	
Gmina kość. kat.	I. Graduszewski	—	
Laufer Walter	—	—	
Czerepiński Bronisław	—	—	
Szulc Franciszka	—	—	
Dąbrowski Jan	—	—	
Kasprzycki Bernard	—	—	
Lewalski Roch	—	—	


Powiat Nowemiasto (Lubawski)

Nazwa majątku	p. (poczta) ; k. (stacja kolejowa)	Ogólna po- wierzchnia ha	Rodzaje upraw w ha						Czysty do- chód grunt. mk.
			roli	łąk	pastw.	lasów	nieuż. podw.	wód	
Wałdyki	{ p. Rożental k. Lubawa	64	56	1	1	—	6	—	200
Wardegowo i fol- wark Osetno	{ p. k. Ostrowite	689	—	—	—	—	—	—	2414
Wawrowice	{ p. Skarlin k. Biskupiec	53	47	2	—	—	4	—	208
„	{ p. Skarlin k. Biskupiec	351	329	13	4	—	5	—	2744
Wąsioły i fol- wark Wery	{ p. Kiełpiny k. Rybno	432	—	—	—	—	—	—	928
Wery	p. k. Rybno	72	—	—	—	—	—	72	—
Wólka W.	{ p. Szwarcynowo k. Biskupiec	298	242	45	—	4	7	—	1721
Wiśniewo	{ p. Rożental k. Lubawa	256	209	37	2	3	5	—	1251
„	{ p. Rożental k. Lubawa	67	—	—	—	—	—	—	216
Wonno	{ p. Szwarcynowo k. Biskupiec	107	89	6	—	10	2	—	456
„	{ p. Szwarcynowo k. Biskupiec	136	100	12	2	15	2	5	373
„	{ p. Szwarcynowo k. Biskupiec	90	43	8	29	—	10	—	364
„	{ p. Szwarcynowo k. Biskupiec	67	57	7	—	—	3	—	263
„	{ p. Szwarcynowo k. Biskupiec	71	42	3	22	—	4	—	362
Wronki	p. k. Ostrowite	55	34	13	—	—	8	—	116
Zajączkowo	p. k. Zajączkowo	58	—	—	—	—	—	—	299
Zarybinek	p. k. Rybno	137	—	—	—	—	—	—	203
Zbiczno	—	2158	—	—	—	—	—	—	4343
Zielkowo	{ p. Rożental k. Lubawa	64	40	5	14	—	5	—	464

Właściciel (nazwisko i imię)	I. Dzierżawca II. Zarządca	Przemysł rolny. hodowla	U w a g i
Palczewski Piotr	—	—	
v. Alvensleben, Joachim	—	cegielnia	
Reszka Antoni	—	—	
Skarb Państwa (Zarz. Dóbr. Państw.)	I. Bogdański Tad.	—	
Fischer Paweł	—	—	
Koszelewski Aleksander	—	—	
Smorawski Tadeusz	—	—	
Skarb Państwa (Zarz. Dóbr. Państw.)	I. Marchlewski Wal.	gorzelnia	
v. Schack Paweł	—	—	
Żurawski Zbigniew	—	—	
Mohnwitz Wilhelm	—	—	
Rutkowski Franciszek	—	—	
Schumacher Jan	—	—	
Weißgerber Jan	—	—	
Wąs Jan	—	—	
Boers Henryk	—	—	
Wenzel Berta	—	—	
Skarb Państwa (Zarz. Las. Państw.)	—	—	
Brzozowski Władysław	—	—	

Nazwa majątku	p. (poczta) k. (stacja kolejowa)	Ogólna po- wierzchnia ha	Rodzaje upraw w ha						Czysty do- chód grunt. mk.
			roli	łąk	pastw.	lasów	nieuż. podw.	wód	
Zielkowo	} p. Rożental k. Lubawa	51	33	7	9	—	2	—	515
„		82	45	9	12	—	16	—	445
Złotowo	} p. k. Lubawa	95	90	1	—	—	4	—	452
„		55	45	3	4	—	3	—	276
„		77	60	3	6	—	8	—	217
„		55	—	—	—	—	—	—	329
„		52	42	8	—	—	2	—	343
„		50	37	8	1	—	4	—	193
„		52	42	2	4	—	4	—	158
Zwiniarz	} p. k. Montowo	139	75	4	5	—	55	—	450
„		131	—	—	—	—	—	—	533

Właściciel (nazwisko i imię)	I. Dzierżawca II. Zarządca	Przemysł rolny, hodowla	Uwagi
Kasprzycki Władysław	—	—	
Szulz Gustav	—	—	
Graduszevska Anastazja	—	—	
Graduszewski Franciszek	—	—	
Graduszewski Józef	—	—	
Gmina kość. kat.	—	—	
Lewalski Jan	—	—	
Truszczyński Jan	—	—	
Ostródzki Juljan	—	—	
Kikul Leon	—	—	
Gmina kość. kat.	—	—	



POWIAT PUCK.

Nazwa majątku	p. (poczta) k. (stacja kolejowa)	Ogólna po- wierzchnia ha	Rodzaje upraw w ha						Czysty do- chód. grunt mk'
			roli	łąk	pastw.	lasów	nieuż. podw.	wód	
Brudzewo	p. k. Zelistrzewo	92	61	13	—	—	18	—	1168
„		135	86	9	6	12	22	—	1273
Celbowo	p. k. Zelistrzewo	712	609	60	22	10	10	—	9476
Cetniewo	p. k. Łebcz	161	158	—	—	—	3	—	2942
Chłapowo	p. k. Swarzewo	76	35	—	11	—	30	—	341
„		84	32	2	5	—	45	—	359
„		86	41	—	12	—	33	—	372
„		151	—	—	—	—	—	—	769
Darżlubie	p. k. Puck	4352	254	49	12	4013	24	—	11601
Dębogórze	p. Kosakowo k. Chylonja	61	32	15	12	—	2	—	282
„		63	36	15	10	—	2	—	362
„		71	35	16	18	—	2	—	446
„		51	26	15	10	—	—	—	326
„		58	34	12	9	—	3	—	343
„		533	20	3	—	508	2	—	373
Domatowo		p. Domatówko k. Wejherowo	55	30	1	17	—	7	—
„	72	36	2	21	5	8	—	233	
Domatówko	p. Domatówko k. Wejherowo	55	18	3	5	28	1	—	88
„		58	23	1	—	—	34	—	—
„		58	31	—	7	19	1	—	106
„		54	15	2	—	—	37	—	—

Właściciel (nazwisko i imię)	I. Dzierżawca II, Zarządca	Przemysł rolny, hodowca	U w a g i
Kleba Jan	—	—	
Patschul Józef	—	—	
Rodenacker Fritz	—	hodowla bydła czarno-srok. niz. mleczarnia	
Skarb Państwa (Zarz. Dóbr Państw.)	I. Tempski Franc.	hodowla konia szlach. półkrwi	
Gollnik Teodor	—	—	
Jacka Józef	—	—	
Potrykus Juljusz	—	—	
Wegner Franciszek	—	—	
Skarb Państwa (Zarz. Lasów Państw.)	—	—	
Kaleta Jan	—	—	
Kaszuba Jan	—	—	
Lipkowski Augustyn	—	—	
Patschul Ignacy	—	—	
Radtko Józef	—	—	
Skarb Państwa (Zarz. Lasów Państw.)	—	—	
Białk Stanisław	—	—	
Proma Franciszek	—	—	
Karschnia Matylda	—	—	
Potrykus Franciszek	—	—	
Szymański Jan	—	—	
Szymański Józef	—	—	

Nazwa majątku	p. (poczta) k. (stacja kolejowa)	Ogólna po- wierzchnia ha	Rodzaje upraw w ha						Czysty do- chód grunt. mk.
			roli	łąk	pastw.	lasów	nieuz. podw.	wód	
Hel	p. k. Hel	2279	—	—	—	1549	730	—	527
Gnieźdzewo	p. Swarzewo	50	46	2	2	—	2	—	530
„	k. Gnieźdzewo	56	34	3	18	—	1	—	—
Jarstarnia	p. k. Jarstarnia	108	—	—	—	—	—	—	139
Karlikowo	p. k. Krokowa	105	45	7	—	52	1	—	320
Karwieńskie Błoto	—	57	11	26	12	3	5	—	—
„	p. k. Krokowa	51	—	—	—	—	—	—	195
„	—	73	24	28	9	—	12	—	265
Kłanino	p. k. Starzyno	414	—	—	—	—	—	—	4667
Kosakowo	—	69	47	11	8	—	3	—	411
„	—	95	57	20	16	—	2	—	697
„	—	70	47	12	7	—	4	—	399
„	p. Kosakowo	64	34	11	7	—	12	—	418
„	k. Chylonja	64	41	13	7	—	3	—	413
„	—	60	30	11	18	—	1	—	428
„	—	66	31	19	10	—	6	—	370
„	—	75	39	12	10	—	14	—	405
Krokowa	p. k. Krokowa	2549	1392	409	191	518	39	—	19628
Łebcz	p. k. Łebcz	65	61	—	3	—	1	—	717

Właściciel (nazwisko i imię)	I. Dzierżawca II. Zarządca	Przemysł rolny, hodowla	Uwagi
Skarb Państwa (Zarz. Lasów Państ.)	—	—	
Drabandt Gustaw	—	—	
Magdsick Albert	—	—	
Skarb Państwa (Urz. Hydrograficz.)	—	—	
Bieszk Józef	—	—	
Grohe Ernst	—	—	
Malinowski Wojciech	—	—	
Pormann Richard	—	—	
v. Grass Anna	—	gorzelnia, cegielnia, hodowla bydła czarno-srok. niz.	
Dorsch Augustyn	—	—	
Głowienke Augustyn	—	—	
Marszał Józef	—	—	
Mroch Antoni	—	—	
Nowe Leon	—	—	
Pienschke Leon	—	—	
Śliwiński Leon	—	—	
Zelewski Augustyn	—	—	
hr. v. Krokow	—	gorzel., cegiel. hodowla bydła czarno-srok. niz. hodowla owiec typu Rambouil- let, tartak	
Kopicka Otylja	—	—	

Nazwa majątku	p. (poczta) k. (stacja kolejowa)	Ogólna po- wierzczenia ha	Rodzaje upraw w ha						Czysty do- chód grunt. mk.
			roli	łąk	pastw.	lasów	nieuz. podw.	wód	
Łebcz	p. k. Łebcz	56	41	14	—	—	1	—	552
„		68	—	—	—	—	—	—	814
„ (Dana)		174	154	5	—	—	15	—	1086
„		366	284	80	—	—	2	—	4837
Lubkowo	p. Żarnowiec k. Krokowa	1478	—	—	—	—	—	—	209
Lubocino	p. k. Krokowa	305	—	—	—	—	—	—	1908
Łyśniewo	p. k. Łebcz	169	—	—	—	—	—	—	1839
Mechowo	p. k. Puck	65	53	8	2	—	2	—	596
„		127	—	—	—	—	—	—	1097
Mechelinki	p. Kosakowo k. Chylonja	54	24	15	15	—	—	—	239
Minkowice	p. k. Krokowa	53	—	—	—	—	—	—	372
Mieroszyno i fol- wark Tupadła	p. k. Łebcz	920	450	64	180	116	10	—	5987
Mieroszyno		94	—	—	—	—	—	—	177
Mosty	p. Kosakowo k. Chylonja	75	32	29	13	—	1	—	504
Mrzezino	p. Zelistrzewo k. Mrzezino	52	26	13	12	—	1	—	483
„		376	169	72	100	—	35	—	3711
Obluże	p. k. Chylonja	51	17	8	6	—	20	—	353
„		92	54	12	11	—	15	—	618
„		65	41	5	8	1	10	—	387

Właściciel (nazwisko i imię)	I. Dzierżawca II. Zarządca	Przemysł rolny, hodowla	Uwagi
Potrykus Juljusz	—	—	
Gmina kośc. kat.	—	—	
Skarb Państwa (Zarz. Dóbr Państw.)	I. Szukalski Ignacy	—	
Skarb Państwa (Zarz. Dóbr Państw.)	I. Owsiany Tad.	—	
Konkol Augustyn	—	—	
Skarb Państwa (Ok. Urz. Ziem.)	I. Kłopotowski Jan	cegielnia	
Engler Bruno	—	hodowla bydła czarno-srok. niz.	
Bollin Alojzy	—	—	
Baniecki Teofil	—	—	
Grünwald Franciszek	—	—	
Thymian Henryk	—	—	
Hannemann Jan	—	cegielnia	
Walpuski Herrmann	—	—	
Strelow Hermine	—	—	
Dettloff Ksawery	—	—	
Skarb Państwa (Okr. Urz. Ziem.)	I. Kossobudzki Janusz	hodowla bydła czarno-srok. niz.	
Czapp Jan	—	—	
Ficht Joanna	—	—	
Kurr Franciszek	—	—	

Nazwa majątku	p. (poczta k. (stacja kolejowa)	Ogólna po- wierzchnia ha	Rodzaje upraw w ha						Czysty do- chód grunt. mk.
			roli	łąk	pastw.	lasów	nieuż. podw.	wód	
Obłuże	p. k. Chylonja	56	26	4	5	—	20	—	328
„ (dwór)		277	200	26	32	12	7	—	2147
„ (Stare)		378	248	50	35	35	10	—	2638
Odargowo	p. k. Krokowa	67	26	10	11	—	20	—	346
„		70	26	15	9	1	19	—	353
„		60	22	10	8	1	19	—	322
„		306	—	—	—	—	—	—	1980
Oksywie	p. k. Gdynia	86	41	9	10	—	26	—	414
„		58	35	5	12	—	6	—	290
„		92	42	3	14	—	33	—	417
„		61	33	4	2	—	22	—	219
„		89	43	9	12	—	25	—	359
Ostrowo	p. k. Krokowa	85	14	9	9	17	36	—	185
„		122	33	13	20	20	36	—	244
„		64	14	3	2	8	37	—	—
„		72	15	4	9	17	27	—	108
Parszkowo	p. k. Krokowa	399	230	73	89	—	7	—	4108
Pierwoszyno	p. Kosakowo k. Chylonja	79	52	11	12	—	4	—	575
„		138	104	29	—	—	5	—	1174
„		75	44	13	16	—	2	—	485
„		103	53	15	20	—	15	—	656
„		75	46	12	17	—	—	—	506

Właściciel (nazwisko i imię)	I. Dzierżawca II. Zarządca	Przemysł rolny, hodowla	Uwagi
Mysłisz Jan	—	—	
Thymian Herrmann	—	—	
Thymian August	—	—	
Budnik Augustyn	—	—	
Knor Anna	—	—	
Lieske Augustyn	—	—	
Skarb Państwa (Zarz. Dóbr. Państw.)	I. Zipser Wiktor	—	
Chójka Józef	—	—	
Grünwald Augustyn	—	—	
Gmina kośc. kat.	—	—	
Schlicht Józef	—	—	
Śliwiński August	—	—	
Dettloff Ksawery	—	—	
Jeka Andrzej	—	—	
Miłosz Jan	—	—	
Wohlt Gustaw	—	—	
v. Rützen Kurlo	—	hodowla bydła czarno-srok. niz.	
Bigott Józef	—	—	
Zech Erich	—	—	
Krause Augustyna	—	—	
Welter Andrzej	—	—	
Willma Jan	—	—	

Nazwa majątku	p. (poczta) k. (stacja kolejowa)	Ogólna po- wierzchnia ha	Rodzaje upraw w ha						Czysty do- chód grunt. mk.
			roli	łąk	pastw.	lasów	nieuz. podw.	wód	
Poczernino	p. k. Swarzewo	311	—	—	—	—	—	—	1782
Pogórze	p. k. Chylonja	59	39	2	15	—	3	—	370
"		90	65	5	12	—	8	—	536
"		69	—	—	—	—	—	—	430
"		89	60	10	12	—	7	—	476
Połczyno	p. k. Puck	97	73	10	8	—	6	—	1433
"		372	191	181	—	—	—	—	4042
Połchowo	p. k. Rekowo	59	25	10	13	—	11	—	417
"		53	33	9	10	—	1	—	429
"		72	42	—	7	—	23	—	577
"		71	41	7	17	—	6	—	550
"		55	26	11	9	—	9	—	467
Połchówko	p. k. Krokowa	682	—	—	—	—	—	—	3073
Puck	p. k. Puck	67	46	17	—	2	2	—	928
"		105	96	9	—	—	—	—	1844
"		195	—	—	—	—	—	—	2396
"		86	—	35	50	—	1	—	508
"		73	68	5	—	—	1	—	1299
"		53	—	—	—	—	—	—	797
Radoszewo	p. k. Starzyno	325	250	14	56	—	5	—	4051
Rekowo	p. k. Rekowo	663	368	70	20	185	16	4	4935

Właściciel (nazwisko i imię)	I. Dzierżawca II. Zarządca	Przemysł rolny, hodowla	Uwagi
Skarb Państwa (Okr. Urz. Ziemi)	I. Laskowski Aleks.	hodowla trzody chlewnej York- shire,	
Dobke Antoni	—	—	
Dorsz Feliks	—	—	
Ficht Jan	—	—	
Gruba Antoni	—	—	
Grünwald Józef	—	—	
Hannemann Aleksander	—	—	
Bigott Juljusz	—	—	
Dorsz Walenty	—	—	
Krzebielk Rozalja	—	—	
Lipkowski Augustyn	—	—	
Magrean Józef	—	—	
Grass Anna	—	młyn wodny	
Blaschke Bruno	—	—	
Busch Karol	—	—	
) Gmina Puck	—	—	
) Gmina kośc. kat.	—	—	
Wysocki Leon	—	cegielnia	
Grass Gerhard	—	—	
Mahnke Pawel	—	gorzelnia, hodowla bydła czarno-srok. niz.	


Właściciel (nazwisko i imię)	I. Dzierżawca II. Zarządca	Przemysł rolny, hodowla	Uwagi
v. Below Gustaw	—	hodowla trzody chlewnej York- shire, hodowla bydła czarno-srok. niz. mlecz., cegieln.	
Bobber Marta	—	—	
Ceynowa Antoni	—	—	
Goyke Otto	—	—	
Jagalska Matylda	—	—	
Kreft Friedrich	—	—	
Preuss Wilhelm	—	—	
Stielau Bernard	—	—	
Teschke Gustaw	—	—	
Waras Teodor	—	—	
Zaczek Józef	—	—	
v. Below Gustaw	—	hodowla konia szlach. półkwi młyn wodny hodowla bydła czarno- srok. niz.	
Pohnke Jakób	—	—	
Bordel Wilhelm	—	—	
Klebba Feliks	—	—	
Skarb Państwa (Zarz. Lasów Państw.)	—	—	Nadleśnictwo Góra

Nazwa majątku	p. (poczta) k. (stacja kolejowa)	Ogólna po- wierzchnia ha	Rodzaje upraw w ha						Czysty do- chód grunt. mk.
			roli	łąk	pastw.	lasów	nieuż. podw.	wód	
Strzelno	p. k. Łebcz	110	81	—	27	—	2	—	1128
"		50	41	3	5	—	1	—	383
Suchydwór	p. Kosakowo k. Chylonja	208	151	35	10	10	2	—	1381
Sulicice	p. k. Starzyno	798	505	160	70	61	—	2	5639
Starzyński Dwór	p. k. Starzyno	556	287	37	216	—	15	1	5683
Stefanowo	p. Kosakowo k. Chylonja	213	175	24	12	—	—	—	1346
Swarzewo	p. k. Swarzewo	57	47	—	4	—	6	—	583
Śwecino	p. k. Krokowa	63	33	6	—	18	6	—	303
"		168	117	13	5	26	1	6	503
"		147	97	11	6	26	—	—	420
"		160	121	12	3	20	1	7	500
Tyłowo	p. k. Krokowa	858	—	—	—	—	—	—	1887
Tupała	p. k. Łebcz	69	—	—	—	—	—	—	136
"		119	—	—	—	—	—	—	273
Werblinia	p. k. Starzyno	82	—	—	—	—	—	—	718
Wielkawieś	p. Swarzewo k. Wielkawieś	72	—	—	—	—	—	—	434
"		50	—	—	—	—	—	—	315

Właściciel (nazwisko i imię)	I. Dzierżawca II. Zarządca	Przemysł rolny. hodowla	U w a g i
Białk Andrzej	—	—	
Żelewski Józef	—	—	
Leinweber Emil	—	wyrób torfu	
Krautwurst Paweł	—	hodowla trzody chlewnej Yorkshire, hodowla bydła czarno-srok. niz.	
Behrend v. Grass Gerhard	—	hodowla bydła czarno-srok. niz.	
Penner Herrmann	—	—	
Proena Leon	—	—	
Konkel Otto	—	—	
Robakowski Paweł	—	—	
Till Robert	—	—	
Zydowitz John	—	—	
Frieböse Ernst	—	—	
Jeka Antoni	—	—	
Rewald Juljusz	—	—	
Felgner Robert	—	—	
Torliński Leon	—	—	
Sruck Jan	—	—	

Nazwa majątku	p. (poczta) k. (stacja kolejowa)	Ogólna po- wierzchnia ha	Rodzaje upraw w ha						Czysty do- chód grunt. mk.
			roli	łąk	pastw.	lasów	nieuż. podw.	wód	
Wejherowo leśn.	p. k. Wejherowo	3351	—	—	—	—	—	—	4167
Zdrada	—	126	90	26	5	5	—	—	1095
Żarnowiec	p. Żarnowiec k. Krokowa	748	369	275	87	—	17	—	4987

Właściciel (nazwisko i imię)	I. Dzierżawca II. Zarządca	Przemysł rolny, hodowca	Uwagi
Skarb Państwa (Zarz. Lasów Państw.)	—	—	
Baniecki Teofil	—	—	
Skarb Państwa (Zarz. Dóbr Państw.)	I. Zipser Wiktor	cegielnia, suszarnia, gorzelnia, hod. trzody chlewnej Yorkshire, hodowla konia, szlach. półkrwi hodowla bydła czarno- srok. niz.	



POWIAT SĘPÓLNO.

Nazwa majątku	p. (poczta) k. (stacja kolejowa)	Ogólna po- wierzchnia ha	Rodzaje upraw w ha						Czysty do- chód. grunt mk'
			roli	łąk	pastw.	lasów	nieuż. podw.	wód	
Ciosek	p. Przepałkowo k. Obodowo	138	124	2	5	5	—	2	1149
Chmielniki	p. k. Sępólno	119	86	5	—	1	27	—	534
Dąbrówka		130	109	15	2	—	4	—	1065
"		92	—	—	—	—	—	—	747
"		108	95	8	—	4	1	—	1028
"	p. Drożdżenica k. Obkas	65	55	5	2	—	3	—	617
"		67	—	—	—	—	—	—	648
"		71	58	5	—	5	3	—	644
"		52	44	4	—	—	4	—	—
"		51	41	4	4	—	2	—	—
Duża Cerkwica		112	107	2	—	—	3	—	—
" "		90	67	10	3	—	10	—	—
" "		70	65	4	—	—	1	—	528
" "		51	45	5	—	—	1	—	443
" "		58	49	5	2	—	2	—	651
" "	p. k. Kamień	150	149	—	—	—	1	—	1501
" "		62	59	3	—	—	—	—	577
" "		67	54	2	—	—	11	—	399
" "		66	57	2	3	—	4	—	576
" "		66	57	7	—	—	2	—	507
Grochowiec	p. Sępólno k. Świdwie	153	149	3	—	—	1	—	—

Właściciel (nazwisko i imię)	I. Dzierżawca II. Zarządca	Przemysł rolny, hodowla	Uwagi
Winter Julius	—	—	
Wiedenhöft M.	—	—	
Berendt Józef	—	—	
Burdick Bernard	—	—	
Pokrzywnicki Franciszek	—	—	
Schliep Mateusz	—	—	
Gratz Anton	—	—	
Semrau II Józef	—	—	
Schulc Leon	—	—	
Weiland Antoni	—	—	
Bratz Paweł	—	—	
Paulwitz Emil	—	—	
Schliep Jan	—	—	
Splonskowski Franz	—	—	
Splonskowski Aloizy	—	—	
Tarlach Paweł	—	—	
Weiland Jan	—	—	
Weiland Paul	—	—	
Weiland Theodor	—	—	
Wegner Józef	—	—	
Müller Kurt	—	—	

Nazwa majątku	p. (poczta) k. (stacja kolejowa)	Ogólna po- wierzchnia ha	Rodzaje upraw w ha						Czysty do- chód grunt. mk.
			roli	łąk	pastw.	lasów	nieuż. podw.	wód	
Iłowo	p. Iłowo	70	50	6	7	7	—	—	195
„	k. Sypniewo	1137	690	154	—	243	25	25	3852
Jazdrowo	p. Iłowo	61	34	8	5	14	—	—	122
„	k. Sypniewo	52	17	5	7	16	7	—	—
Jastrzębiec	p. Jastrzębiec	367	294	39	—	15	—	1	3000
	k. Ostrówek								
Kamień	p. k. Kamień	242	218	20	—	2	2	—	819
„		238	193	11	8	1	—	—	876
„		154	2	—	—	152	—	—	132
„		59	53	—	—	5	1	—	247
Karolewo	p. Sitno	356	220	40	11	85	—	—	2057
	k. Ostrówek								
Komierowo i folwark Komierówko	p. Przepalkowo	1279	675	67	—	512	20	5	6991
	k. Świdwie								
	p. Przepalkowo	119	64	15	—	—	1	39	519
	k. Sypniewo								
„		110	61	20	—	15	14	—	—
Ludwikowo	p. k. Sypniewo	102	44	4	12	42	—	—	123
Lutowo	p. Lutowo k. Sępólno	118	—	—	—	—	—	—	540
„		54	31	6	—	—	17	—	114
„		51	37	2	3	—	9	—	—
„		71	63	6	—	—	2	—	—
„		195	32	—	1	—	—	162	219

Właściciel (nazwisko i imię)	I. Dzierżawca II. Zarządca	Przemysł rolny, hodowla	U w a g i
Marquardt Bogumił	—	—	
v. Wilckens Anna z domu Nehring	—	—	
Bethke Augustyn	—	—	
Sieg Jan	—	—	
Skarb Państwa (Okr. Urz. Ziemski)	I. Bielawski Józef	gorzelnia	
Gmina kośc. kat.	I. Daroń Tomasz	—	
Miasto Kamień	—	—	
Skarb Państwa (Okr. Urz. Ziemski)	—	—	
Sobieszczyk Ignacy	—	—	
Brandenburger Rudolf	—	ceglarnia	
Komierowski Tomasz	—	hodowla konia szlach. półkrwi, hodowla bydła czarno-srok. niz hodowla owiec typu Rambouillet	
Goede Henryk	—	—	
Gmina kośc. kat.	I. Sieg Jan	—	
Kropp Otilia	—	—	
Bolt Feliks	—	—	
Fenske Richard	—	—	
Kaiza Emil	—	—	
Klosak Maksymilian	—	—	
Kunca Józef	—	—	

Właściciel (nazwisko i imię)	I. Dzierżawca II. Zarządca	Przemysł rolny, hodowla	U w a g i
Gmina kośc. kat. w Lutowie	I. Szalski Jan	—	
Wenda Teofil	—	—	
Dittrich Paweł	—	—	
Skarb Państwa (Zarz. Lasów Państw.)	—	—	
Bethke Wojciech	—	—	
Bloch Bernard	—	—	
Cyckowski Paweł	—	—	
Flohr Teofil	—	—	
Fröhlke Paweł	—	—	
Kuncowa Apolonja	—	—	
Meyer Piotr	—	—	
Pokrzywnicki Jan	—	—	
Przytarski Leonard	—	—	
Sciesiński Anastazy	—	—	
Wojtalewicz Paweł	—	—	
Bigalke Robert	—	—	
Bleck Johann	—	—	
Lindenberg Rudolf	—	—	
Raßmus Walter	—	—	
Radtke Emil	—	—	
Dahlke Dawid	—	—	

Nazwa majątku	p. (poczta) k. (stacja kolejowa)	Ogólna po- wierzchnia ha	Rodzaje upraw w ha						Czysty do- chód grunt. mk.
			roli	łąk	pastw.	lasów	nieuz. podw.	wód	
Nowe Wałdowo	p. Nowe Wałdowo k. Mała Kłonia	114	—	—	—	—	—	—	384
„ „		79	—	—	—	—	—	—	474
Nowydwór	p. k. Więcbork	105	93	8	—	—	4	—	771
„		55	47	2	3	—	3	—	420
„		115	90	10	7	—	8	—	495
„		76	58	7	8	—	3	—	381
Obkas		102	97	3	—	—	2	—	309
„		53	—	—	—	—	—	—	132
„		88	25	1	12	—	50	—	432
„		76	52	2	10	7	5	—	342
„		69	62	1	—	6	—	—	405
„		p. Kamień k. Obkas	54	28	5	—	11	10	—
„	82		52	1	—	7	22	—	302
„	92		73	2	—	12	5	—	258
„	102		73	6	—	5	18	—	306
„	57		32	4	—	6	11	—	192
„	107		68	3	—	15	21	—	377
Olszewka	p. Przepałkowo k. Obodowo	303	274	11	—	11	4	—	—
Orzełek	p. k. Kamień	99	88	3	—	8	—	—	—
„		81	78	2	—	—	1	—	228
„		56	53	2	—	—	1	—	312
„		73	60	4	—	9	—	—	249

Właściciel (nazwisko i imię)	I. Dzierżawca II. Zarządca	Przemysł rolny, hodowla	Uwagi
Gmina Nowe Wałdowo	—	—	
Dahlke Dawid	—	—	
Busse Emil	—	—	
Ristan Otilie	—	—	
Schmidt Karol	—	—	
Tessmer Maks.	—	—	
Hahn Teofil	—	—	
Lapke Mateusz	—	—	
Gmina kość. kat. w Obkasio	I. Pankau II. Jan	—	
Pankau Jan I.	—	—	
Pankau Jan II.	—	—	
Papenfuss Łucjan	—	—	
Przybysz Władysław	—	—	
Schliep Antoni	—	—	
Senske Jan	—	—	
Stoliński Józef	—	—	
Wegner Łucjan	—	—	
Stockmann Otto	—	—	
Bykowski Franciszek	—	—	
Cyckowski Ambroży	—	—	
Hoppe Antoni	—	—	
Mollus Jan	—	—	

Powiat Sępólno

Nazwa majątku	p. (poczta) k. (stacja kolejowa)	Ogólna po- wierzchnia ha	Rodzaje upraw w ha						Czysty do- chód grunt. mk.
			roli	łąk	pastw.	lasów	nieuż. podw.	wód	
Orzełek	p. k. Kamień	69	66	3	—	—	—	—	164
"		96	—	—	—	—	—	—	190
"		54	47	3	—	—	4	—	—
Pęperzyn	p. k. Więcbork	114	78	17	10	1	8	—	566
"		82	58	3	12	4	5	—	702
"		93	61	12	7	3	9	—	569
"		53	29	15	—	1	8	—	246
"		56	46	5	—	—	5	—	—
"		63	50	6	6	—	1	—	447
"		66	52	3	6	2	3	—	489
"		153	103	15	15	6	14	—	858
"		102	77	10	10	2	3	—	867
"		55	48	2	3	—	2	—	225
"		51	47	3	—	—	1	—	351
"		68	45	12	8	—	3	—	612
"		93	83	2	5	—	3	—	924
"		51	—	—	—	—	—	51	—
"		134	102	15	2	6	9	—	1023
Piaseczno	p. k. Sępólno	87	70	4	12	—	1	—	549
"		68	43	1	24	—	—	—	294
Płocicz	p. k. Kamień	84	78	5	—	—	1	—	—
"		62	47	5	9	—	1	—	—

Właściciel (nazwisko i imię)	I. Dzierżawca II. Zarządca	Przemysł rolny. hodowla	U w a g i
Szczukowski Antoni	—	—	
Stenzel Johann	—	—	
Weiland Marja	—	—	
Bigalke Erhard	—	—	
Bigalke Gottlieb	—	—	
Klawitter Emil	—	—	
Krügel Juljusz	—	—	
Mahlke Emil	—	—	
Müller Wilhelm	—	—	
Semrau Eduard	—	—	
Seehafer August II.	—	—	
Seehafer August III.	—	—	
Seehafer Wilhelm	—	—	
Seehafer Henryk	—	—	
Seehafer Erhard	—	—	
Seehafer Emil	—	—	
Schülke Gottlieb	—	—	
Wolf Willi	—	—	
Fedtke Wilhelm	—	—	
Niemczyk Władysław	—	—	
Berndt Marja	—	—	
Bloch Józef	—	—	

Nazwa majątku	p. (poczta) k. (stacja kolejowa)	Ogólna po- wierzchnia ha	Rodzaje upraw w ha						Czysty do- chód grunt. mk.
			roli	łąk	pas.w.	lasów	nieuż. podw.	wód	
Płocicz	p. k. Kamień	100	92	4	—	—	4	—	582
"		55	43	7	—	—	5	—	300
"		54	50	2	—	—	2	—	204
"		68	61	5	—	—	2	—	582
"		55	52	—	—	—	3	—	315
Płosków	p. Wielowicz k. Wysoka	65	61	4	—	—	—	—	517
"		63	54	4	5	—	—	—	561
"		87	78	8	—	—	1	—	750
Przepałkowo	p. Przepałkowo k. Obodowo	396	270	5	—	96	25	—	1863
"		511	361	75	—	75	—	—	2752
Rogalin	p. Jastrzębiec k. Ostrowek	255	230	22	—	—	3	—	2400
"		53	49	3	1	—	—	—	636
Rostoki	p. Wielowicz k. Wysoka	80	—	—	—	—	—	—	927
Sępólno	p. k. Sępólno	192	—	—	—	—	—	—	1071
"		63	—	—	—	—	—	—	96
"		61	48	3	—	1	9	—	396
"		70	56	4	9	—	1	—	381
"		54	47	4	—	—	3	—	—
"		53	30	2	—	—	21	—	273
"		148	—	—	—	—	—	—	1047
"		73	48	6	10	4	5	—	—

Właściciel (nazwisko i imię)	I. Dzierżawca II. Zarządca	Przemysł rolny, hodowla	Uwagi
Bracke Bernard	—	—	
Kowalik Konrad	—	—	
Nintz Oton	—	—	
Rolbiecki Ksawer	—	—	
Ziętak Piotr	—	—	
Hoppe Eduard	—	—	
Pahl Jan	—	—	
Rathke Karol	—	—	
Dr. Heinrich w Berlinie	—	—	
Rasmus Walter	—	gorzel.,cegielnia	
Foedisch Gustaw	—	mleczarnia	
Strypa Mikołaj	—	—	
Mahlzan Robert	—	—	
Gmina kośc. kat. w Sępólnie	I. Marasz Jan	—	
Miasto Sępólno	—	—	
Böttcher August	—	—	
Lackowski Johan	—	—	
Knaak Karol	—	—	
Lüdkte Otto i rodzeństwo	—	—	
Müller Kurt	—	—	
Schwarz Gustaw	—	—	

Nazwa majątku	p. (poczta) k. (stacja kolejowa)	Ogólna po- wierzchnia ha	Rodzaje upraw w ha						Czysty do- chód grunt. mk.
			roli	łąk	pastw.	lasów	nieuż. podw.	wód	
Sępólno		74	47	2	—	1	24	—	444
„	p. k. Sępólno	62	50	—	—	2	10	—	360
„		77	64	5	—	3	5	—	597
Siedlisko	p. Sępólno k. Świdwie	77	61	9	—	4	3	—	—
Sikorz	p. k. Sępólno	303	225	59	—	18	—	—	1444
„		69	59	4	4	—	2	—	564
Sitno		56	36	5	—	10	2	—	267
„		99	90	5	—	1	3	—	852
„	p. Sitno	91	52	5	—	11	23	—	315
„	k. Ostrowek	79	68	3	—	5	3	—	517
„		52	38	4	2	6	2	—	303
Skarpa	p. k. Sępólno	418	—	—	—	—	—	—	3975
Sosno	p. k. Sosno	52	48	4	—	—	—	—	486
„		1566	1009	229	5	299	9	15	9909
Smiłowo		67	38	2	7	4	—	—	480
„	p. k. Więcbork	93	73	6	10	—	4	—	759
„		57	35	5	15	—	2	—	540
Suchorączek	p. Wielowicz k. Więcbork	400	309	80	4	—	3	5	3321


Właściciel (nazwisko i imię)	I. Dzierżawca II. Zarządca	Przemysł rolny, hodowca	U w a g i
Stolp Augustyn	—	—	
Wegner Adolf	—	—	
Wenda Marja	—	—	
Przybyła Franciszek	—	—	
Orland Louis	—	—	
Dickmann Gustaw	—	—	
Erdmann Emil I.	—	—	
Erdmann Gustaw I.	—	—	
Erdmann Gustaw II.	—	—	
Seehafer Jan	—	—	
Wegner Fryderyk	—	—	
Prądyński Łucjan	—	hodowla konia szlach. półkrwi hodowla bydła czarno-srok. niz. susz. ziemniaków cegelnia	
Hinz Fryderyk	—	gorzelnia	
v. Müller Hans	—	—	
Bethke Emil	—	—	
Kowalski Franciszek	—	—	
Seehafer Reinhold	—	—	
Kunkel Otto	—	—	

Nazwa majątku	p. (poosta) k. (stacja kolejowa)	Ogólna po- wierzchnia ha	Rodzaje upraw w ha						Czysty do- chód. grunt mk'
			roli	łąk	pastw.	lasów	nieuż. podw.	wód	
Sypniewo	p. k. Sypniewo	109	—	—	—	—	—	—	486
"		3542	1487	364	86	1422	70	113	15735.
Trzciany	p. k. Sępólno	643	423	60	32	90	11	27	3633
Wałdowo	p. Wałdowo k. Obodowo	101	76	12	5	—	8	—	628
Wałdówko	p. Przepałkowo k. Obodowo	500	421	22	22	22	7	6	4443
Wielowicz	p. Wielowicz k. Wysoka	70	64	5	—	—	1	—	—
"		67	59	7	—	—	1	—	750
"		69	50	9	9	—	1	—	1147
"		52	42	6	3	—	1	—	444
Wielowiczek	p. Wielowicz k. Więcbork	67	58	3	—	—	6	—	501
"		59	53	5	—	—	1	—	495
"		51	40	7	3	—	1	—	—
"		53	46	2	—	—	5	—	441
Więcbork	p. k. Więcbork	61	42	9	8	2	—	—	—
"		97	80	15	—	1	1	—	395
"		129	98	10	11	—	10	—	1329
"		53	—	—	—	—	—	—	420
Wiśniewa	p. Lutowo k. Sępólno	73	65	4	3	—	1	—	—
"		70	50	11	8	—	1	—	—
Wiśniewka	p. k. Sępólno	62	51	5	—	6	—	—	477
Witkowo (Młyn)	p. k. Kamień	353	300	30	—	20	—	3	1158

Właściciel (nazwisko i imię)	I. Dzierżawca II. Zarządca	Przemysł rolny, hodowla	U w a g i
Gmina kośc. kat. w Sypniewie	I. Sieg Jan	—	
Wilckens v. Hans	—	gorzelnia cegielnia mlec.	
v. Bothe Benno	—	mleczarnia cegielnia	
Gmina kośc. kat. w Wałdowie	I. Wysocki Konrad	—	
Krieger Heinrich	—	gorzelnia,, mleczarnia	
Bigalke Emil	—	—	
Lockstädt Karol	—	—	
Pasternacki Łucjan	—	—	
Pahl Richard	—	—	
Bromund Henriete z d. Volkmann	—	—	
Hoppe Paweł	—	—	
Schwunke Fryderyk	—	—	
Thesmer Karol Johann	—	—	
Bracka Jan.	—	—	
Cieślik Franciszek	—	—	
Gmina kośc. kat. w Więcborku	I. Skalski Jan	—	
Abraham Wilhelm	—	—	
Bleck Heinrich	—	—	
Klawitter Emil	—	—	
Wiedenhöft Gustaw	—	—	
Hilgendorf Hans	—	—	

Nazwa majątku	p. (poczta) k. (stacja kolejowa)	Ogólna po- wierzchnia ha	Rodzaje upraw w ha						Czysty do- chód grunt. mk.
			roli	łąk	pastw.	lasów	nieuż. podw.	wód	
Witkowo	p. k. Kamień	52	46	2	3	—	1	—	—
„		67	51	2	9	—	5	—	159
Witunia	p. k. Więcbork	55	50	4	—	1	—	—	416
„		186	134	25	19	3	5	—	915
Włóściborz	p. Włóściborz k. Sępólno	65	—	—	—	—	—	—	312
Wysoka	p. Wielowicz k. Wysoka	54	40	4	9	—	1	—	579
„		59	47	8	3	—	1	—	570
„		69	48	7	13	—	1	—	561
„		52	38	5	8	—	1	—	547
Zakrzewek	p. Więcbork k. Zakrzewek	54	46	17	—	—	1	—	—
„		83	62	8	—	—	13	—	606
Zalesie	p. Pamiętowo k. Sępólno	79	—	—	—	—	—	—	654
„		93	77	13	2	—	1	—	—
Zboże	p. Więcbork k. Wysoka	80	70	4	2	—	4	—	602
„		61	53	6	—	—	2	—	—
„		63	48	10	2	—	3	—	465
„		92	74	15	—	—	3	—	654
„		82	66	8	5	—	3	—	513
„		106	93	3	7	—	3	—	718
„		68	52	5	6	—	5	—	531

Właściciel (nazwisko i imię)	I. Dzierżawca II. Zarządca	Przemysł rolny, hodowla	U w a g i
Sprengel Paweł	—	—	
Warmke Józef	—	—	
Borhardt Emil	—	—	
Schweizer Bolesław	—	—	
Gmina Włociborz	—	—	
Krenz Reinhold	—	—	
Pahl Herrmann	—	—	
Schmidt Karol II.	—	—	
Schmidt Karol I.	—	—	
Gehrt August	—	—	
Gehrt Paweł	—	—	
Busse August	—	—	
Prączyński Łucjan	—	cegielnia	
Bublitz Berta z d. Pankanin	—	—	
Karau Arnold	—	—	
Pahl August	—	—	
Pahl Juljusz	—	—	
Pahl Karol	—	—	
Wanzlich Jan	—	—	
Wiedehöft Bruno	—	—	



POWIAT STAROGARD.

Nazwa majątku	p. (pocztą) k. (stacja kolejowa)	Ogólna po- wierzchnia ha	Rodzaje upraw w ha						Czysty do- chód grunt. mk.
			roli	łąk	pastw.	lasów	nieuż. podw.	wód	
Barłożno		145	135	8	—	—	2	—	2344
"		51	49	1	—	—	1	—	665
"		185	173	10	—	—	2	—	1854
"	p. Barłożno	54	50	2	—	—	2	—	575
"	k. Mirotki	84	81	3	—	—	—	—	928
"		58	56	1	—	—	1	—	801
"		103	93	8	—	—	2	—	1371
"		63	61	1	—	—	1	—	808
Białachowo	p. Borzechowo k. Zblewo	76	24	2	—	13	37	—	—
Białachówko	p. k. Zblewo	223	191	16	5	6	5	—	1601
Bietowo i folw. w Steklinie	p. k. Lubichowo	1084	780	91	4	178	13	19	4233
Bielawki	p. k. Pelplin	467	400	22	28	—	16	1	7178
Błędno	p. Kasparus k. Osieczno	7412	109	43	23	6346	48	843	3233
Bobowo (Rusek)		311	205	90	—	10	4	2	2497
"	p. k. Bobowo	294	255	25	—	11	3	—	3133
"		55	49	3	—	—	3	—	—
"		147	132	14	—	—	1	—	2620
Borkowo	p. k. Morzeszczyn	650	525	109	—	—	16	—	8967

Właściciel (nazwisko i imię)	I. Dzierżawca II. Zarządca	Przemysł rolny, hodowla	Uwagi
Bolt Wincenty	—	—	
Dunajski Izydor	—	—	
Frost Aleksander	—	cegielnia	
Fankidejski Jan	—	—	
Glaza Marjan	—	—	
Kitowski Jan	—	—	
Gmina kośc. kat.	I. Knobel Maks	—	
Rolbiecki Piotr	—	—	
Szarafin Franc.	—	—	
Grams Henryk	—	—	
Skarb Państwa (Zarz. Dóbr Państw.)	I. Suryń Stefan	gorzelnia, mleczarnia	
Skarb Państwa (Zarz. Dóbr Państw.)	I. Siwiński Bron.	hodowla bydła czarno-srok. niz. hodowla trzody chlewnej uszl. rasy kraj. cegielnia	
Skarb Państwa (Zarz. Las. Państw.)	—	—	
Skarb Państwa (Zarz. Dóbr Państw.)	I. Rolbiecki Piotr.	—	
Skarb Państwa (Zarz. Dóbr Państw.)	I. Urbanowski Ap.	—	
Schandrach Leonard	—	—	
Kahmann Wilhelm	—	—	
Dirksen Eduard	—	gorzelnia, mleczarnia	

Nazwa majątku	p. (poczta) * k. (stacja kolejowa)	Ogólna po- wi- erzechnia ha	Rodzaje upraw w ha						Czysty do- chód grunt. mk
			roli	łąk	pastw.	lasów	nieuż. podw.	wód	
Borzechowo	p. Borzechowo k. Zblewo	79	52	5	—	—	1	21	238
Brzeźno		63	36	6	8	—	13	—	414
"		81	46	5	7	—	23	—	432
"	p. k. Swaroszyn	85	43	12	—	—	30	—	430
"		77	58	3	7	—	9	—	505
Bytonia	p. k. Zblewo	82	—	—	—	—	—	—	123
Budy	p. k. Lubichowo	66	59	4	—	—	3	—	622
Czarne	p. Huta	52	—	—	—	—	—	—	116
" (Młyńsk)	k. Kaliska	223	173	20	—	27	1	—	468
Czarnawoda		71	11	2	1	—	57	—	—
"	p. k. Czarnawoda	84	7	—	3	—	74	—	—
"		75	10	—	1	—	64	—	—
Czarnylas		58	52	4	—	—	2	—	735
"	p. k. Pączewo	726	567	65	6	30	8	50	5674
Ciecholewy	p. k. Starogard	1004	561	45	16	378	4	10	7656
Dąbrowka	p. k. Bobowo	67	—	—	—	—	—	—	409
Drewniaczki	p. k. Zelgoszcz	4729	212	27	10	3904	42	534	4322
Gąsiorki		340	302	37	—	1	—	—	4921
"	p. Morzeszczyn	97	88	3	5	—	1	—	1341
"	k. Majewo	56	46	2	5	—	3	—	—

Właściciel (nazwisko i imię)	I. Dzierżawca II. Zarządca	Przemysł rolny, hodowla	Uwagi
Sokołowski Aug.	—	—	
Ehlert Wojciech	—	—	
Gracz Ludwik	—	—	
Karwatowski Albin	—	—	
Stobbe Franc.	—	—	
Narlach Walery	—	—	
Drywa Jan	—	—	
Rekowski Marcin	—	—	
Naftiński Karol	—	—	
Kamiński Kazimierz	—	—	
Sturmowski Walenty	—	—	
Sturmowski Jan	—	—	
Gmina kośc. kat.	—	—	
Skarb Państwa (Zarz. Dóbr Państw.)	I. Bąkowski Wład.	gorzelnia, hodowla konia szlach. półkrwi	
Paleske Olof, baron	—	—	
Gmina kośc. kat.	—	—	
Skarb Państwa (Zarz. Lasów Państw.)	—	—	
Frost Paweł	—	—	
Hillar Franc.	—	—	
Hoppe Józef	—	—	

Właściciel (nazwisko i imię)	I. Dzierżawca II. Zarządca	Przemysł rolny, hodowla	Uwagi
Raduński Teofil	—	—	
Rezmer Konrad	—	—	
Gregorkiewicz Jan	—	—	
Hildebrand Leon	—	—	
Kamrowski Józef	—	—	
Kurowski Józef	—	—	
Malewski Władysław	—	—	
Mykowski Jan	—	—	
Gmina kośc. kat.	I. Grot Aug.	—	
Samplawski Karol	—	hodowla konia szlach. półkrwi	
Kroll Emil	—	—	
Sill Fryderyk	—	—	
Prabucki Paweł	—	—	
Nagórski Wacław	—	gorzel. cegiel. hodowla bydła czarno-srok. niz. tartak, mlec.	
Gmina kośc. kat. w Jabłowie	—	—	
Łazarski Franciszek	—	—	
Skarb Państwa (Zarz. Las. Państw.)	—	—	
Tuchel Georg	—	—	

Nazwa majątku	p. (poczta) k. (stacja kolejowa)	Ogólna po- wierzchnia ha	Rodzaje upraw w ha						Czysty do- chód grunt. mk.
			roli	łąk	pastw.	lasów	nieuż. podw.	wód	
Klaniny	p. Hata k. Osieczna	77	7	6	—	39	25	—	—
Kocborowo	p. k. Starogard	328	283	18	16	7	4	—	2026
„		210	—	—	—	—	—	—	838
Kochanka	p. k. Starogard	535	—	—	—	—	—	—	1043
Kokoszkowy	p. k. Starogard	93	88	5	—	—	—	—	836
„		917	534	75	5	282	21	—	7967
Kolincz (dom.)	p. k. Starogard	266	225	30	—	11	—	—	2201
„ (wieś)		82	—	—	—	—	—	—	233
Klonówka	p. k. Pelplin	1305	823	87	72	281	24	13	8954
„		106	94	10	—	—	2	—	933
Krąg	p. k. Krąg	56	32	24	—	—	—	—	187
Królówlas	p. k. Morzeszczyn	155	136	10	3	—	6	—	1832
„		52	51	—	—	—	1	—	696
„		55	49	5	—	—	1	—	545
„		51	40	6	—	—	5	—	842
„		83	65	4	—	—	14	—	769
„		57	46	5	—	—	6	—	935
Kulice	p. k. Pelplin	115	87	1	8	1	18	—	929

Właściciel (nazwisko i imię)	I. Dzierżawca II. Zarządca	Przemysł rolny. hodowla	Uwagi
Połom Michał	—	—	
Starostwo Krajowe	I. Bielecki A.	—	
Gmina Żabno	—	—	
Skarb Państwa (Zarz. Las. Państw.)	—	—	
Gmina kośc. kat. w Kokoszkowach	—	—	
Würtz Franciszek	—	gorzelnia	
Skarb Państwa (Zarz. Dóbr. Państw.)	I. Negowski Tad.	—	
Pochert Wilhelm	—	—	
Rudowski Wacław	—	cegielnia, hodowla bydła czarno-srok. niz. hodowla konia szlach. półkr.	
Gmina kośc. kat.	—	—	
Gmina Krąg	—	—	
Czarnowski Leon	—	—	
Hillar Franciszek	—	—	
Kamiński Maksymiljan	—	—	
Kamrowski Jan	—	—	
Kurowski Józef	—	—	
Ptach Józef	—	—	
Nelka Władysław	—	—	

Powiat Starogard

Nazwa majątku	p. (poczta) k. (stacja kolejowa)	Ogólna po- wierzczenia ha	Rodzaje upraw w ha						Czysty do- chód grunt. mk.	
			roli	łąk	pastw.	lasów	nieuż. podw.	wód		
Kulice	p. k. Pelplin	406	324	29	28	20	5	—	5405	
Leś a Huta	} p.k. Czarnawoda	1744	49	21	96	1562	12	4	1572	
" "			700	—	—	—	—	—	—	689
Linowiec	}	100	74	7	13	5	1	—	638	
"			162	133	13	5	3	8	—	914
"	p. k. Starogard	59	46	3	—	—	10	—	—	
"	}	96	49	10	—	—	37	—	382	
"			82	64	3	14	—	1	—	698
Lipinki	} p. Pelplin k. Jabłowo	134	92	18	12	1	5	6	739	
Lubichowo	p. k. Lubichowo	5272	205	46	151	4534	161	175	4409	
Lubiki	} p. Huta k. Czarnawoda	77	20	4	13	25	15	—	—	
Miradowo	} p. Zblewo k. Pisienica	746	613	23	—	82	17	11	5985	
Mirotki	}	165	145	5	14	—	1	—	2197	
"		p. k. Mirotki	51	9	2	—	—	—	40	—
"			54	1	—	—	—	—	53	—
"			56	46	9	—	—	4	—	762
{ Morzeszczyn i folwark Rzeżęcinie	} p.k. Morzeszczyn	542	489	20	8	20	4	1	8067	

Właściciel (nazwisko i imię)	I. Dzierżawca II. Zarządca	Przemysł rolny, hodowca	Uwagi
Fischer Anna	—	hodowla trzody chlewnej Yorkshire,	
Skarb Państwa (Zarz. Lasów Państw.)	—	hodowla bydła czarno-srok. niz.	
Skarb Państwa	—	—	
Chelkowski Bernard	—	—	
v. Damaros Laura	—	—	
Frasch Maks	—	—	
Kleśniewski Władysław	—	—	
Specht Franc.	—	—	
Jagodziński Nikodem	—	—	
Skarb Państwa (Zarz. Lasów Państw.)	—	—	
Górniewicz Michał	—	—	
Müller Karol	—	gorzelnia	
Górski Jan	—	hodowla bydła czarno-srok. niz.	
Heningsen Marcin	—	—	
Kurtius Karol	—	—	
Śliwa Amalja	—	—	
Röhrig Ernst	—	gorzelnia, hodowla bydła czarno-srok. niz. cegielnia	

Powiat Starogard

Nazwa majątku	p. (poczt) k. (stacja kolejowa)	Ogólna po- wierzchnia ha	Rodzaje upraw w ha						Czysty do- chód grunt. mk.
			roli	łąk	pastw.	lasów	nieuż. podw.	wód	
Morzeszczyn	p.k. Morzeszczyn	51	—	—	—	—	—	—	487
„		59	42	7	—	—	10	—	500
Nowacerkiew	p. Nowacerkiew k. Morzeszczyn	51	43	6	—	—	2	—	802
„		70	—	—	—	—	—	—	1325
„		75	65	1	5	—	4	—	872
„		87	73	10	1	2	1	—	1154
„		56	48	3	4	—	1	—	750
„		141	123	16	—	—	2	—	2579
„		197	161	31	1	—	1	—	3811
Nowawieś	p. k. Starogard	853	606	50	123	54	10	10	4108
„		67	—	—	—	—	—	—	340
Okole	p. k. Starogard	74	60	2	9	—	3	—	275
(Okonin i obsz. leś. Karczma i Kamienna	p. Piece k. Kaliska	1831	69	10	4	1738	10	—	—
Olsze	p. Pączewo k. Morzeszczyn	62	47	2	12	—	1	—	519
„		70	37	10	22	—	1	—	756
Olszówka (Gą- siorki)	p. Morzeszczyn k. Majewo	86	66	18	—	—	1	1	983
Osieczno	p. k. Osieczno	6821	232	29	14	5951	259	336	3130
Osówek	p. k. Szlachta	51	19	3	3	—	—	26	137

Właściciel (nazwisko i imię)	I. Dzierżawca II. Zarządca	Przemysł rolny, hodowla	Uwagi
Żurek Jan	—	młyn wodny tartak	
Rogaczewski Józef	—	—	
Balewski Leon	—	—	
Gmina kość. kat.	—	—	
Miklas Stanisław	—	—	
Piernicki Aleksander	—	—	
Polom Walentyn	—	—	
Wojnowski Franciszek	—	hodowla bydła czarno-srok. niz.	
Hassé Bolesława	—	hodowla trzody chlewnej York- shire,	
v. Herzberg Ewald	—	hodowla bydła czarno-srok. niz.	
Gmina kość. kat. w Starogardzie	—	gorzelnia, ceg.	
Racki Paweł	—	—	
Skarb Państwa (Zarz. Las. Państw.)	—	—	
Piernicki Józef	—	—	
Wachowski Bogusław	—	—	
Dziwlikowski Stanisław	—	młyn wodny	
Skarb Państwa (Zarz. Las. Państw.)	—	—	
Osowicki Józef	—	—	

Nazwa majątku	p. (poczta) k. (stacja kolejowa)	Ogólna po- wierzchnia ha	Rodzaje upraw w ha						Czysty do- chód grunf. mk.
			roli	łąk	pastw.	lasów	nieuż. podw.	wód	
Osówek	p. k. Szlachta	52	19	—	2	—	—	31	—
„		56	—	—	2	—	—	—	95
Owidz	p. k. Starogard	643	523	45	10	40	18	7	5724
Pączewo	p. k. Pączewo	124	118	5	—	—	1	—	1680
„		74	51	18	—	—	5	—	1235
„		80	71	8	—	—	1	—	1621
Pinczyn	p. Pinczyn k. Pisenica	64	—	—	—	—	—	—	722
Pisenica	p. Pinczyn k. Pisenica	428	343	20	11	33	15	6	3761
Płaczewo	p. k. Starogard	174	94	2	20	13	1	44	165
Radziejewo	p. Zblewo k. Pisenica	763	538	33	10	97	9	76	5391
Rąbarg	p. k. Pelplin	193	168	11	12	—	—	—	2559
„		121	99	15	4	2	1	—	2317
Rokoczyn	p. k. Starogard	730	613	38	40	20	5	14	5453
Rożental	p. k. Pelplin	76	66	2	4	—	4	—	758
„		57	55	—	—	—	2	—	761
„		54	44	3	—	—	7	—	787
„ (Janowo)		231	224	3	1	—	2	1	2329

Właściciel (nazwisko i imię)	I. Dzierżawca II. Zarządca	Przemysł rolny, hodowla	U w a g i
Osowicka Pelagja	—	—	
Osowski Józef	—	—	
hr. Itzenplitz Maks	—	hodowla bydła czarno-srok. niz. gorzelnia, cegielnia	
Laskowska Antonja	—	cegielnia	
Gmina kość. kat.	I. Polcyn Jan	—	
Wróblewska Monika	—	—	
Gmina kość. kat.	—	—	
Skarb Państwa (Zarz. Dóbr Państw.)	I. Hillar Franc.	młyn wodny, cegielnia gorzelnia	
Glaser Juljusz	—	—	
Grams Henryk	—	gorzelnia	
Czarnowski Jan	—	—	
Brejski Jan	—	—	
Skarb Państwa (Zarz. Dóbr Państw.)	I. Brok Józef	hodowla bydła czarno-srok. niz. gorzelnia	
Błędzki Ignacy	—	—	
Kamorowski Bolesław	—	—	
Sikorski Teofil	—	—	
Skarb Państwa (Zarz. Dóbr Państw.)	I. Kamorowski Fr.	hodowla bydła czarno-srok. niz. hodowla trzody chlewnej uszl. rasy kraj.	

Właściciel (nazwisko i imię)	I. Dzierżawca II. Zarządca	Przemysł rolny, hodowla	U w a g i
Dirlam Helena	—	—	
Kleina Robert	—	—	
Januchowski Jan	—	—	
Kłos Edward	—	—	
Kłos Stanisław	—	—	
Guishard Ferd.	—	—	
Bieliński Jan	—	—	
Nagórski Benjamin	—	—	
Wygocki Michał	—	—	
Ziółkowski Arkadiusz	—	—	
Skarb Państwa (Zarz. Lasów Państw.)	—	—	
Gmina kośc. kat.	—	—	
Raduński Aleks.	—	—	
Skarb Państwa (Zarz. Dóbr Państw.)	I. Chudziński Fran.	hodowla bydła czarno-srok. niz.	
Palaske Olof, baron	—	—	
Miasto Starogard	—	—	
Gmina kośc. kat.	—	—	
v. Würtz Hans	—	mleczarnia	
Würtz v. Fritz	—	—	

Nazwa majątku	p. (poczt) k. (stacja kolejowa)	Ogólna po- wierzchnia ha	Rodzaje upraw w ha						Czysty do- chód grunt. mk'	
			roli	łąk	pastw.	lasów	nieuż. podw.	wód		
Starylas	{ p. Starogard k. Pisienica	125	67	5	35	9	5	—	624	
Steklno	p. k. Starogard	77	41	—	1	12	23	—	—	
Sucumin	{ p. Starogard k. Pisienica	833	577	102	6	113	14	21	6901	
Trzcińsk	}	130	105	20	—	4	1	—	862	
"		70	49	8	5	—	8	—	586	
"		{ p. Godziszewo k. Starogard	93	62	8	7	—	16	—	425
"			61	42	5	10	—	4	—	507
Wda	}	110	48	12	43	—	2	5	132	
"		{ p. Wda k. Lubichowo	104	—	—	—	—	—	—	102
Wieck	p. k. Czarnawoda	61	44	3	—	—	14	—	81	
Wielbrandowo	}	143	133	6	1	2	1	—	1555	
"			57	44	2	9	—	2	—	424
"			81	78	3	—	—	—	—	779
"		{ p. k. Skórcz	68	52	12	2	—	2	—	653
"			76	58	14	2	—	2	—	528
"			106	83	11	8	—	4	—	481
"										
Wolental	}	59	45	6	6	—	2	—	709	
"		{ p. Pączewo k. Skórcz	70	42	14	12	—	2	—	1174
"			332	203	30	—	—	—	—	3804

Właściciel (nazwisko i imię)	I. Dzierżawca II. Zarządca	Przemysł rolny, hodowla	U w a g i
Radomski Stanisław	—	—	
Jaczkowski Stefan	—	—	
Albrecht Meta	—	gorzel., cegiel.	
Löschmann Eugen	—	—	
Brzeziński Jan	—	—	
Lewiński Anastazy	—	—	
Wiecki Stanisław	—	—	
Koschneider Otton	—	młyn tartak	
Skarb Państwa (Zarz. Lasów Państ.)	—	—	
Cuno Feliks	—	—	
Fankidejski Bolesław	—	—	
Felski Tomasz	—	—	
Głaza Czesław	—	—	
Kowalski Franciszek	—	—	
Ostrowski Jan	—	—	
Steige Ferdinand	—	—	
Janca Franc.	—	—	
Splitter Adolf	—	—	
Horstmann Walter	—	hodowla konia zimno-krwist. hodowla bydła czarno-srok. niz	

Nazwa majątku	p. (poczta) k. (stacja kolejowa)	Ogólna po- wierzchnia ha	Rodzaje upraw w ha						Czysty do- chód grunt. mk'
			roli	łąk	pastw.	lasów	nieuż. podw.	wód	
Wysoka		70	61	4	3	—	2	—	—
"	p. Bobowo	50	40	2	6	—	2	—	293
"	k. Pączewo	155	140	12	—	—	3	—	2174
Zblewo		80	66	3	—	—	11	—	—
"	p. k. Zbiewo	96	—	—	—	—	—	—	504
"		88	66	8	—	—	6	8	367
Zduny	p. k. Swaróżyn	449	267	54	7	91	12	18	5254
Zielonagóra	p. k. Lubichowo	326	270	20	10	10	10	6	2508
Zimneźdroje		75	25	2	3	—	45	—	—
"		77	27	2	4	—	44	—	—
"	p.k. Czarnawoda	76	28	—	3	—	45	—	91
"		136	113	15	—	—	4	4	100
Żabianki	p. Starogard	154	104	8	—	32	1	9	487
	k. Bobowo								
Żabno	p. Starogard	77	60	7	—	—	10	—	581
"	k. Zabno	132	105	11	13	—	2	1	840

Właściciel (nazwisko i imię)	I. Dzierżawca II. Zarządca	Przemysł rolny, hodowla	U w a g i
Błońska Franc.	—	—	
Głodny Jan	—	—	
Piński Bolesław	—	—	
Krefft Konstanty	—	—	
Gmina kośc. kat.	—	—	
Wolff Franciszek	—	młyn	
v. Paleske Olof	—	gorzel. mlec.	
Skarb Państwa (Zarz. Dóbr Państw.)	I. Kleina Robert	gorzelnia,	
Geldoń Teodor	—	—	
Geldoń Marjan	—	—	
Geldoń Jan	—	—	
Prill Maks	—	młyn, tartak cegielnia	
Chmielecki Józef	—	—	
Kończak Franciszek	—	—	
Duwe Gustaw	—	—	

POWIAT ŚWIECIE.

Nazwa majątku	p. (poczta) k. (stacja kolejowa)	Ogólna po- wierzchnia ha	Rodzaje upraw w ha						Czysty do- chód grunt. mk.
			roli	łąk	pastw.	lasów	nieuż. podw.	wód	
Bagniewko	p. Suszkowko k. Parlin	55	54	—	—	—	1	—	435
Bąkowo	p. k. Warlubie	942	454	50	25	374	38	1	7700
Belno	p. k. Laskowice	628	381	32	29	158	19	9	5745
Biechowko	p. k. Drzycim	90	—	—	45	—	—	45	—
Błądzim	p. Błądzim k. Lniano	57	41	6	5	—	5	—	225
Bratwin	p. Grudziąd k. Bukowiec	58	37	9	4	2	6	—	786
„		68	48	10	5	—	5	—	1091
„		67	36	13	8	2	8	—	1775
Brzemiona	p. Drzycim k. Lniano	540	406	22	—	100	10	2	1800
Budyń	p. Przysiersk k. Bukowiec	382	277	52	—	25	9	19	1399
Bzowo	p. Bzowo k. Warlubie	59	48	1	2	—	8	—	668
Czapelki	p. Wiąg k. Świecie	53	46	—	4	—	3	—	—
„		53	44	3	4	2	—	—	600
Dąbrowa	p. k. Jezewo	6432	72	138	2	6025	145	50	11850
Dąbrówka	p. k. Drzycim	86	82	4	—	—	—	—	547
Dólsk	p. k. Drzycim	63	42	3	5	—	13	—	194

Właściciel (nazwisko i imię)	I. Dzierżawca II, Zarządca	Przemysł rolny, hodowca	Uwagi
Koch Friedrich	—	—	
Gerlich Friedrich	—	hodowla konia zimno-krwist. hodowla owiec typu mięsnego Precoce gorzelnia	
Parczewski Tadeusz	—	hodowla konia, szlach. półkrwi gorzelnia	
Koepeke Adolf	—	—	
Belau Fryderyk	—	—	
Franz Herm.	—	—	
Herzberg Erich	—	—	
Siebrandt Herrmann	—	hodowla bydła czarno- srok. niz.	
Nitykowski Geollen	—	gorzelnia	
Mezner Anna	—	—	
Gmina kośc. kat.	—	—	
Blenkle Reinhold	—	—	
Temme Wilhelm	—	—	
Skarb Państwa (Zarz. Lasów Państw.)	—	—	
Ohl Michał	—	—	
Fokczyński Wacław	—	—	

Nazwa majątku	p. (poczta) k. (stacja kolejowa)	Ogólna po- wierzchnia ha	Rodzaje upraw w ha						Czysty do- chód grunt. mk.
			roli	łąk	pastw.	lasów	nieuz. podw.	wód	
Dólsk	p. k. Drzycim	102	98	—	—	2	2	—	763
Dragasz	p. Grudziądz k. Dragasz	53	35	14	1	—	3	—	—
"		50	32	13	2	—	3	—	1354
"	p. k. Terespole	57	40	3	9	—	5	—	884
Drozdowo		50	43	—	3	—	4	—	406
Drzycim	p. k. Drzycim	54	48	2	2	—	2	—	359
"		54	51	1	1	—	1	—	401
"		59	52	3	2	—	2	—	414
Dworzysko	p. Gruczno k. Przechowo	56	25	1	4	—	26	—	596
"		74	52	3	6	10	3	—	386
"		62	32	6	6	—	18	—	1040
Dziki	p. k. Świecie	850	750	56	4	15	25	—	3776
Dziewięcwałk	p. Grudziądz k. Górna Grupa	55	40	11	—	—	4	—	—
Gacki	p. k. Drzycim	52	33	—	12	—	7	—	247
"		50	40	—	8	—	2	—	235
Gawroniec	p. Rożanna k. Poledno	943	800	66	20	26	18	13	5071
Gołuszyce	p. k. Pruszcz	59	15	5	—	—	39	—	353
"		60	58	—	—	—	2	—	726
Grabowskie Góry	p. Sartawice k. Świecie	54	33	9	7	—	5	—	458
Grabowa Buchta	p. k. Laskowice	119	98	5	7	—	4	5	379

Właściciel (nazwisko i imię)	I, Dzierżawca II. Zarządca	Przemysł rolny, hodowla	Uwagi
Clauss Emil	—	—	
Blenkh Samuel	—	—	
Köpper Bernhard	—	—	
Tyart Leonard	—	—	
Korthals Otto	—	—	
Gmina kośc. kat.	—	—	
Kruczyński Jan	—	—	
Szrayda Jan	—	—	
Czarski Heinrich	—	—	
Döhring Maks	—	—	
Wichert Jan	—	—	
hr. Schwanefeld - Schwerin	—	gorzelnia	
Rosenfeld Anna	—	—	
Domachowski Ludwik	—	—	
Gretkowski Bronisław	—	—	
Hoffmeyer Elsbeth	—	—	
Gmina Gołuszyce	—	—	
Schliephake Wiliam	—	—	
Żółtowski Juljan	—	—	
Block Herbert	—	gorzelnia	

Nazwa majątku	p. (pocztą) k. (stacja kolejowa)	Ogólna po- wierzchnia ha	Rodzaje upraw w ha						Czysty do- chód grunt. mk.
			roli	łąk	pastw.	lasów	nieuż. podw.	wód	
Grabowo	p. Topolno k. Kotomierz	229	115	15	32	64	2	1	3360
Gródek	p. k. Drzycim	114	79	—	—	—	35	—	187
"		492	390	19	—	73	10	—	2666
Gruczno	p. Gruczno k. Parlin	66	44	6	9	—	7	—	1067
"		82	51	8	7	—	16	—	—
"		50	39	—	4	—	7	—	387
"		100	56	13	9	—	22	—	1469
"		105	90	9	3	—	3	—	1342
Grupa	p. k. Grupa	53	21	5	6	10	11	—	982
"		76	31	6	5	31	3	—	864
"		53	13	5	2	33	—	—	536
"		133	86	14	12	1	20	—	—
"		254	58	—	—	196	—	—	2668
"		1230	80	—	—	—	1150	—	—
"		60	27	5	4	14	10	—	491
Jarzębieniec	p. Przysiersk k. Drzycim	221	195	8	—	14	4	—	1082
Jastrzębie	p. Drzycim k. Jastrzębie	995	680	60	—	243	12	—	5064
Jaszcz	p. Osie k. Kwiatki	71	52	—	—	6	11	2	211
"		625	505	32	20	58	9	1	3465

Właściciel. (nazwisko i imię)	I. Dzierżawca II. Zarządca	Przemysł rolny, hodowla	Uwagi
Skarb Państwa (Zarz.Dóbr Państw.)	I. Steinmeyer	hodowla bydła czarno- srok. niz.	
Adolf Herm.	—	—	
Grunow Karol	—	—	
Brodenfeld Selma	—	—	
Carsten Roman	—	—	
Kuchenbecker Alice	—	—	
Gmina kość. kat.	Motylewski Nikod.	—	
Pauly Hans	—	—	
Ewert Franciszek	—	—	
Ewert Wilhelm	—	—	
Foth Franciszek	—	—	
Korfmann Edward	—	—	
Skarb Państwa (Okr. Urz. Ziemski)	—	—	
Skarb Państwa (M. S. Wojsk.)	—	—	
Tyart Heinrich	—	—	
Struwe Paweł	—	—	
Dettmering Wiktor	—	szuszn. ziemn. hodowla bydła czarno-srok. niz. gorzelnia	
Ohme Kurt	—	—	
Scholz Heinrich	—	gorzelnia,	

Nazwa majątku	p. (poczt) k. (stacja kolejowa)	Ogólna po- wi- erzchnia ha	Rodzaje upraw w ha						Czysty do- chód grunt. mk.
			roli	łąk	pastw.	lasów	nieuż. podw.	wód	
Huta	p. k. Dubielno	176	121	10	—	13	31	1	579
Kawęcin	{ p. Krupocin k. Drzycim	575	425	26	4	118	—	2	3850
Kończyce	p. k. Nowe	416	350	12	25	25	2	2	3952
Kosowo	{ p. Gruczno k. Przechowo	55	28	9	17	—	1	—	1917
„		56	34	14	6	—	2	—	2018
Kozłowo	{ p. Terespole k. Grzechowo	313	156	21	105	—	22	9	1901
Kraplewice	p. k. Laskowice	475	445	15	—	10	4	1	2930
Kurpiszewo	{ p. Serock k. Kotomierz	76	73	—	—	—	3	—	—
Laskowice	{ p. k. Laskowice	50	27	10	6	5	2	—	—
„ (dom.)		1765	801	65	78	530	45	246	14001
Lipienica	{ p. Swiekatowo k. Szewno	78	60	15	3	—	—	—	568
Lipinki	{ p. Lipinki k. Kwiatki	193	133	25	15	20	—	—	3168
Lnianek	p. k. Lniano	471	375	25	6	7	43	15	3650
Lubania-Lipiny	{ p. Swiekatowo k. Szewno	56	54	—	—	—	2	—	471
Lubiewo	{ p. Lubiewo k. Bruchniewo	104	78	23	2	—	1	—	1385

Właściciel (nazwisko i imię)	I. Dzierżawca II. Zarządca	Przemysł rolny. hodowla	U w a g i
Manke Ludwik	—	cegielnia	
Neumann Artur	—	gorzelnia	
Wojnowski Stanisław	—	gorzelnia, hodowla bydła czarno-srok. niz.	
Rachnau Herrmann	—	hodowla konia szlach. półkrwi	
Sieg Berta	—	—	
Skarb Państwa (Okr. Urz. Ziem.)	—	—	
Nehring Maks	—	gorz., mlec., hodowla konia szlach. półkrwi, hodowla bydła czarno-srok. niz.	
Jahnke Paweł	—	—	
Glienke Bartłomiej	—	—	
v. Gordon Franciszek	—	gorz., ceg. młyn, tartak	
Roszczyński Antoni	—	—	
Skarb Państwa (Ok. Urz. Ziem.)	—	—	
Skarb Państwa (Zarz. Dóbr. Państw.)	I. Janikowski	gorz., ceg.	
Deuble Wilhelm	—	—	
Gmina kośc. kat.	—	—	

Nazwa majątku	p. (poczta) k. (stacja kolejowa)	Ogólna po- wierzchnia ha	Rodzaje upraw w ha.						Czysty do- chód grunt. mk.	
			roli	łąk	pastw.	lasów	nieuż. podw.	wód		
Lubochin	p. k. Drzycim	544	390	19	20	113	—	2	4638	
"		89	61	5	—	12	11	—	283	
Luszkowo	p. Gruczno k. Pruszcz	367	313	23	—	18	6	7	4560	
Luszkowko	p. Zbrachlin k. Pruszcz	479	417	43	—	10	7	2	5215	
Łaszewo	p. k. Pruszcz	523	472	32	—	—	—	—	5316	
Łązek	p. k. Łązek	50	14	3	—	13	20	—	106	
"		60	24	3	—	33	—	—	—	
"		55	22	10	—	23	—	—	107	
"		75	23	4	—	48	1	—	—	
"		54	14	4	—	25	11	—	120	
Łowinnek		p. k. Pruszcz	56	50	—	5	—	1	—	544
Mały Lubień		p. Grudziądz k. Dragasz	62	48	5	8	—	1	—	1389
Małe Zajączkowo	p. Mątawy k. Dragasz	62	39	3	8	12	—	—	1315	
Małociechowo	p. Gruczno k. Parlin	59	53	2	—	—	4	—	—	
"		52	49	2	—	—	1	—	—	
"		53	—	—	—	—	—	—	394	
Mątawy	p. Mątawy k. Dragasz	51	31	5	10	—	5	—	776	
"		59	38	15	—	—	6	—	1973	
"		63	34	11	9	—	9	—	1804	
"		114	—	—	—	—	—	—	571	

Właściciel (nazwisko i imię)	I. Dzierżawca II. Zarządca	Przemysł rolny, hodowla	U w a g i
Plehn Rosa	—	gorzelnia	
Schendell Roman	—	młyn wodny	
Miske Kurt	—	—	
Skarb Państwa (Okr. Urz. Ziemski)	—	—	
Mende Oskar	—	gorzelnia	
Gibas Piotr	—	—	
Milewski Franciszek	—	—	
Milewski Jan	—	—	
Milewski Józef	—	—	
Rytlewski Jan	—	—	
Gmina Łowinek	—	—	
Nickel Reinhold	—	—	
Bartel Heinrich	—	—	
Baugart Konrad	—	—	
Gołębiewska Marja	—	—	
Skarb Państwa (Okr. Urz. Ziemski)	—	—	
Boldt Jan	—	—	
Franz Marja	—	—	
Goerz Walter	—	—	
Gmima Maławy	—	—	

Właściciel (nazwisko i imię)	I. Dzierżawca II, Zarządca	Przemysł rolny, hodowca	U w a g i
Koppe Helena	—	—	
Wiebe Jan	—	—	
Jeschke Adolf	—	—	
Steinborn Otto	—	—	
Steinmeyer Kuno	—	—	
Zollenkopf	—	gorzelnia, hodowla bydła czarno-srok. niz.	
Berg Gustaw	—	—	
Schaldach Erich	—	—	
hr. Schwanefeld - Schwerin	—	hodowla bydła czarno-srok. niz.	
Skarb Państwa (Zarz. Dóbr Państw.)	—	młyn, tartak	
Goertz Gerhard	—	hodowla konia szlach. półkrwi hodowla bydła czarno-srok. niz.	
Lau Selma	—	—	
Gmina kośc. kat.	—	—	
Rasmus Arno	—	gorz. mlec. hodowla bydła czarno-srok. niz.	
Gmina kośc. kat.	—	—	
Gmina miejska Nowe	—	—	

Nazwa majątku	p. (pocztą) k. (stacja kolejowa)	Ogólna po- wierzchnia ha	Rodzaje upraw w ha						Czysty do- chód grunt. mk.
			roli	łąk	pastw.	lasów	nieuż. podw.	wód	
Nowe	p. k. Nowe	377	336	7	27	1	3	3	5346
Nowe Dobra	p. Terespole	57	—	—	—	—	—	—	168
" "		53	—	—	—	—	—	—	132
Nowy Jasiniec	p. Serock	179	100	7	—	4	35	33	529
" "	k. Kotomierz	128	98	12	—	15	1	2	835
Niem. Okoniny	p. Śliwice	51	34	2	4	8	3	—	—
" "	k. Sarnia Góra	58	36	1	3	—	18	—	143
Osie	p. k. Osie	76	42	4	—	27	3	—	263
"		54	46	6	1	—	1	—	—
"		134	106	—	—	10	18	—	486
"		5844	90	42	7	5476	52	177	9445
Osiek	p. Bzowo k. Warlubie	70	37	14	14	—	5	—	—
"		54	25	15	12	—	2	—	1541
"		52	34	10	4	—	4	—	1695
"		55	26	12	13	—	4	—	1912
Osiny	p. k. Warlubie	168	—	—	—	—	—	—	406
"		85	64	1	1	17	2	—	139
"		57	—	—	—	—	—	—	190
Ostrowite	p. k. Lniano	123	—	4	—	54	30	35	—
"		142	93	13	14	21	1	—	337
"		348	224	13	6	40	23	42	1524

Właściciel (nazwisko i imię)	I. Dzierżawca II. Zarządca	Przemysł rolny, hodowla	Uwagi
Hübschman Walter	—	cegielnia, hodowla bydła czarno-srok. niz.	
Borucki Jan	—	—	
Karsten Jan	—	—	
Schlieter Teodor	—	—	
Zwoliński Bolesław	—	młyn, tartak	
Hoppe Józef	—	—	
Klamann Maksymiłjan	—	—	
Gmina kośc. kat.	—	—	
Osiecki Franciszek	—	—	
Pankowski Marjan	—	—	
Skarb Państwa (Zarz. Lasów Państ.)	—	—	
Goertz Albert	—	—	
Goertz Ernst	—	—	
Janz Paul	—	—	
Siewert Jan	—	—	
Arens Emma	—	—	
Wiśniewski Franciszek	—	—	
Suwalski Edmund	—	—	
Rohde Gustaw	—	—	
Rosiński Jan	—	—	
Esdem-Tempski Franciszek	—	—	

Nazwa majątku	p. (poczta) k. (stacja kolejowa)	Ogólna po- wierzchnia ha	Rodzaje upraw w ha						Czysty do- chód grunt. mk.
			roli	łąk	pastw.	lasów	nieuż. podw.	wód	
Parlin	p. Gruczno k. Parlin	563	462	80	—	8	10	3	4964
Piła	p. k. Dubielno	102	23	8	—	70	1	—	132
Piskarki	p. Jeżewo k. Laskowice	345	254	39	37	—	15	—	—
Plewno	p. Przysiersk k. Terespole	53	45	—	5	—	3	—	335
Płochocin		782	567	163	17	1	4	30	2616
"	p. k. Warlubie	60	—	—	—	—	—	—	473
Pólko	p. k. Laskowice	167	148	18	—	6	4	1	973
Poledno	p. Terespole k. Poledno	901	717	40	2	91	38	13	6205
Polski Konopat	p. k. Terespole	1303	—	—	—	—	—	—	7383
Przechowo	p. k. Przechowo	70	24	8	—	—	38	—	478
"		71	59	9	2	—	1	—	576
Polskie Łąkie	p. Korytowo k. Bukowiec	74	62	5	—	—	7	—	388
" "		79	57	4	—	—	18	—	—
Polskie Stwolno	p. Grudziądz k. Dragasz	61	35	6	3	—	17	—	—
Pruszcz	p. k. Pruszcz	70	66	2	—	—	2	—	—
Przewodnik	p. Przewodnik k. Warlubie	4786	72	347	78	4218	38	33	4326

Właściciel (nazwisko i imię)	I. Dzierżawca II. Zarządca	Przemysł rolny, hodowla	U w a g i
v. Wuthenau Fritz	—	gorzel.,cegielnia	
Stein Gustaw	—	młyn	
v. Gordon Franciszek	—	—	
Slotke Hermann	—	—	
Skarb Państwa (Zarz. Dóbr Państw.)	I. Czajkowski Józ.	owczarnia klas pod kontrolą P. I. R. Merino-Precoce gorzelnia, hodowla bydła czarno-srok. niz.	
Gmina kośc. kat.	—	—	
Pfeifer Emil	—	gorzelnia	
v. Wuthenau Fritz	—	młyn, gorzelnia.	
v. Gordon Franz	—	gorzel. cegielnia	
„Młyny i Tartaki“, Tow. Akc.	—	młyny wodne, tartaki	
Kuchenbecker Hugo	—	—	
Gmina kośc. kat.	—	—	
Schoenfeld Fred.	—	—	
Schulz Hugo	—	—	
Struś Leonard	—	—	
Skarb Państwa (Zarz. Las. Państw.)	—	—	

Właściciel (nazwisko i imię)	I. Dzierżawca II. Zarządca	Przemysł rolny, hodowla	Uwagi
Domachowski Bolesław	—	—	
Drzycimski Antoni	—	—	
Kamrowski Franciszek	—	—	
Kühn Maks	—	—	
Boening Tadeusz	—	—	
Draheim Władysław	—	—	
Marchlewski Marceli	—	—	
v. Maercker Rudolf	—	gorzelnia,, młyn. tartak hodowla bydła czarno-srok. niz	
Skarb Państwa (Zarz. Las. Państw.)	—	—	
Hrabia Schwanefeld-Schwerin	—	gorzelnia	
Gollnick Józefa	—	—	
Gollnick Wiktor	—	—	
Jahnke Karol	—	—	
Jahnke Paweł	—	—	
Kiphardt Wilhelm	—	—	
Nitka Walentyn	—	—	
Gmina kośc. kat.	—	—	

Nazwa majątku	p. (poczta k. (stacja kolejowa)	Ogólna po- wierzczenia ha	Rodzaje upraw w ha						Czysty do- chód grunt. mk.
			roli	łąk	pastw.	lasów	nieuż. podw.	wód	
Serock	p. Serock	59	—	—	—	—	—	—	—
"	k. Pruszcz	63	60	—	—	—	—	3	686
Siemkowo	p. k. Lniano	155	78	15	7	—	1	55	888
Sierosławek	p. k. Drzycim	275	224	28	1	9	2	11	1009
Skarszewy	p. Osie	50	—	—	—	—	—	—	147
"	k. Lniano	54	30	1	10	1	12	—	91
"		457	400	30		9	4	14	2084
w/c	Li inki								
	k. Warlubie	242	223	7	6	2	4	—	1123
Stanisławie	p. Korytowo								
	k. Parlin	439	391	41	—	—	6	1	3286
Stare Mare	p. Grupa								
	k. Górna Grupa	63	23	7	8	—	25	—	576
Stążki	p. Korytowo								
	k. Pruszcz	812	621	90	50	40	7	4	4749
Sucha	p. Sucha								
	k. Bruchniewo	92	—	—	—	—	—	—	554
Suluowo	p. k. Świecie	540	440	25	—	27	10	38	4249
Sulnowko		50	34	4	—	—	12	—	1552
Świecie		65	—	65	—	—	—	—	—
"		98	93	5	—	—	—	—	—
"	p. k. Świecie	93	70	10	—	—	13	—	—
"		110	82	15	3	—	10	—	—
Świekatowo	p. Świekatowo								
	k. Szewno	117	110	3	—	—	4	—	851

Właściciel (nazwisko i imię)	I. Dzierżawca II. Zarządca	Przemysł rolny, hodowla	Uwagi
Schülke Robert	—	—	
Weinert Leokadja	—	—	
Berg Heinrich	—	gorzelnia	
Karasiewicz Teofil	—	—	
Karszewski Jakób	—	—	
Lorenz Gustaw	—	—	
Niehoff Maks	—	—	
Bohm Rudolf	—	gorzelnia	
Blümel Albin	—	gorzelnia	
Block Wally	—	—	
Skarb Państwa (Zarz. Dóbr Państw.)	I. Szulc	gorzelnia, młyn	
Lietzow Robert	—	—	
Skarb Państwa (Zarz. Dóbr Państw.)	I. Domeradzki Bol.	gorzelnia	
Chmielewski Józef	—	—	
Czubek Michał	—	—	
Rożycki Kazimierz	—	—	
Starostwo Krajowe Pomorskie (Zakład dla nerwowo chorych)	—	—	
Tarliński Zygmunt	—	—	
Gmina kośc. kat.	—	—	

Nazwa majątku	p. (poczta) k. (stacja kolejowa)	Ogólna po- wierzchnia ha	Rodzaje upraw w ha						Czysty do- chód grunt. mk.
			roli	łąk	pastw.	lasów	nieuż. podw.	wód	
Świekatowo	{ p. Świekatowo k. Szewno	71	1	—	—	—	—	70	—
Świekatówko	{ p. Świekatowo k. Szewno	4004	168	140	45	3573	38	40	8019
Szewno	{ p. Świekatowo k. Szewno	539	425	51	24	6	—	33	3817
Szewienek	{ p. Świekatowo k. Szewno	166	139	15	—	—	3	9	508
Szukaj	{ p. Serock k. Szewno	131	116	—	—	—	15	—	594
Taszewo i Biała	p. k. Jeżewo	666	594	24	39	—	9	—	—
Topolno	{ p. Topolno k. Pruszcz	113	61	13	—	25	—	14	774
Tryl	{ p. Mątawy k. Nowe	75	42	17	—	16	—	—	1703
„		50	47	1	—	—	2	—	1196
Trzebciny	{ p. Łązek k. Wierzchlas	2083	198	10	89	1754	5	27	2363
Udziesz	{ p. Przewodnik k. Twardagóra	188	2	2	21	—	—	163	468
Warlubie	{ p. k. Warlubie	121	111	4	4	—	2	—	1681
„		6375	70	54	13	5508	730	—	—
Wery	p. k. Drzycim	555	446	25	—	80	3	1	2920
Wętfie	{ p. k. Lniano	95	52	3	3	37	—	—	—
„		58	45	2	—	—	11	—	—

Właściciel (nazwisko i imię)	I. Dzierżawca II. Zarządca	Przemysł rolny. hodowla	Uwagi
Mrożyński Andrzej	—	—	
Skarb Państwa (Zarz. Las. Państw..)	—	—	
Mende Oskar	—	gorzelnia, suszarnia ziemniaków	
Busch Ernst	—	—	
Korthals Otto	—	—	
Skarb Państwa (Zarz. Dóbr Państw)	I. Rożycki Kazim.	hodowla bydła czarno-srok niz.	
Klasztor „Siostr Dobrego Pasterza“)	—	—	
Gerhard Franz	—	—	
Kerber Henryk	—	—	
Skarb Państwa (Zarz. Las. Państw.)	—	—	
Karsten Jan	—	—	
Majewski Franciszek	—	—	
Skarb Państwa (Zarz. Las. Państw.)	—	—	
Ehlert Paweł	—	gorzelnia	
Jakubowski Antoni	—	—	
Piotrowski Wład.	—	—	


Powiat Świecie

Nazwa majątku	p. (pocztą) k. (stacja kolejowa)	Ogólna po- wierzchnia ha	Rodzaje upraw w ha						Czysty do- chód grunt. mk.
			roli	łąk	pastw.	lasów	nieuż. podw.	wód	
Wiąg		71	59	7	3	—	10	—	772
"		50	44	4	—	—	2	—	675
"		106	97	3	3	—	3	—	—
"	p. Wiąg k. Świecie	76	61	3	—	—	12	—	—
"		65	47	—	—	—	18	—	—
"		78	61	8	—	—	9	—	929
"		96	86	6	—	—	4	—	1211
Wielki Komorsk		74	45	21	3	—	5	—	1437
" "	p. Komorsk k. Warlubie	59	43	8	6	—	1	—	707
" "		65	39	15	10	—	1	—	—
Wielki Lubień		54	41	6	—	—	7	—	1044
" "	p. Grudziądz k. Dragasz	55	45	5	—	—	5	—	1166
" "		53	29	20	—	—	4	—	2064
Wierzchy	p. Osie k. Lniano	77	37	5	—	13	22	—	209
"		510	338	88	—	60	12	12	13899
Wierzchlas	p. Iwice k. Wierzchlas	6079	207	98	10	5295	469	—	13899
Wygoda	p. Osie k. Lniano	5402	139	28	14	4934	254	33	—
Zabudownia- Zawada	p. k. Twardagóra	111	47	33	25	—	6	—	131
Zajączkowo	p. Grudziądz k. Dragasz	64	48	4	4	5	3	—	—
"		68	41	10	13	—	4	—	1808

Właściciel (nazwisko i imię)	I. Dzierżawca II. Zarządca	Przemysł rolny, hodowla	U w a g i
Böhmfeldt Hans	—	—	
Eichele Gottfried	—	—	
Finger Maks	—	—	
Hildebrandt Otto	—	—	
Laborius Emil	—	—	
Öhlmann Martin	—	—	
Sommerfeld Richard	—	—	
Gmina kość. kat.	—	—	
Kulerski Franciszek	—	—	
Majewski Ksawery	—	—	
Bartel Henryk	—	—	
Bartel Otto	—	—	
Gmina kość. kat.	—	—	
Kuziński Stefan	—	—	
Wojnowski Kazimierz	—	gorzelnia	
Skarb Państwa (Zarz. Las. Państw.)	—	—	
Skarb Państwa (Zarz. Las. Państw.)	—	—	
Knospel Ernst	—	hodowla bydła czarno-srok. nizi	
Benk Dawid	—	—	
Ewert Heinrich	—	—	

Nazwa majątku	p. (poczta) k. (stacja kolejowa)	Ogólna po- wierzchnia ha	Rodzaje upraw w ha						Czysty do- chód grunt. mk.
			roli	łąk	pastw.	lasów	nieuż. podw.	wód	
Zajączkowo		59	40	5	9	—	5	—	1631
"	p. Grudziądz k. Dragasz	102	70	—	28	—	4	—	2544
"		56	33	8	8	—	7	—	—
Zalesie szlach.	p. Lniano k. Drzycim	256	234	—	8	7	6	—	1316
Żurawia Kępa		94	50	2	17	—	25	—	—
" "	p. k. Przechowo	119	—	—	—	—	—	—	528

Właściciel (nazwisko i imię)	I, Dzierżawca II. Zarządca	Przemysł rolny, hodowla	Uwagi
Jahnke Wilhelm	—	—	
Müller Friedrich	—	—	
Tyart Maks	—	—	
Nitykowski-Grellen	—	—	
Klasztor „Siostr Miłosierdzia“ w Chełmnie	—	—	
Skarb Państwa (Zarząd Wisły)	—	—	



POWIAT TCZEW.

Właściciel (nazwisko i imię)	I. Dzierżawca II. Zarządca	Przemysł rolny. hodowla	Uwagi
Arndt Waldemar	—	—	
Claassen Bruno	—	—	
Jagielski Bruno	—	—	
Stencel Leon	—	—	
Ziehm Maks	—	—	
Harrass Mary	—	gorzelnia	
Barganowski Jan	—	—	
Chmielecki Bronisław	—	—	
Gdaniec Józef	—	—	
Łazarski Antoni	—	—	
Świtalski Jan	—	—	
Skarb Państwa (Zarz. Lasów Państw.)	—	—	
Wallenberg Helena	—	—	
Regier Cornelius	—	—	
Skarb Państwa (Zarz. Dóbr Państw.)	—	—	
Fery Juljusz	—	—	
Ornass Wiktor	—	—	
Schreiber Edward	—	—	
Wilm Franciszek	—	—	
Skarb Państwa (Zarz. Dóbr Państw.)	I. Zieliński W.	—	

Nazwa majątku	p. (pocztą) k. (stacja kolejowa)	Ogólna po- wierzchnia ha	Rodzaje upraw w ha						Czysty do- chód grunt. mk'
			roli	łąk	pastw.	lasów	nieuż. podw.	wód	
Gnieszewo	p. Tczew k. Swarożyn	531	—	—	—	—	—	—	6087
Godziszewo	p. Godziszewo k. Tczew	62	—	—	—	—	—	—	999
"		80	63	6	7	—	4	—	1035
"		97	31	3	2	—	62	—	687
"		95	—	—	—	—	—	—	1230
"		87	65	8	10	—	4	—	1182
Gołębiewko	p. Tczew k. Gołębiewko	276	—	—	—	—	—	—	3634
Gorzędziej	p. k. Subkowy	68	—	—	—	—	—	—	801
"		107	85	—	18	—	4	—	1392
"		435	402	18	—	—	15	—	8727
Goszyn	p. k. Swarożyn	510	—	—	—	—	—	—	4416
Kobierzyn	p. Godziszewo k. Gołębiewko	270	—	—	—	—	—	—	2688
Knibawa	p. k. Tczew	129	105	13	6	—	5	—	3777
Liniewko	p. k. Swarożyn	338	186	8	5	126	1	12	1324
Łukocin	p. Rukosin k. Tczew	502	—	—	—	—	—	—	7563
Lubiszewo	p. Rukosin k. Tczew	63	59	2	—	—	2	—	585
"		77	—	—	—	—	—	—	762
"		83	—	—	—	—	—	—	879

Właściciel (nazwisko i imię)	I, Dzierżawca II. Zarządca	Przemysł rolny, hodowla	Uwagi
Skarb Państwa (Zarz. Dóbr Państw.)	I. Sokołowski St.	gorzelnia, hodowla bydła czarno-srok. niz. hodowla trzody chlewnej uszl. rasy kraj.	
Bielfeldt Adolf	—	—	
Klemp Otto	—	—	
Mac Lean Helena z d. Tiedemann	—	—	
Gmina kośc. kat. w Godziszewie	—	—	
Nonnenmacher Wilhelm	—	hodowla konia szlach. półkrwi	
Litten Artur	—	hodowla bydła czarno-srok. niz.	
Gmina kośc. kat. w Gorzędzieju	—	—	
Rausch Maks.	—	—	
Sikorski Stanisław	—	hodowla bydła czarno-srok. niz.	
Wiebe Paul	—	—	
Mac Lean Helena z d. Tiedemann	—	—	
Skarb Państwa (Zarz. Dóbr Państw.)	I. Swinarski Rom.	cegielnia	
v. Paleske Eryk	—	—	
Mianowski Georg	—	—	
Kiebler Marta z d. Schilling	—	—	
Kopetzki Franciszek	—	—	
Skarb Państwa (Zarz. Dóbr Państw.)	—	—	

Nazwa majątku	p. (poczta) k. (stacja kolejowa)	Ogólna po- wierzchnia ha	Rodzaje upraw w ha						Czysty do- chód grunt. mk.
			roli	łąk	pastw.	lasów	nieuż. podw.	wód	
Lubiszewo	p. Rukosin k. Tczew	139	92	12	5	—	30	—	1377
„		130	—	—	—	—	—	—	1369
Malenin	p. k. Miłobądź	70	64	4	1	—	1	—	1215
„		67	58	8	—	—	1	—	1167
„		52	46	5	—	—	1	—	807
„		73	63	7	2	—	1	—	1431
„		138	114	9	14	—	1	—	1896
„		82	—	—	—	—	—	—	1347
Małe Słońca		250	—	—	—	—	—	—	—
„ „	p. k. Subkowy	467	—	—	—	—	—	—	7809
„ „ (Rybaki)		147	—	—	—	—	—	—	1752
Mały Garc	p. k. Subkowy	70	52	—	—	—	4	—	1017
„ „		385	324	6	4	25	—	26	6195
„ „		125	120	—	—	—	5	—	1866
Małzewko	p. Rukosin k. Tczew	385	—	—	—	—	—	—	6240
Mieściń	p. Miłobądź	289	272	—	—	—	17	—	7370
„		83	72	10	—	—	1	—	1554
Miłobądź	p. k. Miłobądź	154	112	39	—	—	3	—	3387
„		53	37	10	3	—	2	1	828

Właściciel (nazwisko i imię)	I. Dzierżawca II, Zarządca	Przemysł rolny, hodowca	U w a g i
Gmina kośc. kat.	—	—	
Sieg Rudolf	—	—	
Arendt Willy	—	—	
Lehre Erich	—	hodowla trzody chlewnej Yorkshire,	
Mey Hugo	—	—	
Regenbrecht Ludwik	—	hodowla trzody chl. Yorkshire, hodowla bydła czarno-srok. niz.	
Schwarz Artur	—	—	
Woyke Jan	—	—	
Skarb Państwa (Zarz. Dóbr Państw.)	—	—	
Dr. Kolbe Gerhard	—	hodowla bydła czarno-srok. niz. mlecz., gorz.	
} Kröhling Kurt	—	hodowla bydła czarno-srok. niz.	
	—	—	
Loewenthal Karol	—	gorzelnia,	
Öhlmann Otto	—	—	
Skarb Państwa (Zarz. Dóbr Państw.)	I. Sobierajski Sew.	hodowla bydła czarno-srok. niz.	
Skarb Państwa (Zarz. Dóbr Państw.)	I. Dunajski Jakób	hodowla bydła czarno-srok. niz.	
Szerle Małgorzata z d. Krause	—	—	
Bielecki Franciszek	—	—	
Ciesielska Marja spadkob.	—	—	

Właściciel (nazwisko i imię)	I. Dzierżawca II. Zarządca	Przemysł rolny, hodowla	Uwagi
Kiepke Erwin	—	—	
Knoph Paweł	—	—	
Landsberg Franciszek	—	—	
Meller Otto	—	—	
Gmina kośc. kat. w Miłobądzii	—	—	
Skarb Państwa (Zarz. Dóbr Państw.)	I. Brzozkowski K.	—	
Heine Robert spadkob.	—	gorzelnia, hod. owieci typu Rambouillet	
Kapituła Biskupia w Pelplinie	—	—	
Skarb Państwa (Zarz. Dóbr Państw.)	I. Sokołowski	—	
Seminarjum Biskupie w Pelplinie	—	—	
Skarb Państwa (Zarz. Las. Państw.)	—	—	
Kapituła Biskupia w Pelplinie	—	—	
Berger Engelbert	—	—	
Śliwiński Grzegorz	—	—	
Eichholz Maks	—	—	
Hasse Jan	—	hodowla bydła czarno-srok.niz.	
Krüger Albert	—	—	
Mania Albin	—	—	
Skarb Państwa (Zarz. Dóbr Państw.)	I. Skarzyński Szczęsny	gorzelnia, hodowla konia szlach. półkrwi hodowla bydła czarno-srok. niz.	

Nazwa majątku	p. (poczta) k. (stacja kolejowa)	Ogólna po- wierzchnia ha	Rodzaje upraw w ha						Czysty do- chód grunt. mk.
			roli	łąk	pastw.	lasów	nieuż. podw.	wód	
Rajkowy		53	38	3	—	—	12	—	258
"		249	—	—	—	—	—	—	2400
"		52	48	2	—	—	2	—	1215
"		88	72	15	—	—	1	—	2118
"		67	62	5	—	—	—	—	945
"		71	68	2	—	—	1	—	1356
"		140	134	4	—	—	2	—	2436
"	p. Rejkowy	62	55	5	—	—	2	—	1312
"	k. Pelplin	63	58	2	—	—	3	—	816
"		81	66	7	—	—	8	—	1554
"		84	79	3	—	—	2	—	1989
"		71	—	—	—	—	—	—	—
"		50	35	2	11	—	2	—	—
" (Ornasowo)		196	183	5	6	—	2	—	4848
"		74	—	—	—	—	—	—	1713
"		52	50	1	—	—	1	—	1062
" (Józefowo)		347	235	18	—	82	12	—	1938
"		50	—	—	—	—	—	—	308
Rokitki		103	67	27	—	—	9	—	975
"	p. k. Tczew	51	45	5	—	—	1	—	525
"		127	118	5	—	—	4	—	1584

Właściciel (nazwisko i imię)	I. Dzierżawca II. Zarządca	Przemysł rolny, hodowla	Uwagi
Grabowski Michał	—	—	
Hillar Franciszek	—	—	
Francen Jan	—	—	
Kłosiński Józef	—	—	
Gmina kośc. kat.	—	—	
Kull Maks	—	—	
Mania Bronisław	—	hodowla bydła czarno-srok. niz. hodowla trzody chlewnej Yorkshire	
Majewski Konrad	—	—	
Krajnik Franciszek	—	—	
Mania Stanisław	—	—	
Ornass Eugeniusz	—	—	
Mueller Teodor	—	—	
Rożewicz Józef	—	—	
Skarb Państwa (Zarz. Dóbr Państw.)	I. Morkowski Józef	—	
Szoła Agnieszka z d. Richter	—	—	
Szoła Franciszek	—	—	
Skarb Państwa (Okr. Urz. Ziemski)	—	—	
Wichert bracia	—	—	
Ehreke Fritz	—	—	
Franzen Johan	—	—	
Liedtke Walter	—	—	

Właściciel (nazwisko i imię)	I. Dzierżawca II. Zarządca	Przemysł rolny, hodowla	Uwagi
Müller Franciszek	—	—	
Skarb Państwa (Okr. Urz. Ziemski)	—	hodowla bydła czarno-srok. niz.	
Skarb Państwa (Zarz. Dóbr Państw.)	I. Raciniewski Stan.	—	
Mac Lean Helena z d. Tiedemann	—	hodowla bydła czarno- srok. niz.	
Lehre Willy	—	—	
Neubauer Fritz	—	—	
Skarb Państwa (Zarz. Dóbr Państw.)	—	—	
Link Georg	—	hodowla bydła czarno-srok. niz.	
Kleina Edmund	—	hodowla bydła czarno- srok. niz.	
Murawski Leon	—	—	
Müller Berta	—	—	
Neumann Feliks	—	—	
Öhlmann Otto	—	—	
Gmina kośc. kat.	—	—	
Roloff Karl	—	—	
Skarb Państwa (Zarz. Dóbr Państw.)	I. Malmendier Wilh.	hodowla bydła czarn.-srok. niz., hodowla trzody, chlewnej uszl. rasy krajowej	
Skarb Państwa (Zarz. Dóbr Państw.)	—	—	
Thiel Maks	—	—	
Skarb Państwa (Zarz. Dóbr Państw.)	I. Malak Jan	—	

Nazwa majątku	p. (poczta) k. (stacja kolejowa)	Ogólna po- wierzchnia ha	Rodzaje upraw w ha						Czysty do- chód grunt. mk.
			roli	łąk	pastw.	lasów	nieuż. podw.	wód	
Suchostrzygi	p. k. Tczew	124	109	15	—	—	—	—	1376
„		85	62	8	12	—	3	—	1770
„		102	66	11	20	—	5	—	2762
„		57	54	—	—	—	3	—	1308
Swarożyn	p. k. Swarożyn	1294	—	—	—	—	—	—	9396
Szpegawa	p. k. Tczew	263	—	—	—	—	—	—	3264
Tczew	p. k. Tczew	237	—	—	—	—	—	—	2928
„		109	—	—	—	—	—	—	2421
„		76	68	—	6	1	1	—	2601
„		217	187	6	—	—	24	—	1938
„		57	—	15	—	—	—	—	678
„		62	46	15	—	—	1	—	2358
„ (Pole)		317	—	—	—	—	—	—	3834
„ (Górki)		351	333	5	—	—	13	—	4555
Waćmierz	p. k. Swarożyn	455	—	—	—	—	—	—	7644
Waćmierek	p. k. Swarożyn	379	—	—	—	—	—	—	3216
Wędkowy	p. k. Swarożyn	628	—	—	—	—	—	—	2514
Wielgłowy i folw.	p. Subkowy k. Tczew	747	—	—	—	—	—	—	11688
Wola	p. k. Pelplin	191	—	—	—	—	—	—	2682
Wielkie Słońca	p. k. Subkowy	132	125	6	—	—	1	—	1986

Właściciel (nazwisko i imię)	I. Dzierżawca II. Zarządca	Przemysł rolny, hodowla	Uwagi
Goertz Emil	—	cegielnia	
Paczkowski Izydor	—	—	
Schwartz Emil	—	—	
Skarb Państwa (Zarz. Kolei Państw.)	—	—	
v. Paleske Eryk	—	gorzel. cegiel. młyn	
Muscate Janzen spadkobiercy	—	hodowla bydła czarno-srok. niz.	
Ems Fritz	—	—	
Goertz Artur	—	—	
Grosskopf Johan	—	—	
Rojahn Artur	—	—	
Skarb Państwa (Zarz. Kolei Państw.)	—	—	
Dr. Zabel Hans	—	—	
Skarb Państwa (Zarz. Dóbr Państw.)	I. Gniot Jan	—	
Preuss Walter	—	—	
v. Kries Georg	—	gorzelnia,	
	—	mleczarnia	
v. Palaske Eryk	—	młyn, tartak	
v. Schöler Adela	—	—	
Płoceniak Fran.	—	cegielnia	
Trzęsiak	—	—	

Właściciel (nazwisko i imię)	I. Dzierżawca II. Zarządca	Przemysł rolny, hodowla	Uwagi
Kröhling Helmut	—	—	
Kröhling Kurt	—	—	
Ornas Jan	—	—	
Winkel Leon	—	—	
Heydemann Hans	—	hodowla bydła czarno- srok. niz. hodowla trzody chlewnej York- shire	

Name	Address	City	State
John Doe	123 Main St	New York	NY
Jane Smith	456 Elm St	Los Angeles	CA
Robert Brown	789 Oak St	Chicago	IL
Mary White	101 Pine St	Houston	TX
James Black	202 Cedar St	Phoenix	AZ

POWIAT TORUŃ.

Nazwa majątku	p. (pocztą) k. (stacja kolejowa)	Ogólna po- wierzchnia ha	Rodzaje upraw w ha						Czysty do- chód. grunt mk.
			roli	łąk	pastw.	lasów	nieuż. podw.	wód	
Borek	p. k. Rzęczkowo	131	117	7	—	3	3	1	928
Bielawy	} k. p. Toruń	374	274	20	34	16	30	—	1752
"		252	—	—	—	164	88	—	213
Bielczyny	p. k. Chełmża	100	98	1	—	—	1	—	1246
Bierzgłowo	} p. Lubianka k. Bierzgłowo	55	53	—	—	—	2	—	531
" Zamek		1072	552	146	83	262	29	—	8326
Biskupice	p. k. Lubianka	622	—	—	—	—	—	—	8566
Brąchnówko	} p. Chełmża k. Grzywna	421	403	3	—	5	7	3	6660
Browina	} p. Chełmża k. Grzywna	384	369	—	1	—	14	—	6060
Brzoza	} p. Toruń k. Czerniewice	79	39	7	10	23	—	—	924
"		108	83	8	7	8	2	—	—
"		80	56	14	10	—	—	—	1041
Brzezinko	p. k. Turzno	376	357	14	—	—	4	1	3931
Cichoradz	p. k. Dąbrowa, po) wiat Chełmno)	668	512	15	—	127	13	1	6705
Cierpice	p. k. Cierpice	672	30	20	50	262	310	—	1084
Czarnowo	} p. k. Czarnowo	117	73	25	11	2	6	—	3301
"		76	38	20	11	—	7	—	1998
"		78	29	25	12	11	1	—	1263
"		121	80	40	—	—	1	—	2364
Czarnebloto	p. Rozgarty k. Górsk	53	15	6	6	6	26	—	285
Czerniewice	} p. Toruń k. Czerniewice	332	116	17	138	—	7	54	1169

Właściciel (nazwisko i imię)	I. Dzierżawca II. Zarząca	Przemysł rolny. hodowla	Uwagi
Majewski Stefan	—	—	
Księżna Sułkowska Marja	—	—	
Funke Paweł	—	cegielnia	
Trenkel Karol	—	—	
Ordon Anastazy	—	—	
Skarb Państwa, (Zarz. Dóbr Państw.)	—	hodowla bydła czarno-srok. niz. cegielnia	
„ „ Okr. Urz. Ziem.	I. Socha Paprocki	—	
Czarliński Wincenty	—	—	
Klussmann Fryderyk	—	—	
Dobslaff Fryderyk	—	—	
Kroening Jan	—	—	
Kroening Józef	—	—	
Skarb Państw., (Zarz. Dóbr. Państw.)	I. Weinschenk G.	—	
v. Alvensleben Albrecht	—	—	
Skarb Państwa (Zarz. Las. Państw.)	—	—	położone przeważnie v. Wojew. Poznańskiem
Hein Emil	—	—	
Gmina kośc. kat.	I Gniot	—	
Neubauer Amanda	—	—	
Rübner Otto	—	—	
Wunsch Jan	—	—	
Modrzejewski Wiktor	—	—	

Nazwa majątku	p. (poczta) k. (stacja kolejowa)	Ogólna po- wierzchnia ha	Rodzaje upraw w ha						Czysty do- chód grunt. mk.
			roln.	łąk	pastw.	lasów	nieuż. podw.	wód	
Chelmża	p. k. Chelmża	97	91	3	—	—	3	—	1001
„ (Strużal)		88	68	6	4	—	10	—	1330
Chrapice	p. k. Wrocławki	79	66	9	—	—	4	—	922
Dębiny	p. Nawra k. Wybcz, Nawra	374	368	—	—	—	5	1	5393
„		77	57	8	—	—	2	—	1009
Dybowo	p. k. Cierpice	116	56	11	9	—	40	—	282
Dzwierzno	p. Dzwierzno k. Chelmża	981	836	32	8	53	27	25	12065
„		136	124	9	—	—	3	—	1446
Elsneroda	p. k. Toruń- Mokre	62	45	1	5	1	10	—	—
Folgowo	p. k. Wrocławki	148	146	—	—	—	2	—	2306
„		97	—	—	—	—	—	—	1647
Gierkowo	p. k. Dąbrowa (pow. Chelmnno)	704	553	5	77	49	20	—	5350
Górsk	p. Rozgarty k. Górsk	86	55	10	12	8	1	—	1607
„		58	23	8	9	3	15	—	917
„		77	44	9	8	15	1	—	1269
„		59	—	—	—	—	—	—	618
Gostkowo	p. k. Turzno	50	47	—	—	—	3	—	508
„		100	98	2	—	—	—	—	1051

Właściciel (nazwisko i imię)	I. Dzierżawca II. Zarządca	Przemysł rolny, hodowla	Uwagi
Hohendorf Emil	—	—	
Korthals Helena	—	—	
Blum Selma	—	—	
Szlosowski Jan	—	cegielnia	
Żurek Jakób	—	—	
Kasper Anna	—	—	
Skarb Państwa (Zarz. Dóbr. Państw.)	I. Pomorska Izba Rolnicza II. Krause	gorz., ceg., mleczarnia hodowla bydła czarno-srok. niz.	
Gmina kość. kat.	I. Pomorska Izba Rolnicza II. Krause	—	
Aswald Oskar	—	—	
Łęgowski Stanisław	—	—	
Dunajski Jakób	—	—	
hr. Alvensleben Rudolf	—	cegielnia	
Strehlau Hermann	—	—	
Knodel Bernard	—	—	
Deffke Ewald	—	—	
Fehlauer Gustaw	—	hodowla bydła czarno-srok. niz. hodowla trzody chlewnej uszl. rasy kraj.	
Mewes Henryk	—	—	
Gmina kość. kat.	I. Michalski Jan	—	

Nazwa majątku	p. (poczta) k. (stacja kolejowa)	Ogólna po- wierzchnia ha	Rodzaje upraw w ha						Czysty do- chód grunt. mk.
			roln	łąk	pastw.	lasów	nieuż. podw.	wód	
Grabowiec	p. Złotorja	94	32	16	20	24	2	—	—
"	k. Toruń-Mokre	100	45	7	9	37	2	—	369
Grębocin	p. k. Grębocin	84	8	—	—	15	61	—	—
"		124	93	—	—	4	27	—	—
Gronowo	p. k. Turzno	1470	953	87	—	385	45	—	13295
Gronowko									
Grzywna		52	51	—	—	—	1	—	959
"		74	67	1	5	—	1	—	1042
"	p. Chełmża	167	157	5	—	—	5	—	2457
"	k. Grzywna	114	110	2	—	—	2	—	1501
" (Szlach.)		213	190	9	7	—	7	—	3214
" (Bisk.)		295	290	4	—	—	1	—	3527
Gutowo	p. k. Pędzewo	837	5	5	—	—	827	—	1685
Jedwabno	p. k. Lubicz	463	419	24	10	—	10	—	4910
Kamieniec	p. k. Czarnowo	991	1	—	—	990	—	—	2604
Kamionki		86	81	4	—	—	1	—	1495
"	p. k. Turzno	56	53	2	—	—	1	—	673
"		641	501	15	16	18	21	70	5105
Kaszczorek		77	7	11	1	7	51	—	—
"	p. Złotorja	76	36	10	5	6	19	—	738
"	k. Toruń-Mokre	196	80	15	5	94	2	—	587

Właściciel (nazwisko i imię)	I. Dzierżawca II. Zarządca	Przemysł rolny, hodowca	Uwagi
Sodtke Gustaw	—	—	
Tews Fryderyk	—	—	
Scharnowski F.	—	—	
Śmieszny Antoni	—	—	
v. Wolf Ernst	—	gorzelnia, młyn wodny	
Zwiński Stanisław	—	—	
Gmina kośc. kat.	—	—	
Skarb Państwa (Zarz. Dóbr Państw.)	I. Mellin Józef	—	
Wendlikowski Leon	—	—	
Vorreyer Fryderyk	—	—	
Lichtenstein Moritz Maks	—	—	
Miasto Toruń	—	—	
Scholl Stefan	—	—	
Miasto Toruń	—	—	
Zander Teodor	—	—	
Zander Oskar	—	—	
Skarb Państwa (Zarz. Dóbr Państw.)	I. Brzuszkiewicz Jan	—	
Wojciechowski Stanisław	—	—	
Gmina kośc. kat.	—	—	
Wiśniewski Wacław	—	—	

Nazwa majątku	p. (poczta) k. (stacja kolejowa)	Ogólna po- wierzchnia ha	Rodzaje upraw w ha						Czysty do- chód grunt. mk.
			roli	łąk	pastw.	lasów	nieuż. podw.	wód	
Katarzynka	p. k. Toruń- Mokre	150	146	2	—	—	2	—	1207
Kielbasin	p. k. Mirakowo	76	74	1	—	—	1	—	417
„		420	369	44	—	—	7	—	2301
Kielbasinek	p. k. Mirakowo	264	245	16	—	—	1	2	1376
Koniczynka	p. k. Papowo Tor.	290	275	9	—	—	5	1	4526
Kończewice	p. k. Chełmża	644	580	30	7	—	25	2	9380
Kowróż	p. k. Ostaszewo	359	339	7	—	—	12	1	7393
Kowrózek	p. k. Ostaszewo	156	146	3	1	—	4	2	2231
Kucborek	p. Chełmża k. Wrocławki	265	257	6	—	—	1	1	2094
Kuczwały	p. Chełmża k. Grzywna	898	870	—	—	—	26	2	13442
Leszcz	p. Świerczynki k. Pigrza	315	248	2	3	60	2	—	3373
Lipniczki	p. k. Papowo Tor.	265	238	17	—	—	9	1	3733
Lubicz	p. k. Lubicz	102	40	4	7	1	50	—	—
„		152	114	5	—	13	20	—	370
Lulkowo	p. Lulkowo k. Łysomice	52	48	—	2	—	2	—	—
Łążyn	p. Rzęczkowo k. Lubianka	117	82	—	18	1	16	—	918

Właściciel (nazwisko i imię)	I. Dzierżawca II. Zarządca	Przemysł rolny, hodowca	Uwagi
Miasto Toruń	—	—	
Gmina kośc. kat.	—	—	
Tollik Jan	—	—	
Knospe Artur	—	—	
Feldtkeller Karl	—	hodowla bydła czarno-srok. niz.	
Skarb Państwa (Zarz. Dóbr Państw.)	I. Bielski Edward	hodowla bydła czarno-srok. niz.	
Feldt Leon	—	owcz. klas. typu Rambouillet	
Rygielski Marjan	—	hodowla bydła czarno-srok. niz.	
Skarb Państwa (Okr. Urz. Ziemi)	I. Andrzejewski M.	—	
Kalksteinowa Antonina	—	hodowla bydła czarno-srok. niz.	
Klug Werner	—	hod. trzody chl. uśl. rasy kraj. owczarnia klas. Merinosów	
Kentzer Tadeusz	—	—	
Siebert Jerzy	—	hodowla bydła czarno-srok. niz.	
Gołachowski Karol	—	—	
Mewes Richard	—	—	
Gmina kośc. kat.	—	—	

Nazwa majątku	p. (poczt) k. (stacja kolejowa)	Ogólna po- wierzchnia ha	Rodzaje upraw w ha						Czysty do- chód grunt. mk.
			roli	łąk	pastw.	lasów	nieuż. podw.	wód	
Łysomice	p. Lulkowo k. Łysomice	1090	544	98	10	410	25	3	10133
Mała Nieszawka	p. Podgórz k. Turzno	73	14	25	8	—	26	—	—
Mirakowo	p. k. Mirakowo	702	229	93	—	9	25	46	6442
Młyniec	p. k. Lubicz	87	84	—	—	—	3	—	—
Morczyń	p. Ostaszewo k. Mirakowo	424	352	61	—	2	9	—	2903
Nowawieś	p. Złotorja k. Toruń-Mokre i Lubicz	85	21	2	47	1	14	—	104
"		54	33	2	2	11	6	—	199
Nowa Chełmża	p. k. Chełmża	176	167	7	—	—	1	1	1854
Nieszawka	p. Podgórz k. Toruń	62	31	8	6	2	15	—	—
Nawra	p. k. Nawra	880	860	2	—	2	7	9	13843
Olek	p. Świerczynki k. Toruń	2389	136	9	447	1782	15	—	3812
Ostaszewo	p. k. Ostaszewo	675	638	15	—	—	21	1	11872
Otłoczyn	p. k. Otłoczyn	60	26	9	10	15	—	—	607
"		71	32	9	—	23	7	—	760
Papowo Biskupie	•	56	54	—	—	—	2	—	801
" "	p. k. Wrocławki	63	55	4	—	—	4	—	1106
" "		83	78	1	—	—	4	—	1732

Właściciel (nazwisko i imię)	I. Dzierżawca II. Zarządca	Przemysł rolny, hodowla	Uwagi
Donimirski Jan	—	hodowla konia szlach. półkr. hodowla bydła czarno-srok. niz.	
Lenthold Anastazja	—	—	
Działowski Stanisław	—	—	
Józefczyk Zbigniew	—	—	
Jankowski Jan	—	—	
Steinke Wojciech	—	—	
Pankiewicz Jan	—	—	
Marański Stanisław	—	—	
Łabędzki Ignacy	—	—	
Szczeniecki Jan	—	hodowla konia szlach. półkrwi,	
Miasto Toruń	—	—	
v. Wegner Kurt	—	gorz., ceg. młyn wodny	
Krüger Hugon	—	—	
Przedziecki Stefan	—	—	
Sadowski Jan	—	—	
Rudnicki Jan	—	—	
Neumann Bohdan	—	—	

Nazwa majątku	p. (poczta) k. (stacja kolejowa)	Ogólna po- wierzchnia ha	Rodzaje upraw w ha						Czysty do- chód grunt. mk.
			roli	łąk	pastw.	lasów	nieuż. podw.	wód	
Papowo Biskupie		50	46	2	—	—	2	—	838
„ „	p. k. Wrocławki	66	—	—	—	—	—	—	1279
Papowo (dom)		541	471	33	—	—	37	—	8495
Papowo Toruńsk.		57	56	—	—	—	1	—	—
„ „	p. k. Papowo Tor.	281	268	4	—	—	6	3	3676
Pędzewo		52	29	12	7	—	4	—	897
„		58	30	13	10	—	5	—	1187
„	p. k. Pędzewo	82	54	13	11	3	1	—	821
„		126	94	19	11	—	2	—	1764
„		148	91	48	8	—	1	—	2316
Pigrza	p. Świerczynki k. Pigrza	755	746	2	—	—	5	2	7154
Piwnice	p. Świerczynki k. Pigrza	768	436	4	—	318	9	1	8318
Pluskowęsy	p. k. Chełmża	664	520	67	—	57	—	20	8898
Przecžno		80	—	—	—	—	—	—	1185
„	p. Lubianka k. Wybcz	520	493	5	—	5	15	2	7730
Przysiek	p. Toruń I k. Rozgarty	434	186	6	10	210	21	1	5388
Rogowo	p. Lubicz k. Turzno	50	49	—	—	—	1	—	1006

Właściciel (nazwisko i imię)	I. Dzierżawca II. Zarządca	Przemysł rolny, hodowla	U w a g i
Koliński Jan	—	—	
Gmina kość. kat.	I. Nennemann Bog.	—	
Skarb Państwa (Zarz. Dóbr. Państw.)	I. Waligóra Wład.	—	
Michalski Stanisław	—	—	
Skarb Państwa (Zarz. Dóbr. Państw.)	I. Hulewicz Wacł.	hodowla bydła czarno-srok. niz. owczarnia klasowa typu Merino-Precoce	
Otto Fryderyk	—	—	
Leskau Oton	—	—	
Feldt Fryderyk	—	—	
Windmüller Albert	—	—	
Schmekel Edward	—	—	
Klug Werner	—	gorzelnia	
Meister Jan	—	cegielnia,	
Kalksteinowa Antonina	—	hodowla konia, szlach. półkrwi cegielnia owczarnia klasowa typu Merino-Precoce	
Gmina kość. kat.	—	—	
Dziewulska Anna	—	cegielnia	
Neumann Ludwik	—	młyn wodny hodowla bydła czarno-srok. niz.	
Reinike Paweł	—	—	

Właściciel (nazwisko i imię)	I. Dzierżawca II. Zarządca	Przemysł rolny, hodowla	Uwagi
Foth Fryderyk	—	—	
Fehlauer Paweł	—	—	
Gohritz Robert	—	—	
Gohritz Karol	—	—	
Broese Erich	—	—	
Adamczyk Władysław	—	hodowla bydła czarno-srok. niz.	
Ziehm Elżbieta	—	—	
Szymańska Honorata	—	—	
Raciniewski Józef	—	—	
Hude Franciszek	—	—	
Fabian Fryderyk	—	hodowla konia szlach. półkrwi	
Skarb Państwa (Min. S. Wojsk.)	—	—	
Günther Herm.	—	—	
Czajkowski Józef	—	hodowla bydła czarno-srok. niz.	
Kościół św. Jana w Toruniu	—	—	
Zabel Christian	—	—	
Bölke Emil	—	—	
Müller Jakób	—	—	

Nazwa majątku	p. (pocza) k. (stacja kolejowa)	Ogólna po- wierzchnia ha	Rodzaje upraw w ha						Czysty do- chód grunt. mk'
			roli	łąk	pastw.	lasów	nieuż. podw.	wód	
Skąpe	p. Chełmża	57	55	—	—	—	2	—	578
"	k. Chełmża i Wrocławki	57	55	—	—	—	2	—	756
Skłudzewo	p. Rzęczkowo	113	63	—	—	50	—	—	678
	k. Zławieś								
Sławkowo	p. k. Ostaszewo	637	565	60	—	—	12	—	10781
Słomowo	p. Siemoń	369	362	3	—	—	3	1	4601
	k. Lubianka								
Smolno	p. k. Pędzewo	82	46	25	10	—	1	—	1131
"		179	93	41	13	—	32	—	2954
Stary Toruń	p. k. Rozgarty	78	49	19	3	5	2	—	1760
" "		79	51	15	5	7	1	—	1723
" "	p. Wrocławki	52	29	13	4	5	1	—	1177
Staw		65	55	6	—	—	4	—	722
"	k. Wrocławki	83	59	1	18	—	5	—	864
"	i Kornatowo	226	194	23	—	—	9	—	3569
Stawki	p. Toruń II.	50	21	6	4	1	18	—	136
	k. Toruń, Gł. Dworzec								
Szerokie	p. Szerokie	133	67	21	20	22	2	—	1127
	k. Pędzewo								
Szynwałd	p. Toruń-Mokre	88	85	3	—	—	—	—	1070
"	k. Toruń	57	11	—	44	—	2	—	—
Świerczyny	p. Świerczynki	89	53	10	6	20	—	—	1109
	k. Pigrza								

Właściciel (nazwisko i imię)	I. Dzierżawca II. Zarządca	Przemysł rolny, hodowla	U w a g i
Grimm Jan	—	—	
Friedrich Jan	—	—	
Strehlau Robert	—	—	
v. Kries Ewald	—	—	
Tilk Robert	—	—	
Domke Waldemar	—	—	
Rübner Otto	—	—	
Krüger Joahim	—	hodowla bydła czarno-srok. niz.	
Goerz Ernest	—	hodowla bydła czarno-srok. niz.	
Windmüller Gustaw	—	—	
Wygocka Stanisława	—	—	
Gierszewski Jan	—	—	
Sarnecki Franciszek	—	—	
Schmidt Ryszard	—	—	
Windmüller Albert	—	—	
Miasto Toruń	—	—	
Miasto Toruń	I. Żurawski Wład.	—	
Kruszyński Piotr	—	—	

Nazwa majątku	p. (poczt k. (stacja kolejowa)	Ogólna po- wierzchnia ha	Rodzaje upraw w ha						Czysty do- chód. grunt mk.
			roli	łąk	pastw.	lasów	nieuż. podw.	wód	
Świerczyny	{ p. Świerczynki k. Pigrza	53	36	7	—	10	—	—	561
Świerczynki	{ p. Świerczynki k. Pigrza	98	92	4	—	—	2	—	1850
Toporzysko	{ p. Czarnowo k. Toporzysko	123	24	15	5	77	2	—	834
Toruń nadleśn.	p. k. Toruń	5188	80	30	—	5031	47	—	—
Turzno	p. k. Turzno	770	730	14	—	3	20	3	15748
Tylice	{ p. Ostaszewo k. Turzno	373	363	—	—	—	8	2	6036
Warszewice	p. k. Chełmża	836	806	11	—	—	15	4	9095
Wielka Nieszawka	{ p. Podgórz k. Cierpice	53	19	17	10	6	1	—	915
Wielka Nieszawka		56	21	18	11	5	1	—	347
Wielka Zławieś	{ p. Czarnowo k. W. Zławieś	55	34	8	6	6	1	—	589
" "		51	30	11	6	—	4	—	649
" "		77	47	12	7	11	—	—	653
" "		51	1	5	3	42	—	—	186
Witkowo	p. k. Chełmża	430	415	4	6	—	3	3	6661
Wybcz	{ p. Nawra k. Wybcz	528	499	14	—	—	12	3	8230

Właściciel (nazwisko i imię)	I. Dzierżawca II. Zarządca	Przemysł rolny, hodowla	Uwagi
Jędrzejewski Walerjan	I. Jędrzejewski Wal.	—	Wypczak Wyrpchowice Zakrzewko
Gmina Kośc. kat.	I. Jędrzejewski Wal.	—	Wypczak Wyrpchowice Zakrzewko
Lau Henryk	—	—	Zakrzewko Zakrzewko
Skarb Państwa (Zarz. Las. Państw.)	—	—	Zakrzewko Zakrzewko
Gajewski Władysław	II. Karczewski	owczarnia za- rodowa typu Merino-Precoce hod. trzody chl. uszl. rasy kraj.	Zakrzewko Zakrzewko
Buczowski Szczepan	—	—	Zakrzewko Zakrzewko
Hulewiczowa Władysława	—	owczarnia za- rodowa typu Merino-Precoce	Zakrzewko Zakrzewko
Krause Otto	—	—	Zakrzewko Zakrzewko
Dopslaff Fryderyk	—	hod. trzody chl. uszl. rasy kraj.	Zakrzewko Zakrzewko
Zudse Fryderyk	—	—	Zakrzewko Zakrzewko
Ruback Maks	—	—	Zakrzewko Zakrzewko
Neubauer Ewald	—	—	Zakrzewko Zakrzewko
Jabs Gustaw	—	—	Zakrzewko Zakrzewko
Skarb Państwa (Ok. Urz Ziem.)	—	—	Zakrzewko Zakrzewko
v. Parpart Edwin	—	—	Zakrzewko Zakrzewko

Nazwa majątku	p. (poczta) k. (stacja kolejowa)	Ogólna po- wierzchnia ha	Rodzaje upraw w ha						Czysty do- chód grunt. mk.
			roli	łąk	pastw.	lasów	nieuż. podw.	wód	
Wybczyk	p. Siemóń k. Wybcz	285	269	10	—	—	5	1	2947
Wytrębowice	p. k. Ostaszewo	546	504	24	14	—	4	—	10199
Zakrzewko	p. k. Ostaszewo	271	257	9	—	—	5	—	5120
Zalesie (Pluskowęsy)	p. k. Chełmża	486	423	16	—	23	24	—	4796
Zelgno	p. Dzwierzno k. Chełmża	50	—	25	—	—	25	—	431
Zengwirt	p. k. Ostaszewo	199	175	17	—	—	7	—	3089

Właściciel (nazwisko i imię)	I. Dzierżawca II. Zarządca	Przemysł rolny, hodowla	Uwagi
v. Parpart Edwin	—	—	
v. Wegner Kurt	—	—	
Czarliński Adam	—	hodowla bydła czarno-srok. niz.	
Kalksteinowa Antonina	I. Mellin Karol	—	
Gmina Zelgno	—	—	
Klussmann Fryderyk	—	—	

Nazwa miejscowości	Powierzchnia (ha)	Liczba gospodarstw	Własność		Inne
			Państw.	Prywat.	
Wyboryk	100	20	10	10	0
Wyżniewice	100	20	10	10	0
Zakrzewko	100	20	10	10	0
Zaliska (Puszkowskie)	100	20	10	10	0
Zelino	100	20	10	10	0
Zemczyno	100	20	10	10	0

Czas	Lp.	Nazwa miejscowości	Liczba ludności		Liczba domów	Liczba gospodarstw	Liczba gospodarstw w przeliczeniu na 1000 ludności	Liczba gospodarstw w przeliczeniu na 1000 ludności
			1900	1910				
	1	Babinia	24	28	2	2	100	100
	2	Białobłota	61	56	6	6	100	100
	3	Białobłota	23	23	3	3	100	100
	4	Białobłota	22	23	3	3	100	100
	5	Białobłota	22	23	3	3	100	100
	6	Białobłota	22	23	3	3	100	100
	7	Białobłota	22	23	3	3	100	100
	8	Białobłota	22	23	3	3	100	100
	9	Białobłota	22	23	3	3	100	100
	10	Białobłota	22	23	3	3	100	100
	11	Białobłota	22	23	3	3	100	100
	12	Białobłota	22	23	3	3	100	100
	13	Białobłota	22	23	3	3	100	100
	14	Białobłota	22	23	3	3	100	100
	15	Białobłota	22	23	3	3	100	100
	16	Białobłota	22	23	3	3	100	100
	17	Białobłota	22	23	3	3	100	100
	18	Białobłota	22	23	3	3	100	100
	19	Białobłota	22	23	3	3	100	100
	20	Białobłota	22	23	3	3	100	100
	21	Białobłota	22	23	3	3	100	100
	22	Białobłota	22	23	3	3	100	100
	23	Białobłota	22	23	3	3	100	100
	24	Białobłota	22	23	3	3	100	100
	25	Białobłota	22	23	3	3	100	100
	26	Białobłota	22	23	3	3	100	100
	27	Białobłota	22	23	3	3	100	100
	28	Białobłota	22	23	3	3	100	100
	29	Białobłota	22	23	3	3	100	100
	30	Białobłota	22	23	3	3	100	100
	31	Białobłota	22	23	3	3	100	100
	32	Białobłota	22	23	3	3	100	100
	33	Białobłota	22	23	3	3	100	100
	34	Białobłota	22	23	3	3	100	100
	35	Białobłota	22	23	3	3	100	100
	36	Białobłota	22	23	3	3	100	100
	37	Białobłota	22	23	3	3	100	100
	38	Białobłota	22	23	3	3	100	100
	39	Białobłota	22	23	3	3	100	100
	40	Białobłota	22	23	3	3	100	100
	41	Białobłota	22	23	3	3	100	100
	42	Białobłota	22	23	3	3	100	100
	43	Białobłota	22	23	3	3	100	100
	44	Białobłota	22	23	3	3	100	100
	45	Białobłota	22	23	3	3	100	100
	46	Białobłota	22	23	3	3	100	100
	47	Białobłota	22	23	3	3	100	100
	48	Białobłota	22	23	3	3	100	100
	49	Białobłota	22	23	3	3	100	100
	50	Białobłota	22	23	3	3	100	100

POWIAT TUCHOLA.

Nazwa majątku	p. (poczta) k. (stacja kolejowa)	Ogólna po- wierzchnia ha	Rodzaje upraw w ha						Czysty do- chód grunt. mk.
			roli	łąk	pastw.	lasów	nieuż. podw	wód	
Bagienica	p. k. Pruszcz	74	68	5	—	—	1	—	740
"		62	56	6	—	—	—	—	554
"		53	49	3	—	—	1	—	516
"		57	53	3	—	—	1	—	—
"		86	80	4	—	1	1	—	1002
"		247	223	18	—	4	2	—	2562
Biała	p. Woziwoda	104	45	27	25	—	7	—	—
Białowieża	p. Kiełpin k. Tuchola	474	392	44	31	—	6	1	5612
Bładowo	p. k. Tuchola	60	56	1	—	—	3	—	517
"		52	50	1	—	—	1	—	622
"		51	49	1	—	—	1	—	195
"		50	47	2	—	—	1	—	517
"		59	47	4	6	—	2	—	—
"		70	67	2	—	—	1	—	354
"		168	164	—	—	—	4	—	1248
Bralewnica	p. k. Gostoszyn	569	440	50	—	65	10	4	2630
Brzuchowo	p. Kęsowo k. Brzuchowo	131	118	10	—	—	3	—	1355
Bysław	p. Bysław k. Klonowo	94	63	10	4	17	—	—	321
"		67	—	—	—	—	—	—	439

Właściciel (nazwisko i imię)	I. Dzierżawca II. Zarządca	Przemysł rolny, hodowla	Uwagi
Gröhl Gotlieb	—	—	
Kleinert Gustaw	—	—	
Matz Wilhelm	—	—	
Radtke Fryderyk	—	—	
Radtke Leon	—	—	
Skarb Państwa (Zarz. Dóbr Państw.)	I. Skarga-Gertig Tadeusz	hodowla bydła czarno-srok. niz.	
Megger Antoni	—	—	
Gmina kośc. kat. w Tucholi	I. Thiel Jan	—	
Kłosowski Władysław	—	—	
Kutowski Jan	—	—	
Szwanz Jan	—	—	
Wegner Antoni	—	—	
Wytrzązek Józef	—	—	
Zakryś Antoni	—	—	
Zakryś Władysław	—	—	
Ossowska Aloizja	—	—	
Willipiński Gust.	—	—	
Cizmowska Juljanna	—	—	
Gmina kośc. kat.	—	—	

Nazwa majątku	p. (poczta) k. (stacja kolejowa)	Ogólna po- wierzchnia ha	Rodzaje upraw w ha						Czysty do- chód grunt. mk.
			roli	łąk	pastw.	lasów	nieuż. podw.	wód	
Bysław	p. Bysław k. Klonowo	235	130	—	—	—	31	74	716
Cekcyn	p. k. Cekcyn	119	63	4	5	—	47	—	437
"		138	—	—	—	—	—	—	111
Drożdzienica	p. Drożdzienica	131	99	10	10	7	5	—	857
Gołąbek	p. Cekcyn k. Tuchola	5146	92	114	3	4863	22	52	4934
Gostyczyn	p. k. Gostyczyn	75	—	—	—	—	—	—	676
"		65	35	1	—	29	—	—	309
"		141	94	15	—	32	—	—	897
"		55	28	2	—	25	—	—	418
"		92	46	2	—	44	—	—	380
"		74	64	3	2	—	5	—	924
"		82	56	6	—	20	—	—	710
"		63	44	3	—	16	—	—	385
"		61	51	3	—	2	5	—	392
"		57	42	2	1	12	—	—	543
"		89	67	3	—	17	2	—	658
"		96	88	3	—	—	5	—	612
"		163	80	4	—	79	—	—	1046
"		72	60	3	2	7	—	—	570
"		62	41	3	—	18	—	—	475

Właściciel (nazwisko i imię)	I. Dzierżawca II. Zarządca	Przemysł rolny. hodowla	Uwagi
Sterz Leon	—	—	
Gmina kośc. kat.	—	—	
Kruse Anna	—	—	
Janowitz Paweł	—	—	
Skarb Państwa (Zarz. Las. Państw.)	—	—	
Baumgart Stanisław	—	—	
Bieliński Jan	—	—	
Borzyszkowski Antoni	—	—	
Buchholz Ludwik	—	—	
Buchholz Stanisław	—	—	
Chylewski Józef	—	—	
Cizmowski Józef	—	hodowla konia szlach półkrwi	
Lackowski Walerjan	—	—	
Nitka Teodor	—	—	
Nowak Józef	—	—	
Gmina kośc. kat.	—	—	
Remus Jan	—	—	
Rolbiecki Walerjan	—	—	
Rosentreter Józef	—	—	
Schwartz Gustaw	—	—	

Nazwa majątku	p. (poczt) k. (stacja kolejowa)	Ogólna po- wierzchnia ha	Rodzaje upraw w ha						Czysty do- chód grunt. mk.	
			roli	łąk	pastw.	lasów	nieuz. podw.	wód		
Gostyczyn	}	60	46	3	—	11	—	—	578	
„		p. k. Gostrzyn	154	87	1	—	66	—	—	594
„			80	26	8	—	46	—	—	—
Jeleńcz	}	60	56	3	—	—	1	—	290	
„		p. Kęsowo k. Brzuchowo	101	93	7	—	—	1	—	536
Kamienica		p. k. Gostyczyn	3008	874	52	115	1924	29	14	9940
Kęsowo	}	94	20	30	17	—	—	27	—	
„		p. Kęsowo k. Brzuchowo	83	51	14	13	5	—	—	427
„			51	35	7	5	1	3	—	215
Kielpin	}	212	151	8	—	53	—	—	1572	
„			89	58	1	—	20	—	—	707
„			54	43	—	—	11	—	—	496
„		p. Kielpin k. Tuchola	51	29	1	1	20	—	—	130
„			50	40	3	—	—	7	—	323
„			288	263	8	—	—	1	16	2570
„			209	180	18	—	10	—	1	1393
Klonowo	}	209	180	18	—	10	—	1	1393	
„		p. k. Klonowo	141	130	4	2	—	3	2	980
Koślinka	}	52	48	—	—	—	4	—	426	
„		p. k. Tuchola	81	33	1	—	43	4	—	207
„			56	—	—	—	—	—	—	469

Właściciel (nazwisko i imię)	I. Dzierżawca II. Zarządca	Przemysł rolny, hodowca	Uwagi
Szamowski Feliks	—	—	
Talaśka Teofil	—	—	
Tessmer Herrmann	—	—	
Behrendt Juljan	—	—	
Gmina kośc. kat.	—	—	
Górski (bracia)	—	gorzelnia, młyn wodny	
Gmina Kęsowo	—	—	
Seidler Fritz	—	—	
Wegner Wilhem	—	—	
Gulgowski Józef	—	—	
Mięsikowski Franciszek	—	—	
Okonek Agnieszka	—	—	
Samplawski Antoni	—	—	
Szmelter Stanisław	—	—	
Wüstenberg Otto	—	mleczarnia	
Daust Waldemar	—	gorzelnia	
Skarb Państwa (Zarz. Dóbr Państw.)	I. Różycki Teofil	—	
Korthals Stanisław	—	—	
Gierszewska Gertruda	—	—	
Gierszewski Michał	—	—	

Nazwa majątku	p. (poczta) k. (stacja kolejowa)	Ogólna po- po- wierzchnia ha	Rodzaje upraw w ha						Czysty do- chód. grunt mk.
			roli	łąk	pastw.	lasów	nieuż. podw.	wód	
Koślinka	p. k. Tuchola	59	46	3	—	—	10	—	346
Krajenki	{ p. Drożdzenica k. Brzuchowo	387	282	31	12	60	2	—	2114
Lipowa	—	1993	206	20	30	6528	20	188	7244
Lubierzyn	{ p. Raciąż k. Piastoszyn	189	161	7	—	—	1	20	2195
„		75	72	—	3	—	—	—	956
Łyskowo	p. k. Tuchola	1082	605	85	92	238	16	46	5352
M. Kłonia		136	126	9	—	—	1	—	1503
„	{ p. k. W. Kłonia	192	179	8	—	—	5	—	1620
„		56	48	5	—	—	3	—	491
M. Komorza	{ p. Kiełpin k. Tuchola	960	448	59	1	443	2	5	3303
M. Mędromierz		172	89	20	56	—	7	—	1614
„		63	54	2	—	—	7	—	312
„		140	121	6	—	6	1	6	1076
„	{ p. k. Tuchola	86	65	4	12	—	5	—	724
„		57	42	1	4	—	10	—	287
„		73	56	—	8	—	7	—	483
„		73	62	1	—	—	10	—	516
„		95	80	5	7	—	3	—	704
Obrowo	{ p. Ostrowite k. Żalno	87	69	6	2	5	5	—	895

Właściciel (nazwisko i imię)	I. Dzierżawca II. Zarządca	Przemysł rolny. hodowla	Uwagi
Okonek Jakób	—	—	
Skarb Państwa (Zarz. Dóbr Państw)	I. Kayzer Józef	—	
Skarb Państwa (Zarz. Las. Państw..)	—	młyn	
Laski Klemens	—	—	
Roszczyński Franciszek	—	—	
Caspari Maks	—	—	
Gerth Juljusz	—	—	
Krüger Erwin	—	—	
Lindenberg Emil	—	—	
Janta Polczyńska Helena	—	młyn	
Buchholz Józef	—	—	
Hoppa Franciszek	—	—	
Mindak Jan	—	—	
Nowak Jan	—	—	
Parszyk Konstanty	—	—	
Roda Franciszek	—	—	
Roda Jan	—	—	
Welter Franciszek	—	—	
Janowitz Rosa	—	—	

Nazwa majątku	p. (poczt) k. (stacja kolejowa)	Ogólna po- wierzchnia ha	Rodzaje upraw w ha						Czysty do- chód grunt. mk.	
			roli	łąk	pastw.	lasów	nieuż. podw.	wód		
Pamiętowo	} p. Pamiętowo k. W. Klonia	62	—	—	—	—	—	—	780	
Piastoszyn		} p. Silno k. Piastoszyn	265	219	25	20	—	1	—	2827
"	149		—	—	—	—	—	—	738	
"	68		28	3	7	—	30	—	461	
"	51		44	4	—	—	3	—	—	
"	51		35	8	—	—	8	—	428	
"	62		—	3	—	—	59	—	—	
Płazowo	} p. Bysław k. Tuchola		83	30	3	5	25	20	—	—
"			63	40	3	9	—	11	—	162
"			76	40	9	18	—	9	—	143
"			67	44	15	7	—	1	—	317
"		93	53	5	4	—	31	—	309	
"		92	64	1	—	—	27	—	287	
Pruszcz	} p. k. Pruszcz	60	46	5	2	—	7	—	459	
"		190	151	20	7	—	12	—	1426	
"		84	69	7	—	—	8	—	833	
"		74	68	4	—	—	2	—	907	
"		92	83	5	—	—	4	—	625	
Przyrówka	p. k. Gostyczyn	85	75	6	—	1	1	2	—	
Przyrowa	p. k. Gostyczyn	60	58	1	—	—	1	—	297	

Właściciel (nazwisko i imię)	I, Dzierżawca II. Zarządca	Przemysł rolny, hodowla	Uwagi
Thalwitzer Erich	—	—	
Behrendt Klara	—	—	
Büttner Reinhold	—	—	
Schwemin Adolf	—	—	
Schwemin Teofil	—	—	
Semrau Franciszek	—	—	
Zagórski Teodor	—	—	
Chmara Stefan	—	—	
Fryca Jan	—	—	
Pestka Bronisław	—	—	
Pluszka Emil	—	—	
Romanowski Anastazy	—	—	
Tomaszewski Władysław	—	—	
Jagła Bronisław	—	—	
Jankowski Antoni	—	—	
Natzmer Marta	—	—	
Radke Emil	—	—	
Rahr Jan	—	—	
Ködderitsch Bruno	—	—	
Deja Marjanna	—	—	


Właściciel (nazwisko i imię)	I. Dzierżawca II. Zarządca	Przemysł rolny, hodowla	U w a g i
Kręcki Edmund	—	—	
Gmina kośc. kat.	—	—	
Schmidt Franciszek	—	—	
Siegmund Michał	—	—	
Tolinus Łucja	—	gorzelnia	
Chylewski Ignacy	—	—	
Dirks Maksymiljan	—	—	
Gerth Otto	—	—	
Wübbe Heinrich	—	—	
Gmina kośc. kat.	—	—	
Goncerzewicz Józef	—	—	
Jącyński Franciszek	—	—	
Landmessar Franciszek	—	—	
Maliński Zenon	—	—	
Semrau Anastazja	—	—	
Szamocki Maciej	—	—	
Wegner Józef	—	—	
Jankowski Wilhelm	—	—	
Radomski Stanisław	—	—	
Skarb Państwa (Zarz. Lasów Państ.)	—	—	

Nazwa majątku	p. (poczta) k. (stacja kolejowa)	Ogólna po- wi- erzchnia ha	Rodzaje upraw w ha						Czysty do- chód grunt. mk.	
			roli	łąk	pastw.	lasów	nieuż. podw.	wód		
Tuchółka	p. k. Tuchola	381	262	61	—	5	2	46	2474	
Tuchola	p. k. Tuchola	92	56	4	12	14	6	—	—	
"		102	65	9	—	1	27	—	—	
Wiełpin	p. Bysław k. Wierzchucin	504	423	36	—	30	—	13	2277	
W. Klonia	p. k. W. Klonia	328	300	5	5	10	6	2	2624	
" "		114	90	20	—	—	4	—	528	
W. Komorza i folwark Dąbrówko	p. Kiełpin k. Tuchola	1107	500	36	17	549	4	1	3816	
W. Mędromierz	p. k. Tuchola	63	59	—	—	—	4	—	630	
" "		131	95	9	—	26	1	—	1057	
" "		63	61	—	—	—	2	—	236	
" "		75	72	—	—	—	3	—	685	
" "		69	65	—	—	—	4	—	606	
" "		52	49	—	—	—	3	—	547	
Wieszczyc		p. Kęsowo k. Brzuchowo	774	574	55	—	132	3	10	4384
Wierzchucin		—	2598	—	—	—	—	3	—	2817
Woziwoda	p. Woziwoda k. Tuchola	8029	—	—	—	—	—	—	—	
"										—
Wysoka	p. k. Silno	715	386	61	9	232	3	24	4939	

Właściciel (nazwisko i imię)	I. Dzierżawca II. Zarządca	Przemysł rolny, hodowla	Uwagi
Dr. Germann Otto	—	mlecz., młyn	
Matuszewski Adam	—	—	
Reszkowski Wiktor	—	—	
Dr. Bartz Jan	—	—	
Schweinitz Hubert	—	—	
Steinke August	—	—	
Dr. Janta Polczyński Leon	—	gorzelnia	
Behrendt Paweł	—	—	
Kłosowska Marja	—	—	
Okonek Franc.	—	—	
Papenfuss Juljan	—	—	
Gmina kośc. kat.	I. Kloska Jan	—	
Wegner Teofil	—	—	
Wehr Walter	—	ceglarnia	
Skarb Państwa (Zarz. Las. Państw.)	—	—	
Skarb Państwa (Zarz. Las. Państw.)	—	—	
Dr. Janta Polczyński Leon	—	—	

Nazwa majątku	p. (poczta) k. (stacja kolejowa)	Ogólna po- wierzchnia ha	Rodzaje upraw w ha						Czysty do- chód grunt. mk.
			roli	łąk	pastw.	lasów	nieuz. podw.	wód	
Żalno		296	254	20	1	—	21	—	2956
„	p. Tuchola k. Żalno	64	—	—	—	—	—	—	195
„		65	51	2	8	—	4	—	672
Zomrza	p. Błysław k. Klonowo	3033	—	—	7	—	—	—	4164

Właściciel (nazwisko i imię)	I. Dzierżawca II, Zarządca	Przemysł rolny, hodowca	U w a g i
Billich Paul	—	—	
Siedel Fryderyk	—	—	
Wojczyński Ernst	—	—	
Skarb Państwa (Zarz. Las. Państw.)	—	—	



POWIAT WĄBRZEŻNO.

Nazwa majątku	p. (poczta) k. (stacja kolejowa)	Ogólna po- wierzchnia ha	Rodzaje upraw w ha						Czysty do- chód grunt. mk.
			roli	łąk	pastw.	lasów	nieuż. podw.	wód	
Bartoszewice	p. k. Płużnica	559	373	10	45	—	8	123	7009
Bielsk	p. k. Kowalewo	54	45	1	8	—	—	—	350
"		56	—	—	—	—	—	—	—
Borowno	p. k. Rychnowo	103	86	8	6	—	3	—	1023
Buk	p. Radzyn k. Książki	72	69	1	1	—	1	—	824
Chełmoniec	p. Kowalewo k. Chełmoniec	66	53	—	5	8	—	—	347
"		50	42	—	7	—	1	—	—
"		95	53	—	26	13	3	—	698
"		339	257	40	10	25	5	2	3838
Czystochleb	p. k. Wąbrzeźno	91	—	—	—	—	—	—	203
"		62	48	8	5	—	1	—	343
Dębowałaka	p. Dębowałaka k. Wąbrzeźno	52	47	4	—	—	1	—	638
Dylewo	p. Lipnica k. Zieleń	191	183	2	—	—	6	—	2115
Elgiszewo	p. Elgiszewo k. Chełmoniec	55	33	6	—	11	5	—	246
Elzanowo	p. Kowalewo k. Rychowo	568	527	30	1	—	10	—	6191
Frydrychowo	p. k. Wąbrzeźno	282	217	19	44	—	2	—	3427
Gajewo	p. Ostrowite k. Chełmowiec	855	348	11	104	274	5	113	4092
Gałczewko	p. k. Gałczewko	470	427	8	—	32	—	2	4200

Właściciel (nazwisko i imię)	I. Dzierżawca II. Zarządca	Przemysł rolny, hodowla	Uwagi
v. Pflug Günther	—	—	
Derebecki Leon	—	—	
Gorzechowski Karol	—	—	
Kranz Konstanty	—	hodowla bydła czarno-srok. niz.	
Nass Otto	—	—	
Fritz Bruno	—	—	
Giziński	—	—	
Gmina kośc. kat.	—	—	
Troitsch Jadwiga i Ida	—	—	
Gmina Czystchleb	—	—	
Lange Robert	—	—	
Gmina kośc. kat.	I. Makowski Bron.	—	
Tyloch Teodor	—	—	
Beyger Józef	—	—	
hr. Potocka Marja	—	—	
Skarb Państwa (Zarz. Dóbr Państw.)	I. Pankowski Tad.	—	
Jerzykowski Józef	—	—	
Schmelzer Herrmann	—	—	

Nazwa majątku	p. (pocztą k. (stacja kolejowa)	Ogólna po- wierzchnia ha	Rodzaje upraw w ha						Czysty do- chód. grunt mk.
			roli	łąk	pastw.	lasów	nieuż. podw.	wód	
Gapa	p. Kowalewo k. Chełmowiec	161	148	9	2	—	2	—	1620
Gziki	p. Radzyń k. Wąbrzeźno	254	231	20	—	—	3	—	5007
Hamer	p. Wrocki k. Tokary	329	277	25	—	25	—	2	761
Jarantowice	p. k. Wąbrzeźno	90	85	3	—	—	2	—	1081
„		52	46	3	2	—	1	—	662
„		53	51	1	—	—	1	—	820
Józefat	p. Wrocki k. Tokary	267	208	50	—	3	3	3	1454
Konstancjewo	p. k. Golub	3603	319	84	58	3069	62	11	8106
Kołat	p. Wrocki k. Tokary	58	40	7	7	—	4	—	112
Kowalewo	p. k. Kowalewo	57	1	55	—	—	1	—	—
„		134	108	26	—	—	—	—	1402
Krażno	p. Ostrowite k. Golub	84	78	5	—	—	1	—	992
Król. Nowawieś	p. Król. Nowawieś k. Mgowo	97	89	5	—	—	3	—	—
Książki	p. k. Książki	255	185	32	36	—	2	—	3094
„		56	34	10	11	—	1	—	652
Kurkocin	p. W. Radowiska k. Wąbrzeźno	60	52	6	—	—	2	—	711
„		399	320	77	—	—	2	—	5056

Właściciel (nazwisko i imię)	I. Dzierżawca II. Zarządca	Przemysł rolny. hodowla	U w a g i
Gmina kośc. kat.	I. Kowalski Stefan	—	
Rudnicki Karol	—	—	
Styler Alfred	—	młyn wodny,	
Sand Klara	—	—	
Schlaak Friedrich	—	—	
Zilz Jan	—	—	
Dr. Szymański Zygmunt	—	gorzelnia	
Skarb Państwa (Zarz. Lasów Państw.)	—	—	
Zudse Otto	—	młyn wodny	
Köhlert Gottlieb	—	—	
Cichocki Kazimierz	—	—	
Skibicki Ludwik	—	—	
Gmina kośc. kat.	Karnowski Apol.	—	
Cleinow Paul	—	hodowla bydła czarno-srok. niz. cegielnia	
Szulz Andrzej	—	—	
Diekan Wilhelm	—	—	
Fischer Walter	—	—	

Nazwa majątku	p. (poczta) k. (stacja kolejowa)	Ogólna po- wierchnia ha	Rodzaje upraw w ha						Czysty do- chód grunt. mk'
			roli	łąk	pastw.	lasów	nieuż. podw.	wód	
Kurkocin	p. W Radowiska k. Wąbrzeźno	64	57	6	—	—	1	—	957
Leśno	p. Kowalewo k. Golub	2652	57	55	1	2436	39	64	5546
Lipnica	p. k. Kowalewo	117	89	10	16	—	2	—	1290
"		76	57	6	12	—	1	—	704
"		64	53	6	—	—	5	—	882
"		129	117	4	6	—	2	—	1362
Lisewo	p. k. Golub	552	478	38	24	3	6	3	5220
" (mlyn)		90	60	15	12	—	3	—	315
Łobdowo	p. Wrocki k. Tokary	168	154	10	—	2	—	2	1885
"		68	64	3	—	—	1	—	1019
Ludowice	p. Ryńsk k. Wąbrzeźno	57	—	—	—	—	—	—	95
"		54	40	4	9	—	1	—	363
"		54	—	—	—	—	—	—	—
"		56	36	5	12	—	3	—	133
Małe Radowiska	p. k. Zielen	306	271	5	10	—	4	16	847
Mgowo	p. Wiewiorki k. Mgowo	640	567	50	—	12	10	1	16466
Mlewiec	p. Rychnowo k. Mlewiec	476	291	69	—	—	15	101	7345
Mokrylas	p. Golub k. Tokary	139	—	—	—	—	—	—	—
Niedźwiedź	p. k. Wąbrzeźno	119	88	27	—	4	—	—	1842
"		534	400	45	—	81	7	1	7021

Właściciel (nazwisko i imię)	I. Dzierżawca II. Zarządca	Przemysł rolny, hodowla	Uwagi
Gmina kośc. kat.	—	—	
Skarb Państwa (Zarz. Lasów Państw.)	—	—	
Bieske Robert	—	—	
Gładych Łucjan	—	—	
Wrzesiński Franciszek	—	—	
Gmina kośc. kat. w Gulubiu	I. Wrzesiński Fr.	—	
Skarb Państwa (Zarz. Dóbr Państw.)	I. Płocieniak Rom.	—	
Lewin Moritz i Herm.	—	młyn wodny	
Jaranowski Juljan	—	—	
Gmina kośc. kat.	—	—	
Gmina Ludowice	—	—	
Tessmer Anna	—	—	
Nass Gustaw	—	—	
Rex Paul	—	—	
Skarb Państwa (Zarz. Dóbr Państw.)	I. Wilamowski Ł.	—	
Działowski Leon	—	gorzelnia	
Koerner Teodor	—	—	
Skarb Państwa (Zarz. Las. Państw.)	—	—	
Gmina kośc. kat.	—	—	
Mieczkowski Wacław	—	—	

Nazwa majątku	p. (poczta) k. (stacja kolejowa)	Ogólna po- wierzchnia ha	Rodzaje upraw w ha						Czysty do- chód grunt. mk.
			roli	łąk	pastw.	lasów	nieuż. podw.	wód	
Nielub		1276	693	128	—	424	16	15	8339
„ (Makswald)	p. k. Wąbrzeźno	155	140	6	6	—	3	—	1101
Nowydwór	p. Rychnowo	64	51	6	4	—	3	—	603
„	k. Mlewiec	52	35	—	—	—	17	—	198
Nowawieś	p. k. Golub	391	326	50	—	5	8	2	3692
Owieczkowo	p. Golub k. Gałczewko	200	166	12	—	8	7	7	1974
Orłowo	p. Płużnica k. Orłowo	766	467	67	13	30	14	175	9030
Orzechówko	p. Ryńsk	61	55	6	—	—	—	—	787
„	k. Kowalewo	64	58	5	1	—	—	—	725
Orzechowo		78	72	3	2	—	1	—	650
„	p. k. Kowalewo	103	97	4	1	—	1	—	932
„		203	156	10	12	—	25	—	2449
Osieczek	p. k. Książki	56	39	8	5	—	4	—	604
Ostrowite	p. k. Ostrowite	76	60	8	7	—	1	—	—
Ostrowo	p. Płużnica k. Orłowo	84	80	2	—	—	2	—	1401
Piątkowo	p. k. Zieleń	686	536	2	8	90	30	—	8255
Piwnice	p. k. Książki	63	59	2	—	—	2	—	—
Pluskowęsy		136	115	20	—	—	1	—	1540
„	p. k. Kowalewo	385	346	35	2	—	2	—	4768

Właściciel (nazwisko i imię)	I. Dzierżawca II. Zarządca	Przemysł rolny. hodowla	Uwagi
Matthes Eliza	—	hodowla bydła czarno-srok niz. gorzelnia, młyn	
Chylarecki Zygmunt	—	—	
Bernhard Jakób	—	—	
Gmina Nowydwór	—	—	
Prabucki Władysław	—	—	
Czarliński Adam	—	—	
Ślaski Jerzy	—	—	
Stoyke Emil	—	—	
Klettke Franc.	—	—	
Cyliński Leon	—	—	
Gmina kośc. kat.	I. Szyrbicki Jan	—	
Sojecki Józef	—	—	
Rozwadowska Zofia	—	—	
Kentzer Walerjan	—	—	
Mügge Gustaw	—	—	
hr. Potocka Marja	—	gorzelnia	
Rennicke Franz	—	—	
Gmina kośc. kat.	I. Jaranowski Jan	—	
Skarb Państwa (Zarz. Dóbr Państw.)	I. Ruszkowski M.	hodowla konia szlach. półkrwi	


Nazwa majątku	p. (pocztą) k. (stacja kolejowa)	Ogólna po- wierzchnia ha	Rodzaje upraw w ha						Czysty do- chód grunt. mk
			roli	łąk	pastw.	lasów	nieuż. podw.	wód	
Płużnica	p. k. Płużnica	76	67	4	4	—	1	—	1195
Pływaczewo	p. k. Zieleń	69	36	7	22	—	4	—	580
„		60	45	—	10	—	5	—	801
Pruska Łąka	p. k. Rychnowo	615	486	29	1	85	13	1	6773
Przeszkoda	p. Lipnica k. Tokary	165	118	38	—	6	3	—	665
Przydwórz	p. Ryńsk k. Wąbrzeźno	918	579	88	96	—	18	137	10926
Ryńsk	p. Ryńsk k. Wąbrzeźno	115	108	7	—	—	—	—	884
Skępsk	p. k. Golub	155	125	13	—	13	2	—	1561
„		118	90	10	15	—	3	—	1501
„		90	78	10	1	—	1	—	803
„		61	58	2	—	—	1	—	439
„		175	168	3	—	—	4	—	1600
Słuchaj	—	182	160	21	—	—	1	—	1560
Sortyka	—	83	76	3	3	—	1	—	290
Sitno	p. k. Wąbrzeźno	399	257	63	60	—	2	17	5934
Sosnówka	p. Ryńsk k. Wąbrzeźno	251	180	25	25	20	1	—	2005
Srebrniki	p. k. Kowalewo	117	99	15	—	—	3	—	1173
„		54	49	1	—	—	4	—	877
„		56	51	3	—	—	2	—	1010
Stary Zieleń	p. k. Zieleń	288	278	6	—	—	4	—	4366

Właściciel (nazwisko i imię)	I. Dzierżawca II. Zarządca	Przemysł rolny, hodowla	U w a g i
Gmina kośc. kat.	—	—	
Krużyński Aleksander	—	—	
Minetty Filip	—	—	
Skarb Państwa (Zarz. Dóbr Państw.)	I. Kentzer Stan.	—	
Skąpski Jan	—	—	
Skarb Państwa (Zarz. Dóbr Państw.)	—	—	
Gmina kośc. kat.	—	—	
Domański Tadeusz	—	młyn wodny	
Klimek Walenty	—	—	
Pmiewski Felicjan	—	—	
Templin Marta	—	—	
Szuch Stanisław	—	—	
Mennicki Konrad	—	—	
Guziński Stefan	—	—	
Skarb Państwa (Zarz. Dóbr Państw.)	I. Chrzanowski G.	hodowla bydła czarno-srok. niz.	
Gaebel Rudolf	—	—	
Maternicki Teodor	—	—	
Tempski Franciszek	—	—	
Wojciechowski Józef	—	—	
Waligórski Jan	—	hodowla bydła czarno-srok. niz.	

Powiat Wąbrzeźno

Nazwa majątku	p. (poczta k. (stacja kolejowa)	Ogólna po- wierzchnia ha	Rodzaje upraw w ha						Czysty do- c hód. grunt mk.
			roli	łąk	pastw.	lasów	nieuż. podw.	wód	
Szewa	p. Kowalewo k. Rychnowo	448	415	6	4	13	10	—	4446
Szychowo	p. k. Kowalewo	261	239	16	4	—	2	—	4170
Trzcianek	p. k. Wąbrzeźno	475	356	30	45	—	7	37	4462
Wałycz i folw. Wałyczyk	p. k. Wąbrzeźno	1249	730	133	22	260	44	10	8527
Wąbrzeźno	p. k. Wąbrzeźno	124	86	20	6	—	2	10	1514
Wielkołąka	p. k. Rychnowo	780	716	17	—	30	6	11	9451
„		103	80	5	—	—	18	—	1063
Wiel. Radowiska	p. W. Radowiska k. Wąbrzeźno	51	48	1	—	—	2	—	848
„		156	126	19	10	—	1	—	1405
„		75	59	15	—	—	1	—	628
Wronie	p. k. Wąbrzeźno	1210	565	21	—	608	6	10	11543
Zaskocz	p. k. Książki	736	602	103	10	—	21	—	9629
Zawada	p. Golub k. Galczewko	202	163	25	13	—	1	—	654
Zieleń	p. k. Zieleń	65	64	—	—	—	1	—	997
„		86	82	—	2	—	2	—	724
„		70	61	8	—	—	1	—	790
„		102	81	10	4	—	7	—	1062

Właściciel (nazwisko i imię)	I. Dzierżawca II. Zarządca	Przemysł rolny, hodowla	U w a g i
Górski Alfons	—	szusz. ziemniak.	
Heyne Maks	—	—	
v. Pflug Günther	—	—	
Dąbski Aleksander	—	gorz. brow. owczarnia klas. Merinosów	
Gmina kość. kat.	I. Kamrowski Jan	—	
Gajewski Władysław	—	młyn wodny	
Gmina kość. kar.	I. Olszewski Wład.	—	
Nałęcz Jan	—	—	
Gmina kość. kat.	—	—	
Spors Franz	—	—	
v. Alvensleben — Schönborn	I. Matz	—	
Skarb Państwa (Zarz. Dóbr Państw.)	I. Taczanowski J.	hodowla bydła czarno-srok. niz. gorzelnia	
Bryks Władysław	—	młyn wodny	
Łęgowski Waclaw	—	—	
Lueck Wilhelm	—	—	
Chodziński Franciszek	—	—	
Gmina kość. kat.	—	—	



POWIAT WEJHEROWO.

Powiat Wejherowo

Nazwa majątku	p. (poczt) k. (stacja kolejowa)	Ogólna po- wierzchnia ha	Rodzaje upraw w ha						Czysty do- chód grunt. mk.
			roli	łąk	pastw.	lasów	nieuż. podw.	wód	
Barłomino	p. k. Luzino	1276	491	60	20	700	5	—	4952
Bieszkowice	p. Gniewowo k. Reda	163	112	3	10	—	3	35	450
Bojano	p. Kielno k: Osowo	109	89	—	—	—	20	—	430
„		95	84	7	3	—	—	—	582
„		54	—	—	—	—	—	—	163
Borek	p. Strzecz k. Linja-Zakrzewo	452	229	13	57	153	—	—	779
Chwarzno	p. k. Mały Kack	461	283	28	17	129	4	—	2065
Chwaszczyno	p. Chwaszczewo k. Osowa	99	82	2	2	—	13	—	510
Chylonja	p. k. Chylonja	50	20	14	15	—	1	—	205
„		6080	112	39	—	594	4	1	11296
„		55	36	9	7	—	3	—	214
Ciechocino i folw. Rekowo	p. k. Reda	446	232	119	72	4	14	5	3240
Częstkowo	p. Przetoczyno k. Luzino	99	77	3	5	—	14	—	151
Dargielewo	p. Strzecz k. Linja-Zakrzewo	413	282	43	18	50	19	1	1136
Dąbrowa	p. Kielno k. Osowa	175	115	50	—	10	—	—	960
Dąbrówka	p. k. Luzino	68	70	13	2	—	1	—	599
„		203	91	20	20	60	10	2	778

Właściciel (nazwisko i imię)	I. Dzierżawca II. Zarządca	Przemysł rolny, hodowla	Uwagi
v. Fuchs — Nordhoff Ryszard	—	hodowla konia szlach. półkrwi	
Ruchniewicz Łucja	—	—	
Ciundziewicki Michał	—	—	
Ponka Jakób	—	—	
Joop Erna	—	—	
Ostdeutsche Landgenossenschaft Gdańsk	—	—	
Goldel Herbert	—	gorzelnia, fabr. cement.	
Gmina kość. kat.	—	—	
Kunkel Adam	—	—	
Skarb Państwa (Zarz. Lasów Państw.)	—	—	
Voss Antoni	—	—	
Skarb Państwa (Okr. Urz. Ziem.)	II. Szudowski	hodowla bydła czarno-srok. niz mleczarnia	
Rühlmann Fryderyk	—	—	
Boelke Siegfried	—	—	
Soltan Michał	—	—	
Mampe Ernst	—	—	
Paszki Aleksander	—	—	

Powiat Wejherowo

Nazwa majątku	p. (poczt) k. (stacja kolejowa)	Ogólna po- wierzchnia ha	Rodzaje upraw w ha						Czysty do- chód grunt. mk.
			roli	łąk	pastw.	lasów	nieuż. podw.	wód	
Dąbrówka	p. k. Luzino	82	43	15	4	10	10	—	323
Dębowa	p. Kielno k. Osowa	87	71	10	2	1	3	—	—
Dobrzewino	p. Chwaszczyno k. Osowa	342	273	38	—	18	12	1	1772
Gdynia	p. k. Gdynia	150	82	48	12	8	—	—	664
"		106	—	—	—	—	—	—	403
Gniewowo	p. Gniewowo k. Reda	4630	150	50	—	4378	37	15	2827
Gościcino	p. k. Gościcino	86	50	8	3	—	25	—	693
"		52	24	2	16	—	10	—	—
"		59	54	2	—	—	3	—	511
"		57	42	3	2	—	10	—	692
Gowino	p. k. Wejherowo	127	94	3	—	15	15	—	750
"		55	34	2	6	—	13	—	352
Góra	p. Zamostne k. Wejherowo	84	52	12	10	—	10	—	367
"		937	20	14	—	896	7	—	1183
"		570	383	100	80	2	5	—	3335
Grabowo	p. k. Gdynia	166	106	50	—	10	—	—	663
Janowo	p. Zagrze k. Rumja Zagórze	52	35	14	—	1	2	—	392
Jeleńskahuta	p. Szemud	58	32	5	5	—	16	—	168
Kamienna Góra	p. k. Gdynia	106	80	13	—	3	10	—	—

Właściciel (nazwisko i imię)	I. Dzierżawca II, Zarządca	Przemysł rolny, hodowca	U w a g i
Wolski Stanisław	—	—	
Wendk Józef	—	—	
Skarb Państwa (Zarz. Dóbr. Państw.)	I. Radke Jan	gorzelnia	
Jansen Arnold	—	—	
Galczyński Henryk	—	—	
Skarb Państwa (Zarz. Las. Państw.)	—	—	
Fabryka Krzesel T. A.	—	—	
Labuda Stanisław	—	—	
Stefanowski Antoni	—	—	
Wojewska Marja	—	—	
Paszki Teofil	—	—	
Płomin Jan	—	—	
Gmina kość. kat.	—	—	
Skarb Państwa (Zarz. Las. Państw.)	—	—	
Skarb Państwa (Zarz. Dóbr Państw.)	I. Żylicz Ignacy	hodowla bydła czarno-srok. niz.	
Sarb Państwa (Ork. Urz. Ziemski)	—	—	
Zelewski Leon	—	—	
Sirotzki Jan	—	—	
Tow. Kąpieli Morskich	—	—	

Nazwa majątku	p. (poczta) k. (stacja kolejowa)	Ogólna po- wierzchnia ha	Rodzaje upraw w ha						Czysty do- chód grunt. mk.
			roli	łąk	pastw.	lasów	nieuż. podw.	wód	
Kamień	p. Szemud	135	9	—	1	—	125	—	—
Kantrzyno	p. Linja k. Kantrzyno	54	24	2	4	15	9	—	—
"		55	12	—	2	8	33	—	—
"		66	27	4	12	10	13	—	159
"		55	8	—	2	4	41	—	—
"		75	25	1	2	12	35	—	106
"		55	24	1	4	16	10	—	—
"		71	15	1	7	25	23	—	—
Kąpino	p. k. Wejherowo	384	244	2	—	137	1	—	969
Kęłowo	p. k. Luzino	70	55	4	—	—	11	—	223
"		55	37	3	—	—	15	—	—
"		595	345	200	—	28	4	18	3000
Kolibki	p. k. Mały Kack	427	224	27	15	151	9	1	4187
Kołeczkowo	p. Kielno k. Osowa	60	46	4	1	—	9	—	102
"		76	52	3	5	11	5	—	133
{ Lewino { i fol. Lewinko	p. Smażyno k. Luzino	1015	637	166	11	185	13	35	3506
Linja	p. k. Linja	151	111	3	35	—	2	—	212
"		70	43	3	11	7	6	—	131
"		61	30	—	6	—	25	—	86
"		62	20	3	5	1	23	—	—
"		75	18	1	5	1	50	—	—

Właściciel (nazwisko i imię)	I, Dzierżawca II. Zarządca	Przemysł rolny, hodowla	Uwagi
Kohnke Otto	—	—	
Fomela Augustyn	—	—	
Joskowski Walerjan	—	—	
Naczk Franciszek I.	—	—	
Naczk Franciszek II.	—	—	
Pobłocki Leon	—	—	
Sznaze Józef	—	—	
Top Jan	—	—	
Napierała Franciszek	—	gorzelnia	
Borgmann Antoni	—	—	
Januszewski Jan	—	—	
Skarb Państwa (Okr. Urz. Ziemi)	I. Szukalski	cegielnia,	
Kukowski Witold	—	hodowla bydła czarno-srok. niz. cegielnia, tartak	
Kustusz Amalja	—	—	
Parchem Józef	—	—	
Skarb Państwa (Okr. Urz. Ziemi.)	II. Kaliska Stefan.	gorzelnia,	
Baranowski Alojzy	—	—	
Baranowski Augustyn	—	—	
Grzeszkowicz Jan	—	—	
Grzeszkowiak Alojzy	—	—	
Patelczyk Józef	—	—	

Nazwa majątku	p. (poczta) k. (stacja kolejowa)	Ogólna po- wierzchnia ha	Rodzaje upraw w ha						Czysty do- chód grunt. mk.	
			roli	łąk	pastw.	lasów	nieuż. podw.	wód		
Linja	}	255	172	18	14	26	25	—	520	
"		p.k. Linja	53	49	1	2	—	1	—	—
"			72	—	—	—	—	—	—	97
Luzino	}	95	86	—	—	5	4	—	583	
"		p. k.Luzino	64	46	12	—	4	2	—	502
Łebno	}	249	149	20	—	—	80	—	1015	
"		p. Smarzyno k. Luzino								
Łężyce	}	111	90	15	—	5	—	1	544	
"		p. Zagórze k.Rumja Zagórze	174	144	17	—	12	1	—	733
"			271	189	25	2	53	2	—	1448
Mały Donimierz	}	81	55	8	2	3	—	1	220	
" "		p. Szemud k. Wejherowo	53	25	3	1	6	18	—	145
{ Mały Kack i fol. w Wilczlinie	}	786	—	—	—	—	—	—	5736	
Mały Kack		p. k. Mały Kack	59	—	—	—	—	—	—	374
Melwino	}	230	100	10	5	110	1	4	620	
"		p. k.Luzino	100	26	3	3	50	18	—	397
Miłoszewo	}	567	297	80	41	99	8	42	2341	
"		p. Stepcz k.Linja-Zakrzewo								
Nanice		403	212	18	33	133	7	—	1840	
Niepoczlówice	}	52	21	3	20	—	8	—	136	
"		p. k. Niepoczło- wice	70	30	2	23	—	15	—	—
"			87	85	2	—	—	—	—	286

Właściciel (nazwisko i imię)	I. Dzierżawca II. Zarządca	Przemysł rolny, hodowla	U w a g i
Pobłocki Zygmunt	—	—	
Szur Jakób	—	—	
Walczkowski Augustyn	—	—	
Gmina kość. kat.	—	—	
Żelewski Paweł	—	—	
Rasmus Jan	—	—	
Rozszczyński Marjan	—	—	
Szulc Leon	—	—	
Woyke Jan	—	—	
Szews Pelagja	—	tartak	
Żelewski Władysław	—	—	
Jewelowski Juljusz	—	gorzelnia,	
Kühl Hermann	—	—	
Tempski Rudolf	—	—	
Wolff Robert	—	—	
Brockhausen Jerzy	—	owczarnia za- rodowa typu Rambouillet cegelnia krochmalnia	
Keyserlingk hr. Henryk	—	—	
Porebski Stanisław	—	—	
Kołodziejski Augustyn	—	—	
Labuda Leon	—	—	

Nazwa majątku	p. (pocztą) k. (stacja kolejowa)	Ogólna po- wierzchnia ha	Rodzaje upraw w ha						Czysty do- chód grunt. mk.
			roli	łąk	pastw.	lasów	nieuż. podw.	wód	
Nowydwór	p. Gniewowo k. Wejherowo	241	208	10	17	—	6	—	769
Nowe Kębłowo	p. k. Luzino	230	114	20	20	66	10	—	472
Orle	p. Zamostne k. Wejherowo	50	22	4	1	13	10	—	94
"		64	36	8	3	12	5	—	100
"		114	—	—	—	—	—	—	377
Osowa	p. Chwaszczyno k. Osowa	80	4	1	—	—	75	—	—
Pętkowice	p. k. Wejherowo	348	296	33	2	—	27	—	2576
"		70	50	6	10	—	4	—	—
"		75	55	5	5	—	10	—	—
Pieleszewo	p. k. Reda	225	150	65	5	—	5	—	1551
Platenrode	p. k. Luzino	549	275	122	11	135	5	1	3052
Pobłocie	p. Smażyno k. Luzino	58	17	—	—	41	—	—	—
"		58	25	1	9	23	—	—	—
"		75	23	4	4	5	39	—	85
"		86	60	6	—	20	—	—	161
Robakowo	p. k. Lurino	203	—	—	—	—	—	—	790
"		347	—	—	—	—	—	—	1221
Redłowo	p. k. M. Kack	217	194	14	3	—	6	—	2222

Właściciel (nazwisko i imię)	I. Dzierżawca II, Zarządca	Przemysł rolny, hodowca	Uwagi
Keyserlingk hr. Henryk	—	—	
Greppert Paul	—	—	
Beyer Hermann	—	—	
Krutz Gustaw	—	—	
Fabryka Cementu T. A.	—	cegielnia fabr. cement.	
Marks Karol	—	—	
Keyserlingk hr. Henryk	—	—	
Lewicki Franciszek	—	—	
Vanstuch Feliks	—	—	
Skarb Państwa (Okr. Urz. Ziem.)	II. Lewiński	—	
Koch Emil	—	hodowla konia szlach półkrwi, hodowla bydła czarno-srok. niz. hodowla trzody chlewnej uszl. rasy kraj.	
Becker August	—	—	
Becker Otto	—	—	
Hasse Franciszek	—	—	
Wittke Antoni	—	—	
Bertrand Władysław	—	—	
Pris Teofil	—	—	
Skarb Państwa (Okr. Urz. Ziem.)	II. Sośnicki	—	

Nazwa majątku	p. (poczt) k. (stacja kolejowa)	Ogólna, po- wierzchnia ha	Rodzaje upraw w ha						Czysty do- chód grunt. mk.
			roli	łąk	pastw.	lasów	nieuż. podw.	wód.	
Rumja		302	196	100	—	—	6	—	2318
"		68	47	1	18	—	2	—	436
"	p. Rumja k. Rumja Zagó- rze	115	79	25	8	—	3	—	970
"		54	45	5	—	—	4	—	373
"		51	34	5	10	—	2	—	377
Smażyno		60	18	5	13	21	3	—	106
"	p. Smażyno k. Luzino	103	92	3	7	—	1	—	145
"		247	127	23	32	50	15	—	638
Śmiechowo		354	227	59	1	—	—	17	1195
Sopieźyno	p. k. Wejherowo	216	205	9	—	—	2	—	1850
Strzebielino		64	26	10	9	18	1	—	—
"	p. Luzino k. Strzebielino	65	14	2	15	27	7	—	155
"		142	77	10	10	45	—	—	439
"		352	154	25	12	55	106	—	982
Strzecz	p. Strzecz k. Linja Zakrzewo	234	149	35	10	15	—	35	379
"		92	51	13	19	—	9	—	420
Szwychowo	p. k. Luzino	341	273	21	3	37	6	1	1645
Tęcz	p. Wyszecino k. Luzino	374	270	8	15	78	3	—	1363
Tłuczewo	p. Strzecz k. Linja	179	126	6	14	31	2	—	682
Ustarbowo	p. k. Wejherowo	249	221	15	—	—	7	6	2426

Właściciel (nazwisko i imię)	I. Dzierżawca II. Zarządca	Przemysł rolny, hodowla	U w a g i
Andraudt de Langeron Dymitr	—	—	
Kreft Leon	—	—	
Kühl Henryk	—	—	
Gmina kośc. kat.	—	—	
Richert Michał	—	—	
Hoffmann Otto	—	—	
Nagel Konrad	—	—	
Szyszka Alfred	—	gorzelnia młyn	
{ Keyserlingk hr. Henryk	—	hodowla bydła czarno-srok. niz.	
Hebel Jan	—	—	
Olszewski Karol	—	—	
Regliński Franciszek	—	—	
Wreze Wiktor	—	—	
Miotk Feliks	—	—	
Gmina kośc. kat.	—	—	
Gniot Bernard	—	—	
br. Unruh Edmund	—	młyn, tartak piekarnia	
Formela Jan	—	—	
Keyserlingk hr. Henryk	—	—	


Powiat Wejherowo

Nazwa majątku	p. (poczta k. (stacja kolejowa)	Ogólna po- wierzchnia ha	Rodzaje upraw w ha						Czysty cdo- hód. grunt mk.
			roli	łąk	pastw.	lasów	nieuż. podw.	wód	
Warszkowo		125	73	18	30	—	4	—	—
„	p. Zamostne k. Wejherowo	268	199	30	31	2	6	—	855
„ (młyn)		110	56	12	—	37	2	3	414
Wiczlino	p. k. M. Kack	55	52	1	—	1	1	—	243
(W. Donimierz i gospod. w M. Donimierzu	p. Szemud k. Wejherowo	198	—	—	—	—	—	—	305
W. Dominierz		338	186	18	25	104	5	—	503
Wejherowo		227	130	10	—	—	137	—	316
„	p. k. Wejherowo	121	61	—	—	50	—	—	419
Wejherowo Zam.		4477	156	104	—	4083	134	—	24550
Witomino	p. k. Mały Kack	191	171	16	—	2	2	—	2216
Wysoka	p. Kielno k. Osowa	396	376	—	5	6	6	3	2203
Wyszecino	p. k. Luzino	1253	631	75	70	467	4	6	4386
Zakrzewo	p. Niepocłowice k. Linja	50	17	—	—	—	33	—	—
„		227	—	—	—	—	—	—	490
Zamostne	p. Zamostne k. Wejherowo	177	—	—	—	—	—	—	264
Zbychowo	p. Gniewowo k. Reda	63	32	2	—	—	17	—	650
Żelewo	p. Zamostne k. Wejherowo	118	49	25	19	21	4	—	493

Właściciel (nazwisko i imię)	I. Dzierżawca II. Zarządca	Przemysł rolny. hodowla	U w a g i
Lau Teodor	—	—	
Klatt Emil	—	—	
Rackwitz Hermann	—	młyn, tartak	
Warzewski Wincenty	—	—	
Dąbrowski Stefan	—	—	
Gregor Jan	—	—	
Gmina miejska Wejherowo	—	—	
Zakład dla nerwowo chorych	—	—	
Keyserlingk hr. Alfred	—	cegielnia	
Skarb Państwa (Zarz. Dóbr. Państw.)	I. Jacynowicz Kons	—	
Skarb Państwa (Okr. Urz. Ziemski)	I. Makowski Alfons	hodowla bydła czarno-srok. niz.	
Pietruski Oktawiusz	—	gorzelnia	
Giesow Wojciech	—	—	
Prieske Teodor	—	—	
Dziecielski Teofil	—	—	
Keyserlingk hr. Henryk	—	—	
Grot Antoni	—	—	

Nazwa majątku	p. (poczta) k. (stacja kolejowa)	Ogólna po- wierzchnia ha	Rodzaje upraw w ha						Czysty do- chód grunt. mk.
			roli	łąk	pastw.	lasów	nieuż. podw.	wód	
Żelewo	} p. Zamostne } k. Wejherowo	77	30	13	15	9	11	—	220
„		113	63	12	8	24	6	—	326
Zęblewo	} p. Smażyno } k. Luzino	61	29	10	15	4	3	—	563
„ młyn		92	37	33	7	—	15	—	486

Właściciel (nazwisko i imię)	I. Dzierżawca II. Zarządca	Przemysł rolny, hodowla	Uwagi
Preiss August	—	—	
Zelewski Klemens	—	—	
Kurr August	—	—	
Leyk Jan	—	—	



Alfabetyczny spis miejscowości.

	str.		str.		str.
A.					
Angowice	92	Białobłoty	170-256	Borowymłyn	92
Annaberg	170	Białochowo	170-320	Borucin	198
Aplinki	152	Białowieża	410	Borzechowo	322
Arnikowy	226	Białuty	136	Borzestowo	196
Augustowo	50	Biechowko	342	Borzestowskahuta	196
B.					
Babalice	256	Bielawki	320	Borzyszkowo	94
Babidół	196	Bielawy	92-388	Bożepole szlach.	228
Bachorze	92	Bielczyny	388	Bralewnica	410
Bachotek	50	Bielice	256	Bratjan	256
Bagienica	410	Bielsk	152-428	Bratuszewo	256
Bagniewko	342	Bierzgłowo	388	Bratwin	342
Bagno	256	„ (Zamek)	388	Brąchnówko	388
Bajerze	72	Bieszkowice	442	Brodnica (Przydatki)	50-198
Bałdowo	370	Bietowo	320	„ (Zamek)	50
Banino	196	Birkenek	52	Brodowo	136
Barkocin	226	Biskupice	388	Brody	152
Barkocinek	226	Bładowo	410	Brodzkie młyny	152
Barłomino	442	Blizinko	170	Browina	388
Barłożno	320	Bliżno	170	Brudzawy	50
Barniewice	196	Blumfeld	92	Brudzewo	282
Bartel (Wielki)	226	Błachta	72	Brusy	94
Bartoszewice	428	Błądzim	342	Bryńsk szlach.	50
Bartoszylas	226	Błądno	320	Brzemiona	342
Batlewo	72	Błądowo	72	Brzezinko	388
Bącz	196	Bobowo	320	Brzeźno	94-332
Bączek	226	Bobrowo	50	Brzoza	388
Bągart	72	Bocin	72	Brzuchowo	410
Bąkowo	342	Bogdanki	170	Brzusce	370
Belno	342	Bojano	442	Buchwałd	170
Będomin	226	Boleszyn	50	Buczek	52-256
Biała	410	Bolumin	72	Budy	322
Białachowo	320	Boluminek	72	Budyń	342
Białachówko	320	Borc	196	Buggorale	52
Białagóra	256	Borek	196-388-442	Buk	428
Białebloto	228	Borkowo	196-320	Bukowagóra	198
		Boroszewo	370	Bukowepole	228
		Borowó	136	Bukowiec	52-170-370
		Borówno	72-428	Burkart	136

Bursz	136	Czachówki	256	Dobrzewino	444
Bursztynowo	170	Czapelki	342	Dolsk	342
Bysewo	198	Czapiewice	98	Domatowo	282
Bysław	410	Czaple	198	Domatówko	282
Byszwałd	256	Czarnawoda	322	Dragasz	344
Bytonia	322	Czarlin	370	Drewniaczki	322
Bzowo	342	Czarne	322	Drozdowo	344
C.					
Cekcyn	412	Czarne (Młyński)	322	Drozdzienica	412
Celbowo	282	Czarnebloto	388	Drzonowo	74
Cembałowo	256	Czarniż	98	Drzycim	344
Cetniewo	282	Czarnocińskie		Dubielno	74
Ciborz	52	Piece	228	Dosocin	172
Cichoradz	388	Czarnowo	98-388	Duża Cerkwica	300
Ciechocin	96	Czarnylas	322	Duże Czyste	74
Ciechocino	442	Czatkowy	370	Duży Głębocek	54
Ciecholewy	98-322	Czczewo	172-198	Dwożysko	344
Cieleta	52	Czekanówko	52	Dwukoła	136
Cieple	152	Czekanowo	52	Dybowo	390
Cierpice	152-388	Czernica	98	Dylewo	428
Cieszenie	198	Czerniewice	388	Działdowo	138
Cieszyny	52	Czerniki	228	Działowo	74
Ciosek	300	Czersk	98	Dziegiel	100
Cis	228	Częstkowo	198-442	Dziemiany	228
Cisewie	98	Czterywłoki	256	Dzierżążno	152-200
Coldanki	98	Czyczkowo	98	Dzierżno	54
Charzykowo	94	Czystochleb	428	Dziewięćwłok	344
Chelmoniec	428	D.			
Chelmża	390	Damaszka	370	Dziki	344
Chelmża (Strużał)	390	Dargielewo	442	Dzwierzno	390
Chelsty	52	Darżlubie	282	E.	
Chłapowo	282	Dąbrowa	72-100	Eichwald	74
Chmielniki	300		342-442	Elgiszewo	428
Chmielno	198	Dąbrówka	52-72-152	Elsneroda	390
Chociński Młyn	96		172-300-322	Elzanowo	428
Chojnice	94		342-370-442	F.	
Chojniczki	96	Deka	228	Falencin	74
Chojno	300	Dębień	258	Filice	138
Chośnica	198	Dębiniec	172	Firlus	74
Chrapice	390	Dębiny	390	Folgowo	390
Chrośle	256	Dębogórze	282	Folwark pod	
Chwarzenko	228	Dębowa	444	Radzynem	172
Chwarzno	228-442	Dębowałaka	428	Fraça	152
Chwaszczyno	442	Dębowo	152	Frydrychowo	428
Chylonja	442	Demlin	228	G.	
		Deregowice	100	Gacki	344

Gać	174	Gorzędziej	372	Gżyn	76
Gajewo	428	Gorzuchowo	74	H.	
Gajówki	138	Góra	230-444	Hamer	430
Gańczewko	428	Górale	54	Hartowiec	258
Gapa	430	Górne Wymiary	74	Hel	284
Garcz	200	Górsk	390	Huta	102-324-348
Garczyn	228	Gościcino	444	I.	
Gawłowice	172	Gostkowo	390	Igliczyzna	54
Gawroniec	344	Gostomie	200	Itownica	230
Gąsiorki	322	Gostomko	202	Itowo	138-302
Gdynia	444	Gostyczyn	412	Iwiczno	324
Gętomie	324	Goszyn	372	J.	
Giełdon	100	Gotartowo	54	Jabłonowo	54
Gierkowo	390	Gotelpie	102	Jabłowo	324
Gierłoż Polska	258	Gowidlino	202	Jabłówek	324
Glińc	200	Gowino	444	Jaguszewice	54
Gliśno Wielkie	100	Grabowa Buchta	344	Jajkowo	56
Gliśno Małe	100	Grabowiec	174-392	Jakóbkowo	258
Głodowo	228	Grabówko	230	Jamielnik	56-258
Główczewice	100	Grabowo	202-230-258 324-346-444	Jamno (Młyn)	202
Głuchowo	74	Grabowska Huta	230	Jamy	174
Głusino	200	Grabowskie Góry	344	Janiszewko	154
Gniew	152	Gralewo	138	Janiszewo	154
Gniewowo	444	Grażawy	54	Jankowice	174
Gnieźdźewo	284	Grębocin	392	Janówko	56
Gniszewo	372	Gremblin	154	Janówko (Długi most)	56
Goczalki	172	Grochowiec	300	Janowo	154-444
Godziszewo	372	Grodziczno	258	Jarantowice	430
Gogolewo	154	Gródek	346	Jarcewo	102
Gogolin	74	Gródki	138	Jaroszewy	230
Golubie	200	Gronowo	392	Jarzębieniec	346
Golubie(Emilienhof)	200	Gronówko	392	Jastarnia	284
Gołąbek	412	Grubno	74	Jastrzebie	56-230-346
Gołcewo	200	Gruczno	346	Jastrzębiec	302
Gołębiewko	172-372	Grunowo	102	Jastrzębieniec	346
Gołębiewo	172	Grupa	346	Jaszcz	346
Gołoty	74	Gruta	174	Jawornik	324
Gołuń	230	Grzybno	54-76	Jazdrowo	302
Gołuszyce	344	Grzybowski Młyn	230	Jaźwiska	154
Gólkówko	54	Grzywna	392	Jedwabno	392
Gorczenica	54	Gubiny	174	Jeleń	56
Gordwnowo		Gutlin	76	Jeleń król.	145
(Wydrzno)	174	Gutowo	54-392		
Goreczyn	200	Gwizdżyny	258		
Goryń	74	Gziki	430		
Gorzechówko	54				

Jeleńcz	414	Kęsowo	414	Kończewice	394
Jeleniec	76	Kiedrowice	104	Kończyce	348
Jeleńska Huta	444	Kielbasin	394	Koniczynka	394
Jerzmionki	102	Kielbasinek	394	Kopytkowo	154
Jezerki	102	Kielp	76	Kornatowo	78
Józefkowo	76	Kielpin	204-414	Korne	234
Józefat	430	Kielpiny	260	Kosakowo	284
Juszki	232	Kijewo	76	Kosawizna	78
K.		Kisiny	138	Kosobudy	106
Kaczebagno	258	Kistowo	204	Kosowo	348
Kaliska	232	Kitnówko	174	Kostkowo	260
Kalisz	232	Kitnowo	174	Koszelewki	140
Kalmuzy	174	Klaniny	326	Koszelewy	140
Kamela	204	Kłęczkowo	76-138	Kościelna Jania	156
Kamień	56-302-446	Kleszczewo	234	Kościerskahuta	236
Kamienna Góra	444	Klonia	104	Kościerzyna	236
Kamienica	414	Klonówka	326	Koślinka	414
Kamienica król.	204	Klonowo	414	Kotło	156
Kamienica Młyn	204	Klukowahuta	206	Kowalewo	430
Kamienica szlach.	204	Klukowo	206	Kowaliki	58
Kamieniec	392	Kłanino	284	Kowróż	394
Kamierowo	234	Kłobuczyn	204	Kowróżek	394
Kamionka	102-204-258	Kłodnia	104-204	Kozielec	156
Kamionki	392	Kłodka Młyn	176	Koziróg	58
Kamiony (Aniko- wy)	234	Kłosówko	206	Kozłowo	348
Kamlarki	76	Knibawa	372	Koźmin	236
Kantyła	56	Kobierzyn	372	Kożyczkowo	206
Kantrzyño	446	Kobyłe	234	Krajenki	416
Kąpino	446	Kobyły	76	Kramarzewo	100
Karbowo	56	Kocborowo	326	Krasnołąka	140
Karlikowo	284	Kochanka	326	Krąg	326
Karolewo	174-302-324	Kokocko	76	Krąplewice	348
Karsin	104	Kokoszki	206	Krażno	430
Kartuzy	204	Kokoszkowy	326	Krojanty	106
Karwieńskiebloto	284	Kolibki	446	Krokowa	284
Kaszczorek	392	Kolińcz	326	Krotoszyny	260
Kaszuba	104	Kołat	430	Król. Nowawieś	430
Katarzynka	394	Kołeczkowo	446	Królówlas	326
Katlewo	258	Komierowo	302	Krusin	78
Kawęcin	348	Komierówko	302	Kruszynki	58
Kawki	56	Komorniki	140	Kruszyny	58-106
Kazanice	258	Komorowo	58	„ Rumunki	58
Kępino	204	Koń	260	„ Szlach.	58
Kęblowo	446	Konarzynki	104	„ Wielkie	58
		Konarzyny	104-234	Krzemieniewo	260
		Konstancjewo	430	Książki	430

Księżdwór	140	Lipuska Huta	238	Łaszewo	350
Kucborek	394	Lipusz	238	Łąkie	110
Kuchnia	156	Lipy	238	Łąkorek	262
Kuczwały	394	Lisewo	80-432	Łąkorz	262
Kulice	326	„ Młyn	432	Łązek	350
Kuligi	58-260	Lisiekaty	176	Łążyn	262-394
Kuntersztyn	176	Lisnowo	176	Łebcz	284
Kurcze	106	„ Zamek	176	Łebno	448
Kurki	140	Lizaki	238	Łęck Mały	142
Kurkocin	430	Lnianek	348	Łąck Wielki	142
Kurpiszewo	348	Lniska Małe	178	Łęg	112
Kursztyn	156	Loryniec	238	Łężyce	448
Kurzętnik	260	Lorki	262	Łodowo	432
L.		Lubań	238	Łopatki Polskie	176
Lalkowy	156	Lubania-Lipiny	348	Łosiny	112
Laska	110	Lubawa	262	Łotyń	110
Laskowice	348	Lubcza	302	Łowinnek	350
Legbąd	106	Lubiana	240	Łukocin	372
Lekarty	262	Lubichowo	328	Łukowo	112
Lembarg	58	Lubicz	394	Łunawy	78
Leśna Huta	328	Lubieżyn	416	Łyniec	78
Leśna Jania	156	Lubiewo	348	Łysakowo	176
Leśno	106-432	Lubiki	328	Łyskowo	416
Leszcz	394	Lubiszewo	372	Łysomice	396
Lewino	446	Lubkowo	286	Łyśniewo	206-286
Leżno	206	Lubnia	108	M.	
„ Małe	58	Lubochin	350	Malankowo	80
Lichnowy	108	Lubocino	286	Malary	240
Lidzbark	60	Luboń	110	Malenin	374
Lignowy	156	Lubstyn	264	Maliki Dolne	240
Liniewko	238-372	Lubstynek	264	Maliki Górne	240
Liniewo	236	Lodowice	432	Małki	60
Linja	446	Ludwichowo	178	Małkowo	206
Linje	78	Ludwikowo	302	Małociechowo	350
Linowiec	78-262-328	Lulkowo	394	Małzewko	374
Linowo	176	Luszkówko	350	M. Bałówki	264
Linówko.	176	Luszkowo	350	M. Cerkwica	304
Lipiagóra	158	Lutówko	304	M. Chełmy	112
Lipienek	78	Lutowo	302	M. Czyste	80
Lipienica	348	Luzino	448	M. Donimierz	448
Lipinki	262-328-348	Ł.		M. Garc	374
Lipnica	108-432	Łapalice	206	M. Głębozec	60
Lipniczki	394	Łapin	206	M. Gołębiewko	240
Lipowa	416	Łasin	176	M. Gronowo	158
Lipówek	262	Łasinka	176	M. Kack	448

M. Klincz	240	Mirakowo	396	Nielub (Makswald)	434
M. Kłonia	416	Mirotki	328	Niemczyk	80
M. Komorza	416	Mirowo	240	Niem. Brzozie	266
M. Leżno	58	Mlewiec	432	Niem. Okoniny	354
M. Lubień	350	Młynek	208	Niem. Stworno	352
M. Mędomierz	416	Młyniec	396	Niepocłowice	448
M. Nieszawka	396	Młyńsk	80	Niesołowice	208
M. Polesie	240	Mniszek	352	Niestoja	142
M. Pólko	158	Modrowo	240	Nieszawka	396
M. Radowiska	432	Mokre	114-178	Niewierz	60
M. Słońca	374	Mokrylas	432	Niewieścín	352
M. Słońca (Rybaki)	374	Montowo	264	Nieżurawa	116
M. Walichnowy	158	Morczyń	396	Nieżywieć	62
M. Wyremby	158	Morgi	352	Nogat	178
M. Zajączkowo	350	Morsk	352	Nowawieś	62-178
Marusza	178	Mortęgi	264		434-330-396
Matarnia	206	Morzyszczyn	328-330	Nowawieś Chełm.	80
Mazanki	178	Mosty	286	Nowe	352
Mątaawy	350	Moszczenica	114	Nowemiasto	268
Mechelinki	286	Mroczo	264	Nowydwór	82-180-208
Mechowo	286	Mroczenko	264		266-305-376
Melwino	448	Mrzezino	286		434-450
Mełno	178	Mścin	60-266	Nowydwór	
Mezowo	203	Mściszewice	208	p. Brodnica	62
Męcikał	112	Mszano	60-352	Nowydwór	
Mędrzyce	178	Mszanowo	266	p. Lidzbarkiem	62
Mgoszcz	80	Murawki	142	N. Bukowiec	242
Mgowo	432	Myśleń	142	N. Cerkiew	116-330
Michałe	352	Myszewo	208	N. Chełmża	396
Michałowo	60			N. Dworzec	242
Miechucino	208	N.		N. Dobra	354
Mieliwo	352	Naguszewo	266	N. Grodziczno	268
Mielno	114	Najmowo	60	N. Jankowice	180
Miesiączkowo	60	Nakło	208	N. Jasieniec	354
Mierzyn	264	Nanice	448	N. Kębtowo	450
Mieroszyno	286	Napole	80	N. Kiszewa	242
Mieścín	374	Napromek	266	N. Lignowy	160
Międzyłęż	158	Narkowy	376	N. Młyn	180
Mikołajki	264	Narzým	142	N. Mosty	180
Mileszewy	60	Nawra	266-396	N. Polaszki	242
Milewko	160	Nichorz	304	N. Wałdowo	304
Miłobądz	374	Nicwałd	178	N. Wiec	242
Miłoszewo	448	Niadomowo	240-242		
Minkowice	286	Niedźwiedz	432	O.	
Mirachowo	208	Nielbark	266	Objezierze	116
Miradowo	328	Nielub	434	Obkas	306

Obluże	286
Obluże (stare)	288
Obozin	244
Obrowo	416
Odargowo	288
Ogorzeliny	116
Okole	330
Okonin	180-330
Oksywie	288
Olek	396
Olpuch	244
Olsze	330
Olszewka	306
Olszówka (Gąsiorki)	330
Omule	268
Opalenica	62
Opalenie	160
Orle	180-244-452
Orłowo	434
Orzechówko	434
Orzechowo	434
Orzełek	306
Osie	354
Osieczek	434
Osieczno	330
Osiek	354
Osiny	354
Osnowo	82
Osowa	450
Osówek	330
Osówko	180
Osowo	116
Ostaszewo	268-396
Ostromecko	82
Ostrów Panieński	82
Ostrowo	288-434
Ostrowite	116-160
	268-354-434
Ostrzyce	210
Osusznica	118
Otloczyn	396
Otomin	210
Owczarki	180-376
Owczarnia	210
Owidz	332
Owieczkowo	434

P.

Pacoltowo (Wielkie)	268
Pałubice	210
Pałubin	244
Pamiętowo	418
Paparzyn	82
Papowo Bisk.	396
Papowo (dom)	398
Papowo Toruńskie	398
Parchowo	210
Parchowo (Młyn)	210
Parlin	356
Parowa	62
Parsk	180
Parszkowo	288
Partęciny	182
Pasieki	62
Patuły	210
Pawłówko	118
Fawłowo	118
Pączewo	332
Pelplin	376
Pelplin (Pólko)	376
Pelplin (Maciejewo)	376
Pędzewo	398
Pęperzyn	308
Pępowo	210
Pętkowice	450
Piaseczno	160-308
Piastoszyn	418
Piątkowo	82-434
Piecewo	62
Piechowice	244
Pieleszewo	450
Pień	82
Pieniążkowo	160
Pierławka	142
Pięszczewo	210
Pierwoszyno	288
Pigrza	398
Pilewice	82
Piła	354
Pińczyn	332
Piotrowo	210
Pisienica	332


Piskarki	356
Piwnice	398-434
Platenrode	450
Plemięta	182
Plewno	356
Płęsy	244
Pluskowęsy	398-434
Plachty	244
Płaczewo	332
Płazowo	418
Płachawy	82
Płocice	244
Płocisz	308
Płochocin	356
Płosków	310
Płońska	142
Płowęż	62
Płowężek	62
Płutowo	82
Płużnica	436
Pływaczewo	436
Pniewite	82
Pobłocie	450
Pocernino	290
Podcibórz	62
Podjazdy	212
Podrąbiona	118
Podwiesk	82
Pogórze	290
Pogódki	244
Pokrzydowo	62
Pokrzywna	120
Pokrzywno	182
Poledno	356
Pólko	356
Pol. Brzozie	62
Pol. Konopat	356
Pol. Łąkie	356
Pol. Stwolno	356
Polchówko	290
Polchowo	290
Polczyno	290
Połęcin	212
Pomierki	268
Pomyje	376
Prądzona	120

Prądzonka	120	Radzyn	182	Rumlan	270
Prątnica	268	Radzyn (Fijewo)	182	Rumienica	272
Prokowo	212	„ (Wymysłowo)	182	Rumja	452
Pruszcz	356-418	Rafa	82	Rusek	334
Pruska Łąka	436	Rajkowy	378	Rutkowiec	144
Prusy	144	„ (Józefowo)	378	Rybieńc	84
Pryoma	144	„ (Ornasowo)	378	Rychnowo	184
Przechowo	356	Rakowiec	160	Rynek	272
Przechno	398	Rakowice	270	Rynkówka	162
Przełęk (Mały)	144	Ramutki	182	Ryńsk	436
Przełęk (Wielki)	144	Rąty	212	Rysowia	334
Przerębskahuta	244	Redłowo	450	Rytel	122
Przepalkowo	310	Rekowo	290	Rywałd	184-334
Przeszkoda	436	Reskowo	214	Rywoczyny	144
Przewodnik	356	Rębiechowo	214	Rządź	184
Przewóz	212	Rękwonica	246	Rzęzecin	334
Prześławice	182	Robakowo	450	Rzęczkowo	400
Przodkowo	212	Rodzone	270	Rzucewo (Osłanin)	292
Przydwórż	436	Rogalin	310		
Przyjaźń	212	Rogówko	400	S.	
Przyjaźnia	120	Rogowo	398	Sadowo	184
Przymuszewo	120	Rogóžno (wieś)	182	Salno	184
Przyrowa	418	„ (zamek)	184	Samin	64
Przyrówka	418	Rokitki	378	Samplawa	272
Przysiek	398	Rokoczyn	332	Sarniagóra	358
Przysiersk	358	Rolbik	122	Sarnowo	84
Przytarnia	120	Ropuchy	380	Sarnowy	246
Puc	246	Rościszewo	380	Sartawice górne	358
Puck	290	Rostoki	310	Semlin	334
Pusta Dąbrówka	64	Rotębark	246	Serock	358
Pustki	120	Rowienica	358	Sędzice	272
Puzdrowo	212	Rozgarty	82	Sękowo	144
		Rożankowo	400	Sępólno	310
R.		Rożental	270-332	Sianowo	214
Rąbarg	332	„ (Janowo)	332	Siciny	420
Raciąż	420	Rożnowo	82	Siedlisko	312
Raciniewo	82	Rożanna	358	Siemkowo	360
Raclawki	120	Rubinkowo	400	Siemoń	400
Radomno	270	Ruda	84-270	Sierakowice	214
Radostowo	376	Rudak	400	Sierosławek	360
Radoszewo	290	Rudki	358	Sikorz	312
Radoszki	64	Rudnik	184	Sikorzyn	214
Raduń	246	Rudno	160	Silno	122-400
Radunia (Jezioro)	212	„ (pole)	160	Sitno	312-436
Radzim	420	Rukosin	380	Skarlin	272
Radziejewo	332	Rulewo	358	Skarlinek	272

Skarpa	312	Sosnowka	84-436	Suchostrzygi	382
Skarszewy	184-246-360	Spęgawsk	334	Suchydwór	294
Skape	400	Spławie	360	Sucumin	336
Skepsk	436	Srebrniki	436	Sugajno	64
Skłudzewo	402	Stablewice	84	Sulice	294
Skorzewo	124-214	Stanisławie	360-380	Sulnówko	360
Skórcz	334	Stanisławowo	186	Sulnowo	360
Skrzeszewo	214	Staniszewo	216	Sulęczyn	216
Skrzydłówek	248	Stara Jania	162	Sumin	216
Skurgwy	184	Stara Kiszewa	248	Swarzewo	294
Skurpie	144	Stara Roda	186	Swarożyn	382
Skwierawy	246	Stare Marze	360	Swornigacie	124
Sławęcín	124	Stare Polaszki	248	Świecie	66-360
Sławki	214	Stare Prusy	124	„ folwark	188
Sławkowo	402	Starogard	334	„ młyn	188
Sławoszyno	292	Starogród (górný)	84	„ wieś	188
Sławutówko	292	Stary Bukowiec	248	Świcino	294
Słomowo	402	Stary Folwark	186	Świekatówko	362
Słończ	84	Starylas	336	Świekatowo	360
Słoszewo	64	Stary Międzyłęż	162	Świerczynki	404
Słuchaj	436	Stary Toruń	402	Świerczyny	402
Słup	64	Stary Wiec	248	Świerkocin	190
Słup wieś	186	Stary Zieleń	436	Święte	188
Słupski Młyn	186	Starzyński Dwór	294	Świętosław	84
Słupy	420	Staw	402	Świniarz	272
Śliwice	420	Stawki	402	Świt	420
Śliwiny	380	Stawiska	248	Sycowa Huta	248
Śluza	248	Stążki	360	Sylczno	218
Smarzewo	162	Stefanowo	294	Sypniewo	314
Smażyno	452	Steklno	336	Szabda	64
Smętówko	162	Sternowo	124	Szarnoś	186
Smętowo	162	Stężyca król.	216	Szczepanki	66-186
Śmiechowo	452	Stężyca szlach.	216	Szczepankowo	272
Śmiłowo	312	Stężycka Huta	218	Szczepka	144
Smoląg	334	Stobno	420	Szczodrowo	250
Smolno	292-402	Stolno	84	Szczuka	66
Sobącz	428	Storluż	84	Szczuplinki	186
Sobieńczyce	292	Straszewy	272	Szczupliny	146
Sobieszerno	64	Strzebielino	452	Szembruczek	188
Sobótka	186	Strzelno	294	Szembruk	186
Sochy	144	Strzecz	452	Szenejda	250
Somonin	214	Studa	272	Szenfeld	126
Sopieżyno	452	Subkowy	380	Szerokie	402
Sortyka	436	Subkowe pole	380	Szerokopas	84
Sosno	312	Sucha	214-360	Szewa	438
Sosno król.	64	Suchorączek	312	Szewienek	362

Szewno	362	Tuchola	422	Wapiersk	66
Szlach. Starogard	334	Tuchółka	422	Wda	336
Szpegawa	382	Tuchom	220	Wdzydze	
Szprudowo	162	Tuchomek	220	Tucholskie	130
Szramowo	66	Tuczki	146	Wejherowo	454
Szonowo	188	Tupadła	294	Wejherowo leśn.	296
Stofrowa Huta	250	Turza (Mała)	146	Wejherowo Zamek	454
Szukaj	362	Turza (Wielka)	146	Węlnia	422
Szumifowy	188	Turznice	190	Werblinia	294
Szumles król.	250	Turzno	404	Wery	276-362
Szwarcynowo	66-186-272	Tuszewo	190-274	Wesolowo	146
Szwykowo	452	Tuszkowy	250	Wędkowy	382
Szychowo	438	Twarożnica	126	Węgrowo niem.	190
Szymbark	218	Tylice	274-404	Węgrowo polskie	190
Szymborna	84	Tyliczki	274	Węsiory	220
Szymkowo	66	Tyłowo	294	Wetfie	252-362
Szynwałd (prob.)	188	Tymawa	162	Wiąg	364
Szynwałd	188-402	Tytlewo	86	Wichulec	66
Szynych	86			Wichorze	86
		U.		Widlice	190
T.		Uboga	126	Widlin	220
Taborowizna	274	Udziesz	362	Wiczlino	454
Tarpno (folwark)	190	Unisław	86	Wieck	336
Taszewo	362	Ustarbowo	452	Wielbrandowo	336
Tczew	382	Uzdowo	146	Wieldziądź	86
„ (Górki)	382			Wiele	126
„ (pole)	382	W.		Wielglowy	382
Tepecz	452	Wabcz	86	Wielka-Wieś	294
Thuczewo	452	Waćmerek	382	Wielkałaka	438
Tokary	218	Waćmierz	382	W. Chełmy	128
Tomaszewo	274	Wałdówko	314	W. Dominierz	454
Topólno	362	Wałdowo	314	W. Garc	164
Topórzysko	404	Wałdyki	274	W. Gronowo	164
Toruń Nadleśn.	404	Wałycz	438	W. Klińcz	252
Trepki	66	Wapno	66	W. Klonia	422
Truśczyzny	274	Wardęgowo	276	W. Komorsk	364
Tryl	362	Warlubie	362	W. Komorza	422
Trzcjanek	438	Warszewice	404	W. Lniska	190
Trzciany	314	Warszkowo	454	W. Lubień	364
Trzcin	274	Warzenko	220	W. Mędrzomierz	422
Trzcińsk	336	Waterowo	86	W. Nieszawka	404
Trzebciny	362	Wawrowice	276	W. Radowiska	438
Trzebcz szlach.	86	Wąbrzeźno	438	W. Słońca	382
Trzebczyk	86	Wądryń	66-146	W. Szczepanki	190
Trzebuń	250	Wąglikowice	252	W. Tymawa	190
Tuchlin	220	Wąsioły	276	W. Walichnowy	164

W. Zławieś	404	Wygoda	364	Zdroje	222
Wielowicz	314	Wygonin	252	Zdunowice	222
Wielowiczek	314	Wymokłe	66	Zduny	338
Wierzbowo	86-146	Wyremby	166	Zegartowice	88
Wierzchlas	364	Wysin	252	Zelgno	406
Wierzchucin	422	Wysoka	148-316-338	Zelnewo	492
Wierzchy	364		422-454	Zęblewo	456
Wieszczyc	422	Wysoka Zaborska	130	Zembrze	68
Wieprznica	252	Wyszczekanka	192	Zengewirt	406
Wiewiórki	190	Wyszecino	454	Zgorzale	222
Więcbork	314	Wytrębowice	406	Zieleń	438
Więckowy	252			Zielenin	252
Wiktorowo	110	Z.		Zielkowo	276
Wilamowo	148	Zabudowania		Zielona	132
Wilczebłoto	252	Zawada	364	Zielona Góra	192-338
Wiśniewa	314	Zajączkowo	276-364-384	Zielony Dwór (nadm.)	222
Wiśniewka	314	Zakrzewek	316	Zielkowo	276
Wiśniewo	276	Zakrzewko	406	Zimnezdroje	338
Witkowo	314-316-404	Zakrzewo	88-148	Złotowo	278
Witomino	456		192-454	Zomrza	424
Witunia	316	Zalesie	68-130-316	Zwiniarz	278
Wleusk	66	Zalesi (Pluskowęsy)	406		
Włosienica	166	Zalesie szlach.	366	Ż.	
Włościborz	316	Załawkowo	220	Żabianki	338
Wojsk	128	Zamarte	130	Żabiny	148
Wolental	336	Zamek Kiszewski	252	Żabno	132-338
Wola	382	Zamostne	454	Żakowo	220
Wólka Wielka	276	Zapceń	130	Żalno	424
Wonno	276	Zarybinek	276	Żarnowiec	296
Woziwoda	422	Zaskocz	438	Żelewo	454
Wrocki	66	Zawada	438	Żmijewo	68
Wrocławki	88	Zawda	192	Żukowo	132-222
Wronie	438	Zbeniny	132	Żurawia Kępa	366
Wronki	276	Zbicžno	68-276	Żuromin	222
Wybcz	404	Zblewo	338	Żychce	132
Wybczyk	404	Zboże	316	Żygląg	88
Wyczechowo	220	Zbychowo	454		
Wydrzno	192	Zdrada	296		



Wykaz telefonicznych połączeń.

Str.	Miejscowość	Właśc.	Telefon	Str.	Miejscowość	Właśc.	Telefon
92	Angowice	Kölm A.	Chojnice 223	72	Batlewo	Wegner H.	Kornatowo 7
170	Annaberg	Wannow O.	Melno 5	226	Bączek	Modrow O.	Skarszewy 14
152	Aplinki	Diebieg G.	Opalenie 2	72	Bągart	maj.	Trzebczyk 22
50	Augusto- wo	dom.*)	Pokrzydowo 4	342	Bąkowo	Gerlich F.	Warlubie 31
196	Babidół	maj.**)	Żukowo 20	342	Belno	Parczewski T.	Laskowice 8
50	Bachotek	Dzięgielewski	Pokrzydowo 6	226	Będomin	Dahlweid W.	Nowy Bar- kocin 9
410	Bagienica	dom.	Pruszcz 2	320	Białacho- wo	Szarafin L.	Zbłewo 16
256	Bagno	Richter A.	Jamielnik 3	256	Białagóra	dom.	Białagóra 1
72	Bajerze	Hoffmann H.	Trzebczyk 1	170	Białobloty	maj.	Jabłonowo 36
370	Bałdowo	Classen B.	Tczew 124	256	Białobloty	Speichert J.	Montowo 3
370	Bałdowo	Stencel L.	Tczew 228	410	Białowieża	prob.	Tuchola 48
370	Bałdowo	Ziehm M.	Tczew 303	320	Bielawki	dom.	Pelplin 16
196	Banino	Lüpke E.	Żukowo 14	388	Bielawy	Sułkowska M.	Toruń 466
442	Barłomino	Fuchs-Nord- hoff v.	Luzino 12	388	Bielczyny	Trenkel K.	Chelmża 105
320	Barłożno	Bolt W.	Skórcz 37	152	Bielsk (Gniew)	Sterz L.	Czerwińsk 19
320	Barłożno	Fankidejski J.	Skórcz 50	428	Bielsk (Wą- brzeźno)	Derebecki L.	Kowalewo 185
320	Barłożno	Frost A.	Skórcz 38	428	Bielsk (Wą- brzeźno)	Gorzecho- wski K.	Kowalewo 66
320	Barłożno	Glaza M.	Skórcz 22	388	Bierzgłowo Zamek	dom.	Lubianka 1
320	Barłożno	prob.***)	Skórcz 61	320	Bietowo	dom.	Lubichowo 3
320	Barłożno	Rolbiecki P.	Skórcz 48	52	Birkenek	Hoeltzel K.	Brodnica 53
196	Barnie- wice	Boelke E.	Chwaszczy- no 3				
428	Bartosze- wice	v. Pflug	Płużnica 1				

*) „dom.“ oznacza własność Skarbu Państwa

*) „maj.“ oznacza własność prywatną

**) „prob.“ oznacza własność gminy kośc.

Str.	Miejscowość	Właśc.	Telefon	Str.	Miejscowość	Właśc.	Telefon
388	Biskupice	dom.	Lubianka 15	282	Brudzewo	Patschul J.	Puck 30
410	Bladowo	Zakrys W.	Tuchola 77	94	Brusy	Jagalski B.	Brusy 26
170	Blizinko	dom.	Jabłonowo 49	94	Brusy	prob.	Bruzy 22
72	Blachta	Dommes W.	Kornatowo 24	342	Brzemiona	Nitykowski v. Grellen	Lniano 1
320	Bobowo	dom.	Bobowo 1	388	Brzezinko	dom.	Turzno 3
320	Bobowo	dom:	Bobowo 2	410	Brzuchowo	Willipiński G.	Kęsowo 1
320	Bobowo	Kahmann W.	Bobowo 5	370	Brzusce	Chmielecki B.	Subkowy 8
320	Bobowo	Schandrach L.	Bobowo 12	370	Brzusce	Łazarski A.	Subkowy 13
72	Bócin	dom.	Kornatowo 23	370	Brzusce	Switajski W.	Subkowy 19
170	Bogdanki	Laudien K.	Łasin 10	170	Buchwałd	Tyman L.	Jabłonowo 34
72	Bolumin	dom.	Dąbrowa 8	52	Buczek	Redmann A.	Nieżywiec 5
196	Borc	Hoene A.	Hopowo 1				
388	Borek (Toruń)	maj.	Rzęczkowo 5	342	Budyń	Mezner H.	Bukowiec 19
196	Borkowo (Kartuzy)	Gałuński L.	Żukowo 38	170	Bukowiec	Kuziński P.	Wydrzno 10
196	Borkowo (Kartuzy)	Poćwiardowski F.	Żukowo 29	136	Bursz	Neumann K.	Działdowo 53
320	Borkowo (Starogard)	Dirksen E.	Morzyszczyn 2	198	Bysewo	Hensel W.	Kokoszki 1
370	Boroszewo	Harras M.	Swaróżyn 3	282	Celbowo	Rodenacker F.	Puck 17
72	Borówno (Chełmno)	Switlik J.	Kokocko 12	256	Cembałowo	Jabłoński F.	Nowydwór 2
428	Borówno (Wąbrzeźno)	Kranz K.	Kowalewo 37	282	Cetniewo	dom.	Łebcz 2
196	Borzeszowska Huta	Łebiński R.	Miechucino 5	52	Ciborz	Mieczkowski	Lidzbark 15
410	Bralewice	Ossowska A.	Gostoczyn 7	388	Cichoradz	Alvensleben A. hr.	Rzęczkowo 3
342	Bratwin	Franz H.	Grudziądz 682	96	Ciechocin	Janowitz A.	Silno 7
342	Bratwin	Hertzberg E.	Grudziądz 424	442	Ciechocino	dom.	Reda 6
342	Bratwin	Siebrandt H.	Grudziądz 372	52	Ciełęta	dom.	Brodnica 68
388	Brąchnówko	Czarliński W.	Chełmża 41	152	Cieple	Weltershaus R.	Gniew 87
50	Brodnica Zamek	dom.	Brodnica 32	152	Cierpice (Gniew)	Konkolewski	Gniew 25
50	Brodnica (Przydatki)	Siudowski K.	Brodnica 63	300	Ciosek	Winter J.	Przepańkowo 4
198	Brodnica Dolna (Kartuzy)	Lniski W.	Brodnica 3	98	Cołdanki	Wolszlegier A.	Ogorzeliń 3
152	Brody	dom.	Gniew 80	428	Chełmonec	prob.	Kowalewo 79
152	Brodzkie Młyny	Czarnowski F.	Gniew 61	428	Chełmonec	Troitsch	Kowalewo 99
388	Browina	Klussmann F.	Chełmża 31	390	Chełmża	Hohendorf E.	Chełmża 92
				390	Chełmża (Strużal)	Korthals B.	Chełmża 75
				52	Chełsty	Życki K.	Lidzbark 82
				96	Chojnice (Stendershof)	Stachnik J.	Chojnice 280
				96	Chojnice	Tuchler G.	Chojnice 235

Str.	Miejscowość	Właśc.	Telefon	St.	Miejscowość	Właśc.	Telefon
228	Chwarzen-ko	dom.	Stara Kiszewa 2	228	Deka	Engler E.	Pogódki 3
442	Chwarzno	Goldel H.	M. Kack 5	172	Dębiniec	Donimirski B.	Wiewiórki 2
442	Chylonja	Nadl.	Chylonja 12	390	Dębiny	Szłosowski J.	Lubianka 4
370	Czarlin	maj.	Tczew 143	390	Dębiny	Żurek J.	Lubianka 10
228	CzarnocińskiePiece	Wessel F.	Skarszewy 25	228	Demlin	Oertel A.	Godziszewo 2
338	Czarnowo (Toruń)	Rübner O.	Czarnowo 2		(Nowe Gołębiewko		
322	Czarnylas	dom.	Skórcz 2	444	Dobrze-wino	dom.	Chwaszczy-no 5
370	Czatkowy	Regier K.	Tczew 187	344	Dolsk	Clauss E. v.	Laskowice 15
172	Czczewo	dom.	Radzyn 12	344	Dragarz	Köpfer B.	Grudziądz 723
228	Czerniki	dom.	St. Kiszewa 3	344	Dragarz	Tgart L.	Grudziądz 794
370	Damaszka	dom.	Godziszewo 1	344	Drzycin	Kruczyński J.	Drzycin 12
442	Dargielewo	maj.	Strzepcz 2	74	Dubielno	Butzmann F.	Kornatowo 43
72	Dąbrowa (Chełmno)	Duwe F.	Dąbrowa 11	74	Dubielno	Ohl E.	Kornatowo 40
72	Dąbrowa (Chełmno)	Schön A.	Dąbrowa 17	172	Dusocin	Schultz J.	Mokre 6
100	Dąbrowa (Chojnice)	Lange E.	Wiele 1	300	Duża Cerkwica	Tarlach P.	Kamień 14
342	Dąbrowa (Świecie)	Nadl.	Laskowice 12	344	Dworzysko	Döring M.	Gruczno 27
442	Dąbrowa (Wejherowo)	maj.	Kielno 4	428	Dylewo	Tyloch T.	Lipnica 7
52	Dąbrówka (Brodnica)	dom.	Nieżywiec 10	138	Działowo (Malinowo)	maj.	Działdowo 3
72	Dąbrówka (Chełmno)	Burchardt J.	Gorzuchowo 19	74	Działdowo	maj.	Gorzuchowo 3
152	Dąbrówka (Gniew)	Blumberg A.	Czerwińsk 23	152	Dzierżążno	Kącki F.	Moszeszczy-n 21
172	Dąbrówka (Grudziądz)	prob.	Rogoźno 12	152	Dzierżążno	Nagórski A.	Moszeszczy-n 12
172	Dąbrówka (Grudziądz)	Temme H.	Mełno 13	54	Dzierżno	Pawłowska R.	Szczuka 1
342	Dąbrówka (Świecie)	Ohl M.	Drzycin 20	344	Dziki maj.	maj.	Świecie 56
370	Dąbrówka (Tczew)	Schreiber J.	Tczew 163	390	Dźwierzno	dom.	Dźwierzno 2
370	Dąbrówka (Tczew)	Wilm F.	Tczew 220	428	Elzanowo	maj.	Kowalewo 4
442	Dąbrówka (Wejherowo)	Mampe E.	Luzino 4	74	Firlus	Sarnecki J.	Kornatowo 5
				152	Fraça	Conrad v. A.	Czerwińsk 6
				428	Frydrychowo	dom.	Kowalewo 12
				428	Gajewo	Jerzykowski	Kowalewo 61
				138	Gajówki	maj.	Działdowo 34
				428	Gałczewko	Schmelzer H.	Lipnica 9
				430	Gąpa	prob.	Kowalewo 57
				228	Garczyn	maj.	Liniewo 5
				172	Gawłowice	Gniewosz St.	Radzyn 7
				344	Gawroniec	Hoffmeyer E.	Terespolé 5
				330	Gąsiorki (Oszówka)	dom.	Moszeszczy-n 7

Str.	Miejscowość	Właśc.	Telefon	Str.	Miejscowość	Właśc.	Telefon
322	Gąsiorki (Majewo)	Frost P.	Morzyszczyn 3	444	Grabowo (Wejherowo)	dom.	Gdynia 8
390	Gierkowo	maj.	Dąbrowa 4	138	Gralewo	Wojnowski K.	Gralewo 12
258	Gierłoż	Cieszyński J.	Rożental 2	154	Gremblin	Thiel B.	Subkowy 15
200	Glincz	dom.	Żukowo 13	154	Gremblin	Ziehm A.	Subkowy 14
172	Goczałki	dom.	Łasin 48	154	Gremblin	Ziehm E.	Subkowy 10
372	Godziszewo	Bielefeld A.	Godziszewo 6	300	Grochowiec	Müller K.	Sępólno 37
372	Godziszewo	Nonnenmacher W.	Godziszewo 5	346	Grodek	Grunow K	Drzycin 11
154	Gogolewo	Czarnowski F.	Gniew 12	138	Gródki	maj.	Płońnica 11
154	Gogolewo	Rogaczewski	Gniew 31	392	Gronowo	Wolff v. E.	Turzno 9
74	Gogolin	Bulicz I.	Podwiesk 6	74	Grubno	Ruperty v. C.	Chełmno 22
200	Gołcewo	dom.	Parchowo 3	340	Gruczno	Pauly H.	Gruczno 2
172	Gołębiewo	dom.	Radzyn 65	102	Grunowo	Rhode J.	Silno 9
172	Gołębiewko (Grudziądz)	dom.	Boguszewo 5	346	Grupa (Górna)	Korffmann E.	Grudziądz 382
372	Gołębiewko (Tczew)	maj.	Godziszewo 12	174	Gruta	Bieler v. W.	Mełno 14
74	Gołoty	maj.	Unisław 18	174	Gruta	Giżycka W.	Mełno 29
344	Gołuszyce	Schliephake	Pruszcz 8	76	Grzybno (Chełmno)	dom.	Unisław 5
230	Góra (Kościężyna)	Schultz	Zblewo 14	76	Grzybno (Chełmno)	Hillar T.	Unisław 3
174	Gordonowo	dom.	Wydrzno 4	392	Grzywna	dom.	Chełmża 94
74	Goryń	Blochowiak J	Wiewiórki 1	392	Grzywna	Vorreyer F.	Chełmża 29
54	Gorzechówko	Goertz E.	Jabłonowo 26	392	Grzywna	Wendlikowski L.	Chełmża 132
372	Gorzędziej	Rausch M.	Subkowy 24	76	Gutlin	Gidaszewski	Kokocko 4
372	Gorzędziej	Sikorski St.	Tczew 108	54	Gutowo (Brodnica)	Matthes F.	Radoszki 2
74	Gorzuchowo	maj.	Gorzuchowo Jarnowo 10	392	Gutowo (Toruń)	Leśn.	Pędzewo 4
444	Gościcino	Łabuda St.	Luzino 19	258	Gwizdziny	Bagiński W.	Nowe miasto 60
390	Gostkowo	prob.	Turzno 34	258	Gwizdziny	Modrow W.	Nowe miasto 27
412	Gostyczyn	Baumgart St.	Gostyczyn 10	430	Gziki	Rudnicki A.	Radzyn 14
372	Goszyn	Wiebe J.	Swarożyn 5	430	Hamer	Sztyler A.	Wrocki 14
54	Gotartowo	Sowinski J.	Szczuka 3	258	Hartowiec	Lernke F.	Montowo 2
344	Grabowa Buchtą	Bloch H.	Laskowice 10	284	Hel	Leśn.	Hel 7
324	Grabowo (Starogard)	Samplawski K	Bobowo 8	54	Iglicyzna	Rekowska F.	Szczuka 5
346	Grabowo (Świecie)	dom.	Topólno 1	54	Jabłonowo	Narzymiski T.	Jabłonowo 12
				324	Jabłowo	Nagórski W.	Starogard 24
				324	Jabłówko	Łazarski Fr.	Bobowo 7

Str.	Miejscowość	Właśc.	Telefon	Str.	Miejscowość	Właśc.	Telefon
54	Jagusze- wice	Mossakowski	Jabłonowo 30	414	Kamienica	maj.	Gostyczyn 1
56	Jajkowo	Abramowska	Pokrzydowo 1	234	Kamiero- wo	maj.	Skarszewy 23
258	Jakóbk- wo	Lambert K.	Nowe- miasto 37	258	Kamionka (Nowe- miasto	maj.	Nowe- miasto 90
154	Janiszewo	maj.	Pelplin 4	392	Kamionki (Małe	dom.	Turzno 5
154	Janiszew- ko	Patzky G.	Pelplin 89	392	Kamionki (Wielkie	Zander O.	Turzno 43
154	Janiszew- ko	Rozkwitalska	Pelplin 87	392	Kamionki (Wielkie	Zander T.	Turzno 20
174	Jankowice	prob.	Łasin 16	76	Kamlarki	Kurek A.	Kornatowo 10
430	Jaranto- wice	Sand	Wąbrzeźno 87	56	Karbowo	Lehmann W.	Brodnica 34
102	Jarcewo	Beyrich E.	Chojnice 34	284	Karlikowo	Bieszk J.	Krokowa 8
102	Jarcewo	Kreich K.	Chojnice 119	302	Karolewo	Brandenbur- ger R.	Jastrzębiec 2
56	Jastrzębie (Brodnica	Lesiński F.	Szczuka 7	204	Kartuzy	Noetzel L.	Kartuzy 61
346	Jastrzębie (Świecie	Detmering V.	Drzycim 6	204	Kartuzy	Nadleśn.	Kartuzy 20
302	Jastrzębiec	dom.	Jastrzębiec 4	104	Kaszuba	Głównzewski	Chojnice 286
346	Jaszcz	Scholz H.	Osie 4	258	Katlewo	Krzysiak R.	Montowo 12
392	Jedwabno	Scholl St.	Turzno 11	348	Kawęcin	Neumann A.	Bukowiec 2
56	Jeleń	Skarzyński J.	Lidzbark 32	56	Kawki	maj.	Nieżywiec 8
154	Jeleń (Król	Wiebe E.	Gniew 86	260	Kazanice	Żurawski W.	Rożental 7
76	Jeleniec	Bischoff M.	Trzebczyk 20	446	Kapino	Napierała Fr.	Wejherowo 49
102	Jeziorki (Kruszki	Dirks U.	Nowacer- kiew 4	446	Kęłowo	dom.	Luzino 1
430	Józefat	Szymański Z.	Wrocki 8	414	Kęsowo	Sedler Fr.	Kęsowo 6
76	Józefkowo	Plehn H.	Kornatowo 34	394	Kielbasin	prob.	Dźwieżno 9
258	Kacze- bagnó	Sasinowski J.	Nowe- miasto 11	394	Kielbasin	Tollik	Dźwieżno 10
174	Kalmuzy	maj.	Mokre 2	414	Kielpin	Gulgowski J.	Tuchola 80
56	Kamień (Brodnica	Hollatz	Jabłonowo 63	414	Kielpin	Wüstenberg	Tuchola 33
56	Kamień (Brodnica	Stoyke E.	Jabłonowo 51	76	Kijewo	dom.	Trzebczyk 3
56	Kamień (Brodnica	Stoyke J.	Jabłonowo 77	76	Kijewo	Stefański J.	Trzebczyk 11
302	Kamień (Sępólno	prob.	Kamień 17	174	Kitnowo	Müller	Boguszewo 1
302	Kamień (Sępólno	Sobieszczuk I.	Kamień 32	174	Kitnowko	Łyskowski J.	Jabłonowo 40
446	Kamień (Wejhe- rowo	maj.	Szemud 3	326	Klonówka	Rudowski W.	Pelplin 28
				326	Klonówka	prob.	Pelplin 26
				414	Klonowo	Daust	Klonowo 3
				414	Klonowo	dom.	Klonowo 2
				284	Kłanino	Grass A.	Starzyno 6
				76	Kobyły	Strübing	Chełmno 10
				326	Kocboro- wo	maj.	Starogard 12
				76	Kokocko	Baumgart L.	Kokocko 3

Str.	Miejscowość	Właśc.	Telefon	Str.	Miejscowość	Właśc.	Telefon
78	Kokocko	Dorau W.	Kokocko 10	58	Kruszyny	Weisermel E.	Konojady 1
78	Kokocko	Janz O.	Kokocko 7	260	Krzemie- niewo	dom.	Nowe- miasto 70
78	Kokocko	Świtlik W.	Kokocko 6	260	Krzemie- niewo	Jarzębski K.	Mroczo 6
78	Kokocko	Żukowski K.	Kokocko 14	430	Książki	Cleinow P.	Książki 6
206	Kokoszki	Wannow P.	Kokoszki 9	140	Księży- dwór	Frankenstein	Działdowo 6
326	Kokoszko- wy	Würtz F.	Starogard 37	394	Kucborek	dom.	Chełmża 28
446	Kolibki	Kukowski W.	Mały Kack 7	156	Kuchnia	Ziehm R.	Wielkie Wa- lichnowy 9
326	Kolincz	dom.	Starogard 299	394	Kuczwały	maj.	Chełmża 47
430	Kołat	Zudse O.	Wrocki 11	328	Kulice	Fischer A.	Pelplin 17
302	Komiero- wo	Komierowski	Sępólno 66	58	Kuligi	maj.	Pokrzydowo 3
58	Komorowo	Łyskowski K.	Szczuka 2	176	Kunter- sztyń	dom.	Grudziądz 638
348	Kończyce	Wojnowski S.	Nowe 100	430	Kurkocin	Fischer W.	Lipnica 5
394	Koniczyn- ka	Feldtkeller K.	Turzno 14	156	Kursztyn	dom.	Pelplin 19
430	Konstan- cjewo	nadleś.	Wrocki 48	156	Kursztyn	Leśniewski W	Pelplin 27
154	Kopytko- wo	Plehn v. A.	Czerwińsk 4 i 26	260	Kurzętnik	dom.	Nowe- miasto 15
78	Kornatowo	Jankowski W.	Kornatowo 87	260	Kurzętnik	Regelowa	Nowe- miasto 81
78	Kornatowo	Wojnowska R.	Kornatowo 26	156	Lalkowy	Conrad v. H.	Czerwińsk 31
78	Kornatowo	Żurek J.	Kornatowo 86	348	Laskowice	maj.	Laskowice 2
284	Kosakowo	Mroch A.	Chylonja 19	156	Leśna	Raabe v. O.	Czerwińsk 5
78	Kosawizna	Lewandowski	Trzebczyk 7		Jania		
348	Kosowo	Rachau H.	Gruczno 20	106	Leśno	Sikorski E.	Lubnia 1
348	Kosowo	Sieg B.	Gruczno 5	206	Leżno	Hoene K.	Żukowo 6
140	Koszelewy	Wojnowski L.	Gralewo 5	108	Lichnowy	Dubiński Z.	Chojnice 294
430	Kowalewo	Cichocki K.	Kowalewo 52	108	Lichnowy	Regenbrecht	Chojnice 277
394	Kowróż	Feldt L.	Ostaszewo 3	60	Lidzbark	Wiebe H.	Lidzbark 75
394	Kowróżek	Rygielski M.	Ostaszewo 7		(Wybowo		
156	Koźielec	dom.	Nowe 17	158	Lignowy	dom.	Pelplin 52
58	Koziróg	Głodowski J.	Szczuka 4	156	Lignowy	Lindau W.	Pelplin 37
348	Kozłowo	dom.	Terespole 8	156	Lignowy	Senkpeil A.	Pelplin 78
206	Koźyczko- wo	Lewiński L.	Chmielno 4	156	Lignowy I.	dom.	Pelplin 42
348	Kraplevice	Nehring M.	Laskowice 3	156	Lignowy II.	dom.	Pelplin 18
106	Krojanty	dom.	Chojnice 32	156	Lignowy III.	dom.	Pelplin 44
286	Krokowa	maj.	Krokowa 2	372	Liniewko	Paleske v. E.	Swarożyn 8
326	Królówlas	Czarnowski L.	Morzyszczyn 11	—	Linowiec	dom.	Kornatowo 12
326	Królówlas	Kamiński M.	„ 17		(Chełmno		
326	Królówlas	Ptach J.	„ 16		Linowiec	Kaweczyńska	Montowo 6
78	Krusin	Puhau J.	Kornatowo 1		(Nowe- miasto		
58	Kruszyny	prob.	Konojady 25				
58	Kruszyny	Steffen A.	Nieżywiec 14				

Str.	Miejscowość	Właśc.	Telefon	Str.	Miejscowość	Właśc.	Telefon
176	Linówko	Bieler v. E.	Boguszewo 3	432	Łobdowo	Jaranowski J.	Wrocki 4
158	Lipiagóra	Barnbeck E.	Morzyszczyn 3	372	Łukocin	Mianowski W.	Rukocin 11
78	Lipienek	dom.	Kornatowo 21	176	Łysakowo	prob.	Grudziądz 53
328	Lipinki (Starogard)	Jagodziński N	Pelplin 85	396	Łysomice	Donimirski J.	Ostaszewo 8
348	Lipinki (Świecie)	dom.	Laskowice 4	286	Łyśniewo	Engler B.	Łebcz 4
432	Lipnica	Bieske R.	Lipnica 2	80	Malanko- wo	Kopoełke E.	Gorzucho- wo 17
432	Lipnica	prob.	Lipnica 3	80	Malanko- wo	Nagórski A.	Kornatowo 25
494	Lipniczki	Kentzer T.	Turzno 7	240	Malary	dom.	Pogódki 2
80	Lisewo (Chełmno)	Buczkowski F	Kornatowo 36	374	Malenin	Arendt W.	Miłobądz 6
80	"	Gołębiowski J	Kornatowo 53	374	Malenin	Lehre E.	Miłobądz 9
80	"	Grajewska J.	Kornatowo 85	374	Malenin	Schwartz A.	Rukocin 12
80	"	Wojnowski P.	Kornatowo 22	240	Maliki (Dolne)	Neumann H.	Stara Kiszewa 8
80	"	Zacharek A.	Kornatowo 47	60	Małki	Schulz K.	Małki 1
432	" (Wąbrze- żno)	dom.	Golub 10	206	Małkowo	Boelke	Żukowo 4
432	Lisewo	maj.	Golub 6	374	Małzewko	dom.	Rukocin 1
176	Lisnowo	Schulemann	Lisnowo 1	304	M. Cerkwi- ca	Pokrzywiński	Kamień 21
348	Lnianek	dom.	Lnianio 2	80	M. Czyste	Künzle G.	Chełmno 157
178	Lniska Małe	Klettner E.	Mełno 30	158	M. Grono- wo	Dirksen F.	Wielk. Wali- chnowy 10
394	Lubicz	Gołachowski	Lubicz 25	240	M. Klincz	Dewitz v. I.	Kościierzyna 47
374	Lubiszewo	Sieg R.	Rukocin 2	448	M. Kack	Jewelowski J.	M. Kack 3
286	Lubocino	dom.	Krokowa 6	416	M. Komo- rza	Pończyńska Janta H	Tuchola 43
178	Ludwicho- wo	Schultz K.	Łasin 38	350	M. Lubień	Nickel R.	Grudziądz 618
350	Luszkowo	Miske K.	Pruszcz 28	158	M. Między- łęż	Bonus K.	W. Walich- nowy 17
350	Luszków- ko	dom.	Pruszcz 2	240	M. Polesie	dom.	Kościierzyna 22
206	Łapalice	dom.	Kartuzy 81	374	M. Słońca	Kolbe G	Subkowy 9
176	Łasin (Wy- ganowo)	prob.	Łasin 20	374	M. Słońca (Rybaki)	Kröhling K.	Subkowy 21
176	Łasin	Rutkowski A.	Łasin 6	158	M. Walich- nowy	Brück R.	W. Walich- nowy 14
176	Łasinka	Knoll E.	Łasin 55	158	M. Walich- nowy	Tgahrt F.	W. Walich- nowy 12
350	Łaszewo	maj.	Pruszcz 7	158	M. Walich- nowy	Tgahrt J.	W. Walich- nowy 13
262	Łąkorek	maj.	Łąkorz 2	158	M. Wyrem- by	dom.	Czerwińsk 17
286	Łebcz	dom.	Puck 9	178	Marusza	maj.	Grudziądz 27
286	Łebcz Dana	dom.	Łebcz 3	206	Matarnia	prob.	Kokoszki 11
448	Łebno	Rasmus	Szemud 2	178	Mazanki	Rozwadowski	Radzyn 24
142	Łęck Mały	Grünthal E.	Płońnica 2				
142	Łęck Wiel.	dom.	Płońnica 10				

Str.	Miejscowość	Właśc.	Telefon	Str.	Miejscowość	Właśc.	Telefon
178	Mędrzyce	Paul R.	Łasin 24	60	Najmowo	Ossowski S.	Brodnica 44
178	Mełno	Bieler E.	Mełno 15	448	Nanice	maj.	Wejherowo 279
80	Mgoszcz	Busse v. K.	Kornatowo 13	80	Napole	maj.	Trzebczyk 5
432	Mgowo	maj.	Wiewiórki 3	376	Narkowy	Heine A.	Tczew 68
352	Mieliwo	Zollenkopf	Nowe 35	142	Narzym	dom.	Działdowo 13
344	Mieścín	Szerle M.	Miłobądź 8	266	Nawra (Nowemiasto)	Graduszewski	Nowe- miasto 13
60	Mieszczkowo	Piński S.	Radoszki 3	266	"	Jeziorański J	" " 46
158	Międzyłęż	Dirsen J.	W. Walichnowy 7	266	"	Napiórkowski	" " 54
158	Międzyłęż	Kröhling M.	" " 5	396	Nawra (Toruń)	Szczaniecki J	Lubianka 5
60	Mileszewy	Sikorski J.	Konojady 3	304	Nichorz	Radtke E.	Sępólno 60
160	Milewko	dom.	Nowe 40	178	Nicwałd	Frobenius M.	Mełno 11
374	Miłobądź	Bielewski F.	Miłobądź 6	178	Nicwałd	Liedtke F.	Mełno 31
376	Miłobądź	Dom.	Miłobądź 3	178	Nicwałd	Maier E.	Mełno 12
376	Miłobądź	Kiepe E.	Miłobądź 2	242	Niedamowo	Schadow O.	Nowy Barkocin 5
376	Miłobądź	Knoph P.	Miłobądź 10	432	Niedźwiedz	Mieczkowski	Wąbrzeźno 33
376	Miłobądź	Landsberg F.	Miłobądź 13	432	Niedźwiedz	prob.	Wąbrze- źno 137
376	Miłobądź	Meller O.	Miłobądź 4	266	Nielbark	Żurulski M.	Nowemiasto 35
448	Miłoszewo	Brockhausen	Strzebcz	437	Nielub (Makswald)	Chyralecki J.	Wąbrzeźno 8
208	Mirachowo	nadl.	Mirachowo 2	434	Nielub	Matthes	Wąbrzeźno 23
328	Miradowo	Müller K.	Zblewo 1	80	Niemczyk	Witte R.	Kornatowo 4
396	Mirakowo	Działowski	Chełmża 36	352	Niem. Stwolno	Goertz G.	Sartawice 4
328	Mirotki	Górski J.	Skórcz 47	60	Niewierz	maj.	Małki 3
240	Mirowo	Hering P.	Godziszewo 10	352	Niewieścín	prob.	Pruszcz 18
432	Mlewiec	Koerner T.	Kowalewo 3	352	Niewieścín	Rasmus A.	Pruszcz 33
396	Młyniec	Józefczyk Z.	Lubicz 32	62	Nieżywieć	maj.	Nieżywieć 4
80	Młynsk	Priboth O.	Kornatowo 32	62	Nowawieś (Brod)	maj.	Jabłonowo 6
240	Modrowo	Modrow G.	Skarszewy 8	178	Nowawieś (Grudz.)	Hempelmann	Grudziądz 693
178	Mokre	Ziep G.	Grudziądz 676	180	Nowawieś (Grudz.)	Hintzler A.	Grudziądz 499
264	Montowo	Ossowski B.	Montowo 4	330	Nowawieś (Grudz.)	Hertzberg v. E.	Starogard 28
396	Morczyńny	Jankowski J.	Ostaszewo 11	434	Nowawieś (Starog.)	Prabucki W.	Golub 30
352	Morsk	maj.	Świecie 34	352	Nowawieś (Wąbrz.)	Nowe	Nowe 8
264	Mortęgi	Geiger	Lubawa 21	268	Nowe- miasto	prob-	Nowe- miasto 96
328	Morzyszczyn	Röhrig E.	Morzyszczyn 1				
264	Mroczenko	Cieszewski S.	Nowemiasto 63				
286	Mrzezino	dom.	Rekowo 1				
60	Mszano (Brod.)	dom.	Brodnica 104				
60	Mszano	prob.	Brodnica 88				
60	Mszano	Wawroski S.	Brodnica 87				
352	Mszano (Świecie)	dom.	Lniano 2				
142	Myśleńta	maj.	Gralewo 2				

Str.	Miejscowość	Właśc.	Telefon	Str.	Miejscowość	Właśc.	Telefon
330	Nowa-cerkiew	Balewski L.	Morzyszczyn 30	434	Orłowo	Ślaski J.	Kornatowo 15
330	Nowa-cerkiew	Hasse J.	Morzyszczyn 8	434	Orzechowo	Cyliński L.	Kowalewo 90
330	Nowa-cerkiew	Połom W.	Morzyszczyn 27	434	Orzechowo	Sojecki J.	Ryńsk 2
330	Nowa-cerkiew	Wojnowski F.	Morzyszczyn 20	306	Orzełek	Cykowski A.	Kamień 29
396	N. Chełmża	Marański S.	Chełmża 39	354	Osie	nadl.	Osie 38
180	N. Jankowice	Koerber N.	Łasin 21	354	Osiek	Goertz A.	Warlubie 17
450	N. Kęblowo	Greppert P.	Luzino 9	354	Osiek	Goertz E.	Warlubie 10
180	N. Młyn	Konrad A.	Jabłonowo 18	354	Osiek	Janz P.	Warlubie 29
180	N. Mosty	Plitt	Rogóźno 2	354	Osiek	Siewert J.	Warlubie 13
242	N. Polaszki	Engler A.	St. Kiszewa 14	180	Osówko	Wilhelm K.	Łasin 27
82	Nowydwór (Chełmno)	Witte G.	Kornatowo 17	396	Ostaszewo	Wegner K.	Ostaszewo 12
180	Nowydwór (Grudz.)	Jankowski I.	Radzyn 36	82	Ostro-mecko	Maj.	Fordon 1
266	Nowydwór (Nowe miasto)	Unrau J.	Nowydwór 1	116	Ostrowite (Chojnice)	Behnke F.	Silno 20
268	„	Wachowski T.	Nowe miasto 85	118	Ostrowite (Chojnice)	Berend A.	Silno 17
376	Nowydwór (Tczew)	maj.	Pelplin 63	118	Ostrowite (Chojnice)	Piwonka A.	Silno 15
116	Objezierze	dom.	Silno	160	Ostrowite (Gniew)	dom.	Czerwińsk 1
306	Obkas wyb	Senske J.	Kamień 23	268	Ostrowite (Nowe miasto)	maj.	Ostrowite 6
286	Obluże	Ficht	Chylonja 17	268	Ostrowite (Nowe miasto)	prob.	Ostrowite 6
288	Obluże	Thymian H.	Chylonja 6	268	Ostrowite (Nowe miasto)	prob.	Ostrowite 6
244	Obozno	maj.	Skarszewy 16	354	Ostrowite (Świecie)	Esden-Tempski Fr.	Lniano 5
416	Obrowo (wyb)	Janowitz R.	Kęsowo 7	210	Otomin	dom.	Żukowo 12
180	Okonin	Drozdowski J.	Mełno 23	180	Owczarki	Wege A.	Grudziądz 792
180	Okonin	Lipski W.	Mełno 19	210	Owczarnia	Winkelmann	Chwaszczyno 15
180	Okonin	Thimm H.	Mełno 10	332	Owidz	ltzenplitz v.	Starogard 25
396	Olek	leśn.	Lułkowo 6		Owieczkowo	maj.	Golub 15
306	Olszewka	Stockmann O.	Przepalkowo 1	244	Pałubin	Harthun O.	St. Kiszewa 11
268	Omule	Gałka F.	Lubawa 15	418	Pamiętowo	Thalwitzer R.	Dzożdżnica 2
62	Opalenica	Robiński M.	Brodnica 73	82	Paparzyn	Reichel K.	Gorzuchowo 7
180	Orle (Grudz.)	maj.	Mełno 3	398	Papowo Bisk.	dom.	Kornatowo 6
244	Orle (Kościerz.)	maj.	Liniewo 15	398	Papowo Tor.	dom.	Turzno 12
				398	Papowo Tor.	prob.	Ostaszewo 13

Str.	Miejscowość	Właśc.	Telefon	Str.	Miejscowość	Właśc.	Telefon
210	Parchowo	Fischer R.	Parchowo 1	142	Płońnica	Ołdakowski A	Płońnica 9
356	Parlin	maj.	Gruczno 3		(Sassoro- wo		
288	Parszkowo	Rützen v. K.	Starzyno 2	62	Płowęż	Gedert P.	Ostrowite 1
118	Pawłowo	dom.	Chojnice 30	62	Płowęż	prob.	Ostrowite 3
332	Pączewo	Laskowski	Skórcz 49	62	Płowężek	Roman	Jabłonowo 7
376	Pelplin	nadl.	Pelplin 79	82	Płutowo	maj.	Trzebczyk 13
376	Pelplin	maj.	Pelplin 77	436	Płużnica	prob.	Płużnica 2
	(Pólko			82	Pniewite	Gebauer H.	Kornatowo 45
450	Pętkowice	maj.	Wejherowo 222	82	Pniewite	Siudowska E.	Kornatowo 2
308	Peperzyn	Seehawer A.	Więcbork 61	290	Poczernino	dom.	Łebcz 1
210	Pępowo	Hoene O.	Żukowo 5	62	Podciborz	maj.	Lidzbark 89
160	Piaseczno	Raabe B.	Gniew 15	244	Pogódki	dom.	Pogódki 1
160	Piaseczne	Olszewski A.	Gniew 53	290	Pogorze	Dorsz F.	Chylonja 13
418	Piastoszyn	Büttner	Silno 18	182	Pokrzywno	Engelsburg J.	Melno 17
82	Piątkowo	Westphal H.	Gorzuchowo 1	356	Poledno	Wuthenau F.	Terespole 1
	(Chełmno			356	Pólko	maj.	Laskowice 14
434	Piątkowo	Potocka. M.	Kowalewo 7	356	Polski Ko- noyat	maj.	Terespole 2
	(Wąbrz.			290	Połczyno	Hannemann	Puck 43
62	Piecewo	Meysztowicz	Jabłonowo 11	376	Pomyje	Berger	Pelplin 92
450	Pieleszewo	dom.	Wejherowo 43	376	Pomyje	Eichholtz M.	Pelplin 41
288	Pierwo- szyno	Zech E.	Chylonja 4	376	Pomyje	Hasse J.	Pelplin 82
288	Pierwo- szyno	Krause	Chylonja 15	376	Pomyje	Krüger M.	Pelplin 8
288	Pierwo- szyno	Wilma J.	Chylonja 20	376	Pomyje	Mania K.	Pelplin 83
398	Pigrza	maj.	Lulkowo 1	376	Pomyje	Śliwiński J.	Pelplin 93
82	Pilewice	Klatt E.	Gorzuchowo 8	436	Pruskałaka	dom.	Kowalewo 30
332	Pisienica	dom.	Zblewo 17	144	Prusy	Robakowski	Ilowo 12
356	Piskarki	maj.	Laskowice 17	356	Przechowo	młyny i tartaki	Świecie 3 i 8
398	Piwnica	maj.	Lulkowo 4	398	Przečno	Dziewulski	Lubianka 8
450	Platenroda	Koch E.	Luzino 3	144	Przełek	R'emmer F.	Płońnica 8
182	Plemięta	Asfahl I.	Radzyn 32		Wielkie		
182	Plemięta	Paszota J.	Radzyn 8	310	Przepał- kowo	Rasmus W.	Przepałko- wo 7
182	Plemięta	Wardziński E	Radzyn 15	244	Przerębska huta	maj.	Skarszewy 10
182	Plemięta	Wiechmann	Radzyn 4	182	Prześła- wice	dom.	Łasin 23
398	Pluskowę- sy (Toruń	maj.	Chełmża 38	436	Przeszko- da	maj.	Lipnica 1
434	Pluskowę- sy (Wąbrz.	dom.	Kowalewo 16	212	Przodkowo	prob.	Przodkowo 7
434	Pluskowę- sy (Wąbrz.	prob.	Kowalewo 65	436	Przydwórz	dom.	Ryńsk 1
244	Płachty	Dekart	Liniewo 6	212	Przyjaźn	Kleist v. A.	Żukowo 8
356	Płochocin	dom.	Warlubie 5	358	Przysiersk	maj.	Terespele 6
310	Płosków	Rathke	Jastrzębiec 3	246	Puc	Hulewicz Dr.	Kościerzyna 8


Str.	Miejscowość	Właśc.	Telefon	Str.	Miejscowość	Właśc.	Telefon
94	Pusta Dąbrówka	dom.	Wrocki 3	184	Rogóźno Zamek	dom.	Rogóźno Zamek 1
82	Raciniewo	Sieg J.	Unisław 14	378	Rokitki	Liedtke W.	Tczew 128
120	Raclawki	Nahgel W.	Silno 6	332	Rokoszyn	dom.	Stańogard 47
270	Radomno	Nobakowska	Nowydwór 7	380	Ropuchy	dom.	Pelplin 1
376	Radostowo	dom.	Subkowy 1	380	Rościszewo	Mac. Lean H	Godziszewo 13
420	Radzim	Tolinjus Ł.	Kamień 6	358	Rowienica	Boening T.	Drzycim 14
332	Radziejewo	Grams A.	Zblewo 11	358	Różanna	Kamrowski T	Gruczno 14
182	Radzyn (Fijewo)	dom.	Radzyn 52	400	Różankowo	Klug Werner	Lulkowo 3
182	Radzyn (Szynwalizna)	Wojciak W.	Radzyn 21	82	Różnowo	Teschke H.	Kokocko 2
182	Radzyn (wybud)	Latoś S.	Radzyn 22	400	Rubinkowo	dom.	Toruń 509
182	Radzyn (Wymysłowo)	prob.	Radzyn 49	270	Ruda	Dołęga Le-wandowski	Białagóra 2
378	Rajkowy	Hillar F.	Pelplin 91	358	Rudki	Draheim W.	Topólno 14
378	Rajkowy	prob.	Subkowy 18	160	Rudno	Kiep M.	Pelplin 88
378	Rajkowy	Kull M.	Pelplin 38	160	Rudno	Robitsch W.	Pelplin 57
378	Rajkowy	Mania B.	Subkowy 26	160	Rudno	Strelke A.	Pelplin 21
378	Rajkowy	Mania S.	Subkowy 27	160	Rudno	Strelke R.	Pelplin 33
378	Rajkowy	Szoła A.	Subkowy 37	160	Rudno	Wiens J.	Pelplin 59
378	Rajkowy	Szoła F.	Pelplin 64	160	Rudno	dom.	Pelplin 14
378	Rajkowy (Józefowo)	dom.	Subkowy 23	380	Rukocin	Lehre W.	Rukocin 6
378	Rajkowy (Ornasowo)	dom.	Pelplin 29	380	Rukocin	Neubauer F.	Rukocin 5
160	Rakowiec	dom.	Opalenie 13	358	Rulewo	maj.	Warlubie 18
270	Rakowice	Sikorski W.	Białagóra 4	272	Rumienica	Graduszewski	Szczepankowo 2
332	Rąbark	Czarnowski J.	Pelplin 76	144	Rutkowice	Beyer W.	Płońnica 6
450	Redłowo	dom.	Gdynia 9	84	Rybień	dom.	Chełmno 27
290	Rekowo	Mahnke P.	Rekowo 3	162	Rynkówka	Plehn v. J.	Czerwink 14
450	Robakowo	Bertrand W.	Luzino 15	184	Rywałd	Wolf K.	Boguszewo 8
270	Rodzone	maj.	Lubawa 48	184	Rządź	dom.	Grudziądz 186
310	Rogalin	Foedisch G.	Jastrzębiec 1	334	Rzeżęcín	Bieliński J.	Morzeszczyn 28
400	Rogówko	Adamczyk W.	Turzno 13	334	Rzeżęcín	Nagórski B.	Morzeszczyn 9
400	Rogówko	Broese E.	Turzno 32	334	Rzeżęcín	Wygocki M.	Morzeszczyn 23
182	Rogóźno (Wieś)	Guziński J.	Rogóźno Zamek 11	334	Rzeżęcín	Ziółkowski A.	Morzeszczyn 15
182	Rogóźno (Wieś)	Krzyżanowski	Rogóźno Zamek 4	400	Rzęczkowo	Hude F.	Rzęczkowo 6
184	Rogóźno	Paczkowski T	Rogóźno 5	400	Rzęczkowo	Raciniewski	Rzęczkowo 7
				292	Rzucewo	Below v. G.	Puck 3

Str.	Miejscowość	Właśc.	Telefon	St.	Miejscowość	Właśc.	Telefon
184	Sadowo	prob.	Grudziądz 237	186	Ślup (wieś)	Giese O.	Boguszewo 4
184	Salno	Osmann W.	Mełno 2	186	Ślup	Hollatz J.	Świecie (Gr.) 9
64	Samin	Malinowski D.	Radoszki 12	186	Ślup	Prietz H.	Boguszewo 15
64	Samin	Napierski A.	Radoszki 1	162	Smarzewo	Kries v. Z.	Czerwińsk 9 21
272	Samplawa	dom.	Lubawa 32	162	Smętowo	dom.	Czerwińsk 1
272	Samplawa	prob.	Lubawa 1	162	Smętówko	Ziehm A.	Czerwińsk 2
84	Sarnowo	prob.	Gorzuchowo 2	452	Śmiecho- wo	maj.	Wejhero- wo 280
358	Sartawice	Schwerin hr.	Sartawice 2	312	Śmiłowo	Seehawer	Więcbork 81
310	Sepólno (Nowo- dwórska)	prob.	Sepólno 39	334	Smolağ	dom.	Bobowo 6
358	Serock	Golnik	Serock 1	402	Smołno	Rübner	Toruń 83
358	Serock	Golnik W.	Serock 5	248	Sobącz	Esden- Tempski J.	N. Barkocin 6
420	Siciny	Wübbe H.	Kęsowo 8	186	Sobotka	Pawlitz K.	Rogoźno 10
312	Siedlisko	Przybyła F.	Sepólno 47	452	Sopieżyńc	maj.	Wejherowo 253
360	Siemkowo	Berg H.	Lniano 17	84	Sosnówka (Chelmno)	Bartel	Podwiesk 1
400	Siemoń	prob.	Lubianka 18	436	Sosnówka (Wąbrz.)	Gaebel R.	Wąbrze- żno 159
360	Sierosła- wek	Karasiewicz T.	Drzycim 2	334	Spęgawsk	Paleskev. bar.	Starogard 239
214	Sikorzyn	dom.	Stężycza 6	360	Splawie	Bohm R.	Osie 24
122	Silno	Piórek W. Dr.	Silno 11	436	Srebrniki	Tempski F.	Kowalewo 83
436	Sitno (Wą- brzeżno)	dom.	Wąbrzeżno 83	436	Srebrniki	Wojcie- chowski	Kowalewo 48
312	Skarpa	Prądzyński Ł.	Sepólno 55	84	Stablewice	maj.	Unisław 8
402	Skąpe	Friedrich J.	Chelmża 150	360	Stanisławie (Świecie)	Blümel A.	Bukowiec 12
402	Skąpe	Grimm J.	Chelmża 157	380	Stanisławie (Tczew)	Link G.	Tczew 78
402	Skąpe	Müller J.	Chelmża 11	162	Stara Jania	maj.	Czerwińsk 3
400	Skarszewo	Niehoff M.	Laskowice 11	186	Stara Roda	dom.	Boguszewo 14
360	Skępsk	Klimek W.	Golub 39	248	Stare Po- laszki	maj.	St. Kiszewa 5
436	Skępsk	Pniewski F.	Golub 9	334	Starogard (Herma- nowo)	Würtz	Starogard 41
436	Skępsk	Szuch S.	Golub 41	186	Stary fol- wark	Felske M.	Mełno 26
402	Skłudzewo	Strehlau R.	Rzęczkowo 10	186	Stary fol- wark	Stoyke J.	Mełno 33
334	Skórcz	Raduński A.	Skórcz 35	336	Starylas	Radomski St.	Starogard 250
314	Skrzesze- wo	Sychowska	Żukowo 10	162	St. Mię- dzyleż	Dirksen K.	Walichnowy 6
248	Skrzy- dłowko	dom.	Liniewo 4	248	St. Wiec	maj.	Liniewo 9
184	Skurgwy	dom.	Rogóźno Zamek 8	436	St. Zielen	Waligórski J.	Kowalewo 25
214	Sławki	maj.	Hopowo 9				
402	Sławkowo	Kriess v. E.	Ostaszewo 1				
292	Sławu- tówko	Below v.	Puck 10				
402	Słomowo	Tilk R.	Lubianka 3				
436	Słuchaj	Mennike	Golub 12				

Str.	Miejscowość	Właśc.	Telefon	Str.	Miejscowość	Właśc.	Telefon
294	Starzyński-Dwór	Grass v. B.	Starzyno 7	272	Szczepankowo	Orłowius E.	Szczepankowo 1
402	Staw	Gierszewski	Kornatowo 50	188	Szembruk	Kowalkowski	Wydrzno 8
402	Staw	Sarnecki F.	Kornatowo 38	186	Szembruk	prob.	Wydrzno 7
248	Stawiska	Böttner J.	Kościerzyna ²⁹	402	Szerokie	maj.	Pędzewo 1
360	Stążki	dom.	Pruszcz 5	84	Szerokopas	dom.	Dźwierzno 12
294	Stefanowo	Penner H.	Chylonja 11	438	Szewa	Górski A.	Kowalewo 2
84	Stolno	maj.	Chełmno 48	362	Szewno	Mende O.	Bukowiec 6
84	Storlus	Strübing O.	Chełmno 56	362	Szewienek	Busch E.	Świekatowo 2
272	Straszewy	maj.	Kielpiny 1	188	Szonowo	dom.	Łasin 19
272	Studa	maj.	Jamielnik 4.	382	Szpegawa	maj.	Tczew 177
380	Subkowy	dom.	Subkowy 6	162	Szprudowo	Kraska E.	Gniew 90
380	Subkowy	Kleina E.	Subkowy 2	162	Szprudowo	Piotrowski J.	Gniew 89
380	Subkowy	Murawski L.	Subkowy 38	66	Szramowo	maj.	Pokrzydowo 8
380	Subkowy	Müller	Subkowy 33	362	Szukaj	Korthals O.	Serock 3
380	Subkowy	Uhlmann O.	Subkowy 5	188	Szumitowo	dom.	Mełno 9
380	Subkowy	prob.	Subkowy 31	272	Szwarcynowo	Majewski J.	Szwarcynowo 3
380	Subkowy	Roloff K.	Subkowy 3	272	Szwarcynowo	prob.	Szwarcynowo 4
380	Subkowy	Thiel M.	Subkowy 30	438	Szychowo	Heyne M.	Kowalewo 5
380	Subkowy	dom.	Subkowy 17	84	Szymbor-no	Kauffmann	Trzebczyk 16
312	Suchorączek	Kunkel O.	Więcbork 27	274	Taborowizna	maj.	Nowemiasto 58
582	Suchostrzygi	Goertz E.	Tczew 61	190	Tarpno	dom.	Grudziądz 853
382	Suchostrzygi	Pączkowski	Tczew 212	362	Taszewo	dom.	Laskowice 6
294	Suchy-Dwór	Leinweber E.	Chylonja 2	382	Tczew	Ems Kurt	Tczew 200
336	Sucumin	Albrecht M.	Starogard 55	382	Tczew	Grosskopf J.	Tczew 105
294	Sulice	maj.	Krokowa 1	382	Tczew	maj.	Tczew 262
360	Sulnowo	dom.	Świecie 2	382	Tczew (Śliwiny)		
216	Sulęczyn	nadleśn.	Sulęczyn 9	382	Tczew(Górki)	Preuss E.	Tczew 22 i 143
188	Świecie	Goertz	Świecie 4	382	Tczewskie-Pole	dom.	Tczew 170
190	„ „	Wolmann K.	Świecie 5	452	Tępcz	Unruh bar.	Wyczecino 1
360	Świecie	Różycki K.	Świecie 76	404	Toruń	nadleśn.	Toruń 172
294	Śwecino	Till R.	Krokowa 9	245	Trzcín	Filipowski A.	Mroczo 4
294	Śwecino	Zydowitz	Krokowa 7	438	Trzcianek	maj.	Wąbrzeźno 2
190	Świerkocin	Nickel P.	Grudziądz 197	86	Trzebcz	maj.	Trzebczyk 11
188	Święte	Friese O.	Łasin 12	86	Trzebczyk	dom.	Trzebczyk 4
84	Świętosław	dom.	Dźwierzno 4	422	Tuchółka	Germann O.	Kęsowo 4
452	Sychowo	Gniot B.	Luzino 5				
314	Sypniewo	Wilkens v.H.	Sypniewo 1				
186	Szczepanki	Kuca J.	Łasin 49				

Str.	Miejscowość	Właśc.	Telefon	Str.	Miejscowość	Właśc.	Telefon
146	Tuczki	Kapsa St.	Grelewo 10	364	Wiąg	Finger M.	Świecie 112
146	Turza Mała	Oehlrich A.	Płońnica 1	86	Wichorze	Loga v. E.	Chełmno 60
190	Turznice	dom.	Wiewiórki 11	190	Widlice	maj.	Łasin 11
404	Turzno	maj.	Turzno 29	336	Wielbran-	Fankidejski	Skórcz 16
274	Tuszewo	dom.	Montowo 1		dowo		
274	Tylice (No-	Graduszewski	Nowemias-	336	Wielbran-	Glaza C.	Skórcz 36
	wemiasto)		to 78		dowo		
404	Tylice (To-	Buczkowski	Ostaszewo 4	336	Wielbran-	Ostrowski J.	Skórcz 56
	ruń)				dowo		
274	Tyliczki	Czerepiński B	Nowemias-	86	Wieldziądz	maj.	Wiewiórki 6
			to 64	128	Wiele	Miloch A.	Wiele 8
294	Tyłowo	Frieböse E.	Domatówko 3	128	Wiele	prob.	Wiele 3
162	Tymawa	Binerowski B.	Gniew 84	382	Wielgłowy	Schoeler v. F.	Subkowy 16
162	Tymawa	prob.	Gniew 57	438	Wielkałąka	maj.	Turzno 2
86	Tytlewo	Rassow W.	Kornatowo 8	128	W. Chełmy	Sikorski S.	Brusy 1
362	Udzierz	maj.	Przewodnik 3	164	W. Garc	Hacker E.	Pelplin 61
86	Unisław	dom.	Unisław 4	164	W. Garc	Möeller E.	Pelplin 60
452	Ustarbowo	maj.	Wejherowo	164	W. Garc	Nau J.	Pelplin 46
			227	164	W. Garc	prob.	Pelplin 49
86	Wabcz	Ślaski W.	Kornatowo 11	164	W. Grono-	Bonus F.	
382	Waćmierz	Kries v. G.	Swarożyn 2		wo		Gniew 69
314	Wałdówko	Krieger H.	Przepańko	164	W. Grono-	Richter M.	Gniew 55
			wo 2		wo		
438	Wałyecz	Dąbski A.	Wąbrzeźno 67	164	W. Grono-	Unkrieg W.	Gniew 64
66	Wapno	maj.	Brodnica 244		wo		
276	Wardęgo-	maj.	Ostrowite 4	252	W. Klińcz	Pończyński T.	N. Barkocin 13
	wo			190	W. Lniska	maj.	Grudziądz 262
362	Warlubie	Majewski F.	Warlubie 22	364	W. Lubień	Bartel H.	Grudziądz 604
404	Warszewi-	Hulewiczowa	Chełmża 70	364	W. Lubień	Bartel O.	Grudziądz 522
	ce			364	W. Lubień	prob.	Grudziądz 652
454	Warszko-	Blatt E.	Domatówko 1	438	W. Rado-	prob.	Lipnica 10
	wo				wiska		
220	Warzenko	Hewelke M.	Chwaszczy-	382	W. Słońca	Trzęsiek J.	Subkowy 20
			no 2	190	W. Tymawa	Pieschel E.	Łasin 47
296	Wejherowo	nadleśn.	Wejhero-	164	W. Walich-	Dirksen E.	W. Walich- 4
			wo 552		nowy		nowy
45	Wejherowo	Keyserlink hr.	Wejhero-	164	W. Walich-	Geschke A.	W. Walich-
	Zamek		wo 290		nowy		nowy 15
422	Wełpin	Bartz Dr.	Byśław 1	164	W. Walich-	Goertz A.	W. Walich-
362	Wery	Ehlert	Drzycim 1		nowy		nowy 1
146	Wesołowo	maj.	Gralewo 8	164	W. Walich-	Wiens E.	W. Walich-
382	Wędkowy	Paleske v. E.	Swarożyn 8		nowy		nowy 8
190	Węgrowo	Temme E.	Grudziądz 106	164	W. Walich-	Wiebe O.	W. Walich-
	Polskie				nowy		nowy 11
364	Wiąg	Böhmfedt H.	Świecie 130	86	Wierzbowo	Brandes F.	Kornatowo 9

Str.	Miejscowość	Właśc.	Telefon	Str.	Miejscowość	Właśc.	Telefon
422	Wieszczyc	Wehr W.	Kesewo 2	88	Zakrzewo	maj.	Chełmno 165
110	Wiktorowo	maj.	Radzyn 3.		(Chełmno		
404	Witkowo	dom.	Chełmża 57	192	Zakrzewo	Hennig v. H.	Melno 16
457	Witomino	dom.	Mały Kack 8		(Grudz.		
316	Witunia	Schweitzer B.	Więcbork 77	316	Zalesie	Busse A.	Drożdżeni- ca 1
66	Wlesk	Różycki S.	Lidzbark 7		(Sępólno		
382	Wola	Płocienika J.	Pelplin 39	406	Zalesie	maj.	Chełmża 60
336	Wolental	H. Horstmann	Skórcz 9		(Toruń		
276	Wólka	Smorowski T.	Jamielnik 1	130	Zamarte	maj.	Ogorzeliны 1
276	Wonno	Żuralski Z.	Jamielnik 7				
88	Wrocławki	maj.	Kornatowo 5	252	Zamek Ki- szewski	maj.	Stara Kisz- wa 4
438	Wronie	maj.	Wąbrzeźno 4	454	Zamostne	maj.	Zamostne 2
404	Wybcz	Parpart v. E.	Lubianka 2	438	Zaskocz	dom.	Wąbrzeźno 53
220	Wycze- chowo	dom.	Hopowo 2	438	Zawada	Bryks W.	Lipnica 4
192	Wydrzno	dom.	Wydrzno 2	192	Zawda	dom.	Łasin 54
66	Wymokłe	maj.	Małki 5	132	Zbeniny	Chrzanowski	Chojnice 284
166	Wyreby	dom.	Czerwińsk 11	316	Zboże	Wiedenhöft B	Więcbork 19
338	Wysoka	Błęński K.	Bobowo 18	296	Zdrada	Baniecki T.	Puck 40
	(Starogard			338	Zduny	maj.	Swarożyn 4
338	Wysoka	Piński B.	Bobowo 13	88	Zegarto- wice	maj.	Trzebczyk 12
	(Starogard			192	Zelnowo	Czerwiński A.	Radzyn 53
422	Wysoka	Połczyński	Silno 2	192	Zelnowo	Rosenfeld A.	Radzyn 64
	(Tuchola	Janta		192	Zelnowo	Schutz F.	Radzyn 55
454	Wysoka	dom.	Chwaszczy- no 4	252	Zielenin	dom. N.	N. Barkocin 4
	(Wejhero- wo			192	Zielona Gó- ra (Grudz.	Żakowski B.	Radzyn 17
454	Wyszecino	maj.	Luzino 18	338	Zielona Gó- ra (Starog.	dom.	Lubichowo 4
406	Wytřebowice	Wegner K.	Ostaszewo 6	278	Złotowo	prob.	Lubawa 60
364	Zabudow- nia Zawada	Knospel E.	Nowe 41	148	Żabiny	Halig Z.	Gralewo 15
366	Zajączko- wo (Grudz.	Jahnke W.	Grudziądz 465	132	Żabno	Rożek J.	Brusy 2
366	Zajączko- wo	Müller Fr.	Grudziądz 504	338	Żabno	Duwe G.	Starogard 263
	(Tczew			424	Żalno	Billich P.	Tuchola 44
384	Zajączko- wo (Tczew	maj.	Tczew 256	296	Żarnowiec	dom.	Krokowa 3
406	Zakrzewko	Czarliński A.	Ostaszewo 5	68	Żmijewo	Hewelke G.	Brodnica 66
88	Zakrzewo	Strobel A.	Chełmno 194	222	Żukowo	Labudda E.	Żukowo 24
	(Chełmno)			88	Żygląd	maj.	Trzebczyk 19



Alfabetyczny spis nazwisk właścicieli.

	str.		str.
A.			
Abraham Wilhelm	315	Bannach Jan	229
Abramowska Gertruda	57	Banasch Wilhelm	137
Adamczyk Jan	111	Baran Ernst	143
Adamczyk Władysław	401	Baran Hermann	137
Adolf Herman	347	Baranowski Aloyzy	447
Albrechtswerke Tow. Akc.	185	Baranowski August	447
Albrecht Meta	337	Barenbruch Jan	201
Alvensleben Schönborn v. 187-191-439		Barganowski Jan	371
" Adolf	75	Barnbeck Ernst	159
" Albrecht	75-389	Bartel Henryk	365
" Joachim	83 277	Bartel Heinrich	351
" Marie	63	Bartel Hermann	87
" Rudolf	83-391	Bartel Jan	85
Anandt Ernst	101	Bartel Otto	365
Anders Otto	197	Bartkowski Jan	259-269
Andraudt de Langeron	453	Bartkowski Władysław	69
Angryk August	257	Bartsch Emil	227
Ankowski Leonard	271	Bartsch Herbert	243
Anspach Erich	153	Bartz R.	95
Arendt Willi	375	" Dr. Jan	423
Arens Emma	355	Barzykowski Jan	265
Arndt Waldemar	371	Baske Walter	243
Asfahl Ida	183	Baumann Artur	193
Aswald Oskar	391	Baumgart Stanisław	413
Auka Emil	227	Baumgart Leon	77
B.			
Bäcker Wilhelm	79	Baumgart Konrad	351
Baetge Willi	191	Bayer Walter	145-147
Baetke	173	Becker August	451
Bagiński Władysław	259	Becker Otto	451
Balewski Leon	351	Behnke Franz	117
Balcerowicz Izydor	55	Behnke Józef	117
Baniecki Teofil	287-297	Behnke Leo	119
Bank Ludowy	203	Behrendt Franciszek	263
Banna Jakób	271	" Andreas	119
		" Jan	103
		" Juljan	415
		" Artur	193
		" Klara	419

Behrendt Michał	125	Bieszk Józef	285
„ Paweł	423	Bigalke Erhard	309
Belau Fryderyk	343	„ Emil	315
Below v. Gustaw	293	„ Gottlieb	309
Belz August	117	„ Robert	305
Benk Dawid	365	Bigott Juljusz	291
Bentheim-Teklenburg		„ Józef	289
książę Adolf	73-75-85-89	Billich Paul	425
Berendt Artur	197	Binerowski Bruno	163
„ Józef	301	Bischoff Małgorzata	77
Berg Gustaw	353	Bitzner Maks	171
„ Heinrich	361	Blandowski Anastazy	247
Berger Engelbert	377	Blatt Emil	455
Bergier Jan	241	Blaschke Bruno	291
Bergholz Herman	137	Błaszowski Dyonyzy	211
Berlin Ferdinand	241-249	„ Stanisław	241
Berndt Marja	309	Bleck August	125
Bernhard Jakób	435	„ Heinrich	315
Bertrand Władysław	451	„ Johann	305
Besser August	175	Blenkh Samuel	345
Bethke August	303	Blenkle Reinhold	343
„ Emil	313	Błędzki Ignacy	333
„ Wojciech	305	Błoch Bernard	305
„ Władysław	95	„ Józef	309
Bettinger Jan	239	„ Tadeusz	65
Beyer Hermann	451	Block Herbert	345
Beyger Józef	429	„ Józef	201
Beyrich Ernst	103	„ Maks	179
Białk Andrzej	295	„ Walli	361
„ Stanisław	383	Blum Zelma	391
Biastock Wojciech	227	Blumberg Adolf	153
Bielawa Alojzy	217	Blücher v. Hans	269
„ Józef	111	Blümel Albin	361
Bielawski Augustyn	199	Błochowiak Józef	75
Bielecki Franciszek	375	Błońska Franciszka	339
Bielfeld Adalbert	229	Bobber Marta	293
„ Adolf	373	Boddien v. Gottlieb	139
Bieler v., Eugen	177	„ v.	145
„ Emil	179	Boelke Ernest	197-221
„ Wilhelm	175	„ Henryk	81
Bieliński Jan	335-413	Boehlke Maks	207
Bienkowski Adalbert	83	„ Siegfried	443
Bieńkowski Franciszek	57	Boening Tadeusz	359
Bierfreund Hermann	267	Boers Henryk	277
Bieske Robert	433	Bogdański Tadeusz	143-147
		Bohm Rudolf	361

Böhmfeldt Hans	365	Bremer Richard	89
Böhlke Joanna	239	Breza Jan	233
„ Paweł	235	„ Piotr	233, 253
Bojanowski Teofil	205	Brill Michał	125
Bölke Emil	401	„ August	125
„ Ernest	197	Bruckmann Jerzy	213
Bollin Alojzy	287	Brockhausen v., Georg	449
Boldt Hermann	83	Brodenfeld Selma	347
„ Johann	351	Broese Erich	401
„ Maks	51	Broesel Willi	191
„ Feliks	303	Bromund Heinrich	315
„ Wincenty	321	Bronk Leon	211
Bomke Friedrich	185	„ Rudolf	199
Bonus Fryderyk	165	Broschk Katarzyna	145
„ Kurt	159	Brück Richard	159
Bonin Bernard	239	Bruski Aleksander	117
Bordel Wilhelm	293	„ Antoni	109
Borecki Kazimierz	203	„ Franciszek	125
Borgmann Antoni	447	„ Jan	121, 245
Borhardt Emil	317	„ Józef	109
Borkowska Walerja	81	„ Mieczysław	117
Borucki Jan	355	Bryks Władysław	439
Borzychowski Wawrzyniec	125	Brzeska Robert	203
Borzyszkowska Cyczylja	105	Brzeski Jan	215
Borzyszkowski Alojzy	209	Brzeziński Jan	121, 337
„ Antoni	209, 413	Brzoskowski August	237
„ Franciszek	107, 247	Brzozowski Władysław	277
„ Jan	105	Bublitz Berta	317
„ Paweł	249	Buchacker Hermann	51
„ Marcin	111	Buchholz Gustaw	101
Bothe v. Benno	315	„ Józef	417
Böttcher August	311	„ Ludwik	413
Böttger i Jewelowski	249	„ Stanisław	413
Böttner Jan	249	Buczowski Florjan	81
Bocquet Aleksander	53	„ Szczepan	405
Bracka Jan	315	Budnik Augustym	289
Bracke Bernard	311	Bulau Reinhold	227
Brandenburger Rudolf	303	Bulczak Walerjan	205
Brandes Fritz	87	Bulicz Ignacy	75
Brandt Ernst	141	Bünger August	101
Bratz Paweł	301	„ Jan	97
Brauer Jan	125	Burandt August	101
„ Józef	93	„ Jan	203, 235
Braun Alfred	259	Burchardt Jan	73
Brefka Fr.	133	Burdick Bernard	301
Brejski Jan	333	Burnicki Józef	143

Busch Ernst	363
„ Karol	291
Busse August	317
„ Emil	307
„ Hans	81
Bussgahn Károl	95
Büttner Reinhold	419
Butzlaff Michał	113
Butzmann Ferdynand	75
Bykowski Franciszek	307

C.

Carnap v. Ottokar	197
Carsten Roman	347
Caspari Maksymiljan	417
Ceynowa Antoni	293
Chak Gustav	263
Chełkowski Bernard	329
Chilewski Bonifacy	203
„ Jan	65
Chmara Stefan	419
Chmielecki Bronisław	371
„ Józef	339
Chmielewski Aleksander	177
„ Juljan	153
„	361
Chodziński Franciszek	439
Chójka Józef	289
Chojnowski Bart.	51
Chomse Otto	181
Chrabkowski Jan	101
Chrapkowska Dominika	251
Chrzanowski Józef	133
Chylarecki Zygmunt	435
Chylewski Ignacy	421
„ Józef	413
Cichocki Kazimierz	431
„ Władysław	73
Cichorz Józef	223
Cichowska Anna	263
Ciechowski Feliks	173
Ciepliński Tomasz	243
Cieśla Hulda	137
Cieślik Franciszek	315
Ciesielska Marja spadk.	375

Cieszewski Stanisław	265
Cieszyński Adam	201
„ Józef	259
Cisewski Maksymiljan	101
Ciundziewicki Michał	443
Ciszke Fryderyk	197
Ciżewski Teodor	273
Ciżmowska Juljanna	411
Ciżmowski Józef	413
Claassen Bruno	371
Clauss Emil	345
Cleinow Paul	341
Conrad v. Adalbert	153
„ v. Herbert	157
Cuno Feliks	337
Cybula Franciszek	203
Cyckowski Ambroży	307
„ Paweł	305
Cyliński Leon	435
Czaja Józef	217
Czajkowski Józef	193, 401
Czapiewski Franciszek	117
„ Jan	117
„ Maks.	103
„ Teofil	127
Czapp Jan	287
Czarliński Adam	407, 435
„ Wincenty	389
Czarniecki Wacław	61
Czarnowski Feliks	155
„ Franciszek	131, 153
„ Jan	333
„ Leon	327
Czarski Heinrich	345
Czech Friedrich i Otto	209
Czerepiński Bronisław	275
Czerwiński Albin	193
Czubek Michał	361
Czwella Gottlieb	137
„ Kristian	139
Czyrzan Franciszek	211

D.

Dąbek Jan	239
Dąhrowski	123

Dąbrowski Jan	259, 275	Dłużewski Franciszek	163
„ Konstanty	63	Dobbek Józef	245
„ Stefan	455	Dobek Karolina	109
„ Teofil	197	Dobke Antoni	291
Dąbmski Aleksander	439	Dobslaff Fryderyk	389
Dąbmska Kazimiera	273	„ Otto	67
Dąbmski Ludwik	257	Doga Robert	95
Dahlke Dawid	305, 307	Döhring Emma	227
Dahlweid Jadwiga	227	„ Maks	345
Dalecki Franciszek	239, 249	Dolny Józef	109
Dalkowski Karol	149	Domachowski Bolesław	359
Dallek Marcin	113	„ Ludwik	345
Damaros v. Laura	329	„ Maksymiljan	163
Daszkowski Bernard	245	Domański Tadeusz	347
„ Franciszek	247	Dommes Werner Wilhelm	73
„ Stanisław	233	Dominiczak Józef	53
„ Teofil	231	Domke Waldemar	403
Daust Waldemar	415	Domżałski Adam	267
Dawidowski August	203	Donimirska Zofja	75
Deffke Ewald	391	Donimirski Bolesław	173
Deja Marjanna	419	„ Jan	397
Deckart Albert	245	Doogs Hermann	93
Dembek Franciszek	185	Dopsloff Fryderyk	405
Dembicka Juljanna	265	Dorawa Teofil	111
Dera Jan	217	Dorau Wilhelm	79
Derebecki Leon	429	Dorsch Augustyn	285
Derda Jan	127	Dorsz Feliks	291
Dettloff Ksawer	287, 289	„ Walentyn	231
Dettmering Wiktor	347	Drabandt Gustaw	285
Deuble Wilhelm	349	Draeger Edward	207
Dewitz v., Ilse	241	„ Helena	231
Dickmann Gustaw	313	Draheim Józef	207
Diebig Georg	153	„ Władysław	359
Diekau Wilhelm	431	Draszewski Michał	275
Diener F.	67	„ Teofil	275
Dirks Ulrich	103	Drawert Paweł	73
„ Maksymiljan	421	Drążkowski Jan	95, 127
Dirksen Erich	165	Drewek Franciszek	123
„ Eduard	321	„ Leo	103
„ Ferdinand	159	Drews Hermann	239
„ Johann	159	„ Jan	269
„ Konrad	163	„ Robert	229
„ Otto	161	Dropiewski August	145
Dirlam Helene	335	Drozdowski Juljan	181
Dittrich Paweł	305	Druszkowski R.	121
Długosiński Wilhelm	147	Drywa Jan	323

Gliszczyński Teodor	114
Gliwa Helena	115
Gładych Łucjan	433
Głaza Czesław	337
„ Marjan	321
Głodny Jan	339
Głodowski Jan	59
Głowienke Augustyn	285
Głowiński Robert	207
Główczewski Bronisław	105
„ Ignacy	219
„ Jan	105, 113, 119
„ Wawrzyniec	221
„ Wincenty	111
Głuszek Jan	65
Gmina kościeln. Barkocinek	227
„ „ Barłożno	321
„ „ Białuty	137
„ „ Blumfeld	93
„ „ Błędowo	73
„ „ Bobrowo	51
„ „ Boleszyn	51
„ „ Boluminek	73
„ „ Borzyszkowo	95
„ „ Brodnica n. Drw.	59
„ „ „ Kartuzy	199
„ „ Brusy	95
„ „ Burkart	137
„ „ Bysław	411
„ „ Bzowo	343
„ „ Cekcyn	413
„ „ Chelmoniec	429
„ „ Chmielno	199
„ „ Chojnice	97
„ „ Chwaszczywo	443
„ „ Czarnowo	389
„ „ Czarnylas	323
„ „ Czersk	99
„ „ Dąbrówka	173, 323
„ „ Dębowałaka	429
„ „ Drzycim	345
„ „ Dzierżążno	153
„ „ Dzwierzno	391
„ „ Gapa	431
„ „ Garc	165
„ „ Garczyn	229

Gmina kościeln. Gniew	153, 155
„ „ Godziszewo	373
„ „ Golub	433
„ „ Goręczyn	201
„ „ Gorzędziej	373
„ „ Góra	445
„ „ Gostkowo	391
„ „ Gostoczyn	413
„ „ Grabowo	231, 259, 325
„ „ Grążawy	55
„ „ Grodziczno	259
„ „ Gruczno	347
„ „ Grudziądz	177, 185
„ „ Gruta	175
„ „ Gubiny	175
„ „ Grzybno	77
„ „ Grzywna	393
„ „ Jabłowo	325
„ „ Jankowice	175
„ „ Jastrzębie	57
„ „ Jeleńcz	415
„ „ Kamień	303
„ „ Kaszczorek	393
„ „ Kazanica	259
„ „ Kielbasin	395
„ „ Kiełpiny	261
„ „ Kijewo	77
„ „ Kleszczewo	235
„ „ Klonówka	327
„ „ Kobyle	235
„ „ Kokoszkowy	327
„ „ Konarzyny	105
„ „ Korne	237
„ „ Kośc. Jania	157
„ „ Kościerzyna	237
„ „ Król. Nowawies	431
„ „ Kruszyny	59
„ „ Kuligi	59
„ „ Kurkocin	433
„ „ Kurzętnik	261
„ „ Lalkowy	157
„ „ Lembarg	59
„ „ Lešno	107
„ „ Lichnowy	109
„ „ Lidzbark	61

Gmina kościeln.	Lignowy	157
"	"	Linowo 177
"	"	Lipinki 263
"	"	Lipusz 239
"	"	Lisewo 81
"	"	Lisnowo 177
"	"	Lubawa 263
"	"	Lubcza 303
"	"	Lubiewo 349
"	"	Lubiszewo 375
"	"	Ludowice 433
"	"	Lutowo 305
"	"	Luzino 449
"	"	Łasin 177
"	"	Łąkorz 263
"	"	Łążyn 395
"	"	Łebcz 287
"	"	Łęck Wielki 143
"	"	Łęg 113
"	"	Łobdowo 433
"	"	Łopatki
"	"	Polskie 177
"	"	Matarnia 207
"	"	Mikołajki 265
"	"	Miłobądz 377
"	"	Mokre 179
"	"	Mroczo 265
"	"	Mszano 61
"	"	Mściszewice 209
"	"	Narzym 143
"	"	Niedamowo 241
"	"	Niedzwiedź 433
"	"	Niemieckie
"	"	Brzozie 267
"	"	Niewieścín 353
"	"	Nowa
"	"	Cerkiew 117, 331
"	"	Nowe 353
"	"	Nowemiasto 269
"	"	Obkas 307
"	"	Okonin 181
"	"	Oksywie 289
"	"	Orzechowo 435
"	"	Osie 355
"	"	Ostrowite 119, 269

Gmina kościeln.	Papowo	
"	"	Biskupie 399
"	"	Parchowo 211
"	"	Pączewo 333
"	"	Piaseczno 161
"	"	Pieniążkowo 161
"	"	Pinczyn 333
"	"	Pluskowęsy 435
"	"	Płochocin 357
"	"	Płońnica 145
"	"	Płowęż 63
"	"	Płużnica 437
"	"	Pogódki 245
"	"	Łąkie 357
"	"	Prątnica 269
"	"	Przeczo 399
"	"	Przodkowo 213
"	"	Przyjaźń 213
"	"	Puck 291
"	"	Raciąż 421
"	"	Radomno 271
"	"	Radzyn 183
"	"	Rajkowy 379
"	"	Rogóźno 185
"	"	Rozental 271
"	"	Rumian 271
"	"	Rumja 453
"	"	Ryńsk 437
"	"	Rywałd 171, 185
"	"	Samplawa 273
"	"	Sarnowo 85
"	"	Serock 359
"	"	Sępólno 311
"	"	Sierakowice 215
"	"	Silno 123
"	"	Skarlin 273
"	"	Skarszewy 247
"	"	Skórcz 335
"	"	Słończ 85
"	"	Słup 187
"	"	Stara
"	"	Kiszewa 249
"	"	Starogard 331, 335
"	"	St. Polaszki 249

Gmina kościeln.	Stężyca szl.	219	Gmina kościeln.	Zblewo	339
"	"	Sternowo 125	"	"	Zieleń 439
"	"	Strzecz 453	"	"	Złotowo 279
"	"	Subkowy 381	"	"	Zwiniarz 279
"	"	Sulęczyn 217	"	"	Żmijewo 69
"	"	Sumin 217	"	"	Żukowo 223
"	"	Sypniewo 315	Gmina wiejska	Bobrowo	51
"	"	Szczodrowo 251	"	"	Brzeźno 95
"	"	Szczuka 67	"	"	Czystochleb 429
"	"	Szembruk 187	"	"	Gołuszyce 345
"	"	Szenfeld 127	"	"	Kęsowo 415
"	"	Szynwałd 175, 189	"	"	Kraż 327
"	"	Szynych 87	"	"	Kuligi 261
"	"	Szwarcynowo 273	"	"	Liniewo 237
"	"	Śliwice 421	"	"	Ludowice 433
"	"	Świekatowo 361	"	"	Łowinek 351
"	"	Świerczynki 405	"	"	Mątawy 351
"	"	Święte 189	"	"	Nogat 179
"	"	Toruń,	"	"	N. Wałdowo 307
"	"	św. Jana 401	"	"	Nowydwór 435
"	"	Tuchola 411	"	"	Partęciny 183
"	"	Trzebcz 87	"	"	Puck 291
"	"	Tylice 275	"	"	St. Bukowiec 249
"	"	Tymawa 163	"	"	Sternowo 125
"	"	Unisław 87	"	"	Wilcze Błoto 253
"	"	Uzdowo 147	"	"	Włościborz 317
"	"	Wabcz 87	"	"	Zelgno 407
"	"	Wałdowo 315	"	"	Zabno 327
"	"	Wąbrzeźno 439	Gm. miejska	Chelmno	75,87
"	"	Wąpiersk 67	"	"	Chojnice 97
"	"	Więcbork 315	"	"	Działdowo 139
"	"	Wiele 129	"	"	Kamień 303
"	"	W. Komorsk 365	"	"	Lidzbark 59
"	"	W. Lubien 365	"	"	Łasin 177
"	"	W. Mędro-	"	"	Nowe 353
"	"	mierz 423	"	"	Sępólno 311
"	"	W. Rado-	"	"	Starogard 335
"	"	wiska 439	"	"	Toruń 393, 395, 397, 403
"	"	W. Szcze-	"	"	Wejherowo 455
"	"	panki 191	"	"	Gnadniński Karol 105
"	"	W. Walich-	"	"	Gniewosz Stefanja 173
"	"	nowy 165	"	"	Gniot Bernard 453
"	"	Wielkołaka 439	"	"	Goede Henryk 303
"	"	Wrocki 67	"	"	Goertz Albert 355
"	"	Wygoda 199	"	"	„ Alfred 165
"	"	Wysin 253			

Goertz Artur	383	Gostomski Józef	245
„ August	55	„ Piotr	245
„ Dr. Ernst	83	Gowin Augustyn	251
„ Emil	383	„ Benedykt	247
„ Erich	55	„ Franciszek	251
„ Ernest	355, 403	Göyke Otto	293
„ Gerhard	353	Grabow Karol	229, 245
„ Paweł, Gerhard	189	Grabowski Bazyl	203
Goerz Walter	351	„ Józef	203
Gogołkiewicz Marjan	163	„ Michał	379
Gohritz Karol	401	Grabski Ludwik	141
„ Robert	401	Gracz Ludwik	323
Goldel Herbert	443	Graduszevska Anastazja	279
Gollnick Józefa	359	Graduszewski Franciszek	279
„ Teodor	283	„ Jan	267, 275
„ Wiktor	359	„ Józef	279
Gołachowski Karol	395	„ Stanisław	273
Gołębiewska Marja	351	Grajewska Józefa	81
Gołębiewski Jan	81	Grajewski Jan	65
„ Józef	75	Grams Henryk	321, 333
„ Lambert	75	Grass v. Anna	285, 291
Gołuński Aleks.	249	„ Gerhard	291, 295
„ August	237	Gratz Anton	301
„ Jan	249	Gregor Jan	455
„ Leon	197	Gregorkiewicz Jan	325
Goncerzewicz Józef	421	Greinert Emil	227
Gordon v. Franz	349, 357	„ Hermann	117
Goretzki Jan	117	Greppert Paul	451
Goerke Wilhelm	67	Gretkowski Br.	345
Gorlik Jan	129, 247	Grimm Jan	403
Gornowicz Aleks.	107	Grohe Ernst	285
Goryńska	177	Groehl Gotlieb	411
Goryński Józef	173	Gross Bronisław	65
Gorzechowski Karol	429	Groskopf Johan	383
Góra Franciszek	235	Grot Antoni	455
„ Maksymiljan	235	Grotowski Michał	131
Górke Wilhelm	67	Gruba Antoni	291
Górnowicz Michał	329	Gruchala Jan	251
Górny Jan	221	Grulkowski Leon	231
„ Józef	215, 223	„ Maks	253
Górski Alfons	439	Grunow Karol	347
„ Bracia	415	Gruzlewski Jan	55
„ Jan	329	Grünthal Ernest	143
Gostkowski Korneljusz	221	Grünwald Augustyn	289
Gostomczyk Jan	133	„ Franciszek	287
„ S.	133		

Grünwald Józef	291
Grześkowiak Alojzy	447
Grzeszkowicz Jan	447
Gubbe Gustaw	243
„ Wilhelm	247
Guishard Ferdinand	335
Gulgowski Józef	415
Gumprecht Ernst	103
Günther Herman	401
„ Teofil	129, 245
Guse Emma	231
Gutowski Władysław	261
Gutt Hieronim	207
Guziński Stefan	437
„ Jan	183
Guzowski Władysław	271
Gwuda Antoni	205

H.

Hacker Elise	165
Haffert Heinrich	111, 125
Hahn Reinhold	237
„ Teofil	307
Halig Zbigniew	149
Hannenmann Aleks.	291
„ Jan	287
Hapka Jan	109
„ M.	119
„ Maks	101
„ N.	119
„ Teodor	93
„ Wincenty	95
Harras Mary	371
Harthun Fryderyk	249
„ Otto	245
Hartwig Edward	263
Hasselhof Rudolf	139
Haska Michał	261
Hasse Bolesława	331
„ Jan	209, 377
„ Franciszek	451
Hebel Jan	453
Heidelberger Paweł	177
Heileman Robert	87
Heimann Christian	75

Hein Emil	389
„ Marja	205
Heine Robert spadk.	377
Heinrich Dr.	311
Helmann Bernard	179
Henke Robert	171
Hennig Henryk v.	181, 193
Henningsen Mar.	329
Hensel Walter	199
Herholz Józef	213
Herlemann Heinrich	239
Hering Paul	241
Herzberg Erich	343
„ v. Ewald	331
Hewelke Lisbeth	69
„ Maks	199, 221
Heidelberger Paweł	177
Heydemann Hans	385
Heimann Christian	75
Heyer Gustaw	201
„ Walter	237
Heyn Amalja	137
Heyne Maks	439
Hildebrandt Leon	325
„ Otto	365
Hilgendorf Hans	315
Hillar Teofil	77
„ Franciszek	323, 327, 379
Hinc Robert	205
Hintzler Alwin	181
Hinz Fryderyk	265, 313
„ Józef	209
„ Leon	111
„ Oskar	163
„ Reinhold	259
„ Walerjan	253
Hirsch Juljanna	207
Hoene Albert	197
„ Konrad	207
„ Otto	211
Hoffmann Ignacy	199, 211
„ Henryk	73
„ Hilary	107
„ Rudolf	219
„ Otto	453
Hoffmeyer Elżbieta	345

Höft Klemens	227
Hohendorf Emilja	391
Holatz Arnold	57
„ Eitelfritz	257
„ Jan	187
Hölzel Kurt	53, 69
Hope Bronisław	219
Hoppa Franciszek	417
Hoppe Antoni	307
„ August	241
„ Eduard	311
„ Józef	323, 355
„ Teofil	109
„ Paweł	315
Horn Herman	231
Horst Willi	179
Horstmann Walter	337
Hude Franciszek	401
Hulewicz Dr., Edward	247
Hulewiczowa Władysława	405
Hübschmann Walter	355

I.

Itzenplitz hr., Maks	333
----------------------	-----

J.

Jabłonowski Adam	139
Jabłoński Franciszek	257
„ Jan	275
„ Teofil	267
„ Władysław	139
Jabs Gustaw	405
Jacka Józef	283
Jaczkowski Stefan	337
Jaczyński Franciszek	421
Jaeschke Robert	205
Jagalska Matylda	293
Jagalski Bolesław	95
Jagielski Bruno	371
Jagła Bronisław	419
Jagodziński Nikodem	329

Jahnke Ferdynand	233
„ Hermann	205
„ Karol	63, 359
„ Paweł	349, 359
„ Wilhelm	53, 367
Jakubowska Juljanna	269
Jakubowski Antoni	363
„ Władysław	215
Jakusz Bolesław	221
„ Hieronim	201
Janca Franciszek	155, 337
„ Józef	161
Janikowski Bol.	239
„ Ferdynand	101, 107
„ Józef	101
Jankowski Antoni	419
„ August	93, 127
„ Fr.	105
„ Ignacy	181
„ Jan	397
Jankowska Marja	101
Jankowski Michał	115
„ Wilhelm	421
„ Witalis	79
Janowski Piotr	117
Janowicz Ambroży	97
„ Andrzej	97
Janowitz Paweł	413
„ Rosa	417
Jansen Arnold	445
Janta Franciszek	251
Januohowski Jan	325
Januszewski Franciszek	113
„ Jan	447
„ Teodor	113
„ Tomasz	113
Janz Otto	79
„ Paul	355
Jaranowski Bronisław	63
„ Juljan	433
„ Teofil	185
Jarzębski Kazimierz	261
Jasiński Franciszek	51
Jaśkowski Michał	197
Jastrzębski Piotr	57
Jaszewski Teodor	253

Kiedrowicz Tomasz	105	Klinger Henryk	143
Kiedrowski August	95, 101	Kliński Jan	105
„ Franciszek	219	Klosak Maks	303
„ Jan	115	Klug Werner	395, 399
„ Józef	115	Klussmann Fryderyk	389, 407
„ Julj.	129	Kłos Eduard	335
„ Maks	121	„ Franciszek	149, 163
„ Władysław	109	„ Józef	161
Liep Maks	161	„ Stanisław	335
Kiepke Erwin	377	Kłosiński Józef	379
Kikut Józef	273	Kłosowska Marja	423
„ Leon	279	Kłosowski Bronisław	269
Kindel Gustaw	231	„ Władysław	411
Kinowski Wincenty	201	Knaak Karol	311
Kiphardt Wilhelm	359	Kneller Emil	243
Kirsten Arno	59	Kniowski Józef	219
Kitowski Jan	321	Knitter Aleks.	105
Kitzermann Damazy	251	„ Jan	233
Kiżewski Józef	249	„ Paweł	245
Klamann Maksymiljan	355	Knodel Bernard	391
Klasa Florjan	241	Knoll Edmund	177
Klasztor sióstr miłosierdzia	367	„ Hugo	207
Klasztor sióstr Dobrego Pa- sterza	363	„ Paweł	93
Klatt Bruno	245	Knoph Paweł	377
„ Edmund	381	Knopik Jan	251
„ Ernest	83	Knor Anna	289
Klawitter Emil	309, 315	Knorr Karol	51, 55
Klebba Feliks	293	Knospe Artur	395
„ Jan	283	Knospel Ernst	365
Kleemann Jan	235	Kobielski Józef	263
Klein Otto	63	Kobierowski Jan	115
Kleina Edmund	381	„ Józef	101
„ Józef	253	„ Michał	107
„ Robert	335	Kobus Kazimierz	233
Kleinert Gustaw	411	Koch Emil	451
Kleinschmidt Józef	245	„ Friedrich	343
„ Maks	187	Ködderitsch Bruno	419
Kleist v., Anna	213, 215	Köelichen Kazimierz	191
Klemp Otto	373	„ Zygmunt	191
Kleśniewski Władysław	329	Koerber v., Irmgard	189
Klettke Anna	95	„ „ Hugo	67
„ Franciszek	435	„ „ Nordwin	181
Klettner Eugen	179	Koerner Karol	209
Klewicz Marjan	75	„ Teodor	433
Klimek Walenty	437	Koepke Adolf	343
		Köhlert Gotlieb	431

Kohls Alfred	189	Kowalkowski Leon	189
„ Friedrich	177	Kowalski Franciszek	313, 337
„ Gustaw	177	„ Józef	85
Köhn Wojciech	117	Kozłowska Otilja	235
Kohnert Henryk	159	Kozłowski Franciszek	129
Kohnke Otto	447	Kożycki Tomasz	55
Kokwicz Antoni	265	Krahn Karol	185
Kolbe Dr. Gerhard	375	Krajewski Józef	261
Kolczyk Wincenty	99	„ Wilhelm	141
Kolińska Wiktorja	231	Krajnik Franciszek	379
Koliński Jan	399	„ Władysław	57, 143
„ Józef	105	Kralewski Hubert	109
Kölm Augustyn	93	Kranz Konstanty	429
Kołodziejski Augustyn	449	Kraska Edgard	163
Komierowski Tomasz	303	Krasprowicz Franciszek	147
Komossa Juljusz	143	Kraczyński Jan	261
Kończak Eranciszek	339	Krause Augustyna	289
Konitzer Franciszek	119	Krause Otto	405
Konkel Otto	255	Krautwurst Paweł	295
Konkol August	287	Kręcki Edmund	421
Konkolewski Wiktor	153	„ Fr.	123
Konrad Hermann	181	„ Stefan	63
Kopański Juljusz	265	Kreffft Felicjan	247
Kopelke Elfrieda	81	„ Karol	213
Kopetzki Franciszek	373	„ Konstanty	339
Kopicka Otilja	285	Kreft Felicjan	247
Kopiszka Dominika	241	„ Franciszek	205, 209
Koppe Helena	353	„ Friedrich	293
Koppenhagen Adolf	165	„ Jan	273
Köpfer Bernard	345	„ Leon	107, 453
Korfmann Edward	347	„ Marcelli	217
Korthals Helena	391	Kreich Karol	103
„ Jerzy	69	Krenska Salomea	123
„ Otto	345, 363	Krenski Józef	123
„ Stanisław	415	Krenz Reinhold	317
Koschneider Otto	337	„ Krieger Heinrich	315
Kosiedowski Józef	123	Kries v., Ewald	403
„ Juljan	123	„ „ Georg	383
„ Marcelli	123	„ „ Siegfried	163
Kostka Marcelli	201	Kroening Jan	389
Koszałka Franciszek	207	„ Józef	389
Koszelewski Aleks.	277	Kröhling Helmut	385
Kotewicz Franciszek	265, 267	„ Kurt	375, 385
Kotłowski Bazyli	219	„ Maks	159
„ Jan	265	Krokow v. hr.	285
Kowalik Konrad	311	Kroll Emil	325

Łazyńska Anna	271
Łacki August	121
„ Józef	121
Łebiński Rudolf	197
Łęcki Dr. Stanisław	147
Łęgowski Józef	251
„ Stanisław	391
„ Waclaw	439
Łońska Wiktoria	203
Łosiński San	239
Łosiński Paweł	113
Łosukowska Jadwiga	191
Łuczak Józef	145
Łukaszewski Jan	257
Łukowicz Piotr	233
„ Wiktor	229
„ Władysław	93
Łyskowski Józef	175,186
„ Konstanty	59,65

M.

Mac Lean Helena	373,381
Maćkowski Jan	111
Mączkowska Marja	275
Maercker v. Rudolf	359
Magdaliński Karol	149
Magdsick Albert	285
Magrean Józef	291
Mahlke Emil	309
Mahlzahn Robert	311
Mahnke Paweł	291
Mahron Fryd.	85
Majewski Franc.	363
„ Jan	273
„ Konrad	379
„ Ksawer	365
„ Roch	177
„ Stefan	389
Majkowski Adam	239
Makurat Franciszek	197
Malewski Wład.	325
Malikowska Weronika	65
Malinowski Dyonizy	65
„ Franciszek	267
„ Wojciech	285
Maliński Józef	99

Maliński Zenon	421
Malotki Stanisław	213
Małek Fryderyk	145
Mampe Ernst	443
Mania Albin	377
„ Bronisław	379
„ Emma	163
„ Stanisław	379
Manke Ludwik	349
Mański Teofil	219
Marański Stanisław	397
Marchlewski Anastazy	257
„ Faustyn	257
„ Marceli	259
Markowski Ambroży	211
Marks Karol	451
Marquardt Bogumił	303
Marszał Józef	285
Maternicki Teodor	437
Matthes Elisa	435
„ Fryderyk	55
Matuszewski Adam	423
Matz Wilhelm	411
Mazalon Jan	101
Męczykowski Nikodem	243
Meger Jan	131
Megger Antoni	411
„ Piotr	269
Meier Emil	179
„ Gustaw	229
„ zu Eissen Rudolf	81
Meister Jan	399
Meller Otto	377
Mende Oskar	351, 363
Mennicke Konrad	437
Mey Hugo	375
Meyer i Gelhorn	185
„ Piotr	305
Meyke Adolf	269
Meystowicz Józef	63
Mewes Henryk	391
„ Richard	395
Mezner Anna	343
Męzydło Antoni	269
Mianowski Georg	373
Miązkowski Józef	201

Michalski Stanisław	399
Michhesen Konrad	215
Michnowski Józef	237
Mieczkowski Ignacy	53
„ Wacław	433
Mielewczyk Augustyn	203
„ Jan	129
Mielke Albert	227
Mięsikowska Marjanna	149
Mięsikowski Franciszek	415
Miętki Jan	131
„ Michał	129
„ Paweł	131
Mietz Emil	189
Miklas Stanisław	331
Mikołajczak Teofil	125
Milewski Franciszek	351
„ Jan	351
„ Józef	351
Miloch Al.	129
„ Wiktor	233
Miłosz Jan	289
Mindak Jan	417
Minetty Filip	437
Miotk Feliks	453
Mischker Jan	253
Misiewicz Mieczysław	173
Miske Kurt	351
Miszewski Paweł	111
Miszki Antoni	213
Miszker Leon	235
Młodoch Wilhelm	143
Młyny i tartaki T. A.	357
Modrow Georg	241
„ Otto	227, 247
„ Wilhelm	259
Modrzejewski Wiktor	389
Moeller Erich	165
„ Paweł	137
Mogilowski August	143
Mohnwitz Wilhelm	277
Mollus Jan	307
Momber Friedrich	251
Montowski Jan	271
Morawski Paweł	141
Mossakowski Franciszek	55

Mroch Antoni	285
Mrożyński Andrzej	363
Muchowski Aleksander	243
Mügge Gustaw	435
Müller Berta	381
„ Elise	175
„ Franciszek	381
„ Friedrich	367
„ Jakób	401
„ Karol	329
„ Kurt	301, 311
„ Teodor	379
„ Wilhelm	309
„ v., Hans	313
Murawski Leon	381
Muscate spadk.	383
Mutschal Wilhelm	205
Mykowski Jan	325
Myslisz Jan	289
Myszker Józef	243

N.

Nabakowska Emma	271
Naczki Franciszek	447
Nadolny Józef	243
Naftński Jan	247
„ Karol	323
Nagel Konrad	453
Nagórski Alojzy	153
„ Augustyn	81
„ Benjamin	335
„ Jakób	63
„ Jan	155
„ Wacław	325
Nahgel Walter	121
Nakielski Maks	259
Nałęcz Jan	439
Napierała Franciszek	447
Napierski Antoni	65, 67
„ Wilhelm	137
Napiórkowski Bolesław	267
Narloch Franciszek	245
„ Jan	131
„ Józef	129, 253
„ Walery	323
„ Wojciech	239

Narzymski Tadeusz	55, 171
Nass Fryderyk	191
„ Gustaw	433
„ Otto	429
„ Robert	53
Natzmer Marta	419
Nau Juljan	165
Nehring Maks	349
Nelka Władysław	327
Nelke Antoni	97
„ August	97
„ Józef	119
„ Leon	97
Neubauer Amanda	389
„ Ewald	405
„ Fritz	381
„ Jan	215
„ Robert	199
Neumann Artur	349
„ Bohdan	397
„ Feliks	381
„ Gotlieb	145
„ Helmut	241
„ Karol	137, 145
„ Ludwik	399
Nickel Hermann	189
„ Otto	177
„ Paweł	191
„ Reinhold	351
Niehoff Maks	361
Niemczyk Władysław	309
Niesiłowski Leon	249
Niklewski Aleksander	155
Niklewicz Ksawery	187
Nintz Otto	311
Nitka Teodor	413
„ Walentyn	359
Nitykowski-Grellen	343, 367
Noetzel Marja	201, 207
„ Ludwik	205
Nonnenmacher Wilhelm	373
Norden Karol	51
Nowak Jan	417
„ Józef	413
Nowakowski	51
Nowe Leon	285

O.

Obik Teofil	93
Oczkowski Józef	271
„ Stefan	275
Oelrich Aleksander	137
„ Herbert	143, 147
Oertel Aleksander	229
Ohl Edward	75
„ Leo	247
„ Michał	343
Ohlmann Martin	365
„ Otto	375, 381
Ohme Kurt	347
Okonek Agnieszka	415
„ Franciszek	423
„ Jakób	417
Okonnek Antoni	99
Okrój Izidor	211
Olszewski Aleksander	161
„ Józef	271
„ Karol	453
„ Władysław	59
Oldakowski Adam	143, 257, 273
Oprach Jan	141
Ordon Anastazy	389
Orland Louis	313
Orlikowska Helena	121
Orlikowski Jan	103, 121
„ Marjan	99
Orlovius Emil	273
„ Franciszek	265
„ Konrad	175
Orłowski Jan	131, 215
„ Roman	115
Ornas Eugenjuś	379
„ Jan	385
„ Wiktor	371
Ortmann Teodor	77
Orzechowski Józef	51
Orzłowski Jan	251
Osiecki Franciszek	355
Osman Walter	185
Osowicka Pelagja	333
Osowicki Józef	331
Osowski Bolesław	265

Pieniążek Jan	57	Pochert Wilhelm	327
Pieschke Leon	285	Poćwiardowski Florjan	197
Piernicki Aleks.	331	Podczaski Władysław	57
„ Józef	331	Potruke Jakób	293
Pieschel Otilje	191	Pokojski Ignacy	261
Pieszczek Wilhelm	141	„ Jan	261
Pietrzycki Władysław	161	Pokrzywnicki A.	117
Pietruski Oktawiusz	455	„ Fr.	301
Pikarski Franciszek	133	„ Jan	305
Piński Bolesław	339	„ Paweł	103
„ Stefan	61	Pokrzywiński Jan	111
Pintus Anna	199	„ Piotr	99
Piotr Franciszek	75	Polak Adam	221
Piotrowski Bolesław	175	Pollak Br.	79
„ Julj.	163	„ Franciszek	237
„ Władysław	363	Połczyńska-Janta Helena	417
Piórek Dr. Władysław	123	Połczyński-Janta Dr. Leon	423
Pirch Emil	239	Połom Michał	327
„ Józef	231	„ Walenty	331
„ Otto	247	Ponka Jakób	443
„ Paweł	231	Popławski Zygmunt	269
Pisarski	51	Porebski Stanisław	449
Piwonka Anna	119	Pormann Richard	285
Plehn v. Arnold	155	Posorski Teofil	123
„ v. Herbert	77	Post Jan	141
„ v. Juljusz	163	Potocka hr. Marja	429,435
„ Rosa	351	Potrykus Franciszek	283
Plewka Emil	149	„ Juljusz	283,287
„ Fryderyk	145	Powałowska Rozalja	55
Plichta Adam	231	Powiat Kartuzy	197
„ Anna	231	„ Nowemiasto	263
Plitt Jan	59, 187	Prabucki Paweł	325
„ Juljusz	269	„ Władysław	435
„ Konstanty	181	Prądziński Feliks	121
„ Marjanna	181	„ Jan	95,133
Pluto Wincenty	109	„ Józef	115
Pluszka Emil	419	„ Piotr	121
Płoceniak Franciszek	383	Prądzińska Dom.	115
Płomin Jan	445	„ Paulina	131
Płotka Leon i Rudolf	203	Prądziński August	105
Pniewski Felicjan	437	„ Jakób	111
Pobłocki Adam	205	„ Józef	105,111
„ Antoni	203	„ Łucjan	313,317
„ Józef	203	„ Mar.	131
„ Leon	447	Preiss August	457
„ Zygmunt	449		

Preuss Friedrich	183	Raduński Aleksander	335
" Walter	185,383	" Józef	167
" Wilhelm	293	" Teofil	325
Priboth Antoni	75	" Władysław	167
" Otto	81	Radzanowski Wilhelm	141
Prieski Teodor	455	Rahr Jan	419
Prietz Heinrich	183	Rasmus Arno	353
Prill Maks	339	" Jan	449
Pris Teofil	451	" Walter	305,311
Proena Leon	295	Rassow Wilhelm	87
Proma Franc.	283	Rathke Karol	311
Proemmel Rudolf	155	Rausch Maks	373
Pruski Feliks	99	Raykowski Heinz	253
Przeździecki Stefan	397	Redmann Amalie	53
Przybyła Franciszek	313	" Herta	139,149
Przybysz Władysław	307	Redzanowski Adolf	139
Przytarski Leonard	305	" Jan	145
" Konstanty	123	Regel Bernard	265
Ptach Bronisław	217	Regelowa Anastazja	261
" Józef	327	Regenbrecht Aleks.	201
" Otomar	213	" Józef	109
" Wiktor	209	" Ludwik	375
Puhau Jan	79	Regier Kornelius	371
Pusch Olga	167	Regliński Franciszek	453
		Rehfeldt Otto	217
		Reichel Kurt	83
		Reinike Paweł	399
		Reinke Robert	87
		Reiter Antoni	199
		Reitzig Ferdinand	147
		Rekowska Franciszka	55,67
		Rekowski Anastazy	239
		" Józef	105
		" Marcin	323
		" Stanisław	247
		Remus Jan	413
		Rennicke Franz	435
		Rennike Albert	73
		Reszka Antoni	277
		" Bolesław	239
		" Maks	93
		Reszkowski Wiktor	423
		Reuschel Ida	109,119
		Rewald Juljusz	295
		Rex Paul	433
		Rezmer Konrad	325

R.

Raabe Czesław	161,165
Rabe v. Oskar	157
Rachuba Walter	139
Rachnau Hermann	349
Raciniewski Józef	401
Racki Paweł	331
Rackwitz Hermann	455
Radke Emil	419
Radnik	253
Radomska Marjanna	257
Radomski Stanisław	337,421
Radomski Wawrzyn	233
Radte Emil	419
Radtke August	117
" Emil	305
" Fryderyk	411
" Józef	283
" Leon	411

Richert Michał	453	Rosiński Jan	355
Richter Artur	55	Roszkowski August	217
„ August	257	Roszczyński Antoni	349
„ Leo		„ Franc.	417
„ Maks	165	„ Marjan	449
Rierner Fryderyk	145	Rozenau August	53
Ringwelski Jan	93	Rozkwitalska M.	155
„ Józef	109,129	Roznowski Stanisław	69
Ristan Otilie	307	Rozwadowska Zofja	435
Robakowski Józef	145	Rozwadowski Fr.	179,183
„ Paweł	295	Rożek Józef	133
Robaczewski Alojzy	275	„ Marjan	97
„ Franciszek	187	Rożewicz Józef	379
„ Jan	187	Różański Ludwik	61
Robiński Michał	63	Różycki Kazimierz	361
Robitrek Walter	161	„ Władysław	67
Roda Franciszek	417	Ruback Maks	405
„ Jan	417	Rübner Otto	389,403
Rodenacker Fritz	283	Rüchardt Jerzy	257
Roemer Otto	207	Ruchniewicz Łucja	443
Rogaczewski Albert	155	Ruciński Władysław	271
„ Józef	331	Ruczyński Józef	275
Rohde Augustyn	103	Rudnicki Franciszek	265
„ Gustaw	355	„ Jan	397
Röhrig Ernst	379	„ Karol	431
Rojann Artur	383	„ Maciej	127
Rokitzki Herman	149	Rudnik Jan	93,131
Rokowski Tomasz	233	„ Fr. i Mikołaj	93
Rolbiecki Anastazy	239	„ Piotr	131
„ Jan	229	Rudowski Wacław	327
„ Józef	251	Rühnke Jan	109
„ Ksawery	311	Rühlmann Fryderyk	443
„ Piotr	321	Ruperti v. Kuno	222,75
„ Walerjan	413	Rutkowski Antoni	177
Rolnik	223	„ Fr.	277
Roloff Karl	381	Rützen v. Kuno	289
Roman Franciszek	63	Rypka Wilhelm	149
„ Tadeusz	261	Rychcik Józef	145
Romanowski Anastazy	419	Rygielski Marjan	395
„ Franciszek	65	Rynk Jan	117
„ Ksawery	271	„ Józef	101
Rosanowski Erich	187	Rytlewski Jan	351
Rosenfeldt Alfred	193	Rzekowski Antoni	111
„ Anna	345		
Rosentreter Józef	413		
„ Konrad	123		

S.			
Sadowski Jan	397	Schneider Karol	257
Salewski Gustaw	141	Schnick Rudolf	237
„ Jan	141	Schoen Albert	73
Samplawski Antoni	415	Schoenfeldt Ferdinand	357
„ Karol	325	Scholl Stefan	393
Samulowicz Fryderyk		Scholz Heinrich	347
Sand Klara	431	Schöler v. Adele	383
Sarnecki Franciszek	403	Schönbeck Wilhelm	99
„ Michał	75	Schottler Gustaw	221
Sartowski Feliks	117	Schöwe August	227
Sasinowski Jan	259	Schreiber Edward	371
„ Leopold	263	„ Leon	119
Schacht Hans	201	Schröder Heinrich	—
Schack v. Paweł	277	„ Hieronim	215
Schadow Otto	243	Schroeter Paweł	67
Schaldach Erich	353	Schulc Jan	93
„ Rudolf	215	„ Leon	301
Schandrach Leon	321	Schulemann Paweł	177
Scharnowski Fr.	393	Schülke Gotlieb	309
Schau Adolf	137	„ Hermann	97
Schauffler Erwin	223	„ Otto	97
Schendell Roman	351	„ Robert	361
Scheunemann Werner	105	Schultz Conrad	61
Schielke Wilhelm	179	„ Fryderyk	193
Schlaak Friedrich	431	Schulwitz Franciszek	267
Schlewe Johann	235	„ Antoni	271
Schlicht Józef	289	Schulz Alfred	243
„ Otilie	213	„ Andrzej	109
Schlichtenberg August	251	„ Fryderyk	193
Schliep Antoni	307	„ Gustaw	139
„ Jan	301	„ Hugo	357
„ Mateusz	301	„ Jerzy	173
Schliephake Wiliam	345	„ Józef	111, 229
Schlieske Robert	57	„ Karol	179
Schlieter Teodor	355	„ Maks Rudolf	231
Schmekel Edward	399	„ Otto	231
Schmelke Karol	97	„ Paweł	127
Schmelzer Hermann	429	„ Richard	147
Schmidt Franciszek	421	„ Wiktorja	127
„ Henryk	249	Schumacher Jan	277
„ Juljan	263	Schwanefeldt-Schwerin, hr.	345
„ Karol	307, 317		353, 359
„ Ryszard	403	Schwanitz August	103
Schneider Aug.	148	Schwarz Artur	375
		„ Emil	383
		„ Gustaw	311, 413

Schwemin Adolf	419
„ Teofil	419
Schwenin Paweł	123
Schweinitz Hubert	423
Schweizer Bolesław	317
Schwunke Friedrich	315
Ściesiński Anastazy	305
Seehafer August	309
„ Emil	309
„ Erhard	309
„ Henryk	309
„ Jan I.	313
„ Reinhold	313
„ Wilhelm	309
Seidler Fritz	415
Semrau Anastazja	421
„ August	125
„ Eduard	309
„ Franciszek	93, 419
„ Józef	301
Seminarjum Bisk. w Pelplinie	377
Senkpeil Artur	157
Senske Andreas	117
„ Jan	307
„ Józef	119
„ Konrad	109
Siebers Józef	53
Siebert Jerzy	395
Siebrandt Hermann	343
Siedel Fryderyk	425
Sieg Berta	349
„ Jan	303
„ Juljusz	83
„ Rudolf	375
Siegmund Michał	421
Sielski Jakób	115
Siewert Jan	355
Sikorska Antonina	179, 185
Sikorski Antoni	241
„ Edmund	107
„ Franciszek	101
„ Ignacy	199
„ Jan Antoni	61
„ Kazimierz	113
„ Stanisław	111, 129, 373

Sikorski Teofil	333
„ Włodzimierz	271
Sill Fryderyk	325
Simhuber Artur	217
Sirotzki Jan	445
Siudowski Dr., Konrad	51
„ Leonard	83
Siwek Józefina	217
Skąpski Jan	437
Skarb Państwa Augustowo	51
„ „ Babidół	197
„ „ Bachorze	93
„ „ Bagienica	411
„ „ Bartel W.	227
„ „ Białagóra	257
„ „ Białebloto	229
„ „ Bielawki	321
„ „ Bielice	257
„ „ Bierzgowo	389
„ „ Bierzgowo	
„ „ Zamek	389
„ „ Bietowo	321
„ „ Biskupice	389
„ „ Blizinko	171
„ „ Błędno	321
„ „ Bobowo	321
„ „ Bobowo	
„ „ Rusek	321
„ „ Bocin	73
„ „ Brodnica	
„ „ Zamek	51
„ „ Brody	153
„ „ Bryńsk szl.	51
„ „ Brzezinko	389
„ „ Buchwałd	171
„ „ Bukowiec	371
„ „ Byszwałd	257
„ „ Cetniewo	283
„ „ Charzykowo	95
„ „ Chmielno	199
„ „ Chociński	
„ „ Młyn	97
„ „ Chośnica	199
„ „ Chwarzenko	229
„ „ Chylonja	443
„ „ Ciechocino	443

Skarb Państwa	Ciełęta	53
"	"	Cierpice 389
"	"	Cis 229
"	"	Czarnylas 323
"	"	Czatkowy 371
"	"	Czczewo 173
"	"	Czernica 99
"	"	Czerniki 99, 229
"	"	Czersk 99
"	"	Częstkowo 201
"	"	Dąbrowa 343
"	"	Dąbrówka 53
"	"	Damaszka 371
"	"	Darżlubie 283
"	"	Dębogórze 283
"	"	Dębowo 153
"	"	Dobrzewino 445
"	"	Drewniaczki 323
"	"	Dwukoła 137
"	"	Dźwierzno 391
"	"	Folwark pod Radzynem 173
"	"	Frydrychowo 429
"	"	Giełdoń 101
"	"	Gliniec St. i Nowy 201
"	"	Gniewowo 445
"	"	Gniszewo 373
"	"	Goczałki 173
"	"	Gołąbek 413
"	"	Gołcewo 201
"	"	Gołębiewko 173
"	"	Gołębiewo 173
"	"	Góra 445
"	"	Gordonowo 175
"	"	Gostomko 203
"	"	Gorzuchowo 75
"	"	Grabowo 347, 445
"	"	Grupa 347
"	"	Grzybno 77
"	"	Grzybowski Młyn 231
"	"	Grzywna 393
"	"	Hel 285
"	"	Jamy 175

Skarb Państwa	Jastarnia	285
"	"	Jastrzębiec 303
"	"	Jawornik 325
"	"	Kamienna 331
"	"	Kamień 303
"	"	Kamierowo 235
"	"	Kamionka 103, 205
"	"	Kamionki 393
"	"	Karolewo 175
"	"	Kartuzy 205
"	"	Kębłowo 447
"	"	Kijewo 77
"	"	Klonowo 415
"	"	Knibawa 373
"	"	Kochanka 327
"	"	Kolincz 327
"	"	Kończewice 395
"	"	Konstancjewo 431
"	"	Kościierzyna 237
"	"	Kostkowo 261
"	"	Kozielec 157
"	"	Kozłowo 349
"	"	Krajenki 417
"	"	Kramarzewo 141
"	"	Krojanty 107
"	"	Krotoszyny 261
"	"	Kruszyny szl. 59, 109
"	"	Kucboreky 395
"	"	Kuntersztn 177
"	"	Kursztyn 157
"	"	Kurzętnik 261
"	"	Laska 111
"	"	Lekarty 263
"	"	Leśnahuta 329
"	"	Leśno 107, 433
"	"	Lewino 447
"	"	Lidzbark 61
"	"	Lignowy, 157, 159
"	"	Linje 79
"	"	Linowiec 79
"	"	Lipienek 79
"	"	Lipinki 349
"	"	Lipowa 417
"	"	Lisewo 433
"	"	Lnianek 349

Skarb Państwa Lorki	263
„ „ Loryniec	239
„ „ Lubichowo	329
„ „ Lubiszewo	373
„ „ Lubocino	287
„ „ Lubstynek	265
„ „ Luszczówko	351
„ „ Lutówko	305
„ „ Łapalice	207
„ „ Łapin	207
„ „ Łąkosz	263
„ „ Łebcz (Dana)	287
„ „ Łęck W.	143
„ „ Malary	241
„ „ Malinowo	139
„ „ M. Słońca	375
„ „ M. Gołębiewko	241
„ „ M. Polesie	241
„ „ M. Radowiska	433
„ „ M. Wyręby	159
„ „ Małociechowo	351
„ „ Mażewko	375
„ „ Mieścín	375
„ „ Milewko	161
„ „ Miłobądz	377
„ „ Mirachowo	209
„ „ Mokrylas	433
„ „ Mścín	267
„ „ Mszano 61,	353
„ „ Mszanowo	267
„ „ Mrzezino	287
„ „ Napromek	267
„ „ Narzym	143
„ „ Niem. Brzozie	267
„ „ Nieżurawa	117
„ „ Nowe Grodziecno	269
„ „ Objezierze	117
„ „ Odargowo	289
„ „ Okonin	331
„ „ Omule	269
„ „ Opalenie	161
„ „ Osie	355
„ „ Osieczno	331
„ „ Ostrowite	161
„ „ Ostrów Panieński	83
„ „ Osusznica	119

Skarb Państwa Otomin	221
„ „ Owczarki	317
„ „ Owczarnia	211
„ „ Papowo Tor.	399
„ „ Parowa	63
„ „ Pasieki	63
„ „ Pawłowo	119
„ „ Pelplin	377
„ „ Pieleszewo	451
„ „ Pisienica	333
„ „ Pluskowęsy	435
„ „ Płochocin	357
„ „ Poczernino	291
„ „ Podrąbiona	119
„ „ Pogódki	245
„ „ Pokrzywno	183
„ „ Pruska Łąka	437
„ „ Przęsławice	183
„ „ Przewodnik	357
„ „ Przewóz	213
„ „ Przydwórz	437
„ „ Przymuszewo	121
„ „ Pusta	
„ „ Dąbrówka	65
„ „ Radomno	271
„ „ Radostowo	377
„ „ Radzyn	
„ „ (Fijewo)	183
„ „ Rajkowy	
„ „ (Ornasowo	
„ „ i Józefowo)	379
„ „ Rakowiec	161
„ „ Redłowo	451
„ „ Rogóžno	
„ „ Zamek	185
„ „ Rokitki	381
„ „ Rokoczyn	333
„ „ Ropuchy	381
„ „ Rożental	
„ „ (Janowo)	333
„ „ Rudak	401
„ „ Rudno Pole	161
„ „ Rybieniec	85
„ „ Rytel	123
„ „ Samplawa	273
„ „ Sarniagóra	359

Skarb Państwa Semlin	335
„ Sikorzyn	215
„ Sitno	437
„ Skrzydlówko	249
„ Skurgwy	185
„ Smętowo	163
„ Smolağ	335
„ Sobieńczyce	293
„ St. Roda	187
„ „ Prusy	125
„ Starogród górny	85
„ Stażki	361
„ Subkowy	381
„ „ Pole	381
„ Sucha	217
„ Suchostrzygi	383
„ Suleczyn	217
„ Sulnowo	361
„ Sumin	217
„ Szabda	65
„ Szerokopas	85
„ Szonowo	189
„ Szprudowo	163
„ Szumiłowo	189
„ Śliwiny	381
„ Świecie	67
„ Świekatówko	363
„ Świętosław	85
„ Świt	421
„ Tarpno	191
„ Taszewo	363
„ Tczew	383
„ Tczew Pole	383
„ Tokary	219
„ Toruń nadleśn.	405
„ Trzebciny	363
„ Trzebczyk	87
„ Turznice	191
„ Tuszewo	275
„ Twarożnica	127
„ Unisław	87
„ Uzdowo	147
„ Warlubie	363
„ Wawrowice	277
„ Wda	337
„ Wdzydze Tuchol.	131

Skarb Państwa Wejherowo (leś.)	297
„ W. Klincz	253
„ Wierzchlas	365
„ Wierchucin	423
„ Wiśniewo	277
„ Witkowo	405
„ Witomino	455
„ Woziwoda	423
„ Wyczechowo	221
„ Wydrzno	193
„ Wygoda	365
„ Wyreby	167
„ Wysoka	455
„ Zaskocz	439
„ Zawda	193
„ Zbiczno	69,277
„ Zdroje	223
„ Zdunowice	223
„ Zgorzale	223
„ Zielenin	253
„ Zielona góra	339
„ Zielony dwór	223
„ Zomrza	425
„ Żarnowiec	297
„ Żukowo	133
„ Żurawia Kępa	367
Skarzyński Jan	57
Skiba Franciszek	133
„ Jan	93
„ Leon	133
Skibiński Ludwik	431
Skrzyniecki Jan	75
Skrzypkowski Antoni	219
Skwierawska Marjanna	111
Skwierawski Antoni	233
Ślaski Jerzy	435
„ Ludwik	87
„ Dr., Witold	79,87
Śliwa Amalja	329
Śliwiński August	289
„ Grzegorz	377
„ Leon	285
Słomiński Antoni	107
Slotke Hermann	357
Słupski Jan	267
„ Kazimerz	275

Słupski Władysław	191	Steinke August	423
Śmieszny Antoni	393	„ Wojciech	397
Smorawski Tadeusz	277	Steinmeyer Kuno	353
Sobieszczyk Ignacy	303	Stencel Leon	221,371
Sochaczewski Józef	99	„ Karol	219
Sodtke Gustaw	393	Stenzel Johann	309
Sojecki Józef	435	„ Józef	221
Sokołowski August	323	„ Leon	221
Soltan Michał	443	„ Piotr	217
Sommerfeldt Richard	365	„ Teofil	221
Samionka Józef	249	„ Wiktor	221
Sonne Jan	189	Stern Oskar	147
Sontopski Adolf	147	Sterz Leon	153,413
Sowa Jan	149	Stettner Gustaw	83
Sowiński Alojzy	269	Stielau Bernard	293
„ Józef	55,67	Stielow Hans	227
Specht Franciszek	329	Stobbe Franciszek	323
Speicher Józef	257	Stock Józef	137
Splitter Adolf	337	Stockman Otto	307
Splonskowski Franciszek	301	Stoffermeyr Wilhelm	183
„ Alojzy	301	Stojke Jan	187
Spors Franz	439	„ Robert	265
Sprengel Paweł	317	„ Waldemar	67
Sroka Leon	105	Stolcman Franciszek	111
Sruck Jan	295	„ Jakób	133
Stachnik Jan	97	„ Wojciech	119
Staeck Roman	185	Stoliński Józef	307
Staege Karol	227	Stolp Augustyn	313
Stammer Artur	155	Stoltmann Kazimierz	115
Stanecki Adam	273	„ Wincenty	127
Stanisławski Józef	233	Stolz Aleks.	131
„ Leon	121	Stormann „	133
„ S.	133	„ Józef	133
Stark Piotr	199	Stoyke Emil	435
Starostwo Krajowe Pom.	97,327,361	„ Erwin	57
Staub Gustaw	83	„ Johann	57
Steege Karol	227	Strebe Karol	75
Stefanowski Antoni	445	Strehlau Hermann	391
Stefański Fryderyk	165	„ Robert	403
„ Jan	77	Strehlke Artur	161
„ Józef	83	Strehlke Richard	161
„ Juljan	77	Strelow Hermine	287
Steffen Albert	59	Strobel Alb.	89
Steige Ferdinand	337	Ströhmer Karol	145
Stein Gustaw	357	Strübing Gerd	81, 85, 89
Steinborn Otto	353	„ Otto	85

Strübing Richard	77	Sznaze Józef	447
Struś Leonard	357	Szopiński Władysław	107
Struwe Paweł	347	Szoła Agnieszka	379
Strypa Mikołaj	311	Szoła Franciszek	379
Studziński Władysław	239	Szpitałśw. Jerzego w Lubawie	259, 265
Stümmer Artur	191	Szrayda Jan	345
„ Ewald	181	Szubert Paweł	243
Stummeier Friedrich	61	Szuca Bolesław	95
Sturmowski Jan	323	Szuch Stanisław	437
„ Walenty	323	Szuffer Józef	219
Styler Alfred	431	Szulc Andrzej	431
Sułkowska Marja ks.	389	„ Franciszka	275
Sułkowski Bernard	129	„ Gustaw	279
Sumiński Piotr	219	„ Józef	125
Suwalski Edmund	355	„ Karol	227
Świetlik Teofil	109	„ Leon	301, 449
Świgowski Jan	69	„ Władysław	165
Świniarski Jan	263	Szulist Ferdinand	203
„ Konstanty	261	Szulta Jan	237
Świtajski Jan	371	Szultz Józef	125
„ Szymon	83	„ Paweł	99
Świtlik Wiktor	79	Szur Jakób	449
Świtlik Szymon	79	Szuta Antoni	197
Sychowski Paweł	215	„ Walery	221
„ Szymon	79	Szwan tz Jan	411
Symiak Władysław	243	Szwarc Karol	251
Synak Paweł	247	Szyca Maks	131
„ Wincenty	247	Szychowski Roman	263
Szaferus Paul	233	Szychta Jan	213
Szalewski Florjan	233	Szylakowski	51
Szamocki Maciej	421	Szylicki Michał	129
Szamowski Feliks	415	Szymańska Honorata	401
Szarafin Franciszek	321	Szymański August	233
Szczaniecki Jan	397	„ Jakób	75
Szczepański Jan	259	„ Jan	283
„ Józef	259	„ Józef	283
„ Leon	79	„ Dr., Zygmunt	431
Szczęśny Ignacy	99	Szyngwelski Ignacy	107
Szczodrowski Wawrzyn	231	Szyszecki Marcin	205
Szczypior Józef	217	Szypiąt Józef	115
Szczukowski Antoni	309	Szyszk Alfréd	453
Szczupliński Maks	141	Szata Jan	205
Szerle Małgorzata	375		
Szews Pelagja	449		
Szłosowski Jan	391		
Szmelter Stanisław	415		

T.

Talaśka Teofil	415
Taranowski Jan	273

Tarlach Paweł	301	Tollik Jan	395
Tarliński Zygmunt	361	Tomaszewska Justyna	233
Tatarek Roman	61	Tomaszewski Albert	141
Templin Edward	53	„ Władysław	419
„ Friedrich Hugo	97	Top Jan	447
„ Gustaw	171	Torliński Leon	295
„ Jakób	189	Tow. Kapieli Morskich	445
„ Marta	437	Tramborg Albert	239
„ Reinhold	191	Trawicki Teofil	209
Temme Erich	191	Trenkel Karol	389
„ Hans	173,179	Trienke Paul	247
„ Wilhelm	343	Troitsch	429
Tempski Franciszek	437	Troka Jakób	253
„ Otto	223	„ Wit.	253
„ Rudolf	449	Trowski Józef	201
Tempski Ezden Franciszek	355	Tryba Michał	217
„ „ Dr., Henryk	229	Truszczynski Antoni	269
„ „ Juljan	249	„ Edmund	59
„ „ Władysław	239	„ Jan	279
Tereszek Marcelli	239	„ Jul.	275
Teschke Gustaw	293	Trzebiatowski Alb.	133
„ Henryk	83	„ Aleks.	211
Teske Gustaw	149	„ Augustyn	111
Tessmer Anna	433	„ Bernard	113
„ Hermann	415	„ Franciszek	93
„ Maks	307	„ Jan	109, 113
Teszka Leonarda	103, 107	„ Jakób	113
Tews Fryderyk	393	„ Józef	113, 131
„ Marta	79	„ Kazimierz	131
Tgahrt Johann	159	Trzęsiak	383
„ Franciszek	159	Trzymycki Jan	131
Thalwitzer Erich	419	Trzyński Tofil	105
Thesmer Karol, Johann	315	Tuchel Georg	325
Thiede Wincenty	127	Tuchler Adolf	97
Thiel Bernard	155	Tuschik Ignacy	125
„ Maks	381	Tusk Jakób	237
Thimm Herrmann	181	Tuszkowski Jan	231
„ Rudolf	79	Turzyński Jul.	233
Thoms Karol	188	Twarogowski Jan	57
Thus Andrzej	205	Tyart Heinrich	347
Thymian August	289	„ Leonard	345
„ Henryk	287	„ Maks	367
„ Hermann	289	Tyborski Antoni	119
Till Robert	295	Tylmann Gustaw	171
Tilk Robert	403	Tyloch Teodor	429
Tolinus Łucja	421	Tywuczyk Aleksander	211

U.

Ulrich	159
„ Kurt	221
Unkrieg Werner	165
Unrau Jan	83, 267
Unruh br. Edmund	453
Urbanek Gotlieb	139
Urbanowicz Waw.	243

V.

Vanstuch Feliks	451
Vorreyer Fryderyk	393
Voss Antoni	443

W.

Wachowski Bogusław	331
„ Teodor	269
Wägner W.	235
Walczkowski Augustyn	344
Wallenberg v. Helena	371
Walewska Laura	237
Waligórski Jan	437
Walkusch Augustyn	215
Walpuski Hermann	287
Walter Andrzej	235
„ Karol	65
Wanfried Margarete	157
Wannow Paweł	207
„ Heinrich	183
„ Olga	171
Wanzlich Jan	317
Wasas Teodor	293
Wardziński Fr.	183
Warengowski Ignacy	59
Warmke Józef	317
Warnke Ignacy	113
„ Józef	99, 131
„ Szymon	123
Warszewska Juljanna	209
Was Franciszek	103
„ Jan	277
Waszewski Wincenty	465
Wawrowski Stanisław	61

Weberówna Helena	59
Węclawski Oton	139
Wege Artur	181
Wegner Adolf	313
„ Antoni	411
„ Franciszek	283
„ Fryderyk	313
„ Hans	73
„ Józef	301, 421
„ v. Kurt	397, 407
„ Łucjan	307
„ Teofil	423
„ Wilhelm	415
Wehr Walter	423
Weichrodt Olga	247
Weinert Leokadja	361
Weiland Antoni	301
„ Jan	301
„ Marja	309
„ Michał	93
„ Paul	301
„ Teodor	301
Weissermel Alfred	65
„ Ernst	59
Weissgerber Jan	277
Welter Andrzej	289
„ Franciszek	417
Welterhaus Ryszard	153
Wenclawski Otto	137
Wenda Marja	313
„ Teofil	221, 305
Wendk Józef	445
Wendlikowski Leon	393
Wenta Jan	211
„ Walerjan	221
Wenzel Berta	277
Wera August	119
Werberowa Bronisława	275
Werocjowski Józef	99, 107
Werra Jan	209
Wesenberg Emil	215
Wesołowski Józef	61
Wessel Feliks	229
Westfal Henryk	83
Westphal Oskar	199
Węsierska Józefina	221

Węsierski	253
„ Augustyn	197
„ Józef	211, 241
Węsiora Augustyn	209
Wichert Bracia	379
„ Ernst	235
„ Fritz	93
„ Jan	345
Wiechmann Kurt	183
Wiebe Emil	155
„ Herman	61
„ Jan	353
„ Otto	165
„ Paul	373
Wiecki Alojzy	237
„ Franciszek	209
„ Stanisław	337
„ Wiktor	235
„ Władysław	243
Wiedehöft Bruno	317
Wiedenhöft Gustaw	315
„ M.	301
Wielewski Władysław	129
Wielgosz Jakób	245
„ Władysław	129
Wiens Ignacy Emil	165
„ Johann	161
Wierczyński Brun.	229
Wierzba Józef	233
Wierzchowski Józef	55
Wierzchowska Władysława	145
Wieschniewski Gustaw	141
Wilckens v. Anna	303
„ v. Hans	315
Wilhelm Karol	181
Willamowska Ida	139
Willamowski Jakób	145
„ Jan	147
„ Otto	137, 147
Willer Adolf	199
Willipiński Gustaw	411
Willma Jan	289
Wilma Franciszek	371
Widmüller Alb.	399, 403
„ Gustaw	403
„ Katarzyna	211

Winkel Leon	385
Winkelmann Paweł	221
„ Katarzyna	211
Winter Hugo	191
„ Jan	87
„ Juljusz	301
Wirkus Augustyn	99
„ Franciszek	111, 219
„ Jan	109, 121
„ Maciej	121
„ Wiktor	121
„ Wojciech	115
Wiśniewski Bronisław	261
„ Franciszek	355
„ Paweł	265
„ Wacław	393
Witke Franciszek	213
„ Józef	213
Witkowski Aleks.	77
Witt Edith	155
Witte Gerhard	83
„ Reinhold	81
Witting Jan	273
Wittke Antoni	451
Witke Józef	199
Wittstock Alfons	157
Witulski Teofil	65
Woelke Józef	245
Wohlt Gustaw	289
Wojciak Agnieszka	183
Wojciński Ernst	425
Wojewska Marja	445
Wojnowski Józef	331
„ Kazimierz	365
„ Ksawery	139
„ Leon	141
„ Piotr	81
Wojnowska Rozalja	79
Wojnowski Stanisław	349
Wojciechowski Józef	437
„ Stanisław	393
Wojtalewicz Paweł	305
Wolf v. Ernst	393
„ Willi	309
Wolff Franciszek	339
„ Karol	185

Wolf Robert	449
Wollmann Karol	191
Wolski Stanisław	445
„ Tomasz	67
Wolszlegier Adam	99
„ Władysław	127
Wołoszyk Franciszek	235
Wondzińska Apnieszka	145
Wordel Juljusz	115
Worzala Władysław	241
Woyke Jan	375, 449
Woźniański Maksymiljan	139
Wreze Wiktor	453
Wróblewska Monika	333
Wróblewski Władysław	95
Wrzesiński Franciszek	43
Wübbe Heinrich	241
Wunsch Gustaw	213
„ Jan	389
Würtz v., Fritz	327, 335
„ Hans	335
Wüstenberg Otto	415
Wuthenau v. Fritz	357
Wyderkiewicz Korneljusz	77
Wygocka Stanisława	403
Wygocki Michał	335
Wysocki Aleksander	249
„ Leon	291
„ Maks	99
Wytrązek Józef	411

Z.

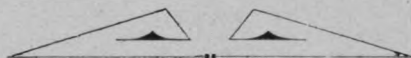
Zabel Christian	401
Zabel Br. Hans	383
Zabrocki Antoni	121
„ Jan	233
Zacharek Alojzy	81
Zaczek Józef	293
Zagórski Teodor	419
Zajączkowski Stefan	183
Zakryś Antoni	411
„ Władysław	411
Zakrzewski F.	67
„ Wilhelm	147
Zakład dla nerwowo-chorych	455

Załęski Leon	229, 245
Zander Oskar	393
„ Teodor	393
Zarębski Jan	243
Zawadzki Konstanty	275
„ Bernard	187
Zdrojewski Jan	215
Zdunnek Wilhelm	145
Zech Erich	289
Zedlewski Alojzy	57
„ Augustyn	285
Zelewski Klemens	455, 457
„ Leon	445
Zelma Wojciech	269
Zemke Jakób	257
Ziebarth Otto	181
Ziehm Alfred	155
„ Artur	163
„ Elżbieta	401
„ Eugen	155
„ Maks	371
„ Richard	157, 159
Zielka Jan	213
Zielke Wilhelm	57
Zielińska Marylda	221
Zieliński Jakób	95
Ziep Gustaw	171, 179
Zierold Franciszek	107
Ziętak Piotr	311
Ziętarski Anastazy	175
„ Jan	187
Zietz Gustaw	97
Zilz Jan	431
Zimmermann Leon	63
Ziółkowski Arkadiusz	335
„ Feliks	265
Ziółkowska Marjanna	53
Zmuda Bernard	131
„ Józef	113
„ Kazimierz	101
„ Wincenty	115
Zemke Jakób	257
Zollenkopf Paweł	59, 353
Zube Friedrich	211
Zudse Fryderyk	405
„ Otto	431

Zwarra Jan	211	„ Władysław	449
Zwierski Leon	139	Żółtowski Juljusz	345
„ Stanisław	393	Zuchliński Leon	69
Zwoliński Bolesław	355	Żukowski Kazimierz	79
Zych	237	Żuralski Józef	261
Zydowitz John	295	„ Mieczysław	267
Zywietz Fryderyk	141	Żurawski Jan	273
		„ Wacław	261
		„ Zbigniew	277
		Żurek Jan	331
		„ Jakób	391
		„ Józef	79
		Życki Kazimierz	53
		Żywek Karol	145
		Żywicki Franciszek	219
		„ Jan	203


Ż.

Żabiński Marjan	235
Żakowski Bernard	193
„ Stanisław	181
Żalikowski Andrzej	105
„ Józef	105
Żelewski August	285
„ Józef	295
„ Paweł	449



26.853





DZIAŁ OGŁOSZEŃ



„ROLNIK“
Tow. zakupu i sprzedaży

Sp. z ogr. odp.

ZAKUP I SPRZEDAŻ

**wszelkich ziemiopłodów,
przetworów tychże,
sztucznych nawo-
zów, nasion i
węgli**



CHEŁMŻA - Pomorze

Adres telegr. „Rolnik Chełmża.

Telefon 43-61.

Maszyny i narzędzia rolnicze

pierwszorzędnych fabryk, oraz

nasiona

gwarantowanej dobroci polecają:

BRONIKOWSKI, GRODZKI i WASILEWSKI Sp. Akc.

(Zjednoczone firmy „Alfred Grodzki“ i „K. Wasilewski“)

Warszawa, Senatorska 33.

Obszerne, ilustrowane katalogi opisowe wysyłane są bezpłatnie na żądanie.

Strzelewicz & Matela

Dom Rolniczo - Handlowy

Adr. telegr.: STEMA

Toruń

Telefon № 544

Warszawska 14. I.

Zakup i sprzedaż wszelkich ziemiopłodów i ich przetworów, jak: zboże, nasiona, ziemniaki, mąkę i t. d.

Stanisław Dymmek i S^{wie}
Warszawa

Wytwórnia m e b l i

ul. Żytnia Nr. 29^a

Składnica urzędzeń
mieszkaniowych
Królewska 9

Egzystuje od 1894 roku

BANK

Warszawsko-Gdański

Spółka Akcyjna
Telefon 1299 i 699

Centrala:

Warszawa, Sienkiewicza 3

Oddziały:

Gdańsk, Langermarkt 14
Bydgoszcz, Dworcowa 2
Toruń, Szeroka 25

Bank Dewizowy

załatwia wszelkie zlecenia
w zakres bankowości wcho-
dzące

Jakób Bąk

Toruń

Szosa Chełmińska 22-24

Wytwórnia Metalowa

Kotłarnia, budowa aparatów,
wszelkie wyroby z miedzi
i mosiądzu, ślusarnia, kon-
strukcje żelazne, centralne
ogrzewanie, wodociągi,
reparacje wykonuje fa-
chowo, spiesznie
i po niskich
c e n a c h

Maszyny Rolnicze:

wyrabiamy młocarnie ce-
powe, sztyftowe i szero-
komłotne, maneże, siecz-
karnie i miedlice

Tokarnie pociągowe

do obróbki metali

„KRAJ“

Sp. Akc.

Fabryka Maszyn
Warszawa, Chmielna 26

Bławat Polski

Czesław Gaszyński

Toruń,

ul. Chelmińska 8. Tel. 494.



Wielki wybór wszelkiego rodzaju materiałów bławatnych, oraz firanek, trykotaże, obrusy, kołdry, bielizna, hafty, wszelkie pończochy :: :: i towary krótkie :: ::

Dom Towarowy

C. F. Hamerski

(dawniej G. Gutfeld & Co.)

Toruń,

Stary Rynek 28.

Największy i najtańszy skład towarów bławatnych. Wszelkie m. te jały, płótna, rękawiczki, pończochy, trykotaże i krótkie towary.

Specjalność:

Konfekcja damska, męska i dziecięca.

Skład Bławatów

Leszewicz i Gede



W wielkim wyborze materiały damskie, męskie, płótna etc. po cenach najniższych

Toruń,

Stary Rynek 22.

Zboże Nasiona Pasza

Dom Handlowy

Czesław Grąbczewski i S-ka

Warszawa ul. Wiejska 13.

Telefony; 124—29 i 128—83

Adres telegr. „Grom-Warszawa“

Detaliczna sprzedaż paszy ze składów:

ul. Prosta 32, tel. 405—10.

„ Browarna Nr. 5.

„ Czerniakowska Nr. 140

Zboże Nasiona Pasza

Przyjmujemy zlecenia komisowej sprzedaży zbóż i nasion na Gieldzie Warszawskiej

ZBOŻOWIEC

Eksport

STAROGARD

Import

Telefon 40

Telefon 40

Zakup i sprzedaż wszelkich ziemiopłodów, nasion,
nawozów sztucznych, paszy, ::
ziemniaków oraz ich wytworów

Dom Handlowo-Komisowy
L. PADEROWSKI i Ska.

Sp. z o. o.

WARSZAWA, Okolnik 11. .: Tel. Nr. 203-99.

Adres telegr. „Paderkom Warszawa“.



Kupujemy i dostarczamy we wszelkich ilościach:

DZIAŁ ROLNY: zboża, kartofle, siano, słomę, siemię lniane, nawozy sztuczne itp.

DZIAŁ OGRODNICZY I PSZCZELNICZY: owoce surowe i ich przeroby, miód i воск.

DZIAŁ LEŚNY: drzewo budulcowe, kopalniaki, słupy telegraficzne, podkłady kolejowe, drzewo opałowe, węgiel drzewny, korę dębową i świerkową.

DZIAŁ TECHNICZNY: samochody, kolejki leśne i narzędzia rolnicze i ogrodnicze.

NADWIŚLAŃSKI BANK

Rolniczo-Prze-
mysłowy T. A.

Centrala w TORUNIU

Telefon 74, 78 i 85

Oddział w CHEŁMNIE

Telefon Nr. 26

Adr. telegr. „Nadwiślański“



ZBOŻA
IEMIOPŁODY

**WĘGIEL
EŁNA**

BANK DEWIZOWY

Stosując się do życzeń Szanownej Klienteli zaprowadziliśmy sprzedaż wyłącznie najlepszych, ogólnie renomowanych smarów

VACUUM OIL COMPANY

Limited

- 1) dla temperat. pary mierzonej na cyl. do ca. 260° C.
Oliwa cylindrowa VC 708
- 2) dla motorów gazowych
Gargoyle Gas Eugine Oil H
- 3) dla ogólnego smarowania łożysk i maszyn
Gargoyle Machine Oil Etua
- 4) dla transmisji z łożyskami pierścieniowymi, dynamo
i dla szybko bieżących maszyn
Gargoyle Machine Oil A. C.
- 5) smar Tavota: **Cup Grease 2 A.**

Ceny urzędowe fabryczne!

**Bank Młynarzy
Zach. Ziem. Polskich**

Poznań
Oddział techniczny „C”.
ul. Wenecjańska 6.

Oddział w Toruniu
ul. Żeglarska 27.

EKSPORT



IMPORT

„ŻYWNOPOL“

Pomorska Centrala Opałowa i Żywnościowa

Tow. z ogr. por.

Adr. teleg. Żywnopał

GRUDZIĄDZ

Adr. teleg. Żywnopał

Centrala: Plac 23 Stycznia 11, tel. 67 — ulica Kościuszki 40/42, tel. 241 — Składnice: Plac 23 Stycznia 11.

KONTA BANKOWE:



Bank Kredytowy w Warszawie, Oddział w Grudziądzu.

Polski Bank Handlowy, Oddział w Grudziądzu.

Polska Krajowa Kasa Pożyczkowa.

Westpr. Provinzial-Gen-Bank, Gdańsk.

ODDZIAŁ OPAŁOWY poleca węgiel i koks górnośląski, węgiel dąbrowiecki i koks karwiński, wprost z kopalń po cenach najniższych. Drzewo opałowe i porządkowe

ODDZIAŁ ŻYWNOSCIOWY poleca wszelkie ziemiopłody i sztuczne nawozy —

Hurt

ODDZIAŁY: Warszawa, Katowice, Gdańsk.

Detal


Dom Rolniczo-Handlowy

Kamiński i Nasierowski, T. z o. p.

Telefon Nr. 153.

GRUDZIĄDZ, Pańska 1.

Adr. tel. Rolhandel.



Ziemiopłody



Materiały opałowe

IMPORT

POMORSKI

EKSPORT

HURT ROLNY

T. z TORUŃ O. P.

Skrzynka pocztową 43.

Telefon Nr. 435 i 436

Adres telegraficzny „HURTROLNY“



Kupuje i sprzedaje
hurtowo

wszelkie ziemiopłody, mianowicie:

zboże zwykłe i siewne tak oryginalne jak i w odsiewach, kartofle jadalne, fabryczne i sadzonki oraz paszę i nasiona, dalej: nawozy sztuczne wszelkiego rodzaju, węgle, drzewo i wszystkie artykuły wchodzące w zakres rolnictwa.

IMPORT

EKSPORT

CENTRALA ROLNIKÓW TOW. AKC.

FILJA w TORUNIU

Telef. 613, 615, 689 i 856.



Zakup i sprzedaż
wszelkich ziemiopłodów
oraz sztucznych nawozów

Adres telegr. Centrum :: :: :: Biura przy ul. Szerokiej 18 I.

BRACIA PAWEŁ I KONSTANTY CIERPIAŁKOWSCY - TORUŃ

Pomorska Fabryka Samochodów, Motorów i Maszyn

Największe przedsiębiorstwo w tym rodzaju na Pomorzu.

Nowoczesna frezarnia, obróbka
wszelkich części stalowych.
Specjalność: Tryby zębate
wszelkiego rodzaju.



Przebudowa samochodów sta-
rych na nowe typy. Lakiernia.
Przeprowadzenie generalnych
remontów

Wielki zakład spajania autogenem wszelkich metali.
Dorobienie wszelkich części dla maszyn parowych i pomp.

Na Pomorzu bez konkurencji.

Zakup i sprzedaż samochodów i motorów spalinowych.
Samochody osobowe i ciężarowe stale na składzie.
Państwowo koncesjonowana szkoła szoferska dla wszystkich klas.

OPONY - BENZYNA - OLIWA

Biuro i fabryka
Chełmińska Szosa 33.

Stacja kolejowa
Toruń — Mokre

Konto Bankowe: Bank Związku Spółek Zarobkowych, Toruń — Gdańsk

Telefon 1471

Dowóz Pomorski Wywóz
Bank Zbożowy

T. z o. p.

Starogard (Pomorze)

Rok założenia 1920 — Telefony 76 i 57

Telegramy: Zboże Starogard

KONTA BANKOWE:

Polski Bank Handlowy Poznań, Oddział w Starogardzie
Polska Krajowa Kasa Pożyczkowa
Bank Polskich Kupców Zbożowych Poznań

Dział I. Zakup i sprzedaż wszelkich ziemio-
plodów i ich przetworów, sztucznych nawozów, paszy, wełny, worków, węgla kamiennych i brunatnych, brykietów pp.

Dział II. Bank: Załatwiania wszelkich czynności z zakresu bankowego.

Dział III. Fabryka oleju i pokostu.

„FORTUNA“

**Centrala Agentur
Handlowych na
Zachodzie**

T o r u ń

ul. Szeroka 32 .-. Tel. 233



Poleca do natychmiastow. sprzedaży:

**Dobra rycerskie, folwarki,
gospodarstwa wielkie
i mniejsze, młyny wodne,
motorowe i parowe, wille,
domy, tartaki i inne objekty**

**Wszelkie sprzeda-
żę i kupna
nieruchomości
załatwia najucz-
ciwiej i najszybciej**

**Pom. Biuro
Komis.-Handl.
Toruń, Szeroka 37, tel. 144**

**Maksymiljan
Domachowski
Grudziądz
Józ. Wybickiego 17**



**Bławat
Konfekcja
i Bielizna**

„HURT”

„DETAL”

B. HOZAKOWSKI TORUŃ

SPECJALNY SKŁAD I HODOWLA NASION

UL. MOSTOWA L^a 28.

adr. teleg. Hozakowski-Toruń. Telefony 42 43 i 45

Konto Pocztowe: P. K. O. Poznań 204-396.

Poleca pierwszorzędne

NASIONA

Gospodarcze
Warzywne
Kwiatowe
Leśne

oraz wszelkiego rodzaju Narzędzia Ogrodnicze
Specjalność: Buraki i Marchwie Pastewne

Zakupuję wszelkie krajowe nasiona i proszę o łaskawe
nadsyłanie większych prób z podaniem ceny.

Na żądanie przesyłam worki franko

!!! Katalogi i wszelkie próby na żądanie darmo i oplatnie !!!

Własne laboratorium i stacja oceny nasion przy ul. Mostowej L^a 28.

Składnice i Zakłady z popędem elektr. do czyszczenia nasion przy ul. Podmurnej 11.

Własne zakłady ogrodnicze i stacja doświadczalna przy ul. Wybickiego 53.

Z j e d n o c z e n i e

Polskich Fabryk Maszyn i Narzędzi Rolniczych

Spółka Akcyjna

WARSZAWA, Moniuszki 12. :: Telefony: Dyrekcji 114-33. :: Biura 231-40.

Fabryka Maszyn rolniczych
:: i Odlewnia Żelaza ::

Fabryka Narzędzi
rolniczych

Fabryka Maszyn
i Wyrobów Metalowych

„WACŁAW MORITZ“
w Lublinie

„JAN ZAWADZKI i S-ka“
w Warszawie

„SIERPCZANKA“
w Sierpcu

Rok założenia 1840.

Rok założenia 1890.

Rok założenia 1919.

Młocarnie 18-34“, młot-
: carnie szerokomłotne, :
kieraty 1-12 konne, wiał-
nie, gatry, prasy i walce
do oleju.

Plugi jedno-, dwu- i wielo-
skibowe, pługi łąkowe,
pługi do traktorów, ob-
: sypniki, wypielacze, ::
znaczniki, planety.

: Sieczkarnie bębnowe :
i toporowe, śrutowniki
ręczne i maneżowe,
szarpacze i siekacze

DOM ROLNICZO-HANDLOWY

Drozdowski i Djamentowski

Adr. teleg.
DROZDA

WĄBRZEŻNO

Telefon
99

Zakup i sprzedaż
wszelkich płodów rolniczych

WŁADYSŁAW RADOMSKI

Tow.
Akc.

Bank Rolniczo-Handlowy w Poznaniu

ODDZIAŁ w TORUNIU

Telefon 133 i 165.

Adr. teleg. Wurto.

Zakup i sprzedaż
wszelkich - ziemiopłodów
oraz sztucznych nawozów.

ZROŻE ZIEMIOPLÓDY PASZA

NADWIŚLAŃSKI BANK

TOW. AKC. W TORUNIU

ROLN. PRZEM.

ODDZIAŁ W CHEŁMNIE

UL. SZKOLNA 3.

TELEFON № 26 — SKRZYŃKA POCZTOWA 25

ADRES TELEGR.: „NADWIŚLAŃSKI“

WĘGLE

TORF

DRZEWO


UNIA Zjednoczone Fabryki Maszyn dawniej A. Ventzki, Blumwe i Peters, Spółka Akcyjna.

Główne Zakłady w **Grudziądzu**

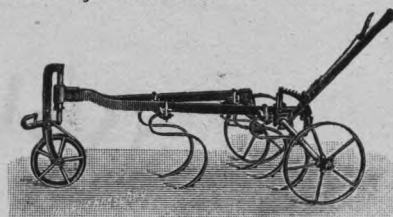
Adres telegr.: PÓFAMA GRUDZIĄDZ

Nr. telefonów 924 - 927

dostarczają oryginalnej konstrukcji „Ventzki“




Pługi jedno-dwu- i wieloskibowe
Brony polne, posiewne, łąkowe i sprężynowe



Kultywatory na 3 i 4 kołach
Obsypniki, Pielniki

Siewniki rzędowe
od 1 $\frac{1}{4}$ do 3 m. szerok.

Kartoflarki do sprzę-
tu ziemniaków



Parniki do przyrzą-
dzenia paszy
Grabie konne, lekkie-
włosciańskie, - cięższe-
ziemiańskie

Naprawa lokomobil, maszyn parowych, kotłów, młynów,
cegieł, tartaków i t.p. w **specjalnym** warsztacie.

Oddział fabryczny dawniej R. Peters w Chełmnie

Adres telegr.: Unia Chełmno

Nr. Telefonów 20 i 148

buduje wypróbowane specjalności:

Kieraty każdej wielkości. **Młocarnie** ręczne i maneżowe. **Sieczkarnie**
3- i 4- nożowe. **Siekacze** do okopowych. **Wialnie** różnych wielkości.

Siewniki taczkowe **do koniczyny**. **Opielacze**.

Naprawa wszelkich maszyn i narzędzi rolniczych.

Wynajem pługów parowych.

„VESTA“

BEZPŁATNEJ

„VESTA“

porady prawnej we wszelkich sprawach ubezpieczeniowych udziela ustnie lub piśmiennie

Towarzystwo Wzajemnych Ubezpiec. od ognia i gradobicia w Poznaniu

Bank Wzajemnych Ubezpieczeń w Poznaniu założony w 1873 r.

„VESTA”

Towarzystwo Wzajemnych Ubezpieczeń od ognia i gradobicia w Poznaniu przyjmuje na najdogodniejszych warunkach ubezpieczenia od ognia, kradzieży z włamaniem i gradobicia.

Osobna umowa zawarta z pp. Producentami Rolnymi gwarantuje nadzwyczajne ulgi.

„VESTA”

Bank Wzajemnych Ubezpieczeń na życie z badaniem i bez badania lekarskiego, ubezpiecz. ludowe, od nieszczęśliwych wypadków i odpowiedzialności cywilno - prawnej.

ODDZIAŁ POMORSKI

W

GRUDZIĄDZU

PLAC 23 STYCZNIA 10. TELEFON 83

„VESTA“

**Agentury we wszystkich miastach
i większych miejscowościach.**

„VESTA“

Fabryki papy dachowej
Impregnacja

T. z o. p.
Nakło i Fordon
Centrala
Bydgoszcz
Jagiellońska 17, telefon 1214

polecają:
**papę dachową
destylowaną smołę
lepnik
gwoździe papowe
Potland-Cement**

**Nachemstein
i Kozłowski**

Toruń
Grudziądzka 37 .: Telefon 519



Na składzie:
**żelazo sztabowe i okrągłe,
bednarka, blacha, drut pod-
kowy, tragarze, szyny wązko-
i szerokotorowe itd.**

Zakup żelaza starego

„Rolnik“

Spółdzielnia Rolniczo-Handlowa
z odp. ogr.

Łasin (Pomorze)



**Zakup i sprzedaż:
wszelkich
ziemiopłodów**

Centrala Gum

Zschabran & Nass
właśc.: Inż. Jerzy J. Luley
Grudziądz
Plac 23 stycznia 22

**Skład obręczy samo-
chodowych i materia-
łów pędnych**

Adres telegraficzny: Gummcentrale Grudziądz
**Parowy Zakład Utrwalania,
stałe na składzie obręcze
samochodowe i rowerowe**

K. Buszczyński & Synowie

Hodowla nasion, buraków, warzyw i zbóż

Spółka Akcyjna

dawniej

K. Buszczyński & M. Łążyński

Firma istnieje od 1886 roku

ZARZĄD: WARSZAWA, Królewska 10 m. 6
Telefon 197-35. - Telegramy: Buszczyński.

ODDZIAŁY w KRAJU:

KRAKÓW, Basztowa 17. ∴ ∴

KALISZ, Wrocławska 13. ∴ ∴

LUBLIN, Krak. Przedmieście 60.

AGENTURY: w Ostrowcu i Jarosławiu.

REPREZENTACJE:

Wiedeń, Paryż, Medjolan, Madryt, San Francisco.

STACJE SELEKCYJNE I DOŚWIADCZALNE:

GÓRKA NARODOWA (p. Krakowem)

WIĘCŁAWICE (pod Inowrocławiem)

NIEMIERCZE (Podole) ∴ ∴ ∴

DOM ROLNICZO-HANDLOWY
RZYMKOWSKI & JUNK
BYDGOSZCZ, ul. Dworcowa 95

Adres dla teleg.: „RYMKO“.

Telefon Nr. 1793 i 712.

Konto w Bankach: Bank Dyskontowy Bydgoszcz
Bank Ludowy Inowrocław ::

Zakup i sprzedaż
wszelkich ziemiopłodów

„STRUG“ Sp. Akc.
GRUDZIĄDZ

Telefon 159

ZAKOPANE

::

KRAKÓW

Meble wykwintne, stylowe
:: Urządzenia biurowe ::

Pomorska Centrala Handlu Bydłem

Toruń, ul. Bydgoska Nr. 56
Telefon 202



Pośredniczy w zakupie
i sprzedaży bydła użyt-
kowego i hodowlanego
pod bardzo przystępnymi
i dogodnymi warunkami

BANK

Kwilecki, Potocki i S-ka
Tow. Akc.

Oddział w Toruniu

Telefony Nr. 633, 1000

Zakupuje :: wszelkie zboża, ::
nasiona i wełnę

Poleca nawozy sztuczne do
dostawy wiosennej

Uprasza o opróbkowane Oferty.

Poznański Bank Ubezpieczeń T. A.

Oddział Pomorski w Grudziądzu
3-go Maja 10 11 (wł. domy) Tel. 856

UBEZPIECZENIA OD:

ognia, kradzieży z włamaniem,
odpowiedzialności prawnocy-
wilnej, wypadków nieszczęśliw.

DYREKCJA W POZNANIU.

Oddziały:

Grudziądz, Katowice, Kraków, Lwów,
Lublin, Poznań, Warszawa, Wilno.

Bracia Pichert T. z. o. p.

Toruń ☐ Chełmża
ul. Przedzamcze 7 ul. Dworcowa
Telefon 15 Telefon 14

Fabryka papy i Destylacja smoły

**Wszelkie materiały
budowlane i opałowe**

WĘGIEL I KOKS

górnosląski, sztuczne nawozy

dostarcza
hurtowo

W. ŻÓŁTOWSKI I S^{KA}

właśc.: WŁADYSŁAW ŻÓŁTOWSKI

:: Adres telegr: WĘGLOTWORY ::

TORUŃ, ulica Mostowa 6 :: Tel. 395.

POZNAŃ, Plac Wolności 14 a. :: Tel. 1766.



**POMORSKIE
ZAKŁADY CERAMICZNE**
TOWARÓW
(DAWNIEJ MAX FALCKIŃSKA)
w GRUDZIĄDZU
CEGIELNIA PAROWA
DACHÓWCZARNIA


SPECJALNOŚĆ:
**WYRÓB-
DACHÓWEK**
golecany dachówek
karpiową, żłobioną =
ciągnioną, kombinowaną
mnicz-mniszka
*szwarunkowo trwałą przeciw
wystygniom powietrza, pięknego
naturalno-czerwonego koloru.*

Dostarczamy także pierwszorzędą czer-
woną cegłę maszynową, licówkę i dziu-
rawkę różnych formatów. - - -

POMORSKI DOM ROLNICZY
.....
CHOJNICE
Oddział ZBLEWO
Telefon 273 POMORZE Telefon 29
.....
- Ziemiopłody - węgle -
sztuczne nawozy - wełna

Spółka Handlowa

MIELICKI I TRUSKOLASKI



T o r u ń

ul. Żeglarska 9 .: Telefon 346

Skrzynka pocztowa 20

Th. Goldenstern

Kotłarnia, Budowa
pomp i studni

Instalacje oraz
reparacje ich



T o r u ń

Chełmińska szosa 8/10

Telefon 825

ZIEMIANIN

Sp. z ogr. por.

Bydgoszcz

Telefon 728

Biura i składy: Gdańska 33

PRZEDSTAWICIELSTWA:

Fabryki gwoździ „Ćwiek“
Fabryki smarów „Zagożdżon“
Fabryki sprężyn G. Rehbeina

Sprzedaż hurtowa i detaliczna

worków, sienników, szpagatu,
przedzy, lin, sieci rybackich
oraz wszystkich artykułów
tapicerskich i siod-
larskich

**HOTEL
POD ORŁEM
T O R U Ń**



**Jedyny pierwszorzędny
hotel w Toruniu otwarty
w dzień i w nocy. Restau-
racja na miejscu. Ob-
sługa prędką i grzeczną**

Telefon Nr. 20

Właściciel

Stanisław Zackiewicz

Oliwy
Benzyna

Tłuszcz stały



Smary
Nafta

Olej gazowy

oraz

wszelkie produkty naftowe

dostarcza akuratnie

CENTRALA OLII MINERALNYCH I PRODUKTÓW NAFTOWYCH

Tel. 1330. **W. WICHROWSKI, POZNAŃ** Tel. 3339.

Kantor główny: Plac Wolności 17. (DOM FRONTOWY).

∴ ∴ Rafinerja: K R O S N O w Galicji. ∴ ∴

KUJAWSKI & ŻAK

Fabryka Maszyn, Armatur i Odlewnia

Telefon 1485 TORUŃ, Grudziądzka 31. Telefon 1485

Telegramy „Kużak“.

DOSTARCZA: ze składu żniwiarki, kosiarki amerykańskie, grabie, pługi jedno-, dwu- i trzyskibowe, kultywatory, brony, wały gładkie i Cambridge, dołowniki do kartofli, opiełacze, kartoflarki, parniki, młocarnie szerokomłotne i sztyftowe, centryfugi oryg. szwedzkie. Wialnie: Pomorzanka.

WYKONUJĘ szybko i tanio wszelkie reparacje przy maszynach rolniczych i przemysłowych pod fachowym nadzorem.

ALBIN GWÓŹDŹ CHEŁMNO - Rynek 29.

Tel. 24 i 39.

dawn. M. GELHAR.

Tel. 24 i 39.

**Zakup i sprzedaż
wszelkich ziemiopłodów**

Spółka Akcyjna

Młyny Grudziądzkie „CEREALJA“

Oddział w CHEŁMŻY

(dawn. Sp. Akc. Handlu Ziemiopłodami, Oddz. w Chełmży)

Telefon Nr. 5 i 7. :: Adres dla depeusz: Cerealja.



Zakup i sprzedaż każdej ilości

zboża, nasion, ziemniaków,
wełny, pasz, słomy, mąki,
otrąb, makuchów, nawozów
sztucznych, smarów i olejów,
węgla, wymiana zboża na
∴ mąkę, otręby i śrut ∴-

Za dostarczane ziemiopłody, regulacja natychmiastowa. Przy dostawach wagonowych za ∴ okazaniem wtórnika listu przewozowego. ∴

KONTO BANKOWE: Bank Kredytowy, Oddział w Chełmży.
Bank Ludowy w Chełmży.

Pardon i Kurzawa

GRUDZIĄDZ

Właściciel: SYLWESTER PARDON

Biuro: przy Placu 23 Stycznia 16

∴ Spichrz i składnice z własną bocznicą przy dworcu towarowym ∴
Telefony 858 i 52 Adres telegr. PARKURZ Telefony 858 i 52



HURT zboża, nasion, sztucznych nawozów, artykułów pastewnych, ziemniaków, siana i słomy ∴

SPECJALNOŚĆ: Wełna, jęczmień browarowy

KONTA BANKOWE:

Polska Krajowa Kasa Pożyczkowa, oddział w Grudziądzu.
Powiatowa Kasa Oszczędności w Grudziądzu.
Bank Związku Sp. Zarobk. Poznań, oddział w Grudziądzu.
Polski Bank Handlowy, Poznań, oddział w Grudziądzu.
Bank Kredytowy, Warszawa, oddział w Grudziądzu.
Bank Dyskontowy, Gdańsk, oddział w Grudziądzu.
Danziger Privat-Actienbank w Grudziądzu.

ZASTĘPSTWA:

Towarzystwo Wzajemnego Ubezpieczenia od ognia, SNOP' w Warszawie.

Towarzystwo Wzajemnego Ubezpieczenia od gradobicia „CERES”.

BANK DYSKONTOWY S.A. BYDGOSZCZ

ODDZIAŁ W GRUDZIĄDZU - RYNEK 13.

Załatwia wszelkie
interesy bankowe.

Rachunek żyrowy P. K. K. P. - TELEFON Nr. 29 - P. K. O. Poznań Nr. 203885.

BANK DEWIZOWY

Spółka Techniczna Inż. J.G. Kasyna

Towarzystwo z ograniczoną odpowiedzialnością

Telefon 748.

G r u d z i ą d z

Depesze:
Kasynaspółka.

Plac 23-go stycznia 13

DOSTARCZAMY: motory diesla, ropne, benzynowe, gazowe, elektryczne, lokomobile, parowe maszyny, kotły parowe, gatry, obrabiarki do drzewa i metalu, tartaki, młyny, kolejki wąskotorowe itd.

Biuro inżynierskie :-: Techniczne porady

PŁACHTY nieprzemakalne
ż n i w n e
P Ł Ó T N O na budy samochodowe

:: :: poleca jedyna w Polsce fabryka :: ::

N. ZEMSZ w WARSZAWIE,
CHŁODNA 38. - Telefon 29-86, 35-88.

Adres teleg.: BREZENT-WARSZAWA. ∴ Rok założenia 1893.

Miljony zysków!!!

Zadowolenie moralne!

daje swoim klientom

A **KADEMICKIE BIURO**
OGŁOSZEŃ I REKLAM **O**

Telefon 217-58. WARSZAWA, Kopernika 41.

B iuro załatwia ogłoszenia do pism świata po cenach ściśle redakcyjnych. Redaguje teksty. Przeprowadza kampanje reklamowe. Projektuje rysunki reklam. oraz przyjm. zamówienia na wszelk. rodz. reklamy i plakaty.

„POKONA“

Pomorski Konsum Naftowy T. z o. o.

Telefon Nr. 16

GRUDZIĄDZ

Adres telegraficzny:
„Pokona Grudziądz“



ZBIORNIKI z bocznica w Tuszewie pod Grudziądzem.
SKŁADY w Grudziądzu naprzeciwko Ekspedycji Towarowej.
BIURO-GŁÓWNE: Tuszewska Grobla 66-68, przy dworcu.

Rachunki bieżące w Grudziądzu:

Pomorski Bank Handlowy - Bank Kredytowy
Bank Powiatowy - Danziger Privat-Actien-Bank
Pocztowe Konto czekowe: Nr. 203. 663
Bank Związku Spółek Zarobkowych

: Benzyna, oleje maszynowe, :
: . . olej gazowy, smary : . . .
i wszystkie produkty naftowe.

POLSKI BANK ROLNICZY T. A. w POZNANIU

ODDZIAŁ w GRUDZIĄDZU

Nr. tel. 401 i 402 - Plac 23-go stycznia 21 - Adr. tel. Frumentbank.

I. Dział Rolniczo-Handlowy: zakupuje i sprzedaje wszelkie produkty rolne i ich przetwory.

II. Dział Bankowy: załatwia wszelkie interesa wchodzące w zakres bankierstwa. - - - - -

ODDZIAŁY: WARSZAWA. Plac Saski (Hotel Europa).
GDANSK, Toepfergasse 23/24.
KATOWICE, Aug. Schneiderstr. 10.

A. KOWALSKI :: GRUDZIĄDZ

Telefon Nr. 368 i 369

Biuro: ul. Toruńska nr. 4, przy placu 23-go Stycznia
- - - Śpichrz z własną boczną koleją - - -

Zakup i sprzedaż
zboża, okopowizny

Specjalność:
kartofle

wełny, siana
i słomy

Konta bankowe: Polska Krajowa Kasa Pożyczkowa, Bank Związku Spółek Zarobkowych Oddział w Grudziądzu, Bank Dyskontowy w Grudziądzu.

HURT

DETAL

NOŻE, PIŁKI, SEKATORY, SZPRYCE KUNDE'go

poleca SKŁAD NASION

W. GARNUSZEWSKI, WARSZAWA,

Hale targowe Mirowskie. - Tel.: 92-15 i 79-30.

POLEWACZKI OGRODOWE RAFIA (prima)

NAWÓZ SZTUCZNY dla kwiatów i roślin pokoj.

- - Doskonały artykuł dla sklepów kwiatowych. - -

CENY BIEŻĄCE.

Towar na składzie. - - Nowe transporty w drodze.

HURT

DETAL

POZNAŃSKI BANK ZIEMIAN Tow. Akc.

CENTRALA w POZNANIU

Oddział w BYDGOSZCZY, ul. Gdańska 165

Kapitał zakładowy i rezerwy 420 milionów marek.

ODDZIAŁ ROLNICZO - HANDLOWY

zakupuje i sprzedaje wszelkie ziemiopłody i artykuły rolnicze
mianowicie: zboże - nasiona - okopowe - paszę - słomę - siano - wełnę - sztuczne nawozy - artykuły opałowe

ODDZIAŁ BANKOWY

zakupuje i sprzedaje waluty obce, przyjmuje wkłady na rachunki bieżące bonifikując do 12 proc. zależnie od umowy i wypowiedzenia, załatwia przekaz, inkasa i akredytywy na wszystkie miejscowości krajowe i zagraniczne.

Adres telegraf.: ZIEMIA BYDGOSZCZ. Telefony 310 i 1329.

TOWARZYSTWO
HANDLOWO - PRZEMYSŁOWE

dawn. C. B. DIETRICH i SYN z o. p.

TORUŃ, Szeroka 35

Adres telegr. „Żelazostal“

Telefon № 2.



SKŁAD żelaza, blachy, stali i drutu.
MAGAZYN sprzętów kuchennych i domowych.

Porcelana, - fajans, - szkło.
Nakrycia, scyzoryki i nożyczki
„Henkelsa i Hammesfahra“.

Łóżka metalowe w wielkim wyborze.
:: Narzędzia rolnicze i przemysłowe ::

Wagi, gwoździe, lane artykuły, łączniki, rury
gazowe, piece, rury i kolana blaszane, cement,
:: wapno, papa, dźwigary i węgiel kowalski. ::

Zjednoczenie Producentów Rolnych

Związek zawodowy obejmujący trzy Województwa: **Poznańskie, Pomorskie i Śląskie** z siedzibą w Poznaniu, ul. Pocztowa 30, posiadający ekspozytury:

Toruń,

Komisja Pomorska ul. Szeroka 31 — telefon 655

Warszawa,

delegat Żółtowski ul. Chmielna 2 I. ptr.

Katowice

delegat Kowalczyk ul. Beaty 16/II.

Filja na cztery powiaty Kaszubskie — Wejherowo Pętkowicka 6.

39 Sekretariatów Powiatowych w Poznańskim
12 Sekretariatów Powiatowych na Pomorzu

Związek ten łączy wszystkie polskie gospodarstwa rolne od najmniejszego do największego obszaru.

Pośrednictwo i obrona interesów ekonomicznych naszego rolnictwa wobec innych klas społecznych i władz rządowych.

Pośrednictwo i informacje wszelkiego rodzaju.

Bezpłatna porada prawna dla członków.



Zakłady Ogrodnicze
C. Ulrich

założ. 1805 r. w Warszawie. S. A.
Kantor główny Ceglana 11
Telefony 9-25, 209-25



Nasiona
Drzewka
Narzędzia
Rośliny

Katalogi i oferty na żądanie.

Pomorska Składnica Surowców T. Czachowski

Telefon 806

Toruń, Czerwona droga

Telefon 806

**Zakup żelaza starego, metali, pa-
pieru, szkła, kości, szmat i t. p.**

**Żelazo nowe w rozmaitych ga-
tunkach stale na składnicy.**

Hurtownie!

Detalicznie!

BIURO HANDLOWE GLANIŃSKI & POLAK

KATOWICE
Prinz Heinrichstr. 4

Adres telegr.: GLAJAPO

TORUŃ
Szeroka 17 Tel. 137

HURTOWNIA SPRZEDAŻ PRODUKTÓW HUTNICZYCH

Tow. Akc. „PLON“

Dom Zbożowy,
Komisowy i Bankowy
Oddział INOWROCŁAW.

Zboże - Nasiona - Pasza
Sztuczne nawozy - Węgle - Wełna

Inowrocław, Dworcowa 21.
Telefon Nr. 303 i 343.

Dom Rolniczo-Handlowy

F. Mączyński, Chełmża
Toruńska 31 :: Telefon 166
Kolejowa 2 :: Telefon 167



Zakup i sprzedaż
wszelkich ziemiopłodów

Spółka Akcyjna

Młyny Grudziądzkie, CEREALIA

dawn. „Graudenzer Mühlenwerke Hoffnung & Liebert“

GRUDZIĄDZ, ul. Dworcowa 49. :: Tel. 86 i 96.

ZAKUP pszenicy, żyta, jęczmienia, owsa i wszelkich innych
ziemiopłodów po najwyższych cenach dziennych

WYMIANA zboża na mąkę żytnią i pszenną
na dogodnych warunkach :: ::

SPRZEDAŻ mąki i otrąb znanej dobroci
po cenach umiarkowanych

ZACHODNI BANK ROLNICZY

T. z o. p.
TORUŃ

Zakup i sprzedaż
wszelkich ziemiopłodów,
:: nawozów sztucznych ::
:: oraz węgla i koksu. ::

Centrala w Toruniu.
:: Oddział w Sosnowcu. ::

POMORSKIE STOWARZYSZENIE UBEZPIECZEŃ

Telefon 174. **OD OGNIĄ W TORUNIU** ul. Żeglarska 26.

(dawn. Westpreussische Provinzial-Feuersocietät w Gdańsku)

Jedyna Instytucja publiczno-prawna Województwa Pomorskiego
oparta na gwarancji finansowej Samorządu Krajowego.

PRZYJMUJE

wszelkie ubezpieczenia i doubezpieczenia budyn-
ków, ruchomości rolnych, przemysłowych i stogów.

POSIADA

solidne stosunki reasekuracyjne.

SPORZĄDZA

nowe taksy,

REGULUJE

natychmiast pożary.

WYSYŁA

na życzenie wnioski i informacje.

ZALECA

wobec coraz większego wzrostu cen odpowiednie
podwyższenie

OTWARTY

dział gradowy z dniem 1 stycznia 1923 r.

LEONARD SZARAFIŃSKI

Handel zboża i ziemiopłodów

Chełmno, Rynek 10

Telefon 79

Telefon 79

PRZEMYSŁ ROLNY kupuje wszelkiego rodzaju

OLEJE MASZYNOWE

rafinowane i destylowane, benzynę i naftę tylko z pierwszego źródła

„OLEUM“ Warszawa.

Własne rafinerje w Galicji.

Składnice i zbiorniki w Grudziądzu.

Gen. Reprezentacja w firmie:

MARCHLEWSKI & ZAWACKI

Tel. 104/404 **Grudziądz** Depesza: Maza

POMORSKA HURTOWNIA KOLONIALNA

Równocześnie największe i najtańsze źródło dla zakupu wszelkiego rodzaju towarów kolonialnych.

„OLEUM“ — WARSZAWA

Wszelkie przetwory ropne, nafta, benzyna, :: oleje maszynowe z własnych rafinerij. ::

— Ceny bez konkurencji. —

Specjalność: Dostawa dla przemysłu rolnego.

Własny oddział z składnicą i zbiornikami

GRUDZIĄDZ - TUSZEWO.

Biurowo: Grudziądz, ul. Józefa Wybickiego 29
w firmie Marchlewski i Zawacki. Tel. 104 i 404.

AGENTURA

HANDLOWO-POŚREDNICZA

Fr. Redman

Toruń, ul. Franciszkańska 20

Pośredniczy w zakupie i sprzedaży wszelkich ruchomości i nieru-

chomości ziemskich i miejskich, zboża, ziemiopłodów i załatwia

także wszel-

kie tran-

sakcje

handlowe szybko

i rzetelnie



