



SZKICE PERSPEKTYWICZNE
TERENU WALK 2 KORPUSU
MONTE CASSINO
MAJ 1944

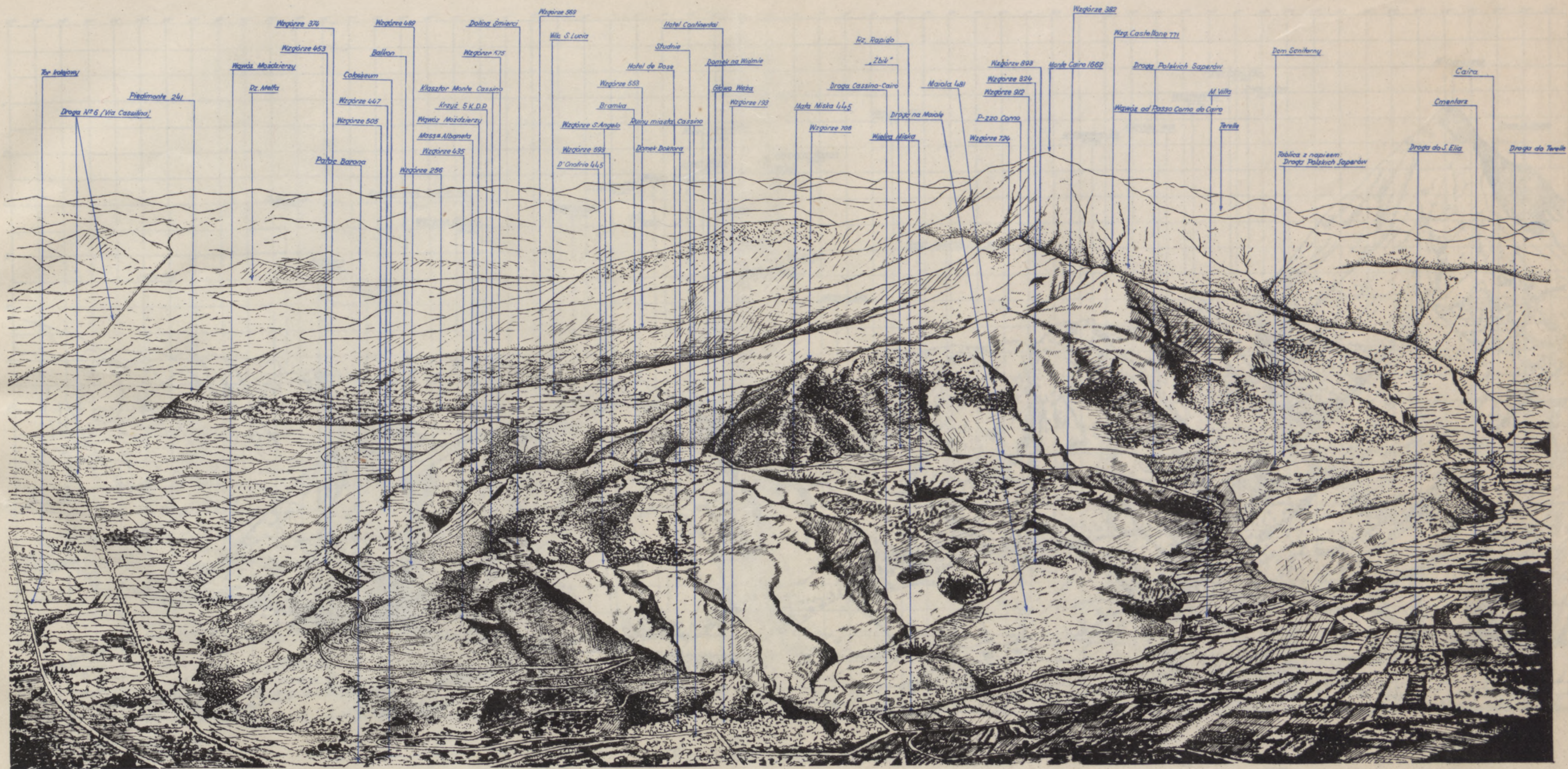


MONTE CASSINO
TERENU WALK S KORPUSU
SZKICE PERSPEKTYWICZNE

A. 919




K. 1785/68




Cyfra obok nazwy wzgórza - wys. bezwzględna

Rejon walk 2-go Korpusu: Cassino-Piedimonte-M. Cairo
Widok z lotu płaka

Wykonanie 12 Kompanii Geograficznej 2 Korpusu
Italia 1944



K.1785/68



Cyfra obok nazwy wzniesienia wysokość bezmiejscowa.
 Cyfra pod nazwą - odległość w kilometrach.
 Linia horyzontu 0°
 Azymut dozoru 252°.

Stanowisko: 911254 pkt. 550

Wykonanie 12 Kompanii Geograficznej 2 Korpusu
 Italia 1944



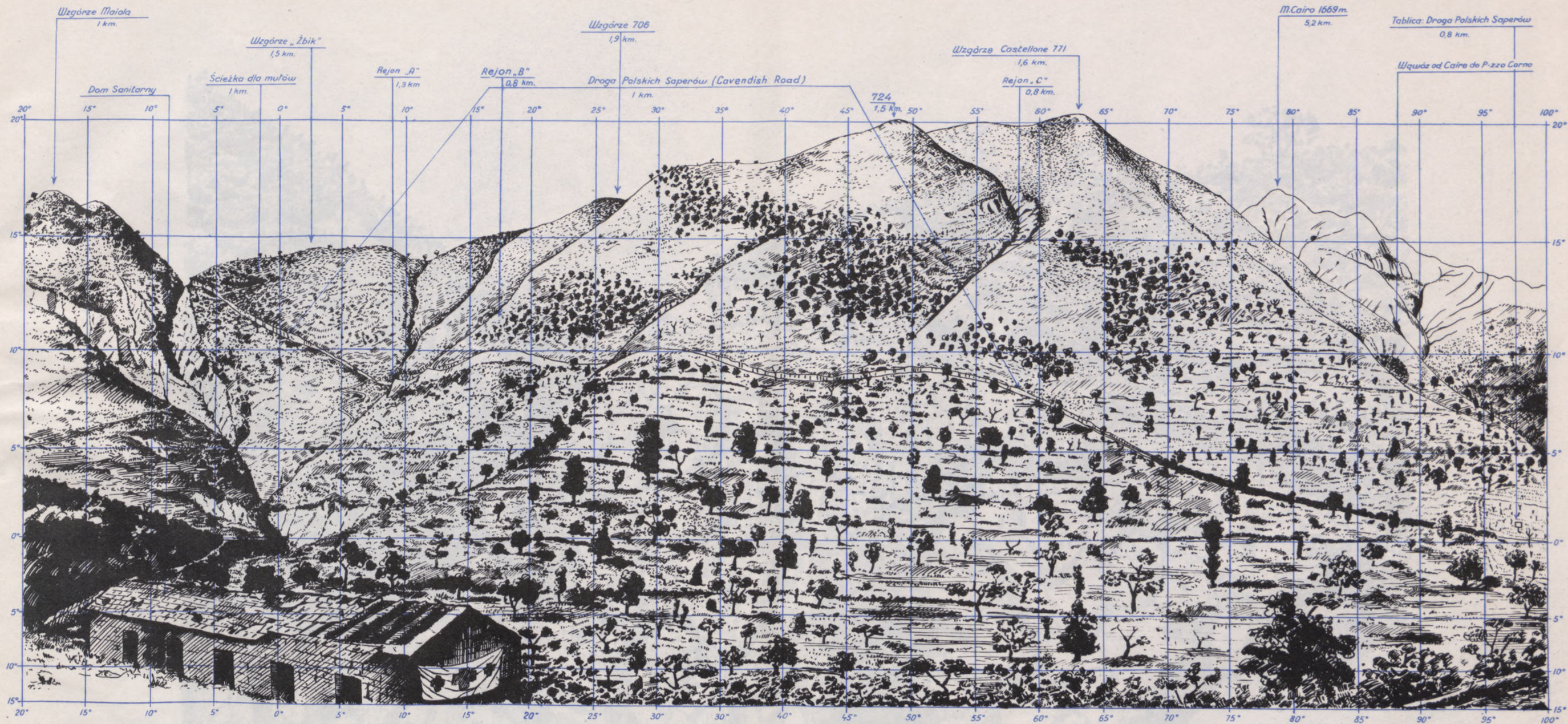
Widok na wzgórze 193, Klasztor Monte-Cassino i wzg. D'Onofrio.

*Wykonanie 12 kompanii Geograficznej 2 Korpusu
Italia 1944.*

Ruiny Klasztoru Monte Cassino



Ruiny Klasztoru Monte Cassino



Cyfra obok nazwy wzgórza - wysokość bezwzględna
 Cyfra pod nazwą - odległość w kilometrach
 Linia horyzontu 0°
 Azymut dozoru 222°

Stanowisko: Dom Sanitarny 845239 wys. 182 m.

Wykonanie 12 Kompanii Geograficznej 2 Korpusu
 Italia 1944



Fragment Drogi Polskich Saperów i ścieżki dla mutów, między Majolą a Żbikiem.

Wykonanie 12 Kompanii Geograficznej 2 Korpusu

Italia 1944

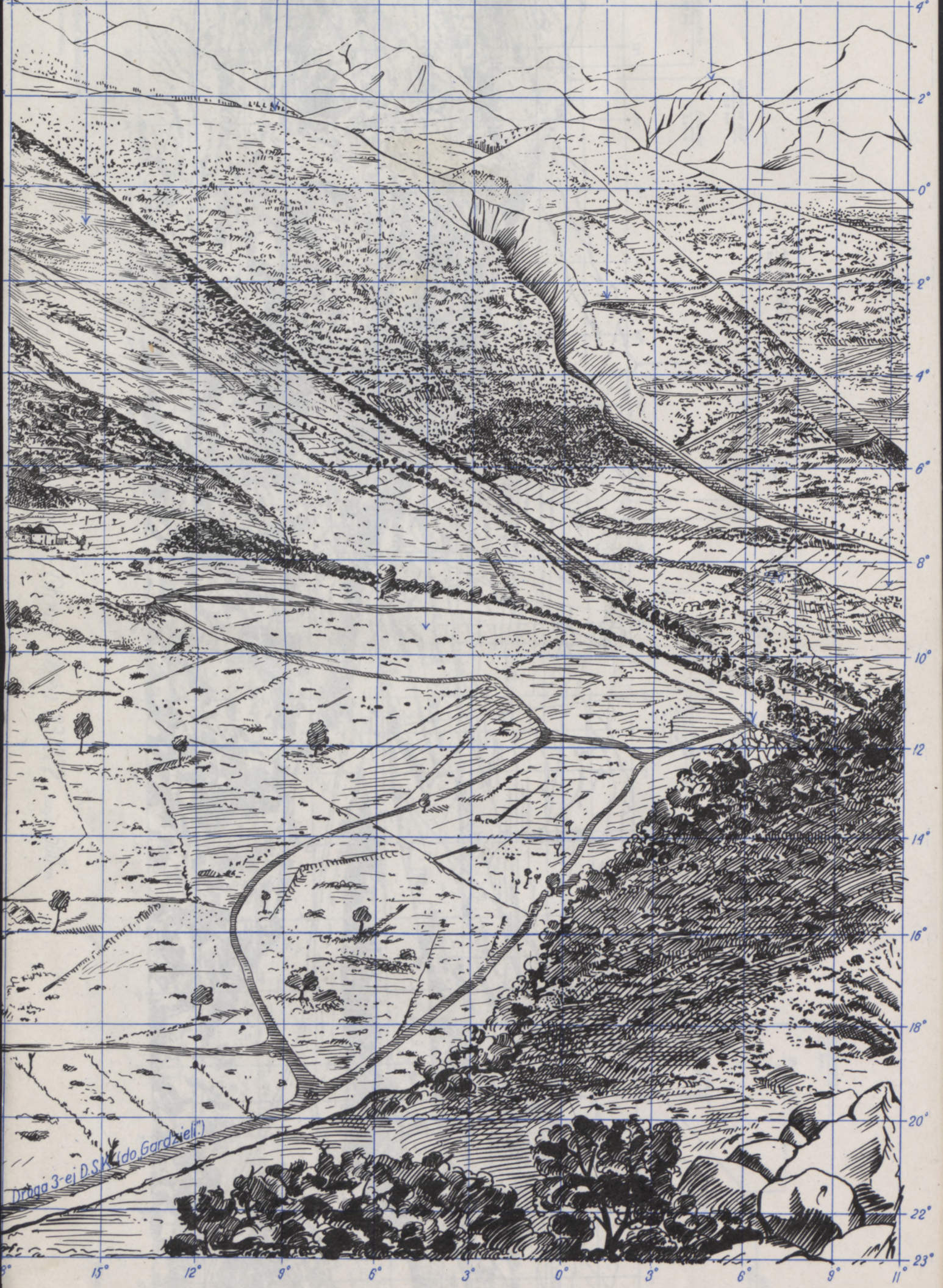


Fragment Drogi Polskich Saperów

Wys. 598 m

Wzrost 12 kompanii geograficznej 2 korpusu
Luty 1914

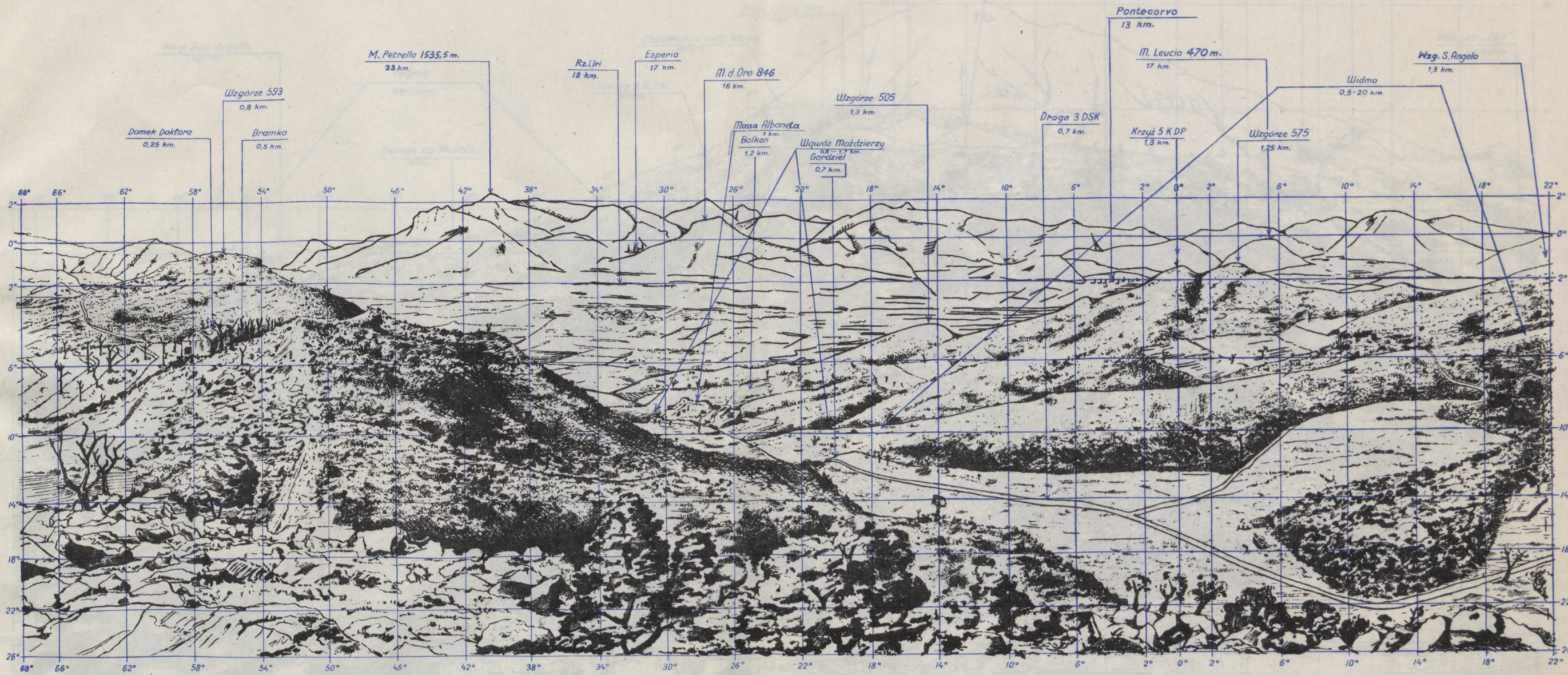
Wschodnie zbocze Castellone Wzgórze Żbik M. Morrone
 2 km. 6 km. 10,5 km. Droga do Terelle Droga Polskich Saperów.
 18° 15° 12° 9° 6° 3° 0° 3° 10,8 km. 0,8 km. Cairo
 11° 30'



Stanowisko: „Głowa Węża.” 837222 wys. 598 m.

Cyfra obok nazwy wzgórza – wysokość bezwzględna.
 Cyfra pod nazwą – odległość w kilometrach
 Linia horyzontu 0°
 Azymut dozoru 6°

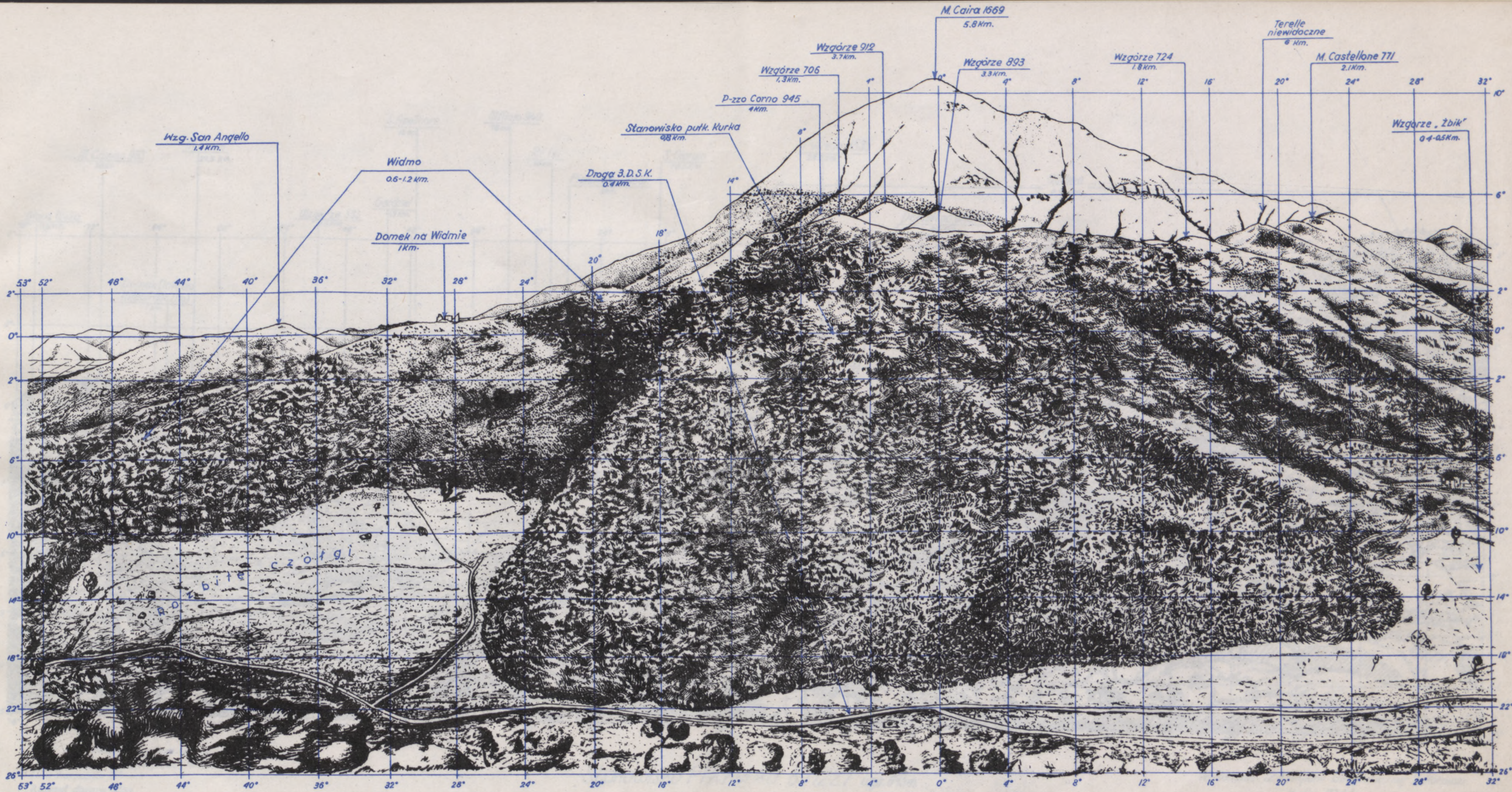
Wykonanie 12 Kompanii Geograficznej 2 Korpusu
 Italia 1944



Cyfra obok nazwy wzgórza - wysokość bezwzględna
 Cyfra pod nazwą - odległość w kilometrach
 Linia horyzontu 0°
 Azymut do zoru 250°

Stanowisko: Głowa Węża 837222 wys. 600 m.


Wykonanie 12 Kompanii Geograficznej 2 Korpusu
Italia 1944



Cyfra obok nazwy wzgórza - wysokość bezwzględna.
 Cyfra pod nazwą - odległość w kilometrach.
 Linia horyzontu 0°.

Stanowisko: Głowa Węża 837222 wys. 600 m.

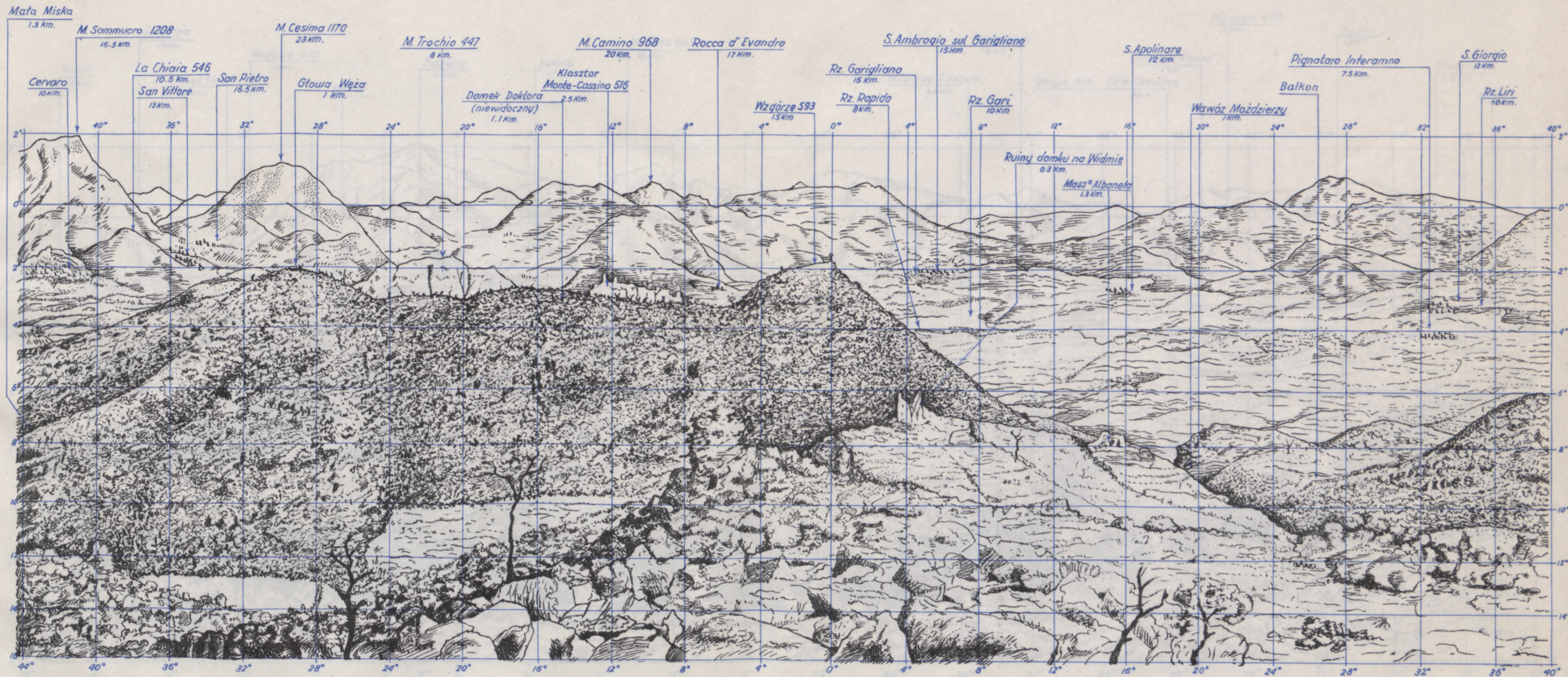
Wykonanie 12 Kompanii Geograficznej 2 Korpusu
 Italia 1944



Cyfra obok nazwy wzgórza - wysokość bezwzględna.
 Cyfra pod nazwą - odległość w kilometrach.
 Linia horyzontu 0°
 Azymut dozoru 212°

Stanowisko Płk. Kurka 831227 wys. 615m.

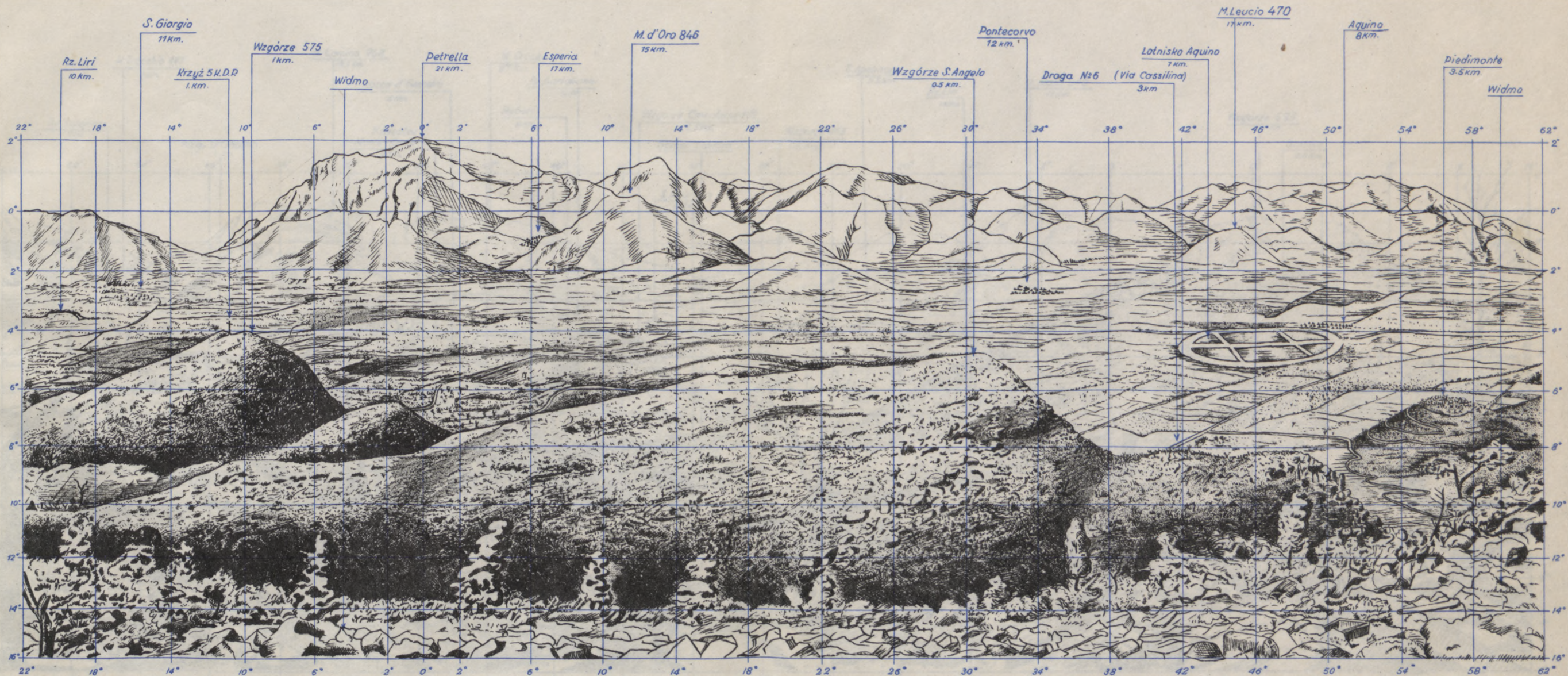
Wykonanie 12 Kompanii Geograficznej 2 Korpusu
 Italia 1944



Cyfra obok nazwy wzniesienia - wysokość bezwzględna
 Cyfra pod nazwą - odległość w kilometrach.
 Linia horyzontu 0°
 Azymut doзору 110°

Stanowisko: Widmo 828227 wys. 630

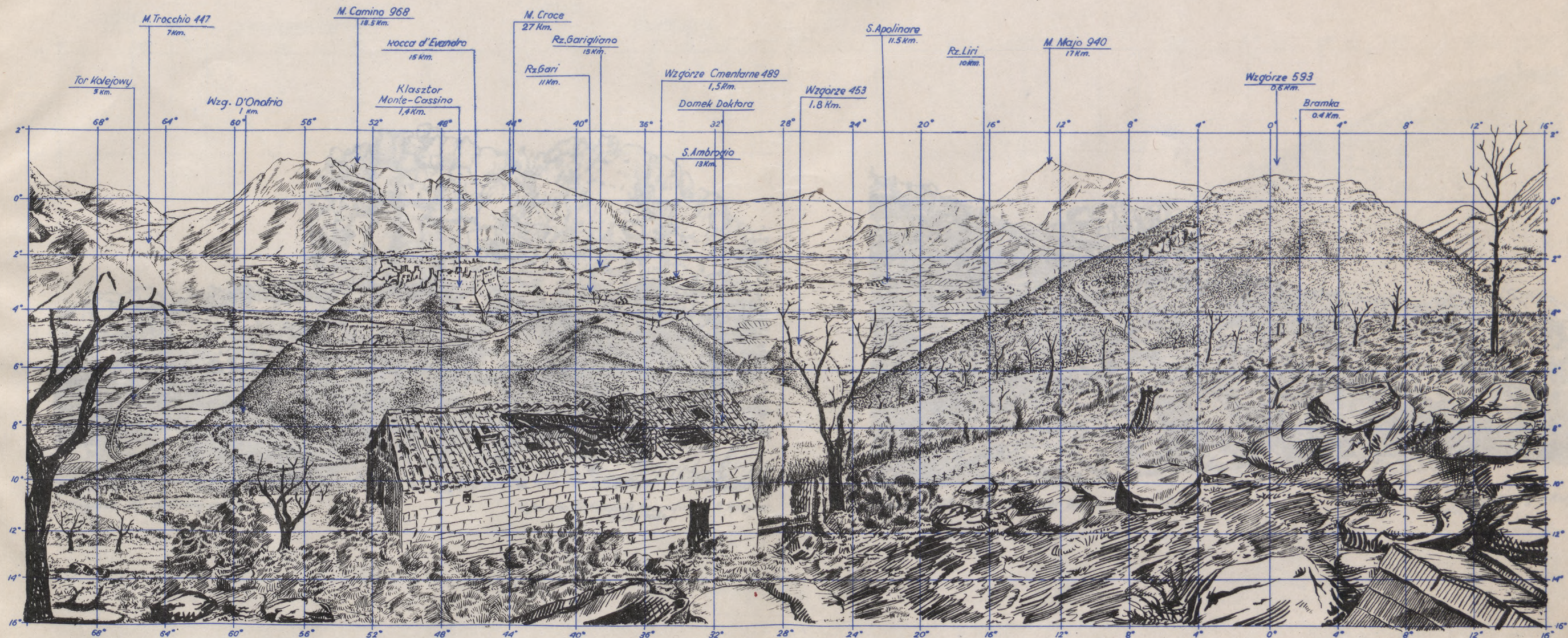
Wykonanie 12 Kompanii Geograficznej 2 Korpusu
 Italia 1944



Cyfra obok nazwy wzniesienia - wysokość bezwzględna
 Cyfra pod nazwą - odległość w km.
 Linia horyzontu 0°
 Azymut dozoru 208°

Stanowisko: Widmo 828227 wys. 626 m.


Wykonanie 12 Kompanii Geograficznej 2 Korpusu
 Italia 1944



Cyfra obok nazwy wzgórza - wysokość bezwzględna.
 Cyfra pod nazwą - odległość w kilometrach.
 Linia horyzontu 0°
 Azymut doзору 192°

Stanowisko: Domek Doktora 836220 wys. 585m.

Wykonanie 12 Kompanii Geograficznej 2 Korpusu
 Italia 1944



Wzgórze 569 od strony połudn.-zach.

Wykonanie 12 Kompanii Geograficznej 2 Korpusu
Italia 1944r.




Wzgórze 593 i 569 od strony Mass^a Albaneta

Wykonanie 12 Kompanii Geograficznej 2 Korpusu
Italia 1944r.

Cyfra skal niosący wzgórze - 569
Cyfra pod nazwą - 569
Linia horyzontu - 0°
Kąt widzenia - 42°

Stanowisko: Mass^a Albaneta 851216 wys. 471 metr.

Wykonanie 12 Kompanii Geograficznej 2 Korpusu
Italia 1944

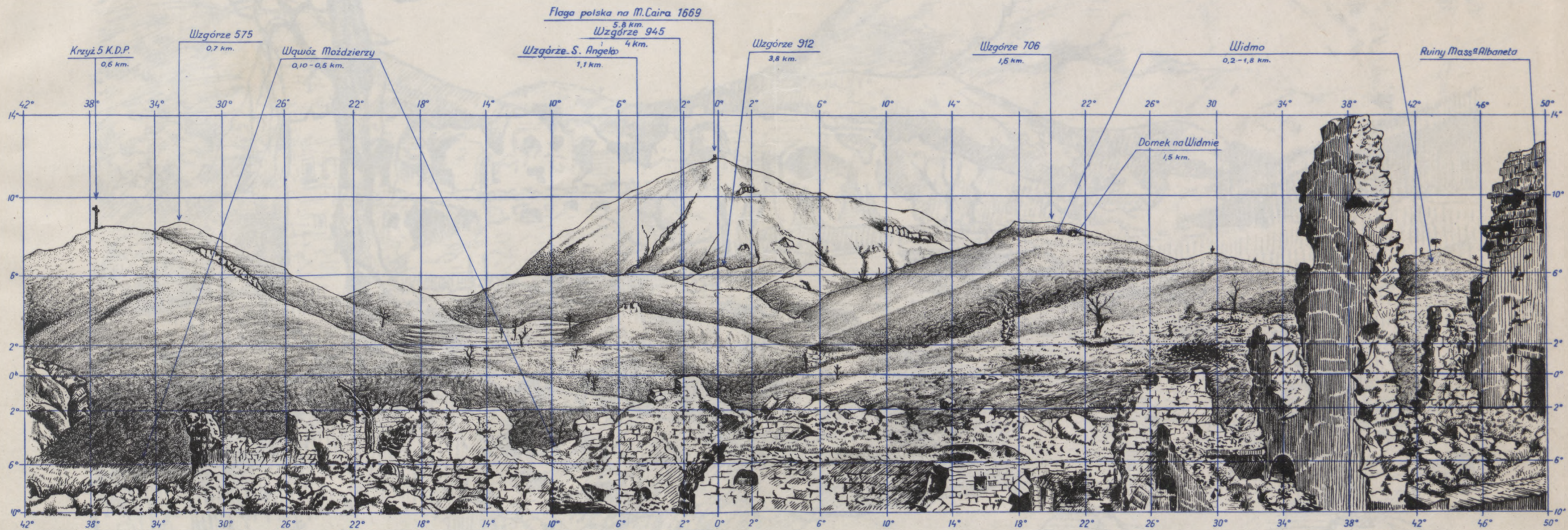


Cyfra obok nazwy wzgórza - wysokość bezwzględna
 Cyfra pod nazwą - odległość w km
 Linia horyzontu 0°
 Azymut dozoru 42°

Stanowisko: *Mass Albaneta* 831216 wys. 471 metr.

Stanowisko: *Mass Albaneta* 831216 wys. 471 m

Wykonanie 12 Kompanii Geograficznej 2 Korpusu
 Italia 1944



Cyfry obok nazwy wzgórza - wysokość bezwzględna
 Cyfry pod nazwą - odległość w kilometrach
 Linia horyzontu 0°
 Azymut dozoru 328°


Stanowisko: - Mass^a Albaneta 831216 wys. 471 m.

Wykonanie 12 Kompanii Geograficznej 2 Korpusu
Italia 1944



Widok na Mass^a Albaneta i M. Cairo


Wykonanie 12 Kompanii Geograficznej 2 Korpusu



Cyfra obok nazwy wzgórza - wysokość bezwzględna
 Cyfra pod nazwą - odległość w kilometrach
 Linia horyzontu 0°
 Azymut dozoru 320°

Stanowisko: Villa Santa Lucia 806226 wys. 260m.

Wykonanie 12 Kompanii Geograficznej 2 Korpusu
 Italia 1944



Widok na Masyf Albaneta od strony Kępczu Małdzierzy

*Wykonanie: 12 Kompanii Geograficznej 2 Korpusu.
Italia 1944 r.*



Printed by J. & J. G. Chapman, London
July 1847.

W. G. Chapman, London.

GRA. THICK. 20
Dip. 2. 1. 1. 1. 1.

Biblioteka
U. M. K.
Toruń

A. 919

CENA ZNIŻONA 50.-
Decyzja CK „DK” z 4.IV.1968 r!

087993

10.6.66

Silwana?

mag?

