

A 264-III (3)

Rätselatlas

von
W. Bobzin.

Gesetzlich geschützt

TEIL 3

DIE WELT



Der Rätselatlas soll zur unterhaltenden Beschäftigung mit der Landkarte anregen.

Die Rätselkarten sind unbeschriftet. Die Namen sind auszuraten.

An Stelle der Namen stehen Buchstabenfelder und Zahlen.

Jede Zahl entspricht
einem Buchstaben.

||
Als Schlüsselwort gilt
der jeweilige Kartentitel.

Durch Eintragen der Namen in **DROCKSCHRIFT** entstehen für Schulzwecke geeignete
einprägsame Übersichtskarten.



DREI KEGEL VERLAG

DR. PETER VESTERGAARD K.-G.

Berlin-Lichterfelde



Gabinek Kartografii
A 264 III-13



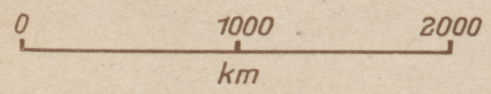


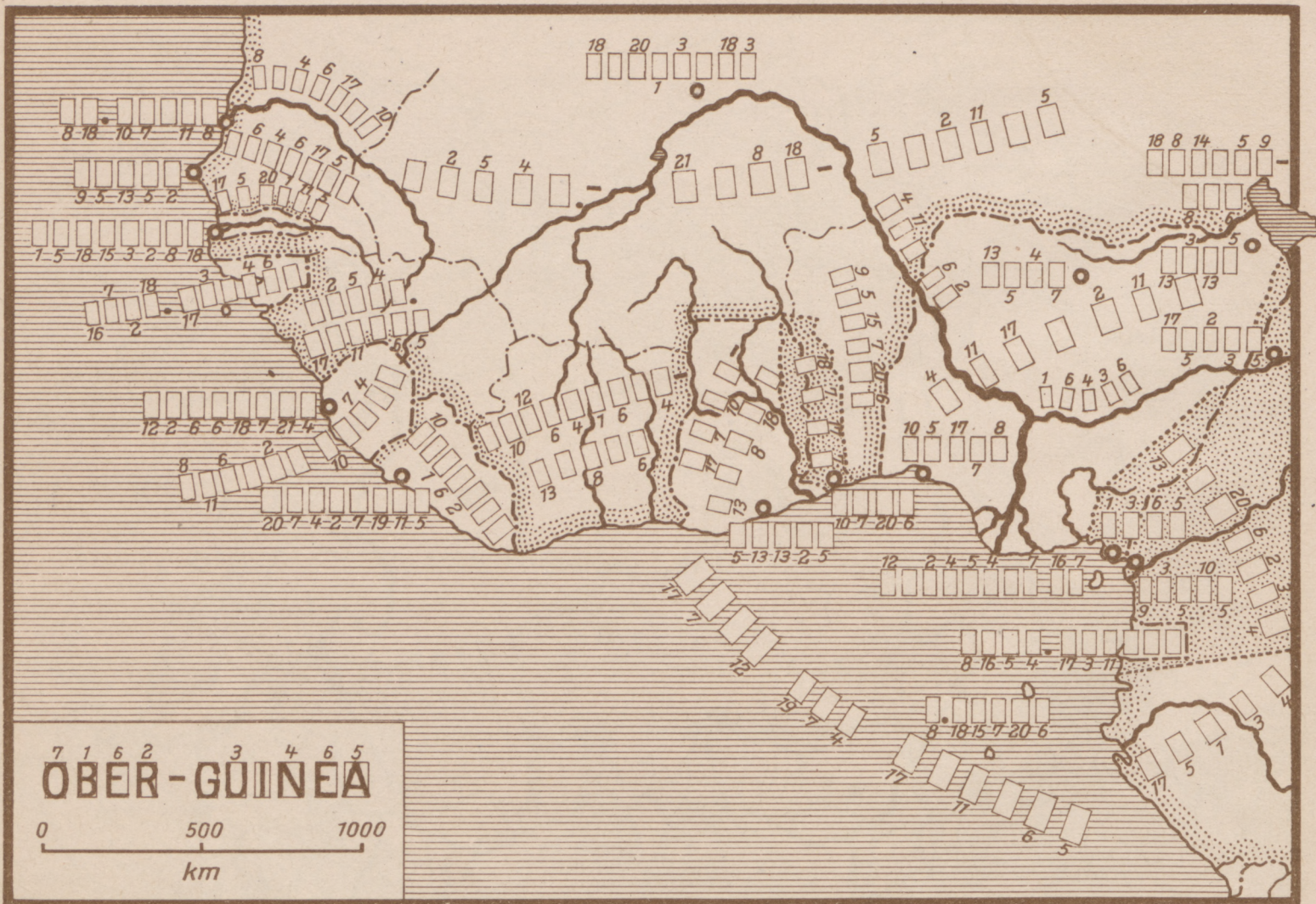
1 2 3 4
AFRIKA

0 1000
 km



1 2 3 4 5
**AFRIKANISCHE
 GEBIETE**







1 2 3 4 5 6 7
**SÜDWEST-ASIEN
 UND
 NORDOST-AERIKA**
 0 500 1000
 km



**SÜD-UND
OST-ASIEN**

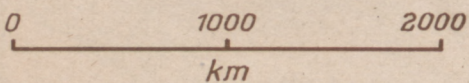
0 1000
km







1 2 3 4 5
NORDAMERIKA





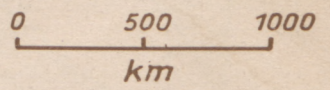
**NORDOST-
UND
MITTEL-AMERIKA**

0 500
km

11-5-8
6-11-4

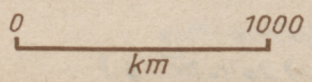
20 3 17 22 0 7

SÜDAMERIKA





1 2 3 4 5
**SÜDSEE-INSERN
 UND AUSTRALIEN**



0 10389



Gabinets Map
1924/191

1 2 3 4
ERDKARTE