



Loggia  
antistische  
Leberfisch  
von  
Sumbinn





N<sup>o</sup> 18 *Schickel*



IV 35 Haupt Natal

IV 17 Spec. Natal

Botan







2841P

*Lingda. in Ann. St. II B.*

Topographisch-statistische  
Uebersicht


des

Regierungs-Bezirks Gumbinnen

nach amtlichen Quellen bearbeitet und herausgegeben

von

H. Meyer,  
Oberlandesgerichts-Referendarius.



---

Insterburg.  
Verlegt und gedruckt bei E. R. Wilhelmi.

1839.





BIBLIOTEKA  
UNIwersytecka  
w TORUNIU

439808

K. 380/92



## V o r w o r t.

---

Nachdem die im Jahre 1818 herausgegebene Topographie des Regierungs-Bezirks Gumbinnen längst vergriffen ist, die Zahl der Ortschaften im Departement der Regierung zu Gumbinnen seit dem Erscheinen jenes Buches sich um 465, die Seelenzahl sich um mehr als 200,000 vermehrt hat; ist das Bedürfnis nach einer neuen statistischen Uebersicht insbesondere den Behörden fühlbar geworden. Ueberdies hat die nunmehr ins Leben getretene neue Organisation der Untergerichte, durch die damit verbundenen großen Veränderungen in den Gerichtskreisen, ältere Nachweisungen ganz unbrauchbar gemacht.

Hierin wird das Erscheinen dieses Buches, zu dessen Herausgabe ich mich, einer Aufforderung zufolge, entschlossen habe, seine Rechtfertigung finden. Die Vergleichung mit anderen Werken dieser Art wird die größere Reichhaltigkeit der Rubriken in dem vorliegenden darthun, und ich hoffe, daß es keinem an Genauigkeit nachstehen werde. Uebrigens habe ich lediglich nach amtlichen Quellen, d. h. nach Aktenstücken des Königlichen Oberlandesgerichts zu Insterburg, der Königlichen Regierung zu Gumbinnen, der Königlichen Untergerichte, Landrathsämter, Forstinspektionen und Militairbehörden gearbeitet und ich ergreife hierbei die Gelegenheit, allen gedachten Behörden für die mir von ihnen zu Theil gewordene wirksame Unterstützung meinen wärmsten Dank zu sagen.

Meinen ursprünglichen Plan mit dem Ortschafts-Verzeichniß eine vollständige Beschreibung Litthauens zu verbinden, habe ich theils wegen der Unvollständigkeit und Ungleichmäßigkeit der in dieser Beziehung erhaltenen Mittheilungen, theils weil die vorliegende Arbeit meine ganze Zeit ausschließlich in Anspruch genommen hat, vorläufig aufgeben müssen. Statt dessen bieten sich verschiedene tabellarische Uebersichten, als eine hoffentlich nicht unwillkommene Zugabe zu dem Ortschafts-Verzeichniß dar.

Es ist der lebhafteste Wunsch des Herausgebers, daß sich das hier dem Publikum übergebene Buch practisch brauchbar erweisen möge, zumal dasselbe zunächst für eine Provinz bestimmt ist, in welcher der Verfasser, während seines sechsjährigen Aufenthaltes, so vielen wohlwollenden Menschen jedes Standes begegnet ist, daß er gern dieses Werkchen als ein Zeichen aufrichtiger Dankbarkeit betrachtet sehen, und damit seiner zweiten Heimath eine nützliche Gabe geboten haben möchte.

Insterburg, im April 1839.

---



... im Jahr 1817 ...  
... im Jahr 1817 ...  
... im Jahr 1817 ...  
... im Jahr 1817 ...  
... im Jahr 1817 ...  
... im Jahr 1817 ...  
... im Jahr 1817 ...  
... im Jahr 1817 ...  
... im Jahr 1817 ...  
... im Jahr 1817 ...

... im Jahr 1817 ...  
... im Jahr 1817 ...  
... im Jahr 1817 ...  
... im Jahr 1817 ...  
... im Jahr 1817 ...  
... im Jahr 1817 ...  
... im Jahr 1817 ...  
... im Jahr 1817 ...  
... im Jahr 1817 ...  
... im Jahr 1817 ...

... im Jahr 1817 ...  
... im Jahr 1817 ...  
... im Jahr 1817 ...  
... im Jahr 1817 ...  
... im Jahr 1817 ...  
... im Jahr 1817 ...  
... im Jahr 1817 ...  
... im Jahr 1817 ...  
... im Jahr 1817 ...  
... im Jahr 1817 ...

... im Jahr 1817 ...  
... im Jahr 1817 ...  
... im Jahr 1817 ...  
... im Jahr 1817 ...  
... im Jahr 1817 ...  
... im Jahr 1817 ...  
... im Jahr 1817 ...  
... im Jahr 1817 ...  
... im Jahr 1817 ...  
... im Jahr 1817 ...



## E i n l e i t u n g.

---

Der Regierungs-Bezirk Gumbinnen ist die östlichste Provinz des Preussischen Staats. Zwischen dem 55° 29' und 53° 27' nördlicher Breite und zwischen dem 38° 43' und 40° 32' östlicher Länge gelegen, dehnt er sich von Norden nach Süden gegen 30 Meilen in die Länge aus, während die größte Breite nur etwa 13 Meilen beträgt.

Er wird im Norden von dem zum Regierungs-Bezirk Königsberg gehörigen Kreise Memel und von Rußland, im ganzen Westen vom Königsberger Departement, im Osten und Süden aber von Rußland und dem Königreich Polen begrenzt. Sein Flächenraum beträgt 298,2<sup>1</sup> [Meilen und ist nach der Volkszählung vom Schluß des Jahres 1837 von 560,063 Seelen†) bewohnt, so daß auf die [Meile gegen 1879 Einwohner kommen. Unter der angegebenen Volksmenge befinden sich 549,364 evangelische, 7992 katholische, 985 griechische Christen (worunter 838 Philipponen), 628 Mennoniten und 1094 Juden. Davon sprechen deutsch 304,934, polnisch 141,171, litthauisch 113,120 und slawonisch 838. Die Zahl der Ortschaften, worunter 19 Städte, betrug im Jahre 1838 4575, Feuerstellen zählte man 63,340.

Der Jurisdiction-Umfang des Oberlandesgerichts zu Insterburg ist nicht ganz so groß, indem er 95 Ortschaften mit 8717 Seelen weniger begreift, welche unter dem Oberlandesgericht zu Königsberg stehen, und in einer nachfolgenden Uebersicht enthalten sind.

Der Regierungs-Bezirk ist in 16 landrätbliche Kreise getheilt und diese zerfallen in Kirchspiele, deren im Ganzen 117 sind, wie nachstehende Tabelle zeigt.

---

### †) Anmerkung.

Die statistische Tabelle der königlichen Regierung zu Gumbinnen pro 1837 schließt mit einer Seelenzahl von 556,066, also mit 3999 weniger ab. Diese Differenz erklärt sich aber dadurch, daß in einigen landrätblichen Kreisen eine zweite Volkszählung erfolgt ist, welche obigen Mehrbetrag ergeben hat.

---



E i n l e i t u n g

Die vorliegende Schrift enthält die Geschichte der Stadt  
227 228 229 230 231 232 233 234 235 236 237 238 239 240 241 242 243 244 245 246 247 248 249 250 251 252 253 254 255 256 257 258 259 260 261 262 263 264 265 266 267 268 269 270 271 272 273 274 275 276 277 278 279 280 281 282 283 284 285 286 287 288 289 290 291 292 293 294 295 296 297 298 299 300 301 302 303 304 305 306 307 308 309 310 311 312 313 314 315 316 317 318 319 320 321 322 323 324 325 326 327 328 329 330 331 332 333 334 335 336 337 338 339 340 341 342 343 344 345 346 347 348 349 350 351 352 353 354 355 356 357 358 359 360 361 362 363 364 365 366 367 368 369 370 371 372 373 374 375 376 377 378 379 380 381 382 383 384 385 386 387 388 389 390 391 392 393 394 395 396 397 398 399 400 401 402 403 404 405 406 407 408 409 410 411 412 413 414 415 416 417 418 419 420 421 422 423 424 425 426 427 428 429 430 431 432 433 434 435 436 437 438 439 440 441 442 443 444 445 446 447 448 449 450 451 452 453 454 455 456 457 458 459 460 461 462 463 464 465 466 467 468 469 470 471 472 473 474 475 476 477 478 479 480 481 482 483 484 485 486 487 488 489 490 491 492 493 494 495 496 497 498 499 500 501 502 503 504 505 506 507 508 509 510 511 512 513 514 515 516 517 518 519 520 521 522 523 524 525 526 527 528 529 530 531 532 533 534 535 536 537 538 539 540 541 542 543 544 545 546 547 548 549 550 551 552 553 554 555 556 557 558 559 560 561 562 563 564 565 566 567 568 569 570 571 572 573 574 575 576 577 578 579 580 581 582 583 584 585 586 587 588 589 590 591 592 593 594 595 596 597 598 599 600 601 602 603 604 605 606 607 608 609 610 611 612 613 614 615 616 617 618 619 620 621 622 623 624 625 626 627 628 629 630 631 632 633 634 635 636 637 638 639 640 641 642 643 644 645 646 647 648 649 650 651 652 653 654 655 656 657 658 659 660 661 662 663 664 665 666 667 668 669 670 671 672 673 674 675 676 677 678 679 680 681 682 683 684 685 686 687 688 689 690 691 692 693 694 695 696 697 698 699 700 701 702 703 704 705 706 707 708 709 710 711 712 713 714 715 716 717 718 719 720 721 722 723 724 725 726 727 728 729 730 731 732 733 734 735 736 737 738 739 740 741 742 743 744 745 746 747 748 749 750 751 752 753 754 755 756 757 758 759 760 761 762 763 764 765 766 767 768 769 770 771 772 773 774 775 776 777 778 779 780 781 782 783 784 785 786 787 788 789 790 791 792 793 794 795 796 797 798 799 800 801 802 803 804 805 806 807 808 809 810 811 812 813 814 815 816 817 818 819 820 821 822 823 824 825 826 827 828 829 830 831 832 833 834 835 836 837 838 839 840 841 842 843 844 845 846 847 848 849 850 851 852 853 854 855 856 857 858 859 860 861 862 863 864 865 866 867 868 869 870 871 872 873 874 875 876 877 878 879 880 881 882 883 884 885 886 887 888 889 890 891 892 893 894 895 896 897 898 899 900 901 902 903 904 905 906 907 908 909 910 911 912 913 914 915 916 917 918 919 920 921 922 923 924 925 926 927 928 929 930 931 932 933 934 935 936 937 938 939 940 941 942 943 944 945 946 947 948 949 950 951 952 953 954 955 956 957 958 959 960 961 962 963 964 965 966 967 968 969 970 971 972 973 974 975 976 977 978 979 980 981 982 983 984 985 986 987 988 989 990 991 992 993 994 995 996 997 998 999 1000



# Vergleichende Tabelle

aller landrätthlichen Kreise und Kirchspiele im Regierungs-Bezirk Gumbinnen.

No.	Name des landrätthl. Kreises.	Flächeninhalt des Kreises nach [M].	Namen der dazu gehörigen Kirchspiele.	Zahl der Ortschaften in den einzelnen Kirchspielen		Zahl der Feuerstellen in den einzelnen Kirchspielen		Einwohnerzahl der einzelnen Kirchspiele nach Konfessionen im Jahre 1838						Einwohnerzahl nach den verschiedenen vorherrschenden Sprachen				
				im Jahre		im Jahre		Evangel. Christen.	Katholiken.	Mennoniten.	Griech. Christen.	Juden.	Summa im Jahre		a. deutsche.	b. polnische.	c. litthauische.	d. überhaupt.
				1838	1818	1838	1818						1838	1818				
I.	<b>Angerburg.</b>	17, <sup>08</sup> [M].	1. Angerburg	29	25	689	664	7209	14	—	—	16	7239	5373				
			2. Bengheim	28	25	426	390	4205	6	—	—	—	4211	2871				
			3. Buddern	30	27	404	363	4242	4	—	—	—	4246	3100				
			4. Engelstein	24	21	307	312	3491	12	—	—	—	3503	2520				
			5. Kruganken	25	21	528	474	4517	15	—	3	—	4535	3258				
			6. Kuttan	17	13	361	324	3423	9	—	—	—	3432	2302				
			7. Rosengarten	19	17	199	189	2415	10	—	—	—	2425	1778				
			8. Drengfurth †)	1	—	15	—	241	—	—	—	—	241	—				
			Summa des Kreises				173	147	2929	2716	29743	70	—	3				
II.	<b>Darkehmen.</b>	13, <sup>09</sup> [M].	1. Ballethen	65	65	608	546	5940	5	—	—	—	5945	4348				
			2. Darkehmen	43	42	457	707	5692	10	—	—	52	5754	4141				
			3. Dombrowken	28	26	210	242	2778	1	—	—	—	2779	2586				
			4. Klesjowen	30	28	246	222	2438	2	—	—	—	2440	1824				
			5. Szabiemen	40	37	367	268	3335	5	—	—	—	3340	1960				
			6. Trempen	66	59	437	369	5475	6	—	—	—	5481	3690				
			7. Wilhelmsberg	23	23	193	189	2319	—	—	—	—	2319	1558				
			Summa des Kreises				295	280	2518	2543	27977	29	—	—				
III.	<b>Goldapp.</b>	17, <sup>02</sup> [M].	1. Dubeningken	40	36	445	308	3580	63	—	2	4	3649	2478				
			2. Sawaiten	41	41	479	397	4085	2	—	—	—	4087	2333				
			3. Goldapp	50	39	1083	774	8402	34	—	—	49	8485	5091				
			4. Grabowen	48	38	658	583	4920	75	—	—	—	4995	4145				
			5. Guenen	28	19	275	247	2466	23	—	—	—	2489	1760				
			6. Mehlfchmen	43	42	424	330	4120	45	—	—	—	4165	2282				
			7. Szittfchmen	33	32	426	341	3757	74	—	2	—	3833	2285				
			Summa des Kreises				283	247	3790	2980	31330	316	—	4				

IIA

†) Vom Kirchspiel Drengfurth gehört nur der Ort Laberlack hieher; der übrige Theil des Kirchspiels dagegen zum Königsberger Departement.



No.	Name des Landrätthl. Kreises.	Flächenin- halt des Kreises nach □M.	Namen der dazu gehörigen Kirchspiele.	Zahl der Ort- schaften. in den einzelnen Kirchspielen		Zahl der Feuerstellen in den einzelnen Kirchspielen		Einwohnerzahl der einzelnen Kirchspiele nach Konfessionen im Jahre 1838						Einwohnerzahl nach den verschiedenen vor- herrschenden Sprachen				
				im Jahre		im Jahre		evangel. Christen.	Katholis- ken.	Mennos- niten.	Griech. Christen.	Juden.	Summa		a. deut- sche.	b. polni- sche.	c. litthau- ische.	d. über- haupt.
				1838	1818	1838	1818						1838	1818				
IV.	Gumbinnen.	13, <sup>90</sup> □M.	1. Gerwischkehmen	16	14	291	209	2683	—	—	—	—	2683	1278				
			2. Gumbinnen	51	43	844	844	11977	52	—	—	54	12083	8433				
			3. Ischdaggen	31	26	414	332	3903	1	—	—	—	3904	2526				
			4. Judtschen	16	10	189	87	1610	—	—	—	—	1610	590				
			5. Nemmersdorf	49	43	438	338	4123	—	—	—	—	4123	2343				
			6. Niebudzen	52	44	572	445	5673	2	—	—	—	5675	3157				
			7. Szirgupöhnen †)	34	30	414	333	4761	11	—	—	—	4772	2661				
			8. Walterkehmen	33	43	538	477	4891	—	—	—	—	4891	2793				
			Summa des Kreises	282	253	3700	2984	39621	66	—	—	54	39741	23781	39648	8	85	39741
V.	Seydekrug.	15, <sup>19</sup> □M. (ohne das kurische Haff.)	1. Kallningken	16	16	122	126	988	14	—	—	—	1002	937				
			2. Karkeln ††)	6	—	128	—	1097	29	—	—	—	1126	—				
			3. Rinten	33	32	446	344	3307	102	—	—	—	3499	2416				
			4. Ruß	13	17	615	487	4932	161	—	—	40	5133	4072				
			5. Schakuhnen	40	40	527	478	3437	319	—	2	—	3758	3401				
			6. Werden	110	118	1684	1243	11304	247	—	1	16	11568	5906				
			Summa des Kreises	218	213	3522	2678	25157	870	—	3	56	26986	16732	6679	—	19407	26086
VI.	Insterburg.	22, <sup>02</sup> □M.	1. Kulowöhnen	64	61	729	551	6529	1	—	—	—	6530	3588				
			2. Berschfallen	25	23	337	259	2971	—	—	—	—	2971	1349				
			3. Diblacken	42	36	410	338	3865	—	—	—	—	3865	2338				
			4. Georgenburg	51	43	611	463	6240	10	—	—	—	6250	3510				
			5. Insterburg	83	51	1124	929	14678	42	—	—	16	14736	8650				
			6. Joblacken	47	32	456	397	4203	3	—	—	—	4206	2875				
			7. Norfitten	46	42	593	521	6382	3	—	—	—	6385	3458				
			8. Pellingenken	45	41	391	399	4484	4	—	—	—	4488	2105				
			9. Puschdorf	12	11	145	129	1695	—	—	—	—	1695	982				
			10. Saalau	28	24	395	348	4058	—	—	—	—	4058	2401				
			Summa des Kreises	443	374	5191	4334	55105	63	—	—	16	55184	31256	40212	—	8972	55184

†) Gebörte früher zum Stallupöhrner Kreise.

††) Wurde sonst zum Kirchspiel Schakuhnen gerechnet, jetzt zu Kallningken



No.	Name des Landrätzl. Kreises.	Flächenin- halt des Kreises nach □M.	Namen der dazu gehörigen Kirchspiele.	Zahl der Ort- schaften in den einzelnen Kirchspielen		Zahl der Feuerstellen in den einzelnen Kirchspielen		Einwohnerzahl der einzelnen Kirchspiele nach Konfessionen im Jahre 1838						Einwohnerzahl nach den verschiedenen vor- herrschenden Sprachen				
				im Jahre		im Jahre		evangel. Christen.	Katholi- ken.	Memos- niten.	Griech. Christen.	Juden.	Summa im Jahre		a. deut- sche.	b. polni- sche.	c. litthau- ische.	d. über- haupt.
				1838	1818	1838	1818						1838	1818				
VII.	Johannis- burg.	34 □M. (incl. des Kirchspiel- Antheils Friedrichs- hof.)	1. Arns	26	23	442	414	3711	40	—	—	5	3756	2693	3695	29386	—	33081
			2. Bialla	30	30	579	513	4252	70	—	2	—	4324	3262				
			3. Dnygallen	30	26	547	499	3808	72	—	—	—	3880	2521				
			4. Eckersberg	20	17	465	359	3320	9	—	2	—	3331	1855				
			5. Friedrichshof†)	20	—	260	—	1919	32	—	13	—	1964	—				
			6. Johannisburg	87	75	924	847	8297	141	—	19	93	8550	5830				
			7. Kumlisko	38	35	617	492	4815	24	—	—	6	4845	3107				
			8. Gr. Nosinsko	22	22	388	323	2404	27	—	—	—	2431	1903				
			Summa des Kreises	271	228	4222	3447	32526	415	—	36	104	33081	21171				
VIII.	Löben.	16, 56 □M.	1. Löben	34	30	596	590	5576	37	—	—	29	5642	4189	3086	21207	6	24290
			2. Milken	22	22	519	463	3754	17	—	—	—	3771	2938				
			3. Neuhof	16	15	82	97	982	4	—	—	—	986	1082				
			4. Rhein	33	31	786	931	6094	53	—	—	17	6164	4905				
			5. Rydzewen	13	10	289	253	2172	8	—	—	—	2180	1722				
			6. Stürlack	8	8	175	157	1347	18	—	—	—	1365	1131				
			7. Widminnen	22	22	606	533	4176	12	—	3	—	4191	3329				
			Summa des Kreises	148	138	3053	3024	24101	149	—	3	46	24299	19296				
IX.	Dyck.	19, 65 □M.	1. Borzymen	15	14	384	321	2321	243	—	—	—	2564	1492	3635	27718	6	31359
			2. Claussen	18	15	311	242	1922	26	—	—	—	1948	1847				
			3. Grabnick	12	9	239	174	1389	12	—	—	—	1401	1150				
			4. Neu-Zucha	22	20	688	483	3706	10	—	—	—	3716	2901				
			5. Kallinowen	25	29	568	458	3389	283	—	—	—	3672	2754				
			6. Lyck	63	62	951	819	8017	390	—	—	79	8486	6057				
			7. Ostrokollen	38	33	753	677	4090	211	—	—	—	4301	3786				
			8. Pissanigen	27	23	482	406	3040	170	—	—	—	3210	2377				
			9. Stradaunen	17	16	314	272	2022	20	—	19	—	2061	1776				
			Summa des Kreises	237	221	4690	3849	29896	1365	—	19	79	31359	24140				

†) Gehört nur theilweise hieher, der übrige Theil zum Regierungsbezirk Königsberg, Kreis Ortelsburg.

(8)



No.	Name des Landrätthl. Kreises.	Flächeninhalt des Kreises nach □M.	Namen der dazu gehörigen Kirchspiele.	Zahl der Ort- schaften in den einzelnen Kirchspielen		Zahl der Feuerstellen in den einzelnen Kirchspielen		Einwohnerzahl der einzelnen Kirchspiele nach Konfessionen im Jahre 1838							Einwohnerzahl nach den verschiedenen vor- herrschenden Sprachen			
				im Jahre		im Jahre		Evangel. Christen.	Katholiz- ten.	Memos- niten.	Griech. Christen.	Juden.	Summa im Jahre		a. deuts- sche.	b. polniz- sche.	c. litthau- ische.	d. über- haupt.
				1838	1818	1838	1818						1838	1818				
X.	Niederung.	20,73 □M.	1. Heinrichswalde	112	107	1448	887	11670	149	167	12	5	12003	4765				
			2. Inse	10	9	173	174	1676	20	—	2	1	1699	1107				
			3. Kaufechnen	48	47	889	727	7464	50	46	5	18	7583	4884				
			4. Lappienen	82	83	958	905	8058	3	2	—	1	8064	5632				
			5. Neukirch	66	66	888	916	7199	22	120	10	6	7357	4532				
			6. Skaisgirren †)	86	84	1105	783	8604	2	—	5	2	8613	5037				
			Summa des Kreises	404	396	5461	4392	44603	246	403	34	33	45319	25957				
XI.	Dlesko oder Marggrabowa.	15,63 □M.	1. Ezychen	33	30	575	477	4489	37	—	5	—	4531	3222				
			2. Gonsken	16	16	352	240	2380	46	—	—	—	2426	1667				
			3. Marggrabowa	26	25	917	807	7466	158	—	3	63	7690	4927				
			4. Nicrunskén	17	13	483	385	3278	193	—	—	4	3475	2473				
			5. Scharenken	23	20	391	340	2771	32	—	—	—	2803	1959				
			6. Schwentainen	24	22	558	452	4342	45	—	—	—	4387	2913				
			7. Wielizken	24	21	466	400	2850	183	—	—	—	3033	2212				
Summa des Kreises	163	148	3752	3101	27578	694	—	8	67	28347	19373	6266	22074	7	28347			
XII.	Pillfallen.	18,91 □M.	1. Kuffen	58	54	726	586	5690	12	—	—	—	5702	3800				
			2. Lasbehnen	71	62	603	481	5027	116	—	—	—	5143	3189				
			3. Malwischken	32	19	323	250	2270	2	—	—	—	2272	1884				
			4. Pillfallen	58	53	845	687	7952	50	—	—	15	8017	4504				
			5. Schillechnen	34	33	239	230	2118	137	—	—	—	2255	1332				
			6. Schirwindt	48	48	506	464	4493	137	—	—	28	4658	2952				
			7. Willuhnen	44	44	491	449	3935	84	—	—	—	4019	2733				
Summa des Kreises	346	323	3733	3147	31485	538	—	—	43	32066	20394	18700	—	13366	32066			

†) Das Kirchspiel Platschen, welches früher zu diesem Kreise gehörte, ist jetzt zum Kreise Zittau geschlagen.



No.	Name des landräthl. Kreises.	Flächeninhalt des Kreises nach □M.	Namen der dazu gehörigen Kirchspiele.	Zahl der Ort- schaften in den einzelnen Kirchspielen		Zahl der Feuerstellen in den einzelnen Kirchspielen		Einwohnerzahl der einzelnen Kirchspiele nach Konfessionen im Jahre 1838						Einwohnerzahl nach den verschiedenen vor- herrschenden Sprachen				
				im Jahre		im Jahre		evangel. Christen.	Kathol. Kirch- we.	Men- nen- iten.	Griech. Christen.	Juden.	Summa im Jahre		a. deut- sche.	b. polni- sche.	c. litthau- ische.	d. über- haupt.
				1838	1818	1838	1818						1838	1818				
XIII.	Ragnit.	21,79 □M.	1. Budwethen	74	77	757	594	5736	29	—	1	—	5766	3225				
			2. Kraupischken	79	73	712	553	5730	—	—	2	—	5732	3237				
			3. Lengwethen	34	33	259	215	2439	—	—	—	—	2439	1317				
			4. Ragnit	92	80	1149	848	11094	93	32	2	7	12128	7113				
			5. Szillen	96	90	843	616	5896	7	—	—	—	5903	3419				
			6. Wischwill	72	59	697	546	7347	209	—	—	86	7642	3436				
			Summa des Kreises	447	412	4417	3372	39142	338	32	5	93	39610	21747				
XIV.	Sensburg.	22,70 □M.	1. Aweyden	59	43	930	676	6501	68	—	8	9	6586	3914				
			2. Eckertsdorf	10	—	114	—	19	3	—	829	—	851	—				
			3. Eichmedien	17	9	197	154	1720	40	—	—	—	1760	1258				
			4. Nikolaiten	64	52	775	633	6540	36	—	—	20	6596	3876				
			5. Ribben	20	9	183	142	1509	75	—	1	—	1585	875				
			6. Schimonken	25	24	313	326	2493	23	—	—	—	2517	1998				
			7. Seehesien †)	24	17	502	456	4481	155	—	6	—	4642	3013				
			8. Sensburg	56	30	611	621	5525	136	—	—	178	5739	3867				
			9. Sorquitten	38	33	341	288	3230	202	—	—	—	3441	1956				
Summa des Kreises	314	217	3996	3296	32028	738	—	838	113	33717	20847	4921	27958	—	—			
XV.	Stallupöh- nen.	12,24 □M.	1. Bilderweitschen	44	40	414	363	4034	243	—	—	—	4277	2079				
			2. Enjuhnen	42	41	464	363	4996	9	—	17	—	5022	3287				
			3. Gdritten	17	15	222	161	2246	14	—	—	—	2260	1158				
			4. Kattenau	36	33	656	475	6250	—	—	14	—	6265	3316				
			5. Pillupöhnen	35	32	479	392	3891	69	—	—	—	3960	2097				
			6. Stallupöhnen	42	42	569	500	7126	21	—	—	67	7214	4380				
			7. Tollmingkehmen ††)	45	43	543	490	5118	5	—	—	—	5123	2812				
			Summa des Kreises	261	247	3347	2744	33661	362	—	31	67	34121	19129				

†) Das frühere Kirchspiel Dosem ist mit Seehesien vereinigt.

††) Das früher zu diesem Kreise gehörige Kirchspiel Sietgupöhnen ist jetzt zum Kreise Gumbinnen geschlagen.



No.	Name des landrätzl. Kreises.	Flächenin- halt des Kreises nach □M.	Namen der dazu gehörigen Kirchspiele.	Zahl der Ort- schaften in den Kirchspielen		Zahl der Feuerstellen in den einzelnen Kirchspielen		E i n w o h n e r z a h l der einzelnen Kirchspiele nach Konfessionen im Jahre 1838						E i n w o h n e r z a h l nach den verschiedenen vor- herrschenden Sprachen				
				im Jahre		im Jahre		Evangel. Christen.	Kathol. ken.	Mennon. iten.	Griech. Christen.	Juden.	Summa im Jahre		a. deut- sche.	b. polni- sche.	c. litthau- ische.	d. über- haupt.
				1838	1818	1838	1818						1838	1818				
XVI.	<b>Tilsit.</b>	15, <sup>09</sup> □M.	1. Coadjuthen	62	60	982	766	7285	160	—	—	—	7445	5164				
			2. Pictupöhlen	55	53	947	714	7323	489	25	—	—	7837	3409				
			3. Plaschken†)	43	36	464	353	3783	60	42	—	—	3885	2626				
			4. Tilsit	86	76	1987	1652	21316	880	126	1	202	22525	13094				
			5. Wilkischken	42	38	639	555	5704	144	—	—	—	5848	3276				
			Summa des Kreises	289	265	5019	4040	45411	1733	193	1	202	47540	27569	23646	—	23894	47540
			Summa für alle 16 Kreise im Regierungs-Bezirk Gumbinnen . . . . .	4575	4109	63340	52647	549364	7992	628	985	1094	560063	353075	304934	141171	113120	560063
			Summa des Flächeninhalts 208, <sup>21</sup> □M.	Summa aller Kirchspiele 117.														

†) Gehörte früher zum Niederunger Kreise.

Anmerk. Alt Slavisch reden die 888  
Philippionen im Sensburger Kreise.



# V e r z e i c h n i s s

aller Städte im Regierungs-Bezirk Gumbinnen, mit Angabe des Kreises, worin sie belegen sind, der Entfernungen von Königsberg, Gumbinnen, Insterburg und Tilsit; der Einwohnerzahl nach Konfessionen und Sprachen, und der Feuerstellen.

Nummer.	Namen der Städte. (Kreisweise.)	Namen des Kreises.	Entfernung nach Postmeilen von				Z a h l der Feuerstel- len im Jahre		Zahl der Einwohner nach Konfessionen				Seelenzahl nach Sprachen			Summa im Jahre		
			Königsberg.	Gumbinnen.	Insterburg.	Tilsit.			Evangelisch.	Katholisch.	Mennoniten.	Juden.	deutsche.	polnische.	litthauische.			
							1838	1818								1838	1818	1838
1	Angerburg	Angerburg	17 $\frac{1}{2}$	8	8 $\frac{1}{2}$	17 $\frac{1}{4}$	232	245	2886	4	—	16	2893	13	—	2906	2295	
2	Darkehmen	Darkehmen	16 $\frac{1}{4}$	4	4 $\frac{1}{2}$	13 $\frac{3}{4}$	128	427	2144	9	—	52	2205	—	—	2205	1724	
3	Goldbapp	Goldbapp	20	4 $\frac{1}{2}$	8 $\frac{1}{4}$	13 $\frac{3}{4}$	472	312	3535	18	—	49	3602	—	—	3602	2579	
4	Gumbinnen	Gumbinnen	15 $\frac{1}{2}$	—	3 $\frac{3}{4}$	9 $\frac{1}{4}$	274	293	6154	51	—	50	6255	—	—	6255	5072	
5	Insterburg	Insterburg	11 $\frac{1}{4}$	3 $\frac{3}{4}$	—	9	551	462	8335	35	—	16	8386	—	—	8386	5434	
6	Johannisburg	Johannisburg	25 $\frac{1}{4}$	23 $\frac{1}{2}$	24	32 $\frac{3}{4}$	146	151	1790	53	—	93	1208	728	—	1936	1592	
7	Urys	desgl.	21 $\frac{1}{4}$	19 $\frac{1}{2}$	20	28 $\frac{3}{4}$	78	79	1148	14	—	5	491	676	—	1167	883	
8	Bialla	desgl.	25 $\frac{1}{4}$	23 $\frac{1}{2}$	24	32 $\frac{3}{4}$	120	114	1179	34	—	—	725	488	—	1213	935	
9	Lößgen	Lößgen	20 $\frac{1}{2}$	11	11 $\frac{1}{2}$	20 $\frac{1}{4}$	137	156	1635	18	—	29	1018	664	—	1682	1028	
10	Rhein	desgl.	17	15 $\frac{1}{4}$	15 $\frac{3}{4}$	24 $\frac{1}{2}$	113	361	1353	19	—	17	497	892	—	1389	1175	
11	Lyck	Lyck	25 $\frac{1}{4}$	13 $\frac{1}{2}$	17 $\frac{1}{4}$	22 $\frac{3}{4}$	189	154	2654	207	—	79	2057	1083	—	3140	2304	
12	Marggrabowa	Dlechfo	25	9 $\frac{1}{2}$	13 $\frac{1}{4}$	18 $\frac{3}{4}$	228	254	2482	84	—	63	2428	200	1	2629	1908	
13	Pillkallen	Pillkallen	20 $\frac{3}{4}$	5 $\frac{1}{4}$	9	14 $\frac{1}{2}$	107	103	1644	14	—	15	1605	—	68	1673	938	
14	Schirwindt	desgl.	22 $\frac{3}{4}$	7 $\frac{1}{4}$	11	16 $\frac{1}{2}$	119	110	1276	8	—	28	1291	—	21	1312	1063	
15	Ragnit	Ragnit	17	7 $\frac{3}{4}$	10 $\frac{1}{2}$	1 $\frac{1}{2}$	168	124	2495	32	31	7	2284	—	281	2565	1680	
16	Sensburg	Sensburg	18	16 $\frac{1}{4}$	16 $\frac{3}{4}$	25 $\frac{1}{2}$	196	218	2151	73	—	78	1311	991	—	2302	1300	
17	Nikolsiken	desgl.	19	17 $\frac{1}{4}$	17 $\frac{3}{4}$	26 $\frac{1}{2}$	167	158	1935	8	—	20	271	1692	—	1963	1106	
18	Stallupöhnen	Stallupöhnen	18 $\frac{3}{4}$	3 $\frac{1}{4}$	7	12 $\frac{1}{2}$	142	158	2737	14	—	67	2769	12	37	2818	2173	
19	Tilsit	Tilsit	15 $\frac{1}{2}$	9 $\frac{1}{4}$	9	—	713	732	10373	591	13	02	10323	—	856	11179	8014	
												51619	7439	1264	60322	43203		

Anmerkung. Bei der Seelenzahl der Städte sind die Bewohner der Kammererigüter und Dörfer, und bei der Stadt Insterburg ist auch die Seelenzahl der Strafanstalt hinzugerechnet.



# U e b e r s i c h t

derjenigen Ortschaften, welche innerhalb des Regierungs-Bezirks Gumbinnen liegen und gleichwohl zum Gerichtskreise des Oberlandesgerichts zu Königsberg gehören, mit Angabe des Kreises und Kirchspiels, worin sie belegen sind, und der Seelenzahl.

K r e i s.	Kirchspiel.	Durchlau- fende No.	Name der Ortschaft.	Zahl der Seelen.	Summa.	K r e i s.	Kirchspiel.	Durchlau- fende No.	Name der Ortschaft.	Zahl der Seelen.	Summa.		
I. Darkehmen.	1. Dombrowken.	1	Angerau	137		I. Darkehmen.	2. mpen.	Transport .				2935	
		2	Dombrowken	228				29	Alte Hütte	40			
		3	Eszergallen Alt	106				30	Babbeln	40			
		4	Eszergallen Neu	86				31	Beyruhnen Gr.	228			
		5	Friedrichsfelde	72				32	Beyruhnen Neu	117			
		6	Friedrichsruh	73				33	Daubischken	86			
		7	Gnütteln					34	Elkinehlen	153			
		8	Kermuschienen	304				35	Ernstburg	172			
		9	Launingken	130				36	Ernsthof	66			
		10	Lingwarowen	96				37	Eszersichken	180			
		11	Marienwalde	39				38	Friedrichsfelde	40			
		12	Medunischken Gr.	191				39	Fritzendorf	32			
		13	Neuforge	40				40	Grieben	290			
		14	Osznagorren					41	Heydekrug (Hans- walde)	10			
		15	Piontken	57				42	Jägerhof	10			
		16	Ramberg	45				43	Mikalbude	74			
		17	Rosenau	46				44	Neuhof	77			
		18	Rossoffen	03				45	Neuforge	46			
		19	Sauskoyen Alt	165				46	Ottomalde				
		20	Sauskoyen Neu	87				47	Pesseln	93			
		21	Sobrost Gr.	370				48	Pillfallen	45			
		22	Sobrost Kl.	80				49	Rogalwalde	148			
		2. Trempen.		23				Abscherningken Gut	96	50	Schidlacken		216
				24				Abscherningken Dorf	53	51	Schkarowen		27
				25				Adamsfelde	61	52	Schönheide		6
				26				Adamsheide	170	53	Semgallen		75
				27				Albrechttau	102	54	Skirlacken		113
				28				Alexandrienen	8	55	Sonnenberg		58
Latus .					2935	Latus .					5377		



Kreis.	Kirchspiel.	Durchlau- fende No.	Name der Ortschaft.	Ab- l der Seelen.	Summa.	Kreis.	Kirchspiel.	Durchlau- fende No.	Name der Ortschaft.	Ab- l der Seelen.	Summa.			
I. Darkehmen.	2. Trempen.		Transport		5377	II. Insterburg.	Joblauken.		Transport		6004			
			56	Sorgenfrei	45				78	Carolieneu	67			
			57	Szallgirren	79				79	Birkenkrug	14			
			58	Szaltinnen	98				80	Drusknehlen	102			
			59	Tarputschen Gut	142				81	Gravenorth	73			
			60	Tarputschen Wald- haus	28				82	Lengkutschen Alt	65			
			61	Tartarren	92				83	Lengkutschen Neu	40			
			62	Trempen	320				84	Lugowen	149			
			63	Wjballen Neu	11				85	Nendrinnen	47			
			64	Warnascheln	58				86	Dslöpschen Gut	93			
			65	Tautecken	124				87	Dslöpsch. Ziegelei	79			
			66	Julienfelde	73				88	Potrempschen	79			
			67	Carlschhof	40				III. Niederung.		Staisgirren.	89	Afnaggern Gr. abl. Antheil	198
			68	Carlswalde	55				90	Basznickfallen Gr.	195			
			69	Carpowen	204				91	Demmenen	122			
			70	Carpowen Kl.					92	Gobienen	92			
			71	Kowarren	94				93	Pankeningken adl. Antheil	123			
72	Kurland	53	94	Parwiszken	216									
73	Labschicken	81	95	Staisgirren Gr. abl. Antheil	48									
74	Lehnenthal	46			904									
75	Lenkehlischken	94			8717									
76	Louisenhof	25			551346									
77	Menkinn	55			Summa . 560063									

6994

Diese bildet die Differenz zwischen dem Bezirk der Regierung zu Gumbinnen und dem des Oberlandesgerichts zu Insterburg, zu welchem letzteren eine Seelenzahl von . . . . .

551346

Summa . 560063

Anmerk. Die ad 1 bis 89. genannten Ortschaften gehören sämmtlich zu dem Gräf. Schleichenschen Erbhauptamt Verdauen und Nordenburg zu Verdauen, dessen Aufsichtsbehörde das Oberlandesgericht zu Königsberg ist. Die ad 89 bis 95. genannten Ortschaften gehören zu der Patrimonial-Jurisdiction des Amtsgerichts Spannegeln, welche dem Justizamt Mehlauden übertragen ist. Dieses Gericht steht gleichfalls unter dem Königsberger Oberlandesgericht. — Der königliche Antheil in dem Dorfe Gr. Afnaggern mit 6 Feuerstellen und 45 Seelen, ferner in dem Dorfe Pankeningken (so weit es innerhalb der Grenzen des Regierungsbezirks Gumbinnen liegt), mit 1 Feuerstelle und 5 Seelen, endlich der Antheil des Dorfs Gr. Staisgirren mit 10 Feuerstellen und 176 Seelen gehört zur Jurisdiction des diesseitigen Justizamts Staisgirren.







Fortlauf. No.	Name des Gerichts.	Zahl der Richter.	Hierzu gehören			Zahl der königl. Gerichts-Eingesessenen.	Dem Gerichte sind delegirt folgende Patrimonial-Gerichte.	Zahl der zu den delegirten Patrimonialgerichten gehörigen Einsassen.	Summa aller königl. u. Privat-Gerichts-Eingesessenen.	Bemerkungen.	Seelenzahl.
			im Kreise.	das ganze Kirchspiel.	folgende Ortschaften von dem Kirchspiel						
2	Land- u. St.-Gericht Darfehmen.	3	Darfehmen.	1. Ballethen 2. Darfehmen *)		5945 5403				*) 2. Vom Kirchspiel Darfehmen gehören die Ortschaften Auerflus, Milchbude, Alt und Neu Thalau und Wollehlen mit zum Patrim.-Ger. Beynubnen.	351
				3. vom Kirchspiel *) Dombrowken der Ort Gr. Illmen	1. Kl. Illmen	102	56			*) 3. Vom Kirchspiel Dombrowken gehören die Ortschaften Gurren, Alt und Neu Gurren mit zu dem Land- und St.-Ger. Angerberg, und Lingwarowen, und Rawen zum Land- und St.-Ger. Nordenburg (Oberl.-Ger. Königsberg) mit alle übrigen Ortschaften mit zu nicht delegirten Patr.-Gerichten	178
				4. Kleszowen *)		1766				*) 4. Vom Kirchspiel Kleszowen gehören zu nicht delegirten Patr.-Gerichten die Orte Aukfallen, Brindlacken, Charlottenwalde, Kellmienen, Kleszowen, Klemienen, Kuddern (Krug) und Pogrimmen mit	135 2308
				5. Szabienen *)	2. Hohenbrück	2173	12			*) 5. Vom Kirchspiel Szabienen gehören zu nicht delegirten Patr.-Gerichten die Orte Angerapp, Kl. Beynubnen, Jodschinn, Kl. Medunischken, Dfznagorren, Paulsdorf, Sodarren, Gr. und Kl. Szabienen, Jargen u. Hohenberg mit	674
				6. Vom Kirchspiel *) Trempen die Orte: Weiershof, Bratricken, Vorwerk und Krug, Friedrichsdorf, Gudellen, Sourlaucken, Kammchen, Pawidlaucken, Vorfehmen, Kl. Skirlacken	einstweilen auch 3. Elkinehlen (Deparr. Königsb.) 4. Szameitschen und aus dem Insterburg-Kreise 5. Grabowen 6. Friedrichsgabe	681	153 81 77 124			*) 6. Vom Kirchspiel Trempen gehören die Ortschaften Jautecken, Tarpuschken, Carlshof, Neuhof, Szalgirren, Tartarren, Neu Ißballen zum Land- und Stadtgericht Nordenburg mit 493 Seelen alle übrigen mit 4073	1155
				7. Wilhelmsberg		2319				zu nicht delegirten Patrim.-Gerichten	4506
				Summa		18389	Summa	503	18892		Summa 9367 hierzu 18892
											28259
										hiervon ab aus dem Insterburg. Kreise	201
										gibt die Seelenzahl d. Kreis. Darfehmen	28058



Fortlauf. No.	Name des Gerichts.	Zahl der Richter.	Hiezu gehören			Zahl der Königl. Gerichts- Eingeseffenen.	Dem Gerichte sind delegirt folgende Patri- monial- Gerichte.	Zahl der in den delegirten Patr. monialgerichten gebo- renen Einwohner.	Summa aller Kö- nigl. u. Privat- Gerichts- Eingeseffenen.	Bemerkungen.	Seelenzahl.	
			im Kreise	das ganze Kirchspiel	folgende Ortschaften von dem Kirchspiel							
3	Land- u. St. Gericht Goldapp.	3	Goldapp.	1. Dubeningken*)	3396					*) 1. Aus dem Kirchspiel Dubeningken gehören zu nicht delegirten Patr.-Ger. die Ortschaften Catharinenhof, Dubawen, Czetzmarshuld, Markawen, Rogainen Gut und Dorf, Warlin mit zusammen	253	
				2. Saweiten	4087							
				3. Goldapp*)	7757							
				4. Grabowen	4170	1. Rowalken	596					
						2. Blandau	229					
						5. Gurnen*)	1255	1. Wittkassen	102			
				2. Dorschen	148							
			6. Szitkehmen	3833					*) 5. Vom Kirchspiel Gurnen gehören die Orte: Babken, Gurnen Gut u. Dorf und Ziegelei, Kalkowen und Kalkower Waldhaus, Rosacken Gut und Dorf, Klinicken, Dkrowen, Pröcken und Pröcker Waldhaus, Scheelhof, Tartarren, Wittichs- felde mit zu nicht delegirten Patrim.-Ger.	984		
				Summa	24498		Summa	1075	25573	Summa	4165	
										Summa	6130	
										hiez	25573	
										giebt die Seelenzahl des Kreises Goldapp mit	31703	
4	Land- u. St. Gericht Stallupöhnen.	6	1. Goldapp 2. Stallupöhnen.	1. Mehlfchmen	4165					*) 6. Vom Kirchspiel Willupöhnen gehört das abliche Gut Willupöhnen mit zu dem nicht delegirten Patrim.-Ger. Willupöhnen.	68	
				2. Bilderverweitschen	4277							
				3. Enzuhnen	5022							
				4. Görritten	2260							
				5. Kattenau	6265							
				6. Willupöhnen*)	3802							
				7. Stallupöhnen	7214							
				8. Tollmingkehmen	5123							



Fortlauf. No.	Name des Gerichts.	Zahl der Richter.	Hierzu gehören			Zahl der Königl. Gerichts- = Eingefessenen.	Dem Gerichte sind delegirt folgende Patri- monial- = Ge- richte.	Zahl der zu den delegirten Parris- monialgerichten ge- hörigen Einwohner.	Summa aller Kö- nigl. u. Privat- Gerichts- = Eingefes- senen.	Bemerkungen.	Seelenzahl.
			im Kreise	das ganze Kirchspiel	folgende Ort- schaften von dem Kirchspiel						
4	Land- u. St.- Gericht Stallupöhnen.	6	3. Gumbinnen.		Vom Kirchspiel Szirgupöhnen die Ortschaften Gubdin, Jonasthal, Jodslacken, Mattischkehmen	542				Transport 68 hiezuhierzu 38760 Summa 38828 wovon das Kirchspiel Mehlfkehmen, Goldapper Kreises und der Antheil am Kirchspiel Szirgupöhnen, Gumbinner Kreises, abgeht 4707 gibt die Seelenzahl des Kreises Stallupöhnen 34721	
5	Land- u. St.- Gericht Gumbinnen.	6	Gumbinnen.	1. Gumbinnen 2. Gerwischkehmen *) 3. Ischdaggen 4. Judtschen 5. Nemmersdorf 6. Niebudzen 7. Szirgupöhnen *) 8. Walterkehmen		12083 2446 3904 1610 3720 5675 3881 4891	Szirgupöhnen 349 Kieselkehmen 403		*) 2. Vom Kirchspiel Gerwischkehmen gehören zu nicht delegirten Patr.- Ger. die Orte: Gerwischkehmen, Pötschkehmen mit 237 *) 7. Vom Kirchspiel Szirgupöhnen gehören die Ortschaften Gubdin, Jonasthal, Jodslacken und Mattischkehmen zum Land- und Stadtger. Stallupöhnen mit 542		
					Summa 38210		Summa 752	38962	Summa 779 hierzuhierzu 38962 gibt die Seelenzahl des Kreises Gumbinnen 39741		
6	Land- u. St.- Gericht Insterburg.	6	Insterburg.	1. Aulowöhnen *) 2. Verschallen 3. Doblacken *)		6380 2971 3657			*) 1. Vom Kirchspiel Aulowöhnen gehören die Ortschaften Lindenberg und Warkau zu nicht delegirten Patri- mon.- Ger. mit 141 *) 3. Vom Kirchspiel Doblacken gehören die Ortschaften Friedrichswalde, Kastrauen, Kreywitschen, Lenkutschchen,		



Fortlauf. No.	Name des Gerichts.	Zahl der Richter.	Hierzu gehören			Zahl der Königl. Gerichts- Eingesessenen.	Dem Gerichte sind delegirt folgende Patri- monial-Ge- richte.	Zahl der an den delegirten Patrimo- nialgerichten ge- hörigen Eingesessenen.	Summa aller Kö- nigl. u. Privat- Gerichts- Eingesessenen.	Bemerkungen.	Seelenzahl.
			im Kreise	das ganze Kirchspiel	folgende Ort- schaften von dem Kirchspiel.						
6	Land- u. St. Gericht Inster- burg.	6	Insterburg.								
				4. Georgenburg*)	5830				Sandeshöfchen zu nicht delegirten Patrim.-Ger. mit	208	
				5. Insterburg*)	13020				*) 4. Vom Kirchspiel Georgenburg gehören die Dtschaften Camzarden, Georgenburg, Milchbude und Zwion zu nicht delegirten Patr.-Ger. mit	420	
				6. Jodlaucken*)	3060				*) 5. Vom Kirchspiel Insterburg gehören die Dtschaften Abschruten, Klein Abschruten, Althof-Insterburg, Birkenfeld, Kl. Bubainen, Cosacken, Dwarischken (Worm. u. Dorf) Friedrichshof, Neuendorf, Pangerwitz, Pieragienen, Powehlichken, Ritters-Neusaas, Stobingen (Worm., Krug u. Delmühle), Tammowischken, Saupern zu nicht delegirten Patrim.-Ger. mit	1716	
									*) 6. Vom Kirchspiel Jodlaucken hat das Gut und Ziegelei Dölsöpschen eigene Jurisdiction, welche von dem Land- und Stadtgericht Nordenburg verwaltet wird, mit einer Seelenzahl von <sup>93</sup>		
									Die Dtschaften Carolienen, Birkenkrug, Druskinehlen, Grauenorth, Alt und Neu Lenkutschen, Lugowen, Nendrinen, Potremyschen, ferner Falkenhede, Friedrichsgabe, Grabowen, Friedrichshuld, Grünheyde, Keppurren, Rudlaucken gehören zu nicht delegirten Patrim.-Ger. mit	1053	
				7. . . . .					*) 7. Vom Kirchspiel Norfitten gehören alle übrigen Dtschaften zu nicht delegirten Patrim.-Ger. mit	1146	
				Vom Kirchspiel*) Norfitten die Dtschaften: Abchlichken, Ak- menischken, Burgsdorfshöhe, Daupellen, Gr. Eschenbruch, Gr. u. Kl. Jägersdorf, Jagdhäusen, Len- keningken, Rahn- kalwen, Scher-						3733	



Fortlauf. No.	Namen des Gerichts.	Zahl der Richter.	Hierzu gehören			Zahl der Königl. Gerichtes-Eingesessenen.	Dem Gerichte sind delegirt folgende Patrimonial-Gerichte.	Zahl der zu den delegirten Patrimoniales angehörigen Einwohner.	Summa aller Königl. u. Privat-Gerichtes-Eingesessenen.	Bemerkungen.	Seelenzahl.
			im Kreise	das ganze Kirchspiel	folgende Ortschaften von dem Kirchspiel						
6	Land- u. St.-Gericht Insterburg.	6	Insterburg.		nupchen, Skun- giren, Egallup- chen, Uderballen, Ußbundszen, Wenskowethen, Worpillen mit	2652					
				8. Pelleningken		4488					
				9. Saalau		3897	1. Auer 2. Gnottau 3. Schufischken	84 37 40		10. Das ganze Kirchspiel Puschdorf gehört zum Patrim.-Ger. Norkitten mit	1695
						Summa 45964		Summa 161	46125		Summa 9059 hierzu 46125
										giebt die Seelenzahl des ganzen Kreises Insterburg mit	55184
7	Land- u. St.-Gericht Tilsit.	13	1. Tilsit.	1. Coadjuthen *)		7435				*) 1. Vom Kirchspiel Coadjuthen gehört das Dorf Raszeiten zum Patrim.-Ger. Schillgallen mit	10
				2. Pictupöhnen *)		7741	einstweilen 1. Jocksterken	73		*) 2. Vom Kirchspiel Pictupöhnen gehört die Ortschaft Schudienen zu dem nicht delegirten Patrim.-Gericht Schillgallen mit	23
				3. Plafschken *)		3813				*) 3. Vom Kirchspiel Plafschken gehört die Ortschaft Schillgallen zum Patrim.-Ger. Schillgallen mit	72
				4. Tilsit *)		22106				*) 4. Vom Kirchspiel Tilsit gehören die Ortschaften Berneiten, Grünwalde, Milchbude, Neu Pamletten, Groß u. Kl. Plauschwarren, Rinduppen, Schilleningken u. Waldhof zu nicht delegirten Patrim.-Ger. mit	419
			2. Niederung.	1. Heinrichswalde †)		11226					
				2. Neukirch *)		7183	2. Krenwehlen einstweilen auch 3. Brittanien	114 80		*) 2. Vom Kirchspiel Neukirch gehört der Ort Pokrafen zum Patrim.-Gericht Pokrafen mit	60
						Summa 65352		Summa 267	65619		Summa 584

†) Anmerkung. Für das Kirchspiel Heinrichswalde besteht eine besondere Gerichtskommission in Heinrichswalde.



Fortlauf. No.	Name des Gerichts.	Zahl der Richter.	Hierzu gehören			Zahl der könlgl. Gerichts- Einge- sessenen.	Dem Gerichte sind delegirt folgende Patri- monial- Ge- richte.	Zahl der in den delegirten partrimo- nialgerichten gebo- rigen Einwohner.	Summa aller könlgl. u. Privat- Gerichts- Eingesessenen.	Bemerkungen.	Seelenzahl.
			im Kreise	das ganze Kirchspiel	folgende Orts- schaften von dem Kirchspiel						
8	Justizamt Secken- burg.	1	Niederung.	1. Inse 2. Lappienen *)		1699 4571			*) 2. Vom Kirchspiel Lappienen gehören die Dtschaften Ahlgarten, Baubeln, Bretterhof, Carlsdorf, Dannenberg, Degimmen, Endreischken, Hohenberg, Joneiten, Kiaucke, Gr. u. Kl. Krauleiden, Krysabnen, Lappienen, Maszrimmen, Weiruh- nen, Alt u. Neu Mosteiten, Mühl- meisterischken, Nausseden, Alt u. Neu Norweischen, Oznugarn, Prudimmen, Raging, Kautenburg, Gut u. Dorf Rothhof, Rucken, Alt u. Neu Scheweiten, Schön- wiese, Schuppinnen zum Patrim- Ger. der Grafschaft Kautenburg mit und die Dtschaften Aschpalten u. Eschenorth zum Landgericht Kau- fehmen mit	3255 238	
					Summa	6270		6270	Summa	3593	
9	Justizamt Skaisgirren.	1	Niederung.	Skaisgirren *)		7619		7619	*) Vom Kirchspiel Skaisgirren gehören die Dtschaften: Gr. Wasniskallen, Demmenen, Gobielen, Lankening- ken, Parwischken, ein Theil von Gr. Aznaggern u. ein Antheil von Gr. Skaisgirren, theils zum Patr. Ger. des Schulamts Spannegeln, theils zum Justizamt Rehlaucken, welche beiden Gerichte unter dem Oberlandesgericht zu Königsberg stehen mit	994	
10	Landgericht Kaufeh- men.	3	1. Niederung.	1. Kaufehmen 2. . . . .	Vom Kirchspiel Lappienen die Dtschaften Asch- palten u. Eschen- berg mit	7583 238					
			2. Heydefrug.	1. Kallningken 2. . . . .	Vom Kirchspiel *) Karkeln die Ort- schaften Aufie- glienen, Eisen- berg, Grafszen,	1002			*) 2. Vom Kirchspiel Karkeln gehört der Ort Karkeln zum Landgericht Hey- defrug mit	902	



Fortlauf. No.	Name des Gerichts.	Zahl der Richter.	hierzu gehören			Zahl der Königl. Gerichts-Eingesessenen.	Dem Gerichte sind delegirt folgende Patrimonial-Gerichte.	Zahl der zu den delegirten Patrimonialgerichten gehörigen Einsassen.	Summa aller Königl. u. Privat-Gerichts-Eingesessenen.	Bemerkungen.	Seelenzahl.
			im Kreise	das ganze Kirchspiel	folgende Ortschaften von dem Kirchspiel						
10	Landgericht Kaufehmen.	3	2. Heydekrug.		Parungüll, Tra- mischen	222			12803		
				3. Schafuhnen		3758					
					Summa	12803					
11	Landgericht Heydekrug.	4	Heydekrug.	1.	Vom Kirchspiel *) Karkeln der Ort Karkeln	904			21003	*) 1. Vom Kirchspiel Karkeln gehören die übrigen Ortschaften zum Landgericht Kaufehmen mit	222
				2. Kinten		3499					
				3. Ruß †) *)		5032				*) 3. Vom Kirchspiel Ruß gehören Brionischen und Rageningken zum Patrim. Ger. Brionischen mit	101
				4. Werden		11568				5. Die Kirchspiele Schafuhnen u. Kalleningken gehören zum Landgericht Kaufehmen mit	4760
					Summa	21003			21003	Summa 5083 hierzu 21003	
										gibt die Seelenzahl des Kreises Heydekrug	26086
12	Land- u. St. Gericht Ragnit.	7	1. Ragnit.	1. Budwethen		5766				*) 2. Vom Kirchspiel Kraupischken gehören die Ortschaften Breitenstein, Butkuhnen, Friedrichswalde, Graudschzen, Juckstein, Karpotschen, Kraupischken, Melbienen, Reschen, Raudonatschen Gut u. Dorf, Tilsewisshen u. Weedern zu nicht delegirten Patrim. Gerichten mit	1009
				2. Kraupischken *)		4723				*) 4. Vom Kirchspiel Ragnit gehören die Ortschaften Ackmenischken, Charlottenwalde, Gudgallen, Juckstein, Kindschen, Klappathen, Lenten, Kl. Lenkeningken (theilweise), Mickhen, Neusorge, Schaudinnen, Szilas, Stiernerau, Tracken, Tuffainen zu nicht delegirten Patrim. Gerichten mit	1261
				3. Lengwethen		2439					
				4. Ragnit *)		10867					
				5. Szillen		5903					
				6. Wischwill ††) *)		6648				*) 6. Vom Kirchspiel Wischwill gehören die Ortschaften Alzoliener, Leibgiren, Mösen, Pagulbinnen (Abbau)	

†) Anmerk. Eine Gerichtskommission ist für das Kirchspiel Ruß, das Dorf Karkeln, und für die Ortschaften Bindenburg, Feitenhof, Stanzlitzhauen, Steppontuhnen, Philippdarsch und Winge im Kirchspiel Kinten bestellt und hat ihren Sitz in Ruß.

††) Anmerk. Für das Kirchspiel Wischwill ist eine Gerichtskommission in Wischwill bestellt.



Sortlauf. No.	Name des Gerichts.	Zahl der Richter.	H i e r z u g e h ö r e n			Zahl der Ednigl. Gerichts-Enges- fessenen.	Dem Gerichte sind delegirt folgende Patri- monial-Ge- richte.	Zahl der zu den delegirten Patri- monialgerichten ge- hörigen Einfaßen.	Summa aller Ed- nigl. u. Privat- Gerichts- Engesfes- senen.	Bemerkungen.	Seelenzahl.
			im K r e i s e	das ganze Kirchspiel	folgende Orts- schaften von dem Kirchspiel						
12	Land- u. St.- Gericht Ragnit.	7	2. Piltkallen. 1.		Dom Kirchspiel *) Lasdehnen die Ortschaften: En- druscheiten, En- garren, Gallwo- ßen, Gricklauch- en, Tucknaten, Kar- ruhnißchen (Dorf u. Forstetabliff.), Neuhof = Lasdeh- nen, Lubinchen, Maszuicken, Nif- felstrannaten, Schacken, Schille- nöhten Gr. u. Kl., Schönhof, Star- dupöhnen, Neu Stardupöhnen, Sjogelgalwen, Zulpeningken, Wjessuppen, Wj- produppen, Wilt- lauchen, Woiteka- ten mit	1167		37513	Wischmill (Gut, Dorf u. Mühle) zu nicht delegirten Patr.-Gerich- ten mit *) 1. Der übrige Theil des Kirchspiels Lasdehnen, gehört zu den Land- u. St.-Gerichten Piltkallen u. Schir- windt.	994	
					Summa	37513		Summa 3264 hierz u 37513 Summa 40777			
								davon geht ab der Antheil des Kirch- spiels Lasdehnen mit 1167			
								gibt die Seelenzahl des Kreises Ragnit		39610	
13	Land- u. St.- Gericht Piltkallen.	3	Piltkallen. 1. Ruffen 2.		Dom Kirchspiel *) Lasdehnen die Ortschaften: Gr. Kl. u. Neu Bag- döhen, Ballu- pöhnen, Weinig- fehnen, Brödlau- cken, Quißchen, Ellernthal, Herr- moneiten, Kall- wellen, Klohnen, Königshuld, Las- dehnen, Kl. Las-	5702			*) 2. Der übrige Theil des Kirchspiels Lasdehnen gehört zu den Land- u. Stadt-Gerichten Ragnit u. Schir- windt.		



Fortlauf. No.	Name des Gerichts.	Zahl der Richter.	Hierzu gehören			Zahl der Königl. Gerichtsg. Eingeseßten.	Dem Gerichte sind delegirt folgende Patri- monial-Ge- richte.	Zahl der in den delegirten Partimo- nialgerichten gebo- rigen Einwohner.	Summa aller Kö- nigl. u. Privat- Gerichts- Eingeseß- tenen.	Bemerkungen.	Seelenzahl.
			im Kreis	das ganze Kirchspiel	folgende Orts- schaften von dem Kirchspiel.						
13	Land- u. St.- Gericht Pillkallen.	3	Pillkallen.		dehnen, Laukeh- lischken, Löbegal- len Vorwerk und Krug, Paiszeln, Gr. u. Kl. Rudmin- nen, Schillening- ken, Kl. Schille- ningken, Szalleh- nen, Kl. Szalleh- nen, Tratinnen, Tuppen, Gr. u. Kl. Ußballen, Gr. u. Kl. Ußbördszjen, Gr. u. Kl. Wers- meningken	2844					
			3. Mallwischken			2272					
			4. Pillkallen			8017					
			5.		Vom Kirchspiel *) Billuhnen die Ortschaften: Ab- schrutten, Wühlen, Gr. u. Kl. Dagu- schen, Dörschke- men, Grumbkow- feiten, Jodeglie- nen, Jodszjen, Kay- len, Kummehstap- chen, Kusmen, Gr. u. Kl. Lengschen, Milchbude, Patil- szjen, Paulicken, Szieden, Ußzale- nen, Wensken, Wingern	1920					
					Summa	20745			20745		
14	Land- u. St.- Gericht Schir- windt.	1	Pillkallen.	1.	Vom Kirchspiel *) Lasdehnen fol- gende Ortschaft- ten: Arnupöh- nen, Ambrasgr- ren, Arnbudupöh- nen, Budupöh- nen, Gr. u. Kl. Darguszen, Kall- nischken, Lasdi- necken, Ldblau-						
									*) 5. Der übrige Theil des Kirchspiels Billuhnen gehört zum Land- und Stadtgericht Schirwindt.		
									*) 1. Der übrige Theil des Kirchspiels Lasdehnen gehört zu den Land- u. Stadtgerichten Ragnit und Pill- fallen	4011	



Fortlauf. No.	Namen des Gerichts.	Zahl der Richter.	Hierzu gehören			Zahl der Königl. Gerichts-Eingefessenen.	Dem Gerichte sind delegirt folgende Patri- monial-Ge-richte.	Zahl der zu den delegirten-Patri- monialgerichten geho- rigen Einfassungen.	Summa aller R. d. n. gl. u. Privat- Gerichts- Eingefes- senen.	Bemerkungen.	Seelenzahl.	
			im Kreise	das ganze Kirchspiel	folgende Ort- schaften von dem Kirchspiel							
14	Land- u. St.-Gericht Schirwindt.	1	Willkallen.		ken, Löpacken, Plonszewen, Ruck- ken, Serbenten, Sturmen, Wetz- fallen Dorf und 2 Forstetabl.	1132						
					2. Schillehnen	2255						
					3. Schirwindt	4488	Nowischken	170				
					4.	Dom Kirchspiel *) Willuhnen die Ortschaften: Wil- den, Endruhnen, Erubischken, Esze- ruppen, Girrech- lischken, Jägers- walde, Jogschen, Kiauschen, Köt- schen, Kreuzinchen, Krusen, Lau- gallen, Lindicken, Gr. Rauehnen, Verplienen, Pau- schen, Pawidlau- ken, Pörschlau- ken, Radzen, Skroblienen, Sto- bern, Wernakal- len, Willuhnen, Dorf, Gut und Mühle	2099					
				Summa	9974			170	10144			
									*) 4. Der übrige Theil des Kirchspiels Willuhnen gehört zum Land- und Stadtgericht Willkallen mit	1920		
									Summa	5931		
									hierzu vom Land- u. St.-Ger. Schir- windt	10144		
									ferner die zum Land- u. Stadtgericht Willkallen gehörigen Kirchspiele Kall- wischken, Willkallen und Kuffen mit	15991		
									giebt die Seelenzahl des Kreises Will- kallen mit	32066		
15	Land- u. St.-Gericht Johannis- burg.	4	1. Johannis- burg.	1. Bialla †)	4221	Kallischken	72					
				2. Drygallen	3880	Wlofen	31					
				3. Friedrichshof	1964	Bordken	103					
				4. Johannisburg	8308	Kl. Kessel	49					
								Plottowen	48			
								Dlugifont	61			

†) Anmerkung. Für die Kirchspiele Bialla, Drygallen und Kossisko ist eine Gerichtskommission in Bialla niedergesetzt.



Fortlauf. No.	Name des Gerichts.	Zahl der Richter.	Hierzu gehören			Zahl der Königl. Gerichts- Eingefessenen.	Dem Gerichte sind delegirt folgende Patri- monial- Gerichte.	Zahl der in den delegirten Patrimo- nialgerichten gebo- renen Einwohner.	Summa aller Königl. u. Privat- Gerichts- Eingefes- senen.	Bemerkungen.	Seelenzahl.
			im Kreise	das ganze Kirchspiel	folgende Orts- schaften von dem Kirchspiel						
15	Land- u. St.- Gericht Johannis- burg.	4	1. Johannis- burg. 2. Ortels- burg. (Reg. Bezirk Königsberg)	5. Kumilsko 6. Gr. Rosinsko	Don dem Kirch- spielsantheil Frie- drichshof das Dorf Kaczmarz- kie oder Pieczynsko	4428 2431  16 Summa 25338	Rakowen Rakowen Symken	78 152 75	Die Kirchspiele Arns und Eckersberg gehören zum Land- u. Stadtgericht Arns bis auf 216 Seelen, die zum Patrim.-Ger. Ubliek gehören mit hierzu Summa Davon ab vom Ortelsburger Kreise gibt die Seelenzahl des Johannisbur- ger Kreises mit	7087 26010 33097 16 33081	
16	Land- u. St.- Gericht Arns.	1	Johannis- burg.	1. Arns *) 2. Eckersberg		3540 6871		6871	*) 1. Von dem Kirchspiel Arns gehö- ren die Ortschaften: Dumelno Dorf u. Vorm., Sucha, Stoczec, Ubliek zu dem nicht delegirten Pa- trimonial- Gericht Ubliek	216	
17	Land- u. St.- Gericht Lyck.	4	Lyck.	1. Borzymmen 2. Claussen 3. Grabnick 4. Neu Tucha 5. Kallinowen 6. Lyck 7. Ostrokollen 8. Pissanitzen 9. Stradaunen		2564 1637 1401 3659 3672 8058 3604 3124 2061 Summa 29780	Neuschendorf Pisfken Kogalliken Neu Tucha Leegen Leegen Regelnitzen Borken Catinowen Kopicken Glinken Glinken Gorzitzen Kobylinnen Kobylinnen Miechowen Sawadden Baitkowen Kruppinnen	281 48 26 57 96 67 34 198 50 117 20 50 76 119 33 26 86 187 8 Summa 1579	stimmt mit der Seelenzahl des Kreises	31359	
(18)	Land- u. St.- Gericht Löhen.	3	Löhen.	1. Löhen *) 2. Milken 3. Neuhof 4. Hindzowen		5514 3771 — 2087	Bialla Berghof Heybutten	74 135 59	*) 1. Vom Kirchspiel Löhen gehört die Ortschaft Faulhöden zum Pa- trimonial- Gericht Doben	128	



Fortlauf. No.	Name des Gerichts.	Zahl der Richter.	Hierzu gehören			Zahl der Königl. Gerichts- Eingeseffenen.	Dem Gerichte sind delegirt folgende Patri- monial- Ge- richte.	Zahl der zu den delegirten Patri- monialgerichten ge- hörigen Eingeseffenen.	Summa aller Königl. u. Privat- Gerichts- Eingesef- senen.	Bemerkungen.	Seelenzahl.
			im Kreise	das ganze Kirchspiel	folgende Ort- schaften von dem Kirchspiel						
18	Land- u. St.- Gericht Löhen.	3	Löhen.	5. Stürlack 6. Widminnen	1329 4137	Neuhof Mallinken Krzhen Kanten Kosken Werder Kl. Jagodnen Gr. Stürlack Kl. Gablick	315 165 40 101 62 35 93 36 54	18007	7. Das Kirchspiel Rhein gehört zum Land- und Stadtgericht Rhein mit	6164	
					Summa 16838		Summa 1169			Summa 6292 hierzu 18007	
									gibt die Seelenzahl des Kreises Löhen	24299	
19	Land- u. St.- Gericht Rhein.	1	1. Löhen. 2. Sensburg.	1. Rhein 2. Eichmedien	6095 1057	Glombowen Ballau Budziskfen Eichmedien	69 102 149 452	7924			
					Summa 7152		Summa 772				
20	Land- u. St.- Gericht Sens- burg.	4	Sensburg.	1. Aweyden 2. Eckertsdorf 3. Nikolaiten †) 4. Ribben 5. Sechessen 6. Sensburg 7. Sorquitten 8. Szymonken	6024 851 6262 269 4000 5152 7129 2494	Brödienen Glashütte Krummenort Zakfowen Zakfowen Varanowen Gaynen Gaynen Koslau Ribben Maradfen Nossoggen Wosem Wosem Brunau Wagnowen Wagnowen- Wolka Stamm Stamm Almoyen Bothau Sorquitten Kamionken Kl. Gelland Heinrichshöfen Gr. Joachimowen	279 101 42 53 87 558 97 33 313 292 276 291 36 325 288 310 16 20 10 294 287 1264 182 16 185 7		Das Kirchspiel Eichmedien mit gehört zum Land- und Stadtgericht Rhein.	1760	
					Latus 25764					Latus 1760	

†) Anmerkung. Für die Kirchspiele Nikolaiten und Szymonken ist eine Gerichtskommission in Nikolaiten niedergesetzt.



Fortlauf. No.	Name des Gerichts.	Zahl der Richter.	Hierzu gehören			Zahl der Königl. Gerichts- Eingeseffenen.	Dem Gerichte sind delegirt folgende Patrimonial- Gerichte.	Zahl der zu den delegirten Patrimonialgerichten gehörigen Einläufen.	Summa aller Königl. u. Privat- Gerichts- Eingeseffenen.	Bemerkungen.	Seelenzahl.	
			im Kreise	das ganze Kirchspiel	folgende Ortschaften von dem Kirchspiel.							
20	Land- u. St.- Gericht Sensburg.	4	Sensburg.		Transport	25764	Kl. Joachimowen Gr. Kofzarken Kl. Kofzarken Siebertswalde Pierwoy Schellongowken Dlischöwen Pillacken Pustnick Glodowen	7 76 35 8 175 5 23 14 258 20		Transport	1760	
					Summa	25764		Summa	6193	31957	hierzu	31957
											gibt die Seelenzahl des Kreises Sensburg mit	33717
21	Land- u. St.- Gericht Magggrabowa.		Dießko.	1. Czuchen	4050	1. Gollubien 2. Staken 3. Rdyawen 4. Wensdwen	110 174 23 174					
				2. Gonsken	2426							
				3. Magggrabowa	7092	5. Markowtsken 6. Kl. Reßken 7. Szejzinken	275 38 285					
				4. Mierunßken	2521	8. Biälla 9. Wittkowen 10. Drosdowen 11. Lehnarten 12. Wlöwken	152 216 137 107 342					
				5. Scharcyken	2292	13. Chelchen 14. Rowahlen 15. Sydden 16. Daniellen	158 99 132 122					
				6. Schwentainen	4106	17. Chelchen 18. Doliewen 19. Rafergut 20. Suttan	150 118 15 99					
				7. Wielißken	2934							
					Summa	25421		Summa	2926	28347	stimmt mit der Seelenzahl des Kreises Dießko	28347



# Recapitulation.

Fort- lau- fende Nro.	N a m e des G e r i c h t s.	Nro. im vor- stehenden Ver- zeichniss.	Königliche Gerichts-Ein- geseffene.	Abliche Einsaaßen.	Summa aller Gerichts- Eingeseffe- nen.	Anzahl der Richter.
1	Land- und Stadt-Gericht Angerburg	1	25931	1584	27515	3
2	" " " " Arys	16	6871	—	6871	1
3	" " " " Darkehmen	2	18389	503	18892	3
4	" " " " Goldapp	3	24498	1075	25573	3
5	" " " " Gumbinnen	5	38210	752	38962	6
6	Land-Gericht Heydekrug	11	21003	—	21003	4
7	Land- und Stadt-Gericht Insterburg	6	45964	161	46125	7
8	" " " " Johannisburg	15	25338	672	26010	4
9	Land-Gericht Kaufehmen	10	12803	—	12803	3
10	Land- und Stadt-Gericht Löben	18	16838	1169	18007	3
11	" " " " Lyck	17	29780	1579	31359	4
12	" " " " Marggrabowa	21	25421	2926	28347	3
13	" " " " Pillkallen	13	20745	—	20745	3
14	" " " " Ragnit	12	37513	—	37513	7
15	" " " " Rhein	19	7152	772	7924	1
16	" " " " Schirwindt	14	9974	170	10144	1
17	Justiz-Amt Seckenburg	8	6270	—	6270	1
18	Land- und Stadt-Gericht Sensburg	20	25764	6193	31957	4
19	Justiz-Amt Skaisgirren	9	7619	—	7619	1
20	Land- und Stadt-Gericht Stallupöhnen	4	38760	—	38760	6
21	" " " " Tilsit	7	65352	267	65619	13

Summa . 510195 | 17823 | 528018 | 81

Hierzu treten die von Justitiarien verwalteten Patrimonial-Gerichte, welche zum Oberlandes-Gericht Insterburg gehören mit 23344  
 giebt die Seelenzahl aller Gerichts-Einsaaßen des Oberl.-Gerichts zu Insterburg mit 551362  
 Hierunter befinden sich aus dem Königsberger Regierungs-Bezirk (Kreis Ortelsburg) 16  
 zieht man diese ab, bleiben 551346  
 und rechnet man zu dieser Summe die im Gumbinner Regierungs-Bezirk wohnenden aber zum Oberlan-  
 des-Gericht Königsberg gehörigen Einsaaßen mit 8717  
 hinzu, so gewinnt man die Seelenzahl des ganzen Regierungs-Bezirks Gumbinnen mit 560063



## Alphabetisches Verzeichniß

sämmlicher Patrimonial-Gerichte im Regierungs-Bezirk Gumbinnen †).

No.	Name des Patrimonial- gerichts.	Name und Wohnort des Justitiarius oder Benen- nung des K. Gerichts, welchem die Verwaltung übertragen ist.	Hierzu gehören		Seelenzahl der Gerichtseingesessenen.	No.	Name des Patrimonial- gerichts.	Name und Wohnort des Justitiarius oder Benen- nung des K. Gerichts, welchem die Verwaltung übertragen ist.	Hierzu gehören		Seelenzahl der Gerichtseingesessenen.
			im K r e i s e	folgende Ortschaften.					im K r e i s e	folgende Ortschaften.	
1	Abscherning- fen (K.)	Erbhaupta- amtsassessor Romahn zu Gerdaunen.	Darkehmen	1. Abscherning- fen Gut 2. Abscherning- fen Dorf 3. Sorgenfrei 4. Warnascheln	252	8	Bagnowen	P. u. St.Ger. Sensburg	Sensburg	6. Bagnowen Waldhaus 2.	310
2	Adamsheide (K.)	Land- u. St.- Richter Urban in Norden- burg.	desgl.	1. Adamsheide 2. Sonnenberg 3. Friedrichs- felde 4. Schifarowen 5. Schidlacken	511	9	Bagnowen, Wolka	desgl.	desgl.	Bagnowen- Wolka	16
3	Albrechttau (K.)	derselbe	desgl.	1. Albrechttau 2. Alte Hütte 3. Lehenthäl	188	10	Baitkowen	P. u. St.Ger. Lyck	Lyck	Baitkowen	187
4	Almoyen	P. u. St.-Ger. Sensburg	Sensburg	1. Almoyen Gut 2. Almoyen Df.	204	11	Ballau	P. u. St.-Ger. Rhein.	Sensburg	1. Ballau Gut 2. Ballau Dorf 3. Ballau Waldhaus	102
5	Althof: In- sterburg	P. u. St.Ger. Assess. Mel- horn in In- sterburg.	Insterburg	1. Althof: In- sterburg 2. Friedrichshof 3. Zauern	378	12	Baranowen	P. n. St.Ger. Sensburg	desgl.	1. Baranowen Gut u. Dorf 2. Bieberstein 3. Ludwigshof 4. Nadawken 5. Nicwolowen 6. Wiersbau 7. Wiesenau	558
6	Angerapp	P. u. St.Ger. Direktor von Sanden in Darkehmen*)	Darkehmen	1. Angerapp Gut u. Zie- gelei 2. Hohenberg 3. Todschinn 4. Kl. Medu- nischken 5. Waldh. Me- dunischken 6. Paulsdorf 7. Sodarren 8. Kl. Szabienn 9. Gr. Szabie- nen 10. Zargen	796	13	Berghof	P. u. St.Ger. Löben	Löben.	1. Berghof 2. Alexandro- wen 3. Cathrinowen	135
7	Auer	P. u. St.Ger. Insterburg	Insterburg	1. Schupowen	84	14	Gr. Beynuh- nen (K.)	P. u. St.-Nicht. ter Urban in Nordenburg.	Darkehmen	1. Angerapp 2. Gr. Medu- nischken Df. 3. Dfznagorren Ziegelei 4. Ramberg 5. Sauskoyen Alt 6. Sauskoyen Neu 7. Sobrost Gr. 8. Sobrost Kl. 9. Mikalbude 10. Frikendorf 11. Dttowaldbt 12. Komarren 13. Gr. Skirla- cken 14. Alexandrie- nen 15. Gr. Bey- nuhnen 16. Neu Bey- nuhnen 17. Gr. Sunfeltn	1796
8	Bagnowen	P. u. St.Ger. Sensburg	Sensburg	1. Bagnowen Alt 2. Bagnowen Neu 3. Bagnow. Kl. 4. Bagnowen Abbau 5. Bagnowen Waldhaus 1.					Angerburg		

†) Anmerk. Die 22 mit (K.) bezeichneten Patrimonial-Gerichte stehen unter dem Oberlandes-Gericht zu Königsberg.

\*) Siehe den Nachtrag.



Nro.	Name des Patrimonial- gerichts.	Name und Wohnort des Justitiarius oder Benen- nung des K. Gerichts, welchem die Verwaltung übertragen ist.	Hierzu gehören		Seelenzahl der Gerichtseingeseffenen.	Nro.	Name des Patrimonial- gerichts.	Name und Wohnort des Justitiarius oder Benen- nung des K. Gerichts, welchem die Verwaltung übertragen ist.	Hierzu gehören		Seelenzahl der Gerichtseingeseffenen.
			im K r e i s e	folgende Ortschaften.					im K r e i s e	folgende Ortschaften.	
15	Kl. Beynub- nen	P. u. St. Rich- ter Urban in Nordenburg.	Darkehmen	1. Kl. Beynub- nen 2. Thalau Alt 3. Thalau Neu 4. Querflus 5. Dznagorren Worm. 6. Wollehlen 7. Milchbude	644	28	Brittanien	P. u. St. Ger. Tilsit (einst- weilen)	Niederung	1. Gr. Britta- nien 2. Kl. Britta- nien	80
16	Vialla	P. u. St. Ger. Arys	Löhen.	1. Vialla Gut 2. Vialla Dorf	74	29	Bröddien	P. u. St. Ger. Sensburg	Sensburg	1. Bröddien Gut 2. Bröddien Dorf 3. Guttentag 4. Jägersberg	279
17	Vialla	P. u. St. Ger. Marggra- bowa	Dleszko	1. Vialla 2. Budtken	152	30	Broszaitzchen	P. u. St. Ger. Angerburg	Angerburg	Broszaitzchen	60
18	Bittkowen	desgl.	desgl.	Bittkowen	216	31	Budzisken	P. u. St. Ger. Rhein	Sensburg	Budzisken Gut u. Dorf	149
19	Blandau	P. u. St. Ger. Goldapp	Goldapp	1. Blandau Gr. 2. Blandau Kl. 3. Hassenstein	229	32	Chelchen	P. u. St. Ger. Marggra- bowa	Dleszko	Chelchen adl. Gut	150
20	Bloekinnen	P. u. St. Ger. Darkehmen (einstweilen *)	Insterburg	1. Bloekinnen 2. Rudlacken	158	33	Chelchen	desgl.	desgl.	Chelchen adl. Freidorf	158
21	Borcken	P. u. St. Ger. Johannisburg	Johannisburg	1. Borcken 2. Wollka	103	34	Daniellen	desgl.	desgl.	Daniellen	122
22	Borcken	P. u. St. Ger. Lyeß	Lyeß	Borcken adlich Freidorf	198	35	Diottowen	P. u. St. Ger. Johannisburg	Johannisburg	Diottowen	48
23	Gr. Wosem	P. u. St. Ger. Sensburg	Sensburg	1. Gr. Wosem Gut 2. Wosem Waldhaus 3. Wosem Waldhaus 4. Wosemwolka 5. Friedrichs- berg 6. Thierenberg	325	36	Dlugifont	desgl.	desgl.	Dlugifont	64
24	Kl. Wosem	desgl.	desgl.	Kl. Wosem	36	37	Dnhoßstädt (K.)	P. u. St. Rich- ter Moser in Barthen	Insterburg	Gravenorth	73
25	Bothau	desgl.	desgl.	1. Bothau 2. Choszdöwen 3. Johannis- thal 4. Samkowen	287	38	Dohben	P. u. St. Ger. Direktor Ros- sius in Löhen.	Angerburg	1. Dohben 2. Deygühnen 3. Rühnort 4. Steinhof 5. Faulhöden	427
26	Breitenstein	P. u. St. Ger. Assessor Mel- horn in In- sterburg.	Ragnit	1. Breitenstein 2. Friedrichs- walde 3. Graudszjen 4. Juckstein 5. Karpotschen 6. Kraupischken	328	39	Doliewen	P. u. St. Ger. Marggra- bowa	Löhen Dleszko	Doliewen	118
27	Brionischken	Pens. Actuar. Schimmel- pfennig v. d. Dye in Ruß.	Heydekrug	1. Brionischken 2. Ragingenken	101	40	Dombrowken (K.)	P. u. St. Rich- ter Urban in Nordenburg	Darkehmen	1. Dombrowken 2. Friedrichshof 3. Kermuschie- nen 4. Rosenau 5. Rossoffen	744
				1. Breitenstein 2. Friedrichs- walde 3. Graudszjen 4. Juckstein 5. Karpotschen 6. Kraupischken	328	41	Kl. Dom- browken	P. u. St. Ger. Direktor Lhe- sing in Anger- burg **)	Angerburg	Kl. Dombrow- ken	63
				1. Brionischken 2. Ragingenken	101	42	Dorschen	P. u. St. Ger. Marggra- bowa	Goldapp	1. Dorschen 2. Friedrichshof 3. Herminenhof	148
				1. Brionischken 2. Ragingenken	101	43	Drosdowen	desgl.	Dleszko	1. Drosdowen 2. Salzwedel	137
				1. Brionischken 2. Ragingenken	101	44	Eichmedien	P. u. St. Ger. Rhein	Sensburg	1. Eichmedien Gut	

\*) Siehe den Nachtrag. \*\*) Siehe den Nachtrag.



No.	Name des Patrimonialgerichts.	Name und Wohnort des Justitiarius oder Venenung des R. Gerichts, welchem die Verwaltung übertragen ist.	Hierzu gehören		Seelenzahl der Gerichtseingesessenen.	No.	Name des Patrimonialgerichts.	Name und Wohnort des Justitiarius oder Venenung des R. Gerichts, welchem die Verwaltung übertragen ist.	Hierzu gehören		Seelenzahl der Gerichtseingesessenen.
			im Kreise	folgende Dtschaften.					im Kreise	folgende Dtschaften.	
44	Eichmedien	P. u. St. Ger. Rhein	Sensburg	2. Eichmedien Dorf 3. Siebertshof	452	57	Germischkehmen	P. u. St. Ger. Assessor Melhorn in Insterburg	Gumbinnen	Germischkehmen	93
45	Elkinehlen	P. u. St. Ger. Darkehmen	Darkehmen	Elkinehlen	153	58	Glashütte	P. u. St. Ger. Sensburg	Sensburg	1. Glashütte 2. Hühnersfeld	101
46	Ernstburg (K.)	Erbhauptamts-Assessor Romahn in Gerdaun	desgl.	1. Ernstburg 2. Kurland 3. Willkallen 4. Semgallen 5. Trempen 6. Szaltinnen 7. Grieben 8. Pesseln 9. Hendekrug 10. Schönheide	1162	59	Glinken]	P. u. St. Ger. Lyck	Lyck	Glinken adlich Freidorf	50
						60	Glinken	desgl.	desgl.	Glinken Gut	20
						61	Glombowen	P. u. St. Ger. Rhein	Löben	1. Glombowen Gut 2. Glombowen Waldhaus	69
47	Eßerischken (K.)	desgl.	desgl.	Eßerischken	180	62	Gnottau	P. u. St. Ger. Insterburg	Insterburg	Gnottau	37
48	Friedrichsgabe	P. u. St. Ger. Darkehmen (einsweilen*)	Insterburg.	1. Friedrichsgabe 2. Lengkutschen	124	63	Gollubien	P. u. St. Ger. Marggrabowa	Dlekfo	Gollubien	110
49	Friedrichshuld	P. u. St. Ger. Assessor Melhorn in Insterburg.	desgl.	1. Friedrichshuld 2. Grünheide	71	64	Gorcjitzen	P. u. St. Ger. Lyck	Lyck	Gorcjitzen	76
50	Kl. Gablick	P. u. St. Ger. Löben.	Löben.	1. Kl. Gablick 2. Gembulken 3. Soltisken	54	65	Grabowen	P. u. St. Ger. Darkehmen (einsweilen**)	Insterburg	1. Grabowen 2. Falkenheyde	77
51	Gansenstein	P. u. St. Ger. Angerburg	Angerburg	1. Gansenstein 2. Hopfenthal	185	66	Grieslack	P. u. St. Ger. Rastenburg	Angerburg	Grieslack	91
52	Gaynen	P. u. St. Ger. Sensburg	Sensburg	1. Gaynen Gut 2. Gaynen Df.	97	67	Grunau	P. u. St. Ger. Sensburg	Sensburg	1. Grunau Gut 2. Grunau Df. 3. Grunau-Bagnowen 4. Heinrichsforge	288
53	Gaynen	desgl.	desgl.	Gaynen adlich Freidorf	33	68	Kl. Guja	P. u. St. Ger. Direktor Theising in Angerburg ***)	Angerburg	Kl. Guja	46
54	Gehlweiden	Oberl. Ger. Ref. Kieselers in Goldapp	Goldapp	1. Gehlweiden 2. Goldapper Wiesenhaus 3. Gr. Joduppe 4. Mittel Joduppe 5. Dubower Wiesenhaus 6. Markowfsken 7. Dstrowen 8. Refowfen 9. Warlin	562	69	Gurnen	Oberl. Ger. Ref. Kieselers in Goldapp.	Goldapp	1. Gurnen Gut und Dorf 2. Babken 3. Boor 4. Kalkowen 5. Mlenicken 6. Dstrowen 7. Pröcken 8. Scheelhof 9. Wittichsfelde	694
55	Kl. Gelland	P. u. St. Ger. Sensburg	Sensburg	Kl. Gelland	16	70	Gutten	P. u. St. Ger. Marggrabowa	Dlekfo	Gutten	99
56	Georgenburg	P. u. St. Ger. Assessor Melhorn in Insterburg.	Insterburg	1. Georgenburg 2. Milchbude 3. Zwon	408	71	Heinrichshöfen	P. u. St. Ger. Sensburg	Sensburg	1. Heinrichshöfen 2. Janowen 3. Rodowen	185

\*) Siehe den Nachtrag. \*\*) Siehe den Nachtrag.

\*\*\*) Siehe den Nachtrag.



Nro.	Name des Patrimonial- gerichts.	Name und Wohnort des Justitiarius oder Venen- nung des K. Gerichts, welchem die Verwaltung übertragen ist.	Hierzu gehören		Seelenzahl der Gerichtseingesessenen.	Nro.	Name des Patrimonial- gerichts.	Name und Wohnort des Justitiarius oder Venen- nung des K. Gerichts, welchem die Verwaltung übertragen ist.	Hierzu gehören		Seelenzahl der Gerichtseingesessenen.
			im K r e i s e	folgende Ortschaften.					im K r e i s e	folgende Ortschaften.	
72	Heybutten	P. u. St. Ger. Löden	Löden	Heybutten	59	88	Kindschen	Siedmagroßki in Ragnit	Ragnit	2. Charlotten- walde 3. Gudgallen Dorf 4. Gudgallen Vornw. 5. Schaudin- nen Dorf 6. Schaudin- nen Vornw. 7. Stiemerau 8. Szillas	563
73	Jackunowen	P. u. St. Rich- ter Urban in Nordenburg	Angerburg	Jackunowen Gut u. Dorf	171						
74	Jautecken (K.)	P. u. St. Ger. Nordenburg	Darkehmen	Jautecken	124						
75	Jecksterken	P. u. St. Ger. Tilsit (einstweilen)	Tilsit	1. Jecksterken Gut 2. Jecksterken Vornw.	73						
76	Jergutschen	P. u. St. Ger. Angerburg	Angerburg	Jergutschen	9	89	Kleszowen	P. u. St. Ger. Direktor von Sanden in Darkehmen *)	Darkehmen	1. Kleszowen Gut 2. Aurfallen 3. Charlotten- walde 4. Kleszowen Dorf 5. Kleszowen Mühle 6. Kuddern	389
77	Jllmen	P. u. St. Ger. Darkehmen	Darkehmen	Jllmen	56						
78	Gr. Joachim- mowen	P. u. St. Ger. Sensburg	Sensburg	Gr. Joachim- mowen	7						
79	Kl. Joachim- mowen	besgl.	besgl.	Kl. Joachim- mowen	7						
80	Neu Jucha	P. u. St. Ger. Lyck	Lyck	1. Neu Jucha 2. Löwenthal	57	90	Klemienen	besgl. **)	besgl.	Klemienen Gut u. Vorwerk	112
81	Juckstein	P. u. St. Ger. Rath Bodens- dorf in Tilsit.	Ragnit	1. Juckstein 2. Ackmonisch- ken 3. Nickehnen 4. Neuforge	258	91	Klimken	P. u. St. Ger. Angerburg	Angerburg Darkehmen	1. Klimken 1. Surren 2. Alt Surren 3. Neu Surren	333
82	Julienfelde (K.)	P. u. St. Rich- ter Urban in Nordenburg	Darkehmen	1. Julienfelde 2. Daubischken 3. Adamsfelde	220	92	Kobylinnen	P. u. St. Ger. Lyck	Lyck	Kobylinnen Gut	33
83	Kallischken	P. u. St. Ger. Johannisburg	Johannisburg	Kallischken Anth. A. u. B.	72	93	Kopicken	besgl.	besgl.	Kobylinnen abl. Freidorf	119
84	Kamionken	P. u. St. Ger. Sensburg	Sensburg	1. Gr. Kamion- ken Dorf 2. Gr. Kamion- ken Gut 3. Kl. Kamion- ken 4. Domp	182	94	Kopicken	besgl.	besgl.	1. Kopicken 2. Friedrichs- mowen	117
85	Katrinowen	P. u. St. Ger. Lyck	Lyck	Katrinowen	50	95	Kosaken	Oberl. Ger. Ref. Kiefeler in Goldbapp	Goldbapp	1. Kosaken Gut 2. Kosaken Dorf 3. Tartarren	290
86	Keppurren	P. u. St. Ger. Insterburg	Insterburg	Keppurren	29	96	Gr. Koszarken	P. u. St. Ger. Sensburg	Sensburg	Gr. Koszarken	76
87	Kiefelkehmen	P. u. St. Ger. Gumbinnen	Gumbinnen	1. Kiefelkehmen 2. Wudballen 3. Datzkehmen 4. Grüntann 5. Kiffehlen 6. Lengirren 7. Trublaucken	403	97	Kl. Koszarken	besgl.	besgl.	Kl. Koszarken	35
						98	Koslau	besgl.	besgl.	1. Koslau Gut 2. Koslau Dorf 3. Glogno 4. Kasubiez 5. Villacker- mühle 6. Rosgarten	313 99
88	Kindschen	Penf. Stadt- richter von	Ragnit	1. Kindschen		99	Kowahlen	P. u. St. Ger. Marggra- bowa	Dießko	Kowahlen	
						100	Kowalken	P. u. St. Ger. Goldbapp	Goldbapp	1. Kowalken 2. Bergenthal	

\*) Siehe den Nachtrag. \*\*) Siehe den Nachtrag.



No.	Name des Patrimonialgerichts.	Name und Wohnort des Justitiarius oder Benennung des R. Gerichts, welchem die Verwaltung übertragen ist.	Hierzu gehören		Seelenzahl der Gerichtseingesessenen.	No.	Name des Patrimonialgerichts.	Name und Wohnort des Justitiarius oder Benennung des R. Gerichts, welchem die Verwaltung übertragen ist.	Hierzu gehören		Seelenzahl der Gerichtseingesessenen.
			im Kreise	folgende Dtschaften.					im Kreise	folgende Dtschaften.	
100	Rowalken	L. u. St. Ger. Goldapp	Goldapp	3. Friedrichswalde 4. Glasau 5. Gustavshöhe 6. Jacobienen 7. Löbenthal 8. Nosfurten 9. Philippsberg	596	112	Lugowen (R.)	Erbhauptamts-Assessor Romahn in Gerdaunen	Insterburg	6. Lenkutschen Neul 7. Mendrinnen 8. Potrempschen	563
101	Kreywehlen	L. u. St. Ger. Tilsit	Niederung	Kreywehlen	114	113	Mallinken	L. u. St. Ger. Löben.	Löben	1. Mallinken 2. Pammern	165
102	Krummenort	L. u. St. Ger. Sensburg	Sensburg	Krummenort	42	114	Maradtken	L. u. St. Ger. Sensburg	Sensburg	1. Maradtken Maradtkenwolka	276
103	Kruppinnen	L. u. St. Ger. Lyck	Lyck	Kruppinnen	8	115	Marienwalde (Mariowen) (R.)	L. u. St. Ger. Nordenburg	Darkehmen	Marienwalde	39
104	Krzywen	L. u. St. Ger. Löben	Löben	Krzywen	40	116	Markowsken	L. u. St. Ger. Marggrabowa	Dleszko	Markowsken	275
105	Launingken (R.)	L. u. St. Ger. Nordenburg	Darkehmen	1. Launingken 2. Alt Eszergallen 3. Neu Eszergallen 4. Friedrichsfelde 5. Gnütteln 6. Neuforge	348	117	Masergut	desgl.	desgl.	Masergut	15
106	Leegen	L. u. St. Ger. Lyck	Lyck	Leegen Gut	96	118	Menfenn (R.)	L. u. St. Richter Urban in Nordenburg	Darkehmen	Menfenn	35
107	Leegen	desgl.	desgl.	Leegen adlich Freidorf	67	119	Meschken	L. u. St. Ger. Assessor Melhorn in Insterburg.	Magnit	Meschken	127
108	Lehnarten	L. u. St. Ger. Marggrabowa	Dleszko	1. Lehnarten 2. Kujawa	107	120	Miechowen	L. u. St. Ger. Lyck	Lyck	Miechowen	26
109	Lenkehlischen (R.)	L. u. St. Richter Urban in Nordenburg.	Darkehmen	1. Lenkehlischen 2. Jägershof	104	121	Neuhof	L. u. St. Ger. Löben.	Löben.	1. Neuhof 2. Franziskowen 3. Wolla Gut 4. Wolla Dorf	315
110	Lenken	Penf. Stadtrichter von Siedmagroßki in Magnit	Magnit	1. Lenken 2. Aszolienei 3. Waldantheil von Kl. Lenkeningken 4. Mösen	258	122	Norkitten	Justizamtman Linder nau in Norkitten	Insterburg	1. Gr. Bubainen 2. Cosacken Borw. 3. Cosacken Ziegelei 4. Eszeratschen 5. Eichenwalde 6. Gdrschwalde 7. Hopfenau 8. Kumpchen 9. Rischland 10. Kutkehmen 11. Mangarben 12. Milchbude 13. Mettschullen 14. Norkitten Amt 15. Norkitten Ziegelei 16. Parade-ningken Bw.	
111	Lindenber	L. u. St. Ger. Assessor Melhorn in Insterburg.	Insterburg	Lindenber	90						
112	Lugowen (R.)	Erbhauptamtsassessor Romahn zu Gerdaunen.	desgl.	1. Lugowen 2. Birkenfrug 3. Carolienen 4. Druskinchlen 5. Lenkutschen Alt							



Nro.	Name des Patrimonialgerichts.	Name und Wohnort des Justitiarius oder Benennung des R. Gerichts, welchem die Verwaltung übertragen ist.	Hierzu gehören		Seelenzahl der Gerichtseingesessenen.	Nro.	Name des Patrimonialgerichts.	Name und Wohnort des Justitiarius oder Benennung des R. Gerichts, welchem die Verwaltung übertragen ist.	Hierzu gehören		Seelenzahl der Gerichtseingesessenen.
			im Kreise	folgende Ortschaften.					im Kreise	folgende Ortschaften.	
122	Norkitten	Justizamtmann Vindennau in Norkitten	Inserburg	17. Parade- ningken Alt Etabl. 18. Parade- ningken Mühle 19. Parade- ningken Fährhaus 20. Rose 21. Schwä- gerau 22. Schloßberg 23. Sittensfeld 24. Stutterey 25. Wiesenhorst 26. Waldhausen 27. Wiepening- ken 28. Wittgirren 29. Woynothen 30. Allmenhau- sen 31. Albrechts- thal 32. Damerau 33. Kl. Eschen- bruch 34. Frohnerts- walde 35. Kubfließ 36. Morizlau- cken 37. Pfeiffers- höhe 38. Puschdorf 39. Piathen 40. Ranglacken 41. Stablacken 42. Kl. Zubai- nen 43. Birkenfeld Dorf 44. Birkenfeld Vorwerk 45. Cosacken 46. Neuendorf 47. Friedrichs- walde 48. Rastannen 49. Kreywut- schen	6350	125	Dölöpschen (R.)	P. u. St.Ger. Nordenburg	Inserburg	1. Dölöpschen Gut 2. Dölöpschen Ziegelei	93
						126	Paulswalde	P. u. St.Ger. Angerburg	Angerburg	Paulswalde	279
						127	Pieragienen	P. u. St.Ger. Assessor Melhorn in In- sterburg.	Inserburg	1. Pieragienen 2. Abschuren Fischerei 3. Abschuren Vorwerk 4. Dwarischken Dorf 5. Dwarischken Vorwerk 6. Wangerwitz 7. Powehlich- ken 8. Rittersteu- saas 9. Stobingen Krug 10. Stobingen Delmühle 11. Stobingen Vorwerk 12. Kl. Tammo- wischken 13. Sandeshöf- chen 14. Camtzarden	553
						128	Pierwoy	P. u. St.Ger. Sensburg,	Sensburg	1. Pierwoy Gut 2. Pierwoy Zie- gelei 3. Steinhof	175
						129	Pillacken	desgl.	desgl.	Pillacken	14
						130	Pillupöhnen	P. u. St.Ger. Assessor Engel in Stallupöh- nen	Stallupöhnen	Pillupöhnen	68
						131	Pillwe	P. u. St.Ger. Direktor The- sing in Anger- burg *)	Angerburg	1. Pillwe 2. Niplacken	94
						132	Piontken (R.)	Erbhaupt- amts Assessor Romahn in Gerdauen	Darkehmen	Piontken	57
123	Nowischken	P. u. St.Ger. Schirwindt	Pillkallen	1. Nowischken Gut 2. Nowischken Dorf	170	133	Pistken	P. u. St.Ger. Lyck	Lyck	1. Pistken 2. Wniedzer	48
124	Döschöwen	P. u. St.Ger. Sensburg	Sensburg	Döschöwen	23	134	Plauschwarren	Justizkommiff. Loobe in Lil- sit	Lilfit	Plauschwarren	38

\*) Siehe den Nachtrag.



Nro.	Name des Patrimonialgerichts.	Name und Wohnort des Justitiarius oder Benennung des R. Gerichts, welchem die Verwaltung übertragen ist.	Hierzu gehören		Seelenzahl der Gerichtseingesessenen.	Nro.	Name des Patrimonialgerichts.	Name und Wohnort des Justitiarius oder Benennung des R. Gerichts, welchem die Verwaltung übertragen ist.	Hierzu gehören		Seelenzahl der Gerichtseingesessenen.
			im Kreise	folgende Ortschaften.					im Kreise	folgende Ortschaften.	
135	Pöwken	P. u. St. Ger. Marggrabowa	Dletzko	Pöwken	342	146	Graffschaft Rautenburg	Justizrath Krüger in Rautenburg	Niederung	15. Kruschhagen 16. Gr. Krauleiden 17. Kl. Krauleiden 18. Lappienen 19. Maszrimmen 20. Alt Mostaiten 21. Neu Mostaiten 22. Mühlweiserischen 23. Nauffeden 24. Alt Norweischen 25. Neu Norweischen 26. Kl. Norweischen 27. Dfnugarn 28. Rautenburg Dorf 29. Rucken 30. Raging 31. Alt Schereiten 32. Neu Schereiten 33. Schuppinnen 34. Prudiemen	3255
136	Pötschkehmen	P. u. St. Ger. Assessor Melhorn in Insterburg	Gumbinnen	Pötschkehmen	144						
137	Pogrimmen	Pens. Justizrath Fleischer in Gumbinnen	Darkehmen	1. Pogrimmen 2. Kelmienen 3. Brindlacken 4. Kl. Brindlacken	173						
138	Pokraken	Justizkommiss. Loobe in Lilsit	Niederung	Pokraken	60						
139	Polleiken (R.)	P. u. St. Richter Urban in Nordenburg	Darkehmen	1. Carpowen 2. Carlswalde 3. Kl. Carpowen	250						
140	Pustnick	P. u. St. Ger. Sensburg	Sensburg	1. Pustnick Gut u. Waldhaus 2. Chosjowen	258						
141	Rakowen	P. u. St. Ger. Johannisburg	Johannisburg	Rakowen Gut	78						
142	Rakowen	desgl.	desgl.	Rakowen adlich Freidorf	152						
143	Ranten	P. u. St. Ger. Löben	Löben	Ranten	101						
144	Raudischken (R.)	P. u. St. Ger. Nordenburg	Darkehmen	Ringwarowen	96						
145	Raudonatschen	P. u. St. Ger. Assessor Melhorn in Insterburg.	Magnit	1. Raudonatschen Gut 2. Raudonatschen Dorf 3. Raudonatschen Etabl. 4. Weedern	390	147	Ndzjawan	P. u. St. Ger. Marggrabowa	Dletzko	Ndzjawan	23
146	Graffschaft Rautenburg	Justizrath Krüger in Rautenburg	Niederung	1. Rautenburg Werwerk 2. Keatishken 3. Endreichken 4. Rothhof 5. Schönwiese 6. Ahlgarten 7. Baubeln 8. Bretterhof 9. Carlsdorf 10. Degimmen 11. Dannenberg 12. Hohenberge 13. Jonciten 14. Klaufen		148	Reesau	P. u. St. Ger. Direktor Ihesing in Angerburg *)	Angerburg	1. Reesau 2. Carlswalde 3. Sandhof	168
						149	Regelniken	P. u. St. Ger. Lyck	Lyck	Regelniken	34
						150	Regulowken	P. u. St. Ger. Angerburg	Angerburg	Regulowken	127
						151	Kl. Recken	P. u. St. Ger. Marggrabowa	Dletzko	Kl. Recken	38
						152	Neuschendorf	P. u. St. Ger. Lyck	Lyck	1. Neuschendorf 2. Carlssorge	281
						153	Neussen	P. u. St. Ger. Angerburg	Angerburg	Neussen	120
						154	Ribben	P. u. St. Ger. Sensburg	Sensburg	1. Ribben Gut 2. Ribben Dorf 3. Ribben Waldhaus	

\*) Siehe den Nachtrag.



Nro.	Name des Patrimonial- gerichts.	Name und Wohnort des Justitiarius oder Benen- nung des K. Gerichts, welchem die Verwaltung übertragen ist.	Hierzu gehören;		Seelenzahl der Gerichtseingetenen.	Nro.	Name des Patrimonial- gerichts.	Name und Wohnort des Justitiarius oder Benen- nung des K. Gerichts, welchem die Verwaltung übertragen ist.	Hierzu gehören		Seelenzahl der Gerichtseingetenen.
			im K r e i s e	folgende Dorfschaften.					im K r e i s e	folgende Dorfschaften.	
154	Ribben	P. u. St. Ger. Sensburg	Sensburg	4. Peshienen	202	168	Schillening- fen	P. u. St. Ger. Nath Boden- dorf in Tilsit	Tilsit	8. Waldhof	381
155	Mogainen	Oberl. Ger. Ref. Kieselers in Goldapp	Goldapp	1. Mogainen Gut 2. Mogainen Dorf 3. Catharinen- hof 4. Friedrichshof 5. Zettmars- huld	227	167	Schillgallen	desgl.	desgl.	1. Maszeiten 2. Schillgallen 3. Schudienen	105
						168	Schulischken	P. u. St. Ger. Insterburg	Insterburg	Schulischken	40
						169	Sieberts- walde	P. u. St. Ger. Sensburg	Sensburg	Paßlack	8
156	Mogallicken	P. u. St. Ger. Lyck	Lyck	Mogallicken	26	170	Kl. Sienken	P. u. St. Ger. Angerburg	Angerburg	1. Kl. Sienken 2. Koseromen 3. Louisenhof	207
157	Mogalwalde (K.)	Land- u. St. Richter Urban in Norden- burg.	Darckmen	1. Mogalwalde 2. Babbeln 3. Neuforge	234	171	Simken	P. u. St. Ger. Johannisburg	Johannisburg	Simken	75
158	Romanuppen	P. u. St. Ger. Assessor Mel- horn in In- sterburg	Insterburg	Romanuppen	41	172	Sorquitten	P. u. St. Ger. Sensburg	Sensburg	1. Sorquitten 2. Charlotten 3. Alt Gelland 4. Neu Gelland 5. Laßken 6. Millucken 7. Neblich 8. Galluck 9. Gr. Stamm Dorf 10. Gr. Stamm Vorwerk	1261
159	Rosenstein	P. u. St. Ger. Angerburg	Angerburg	Rosenstein	44						
160	Gr. Rosinsko	Oberl. Ger. Ref. Kieselers in Goldapp.	Goldapp	1. Gr. Rosinsko 2. Johannis- berg 3. Marienthal	192						
161	Rössoggen	P. u. St. Ger. Sensburg	Sensburg	1. Rössoggen Gut 2. Rössoggen Dorf 3. Rössoggen Kl. 4. Rössoggen Waldhaus	291	173	Spannegeln (Amtsgericht) (K.)	Justizamt Ne hlaucken	Niederung	1. Gr. Usnag- gern Antheil 2. Gr. Waszniz- fallen 3. Demmenen 4. Gobiener 5. Langkening- fen Antheil 6. Parwisken 7. Gr. Skaisgir- ren Antheil	994
162	Rosken	P. u. St. Ger. Lyck	Lyck	Rosken	62						
163	Sakautschen	P. u. St. Ger. Angerburg	Angerburg	1. Sakautschen 2. Mitschullen	125	174	Stamm	P. u. St. Ger. Sensburg	Sensburg	Stamm-Weiß- dorf	20
164	Sawadden	P. u. St. Ger. Lyck	Lyck	Sawadden	86	175	Stamm	desgl.	desgl.	Stamm- Lang- heim	10
165	Schellongow- fen	P. u. St. Ger. Sensburg	Sensburg	Schellongow- fen	5	176	Staken	P. u. St. Ger. Magggra- bowa	Dletzko	1. Staken 2. Ludwigs- walde	174
166	Schillening- fen	P. u. St. Ger. Nath Boden- dorf in Tilsit.	Tilsit	1. Schillening- fen 2. Berneiten 3. Grünwalde 4. Milchbude 5. Neu Pam- letten 6. Hinduppen 7. Plauschwar- ren		177	Steinorth	P. u. St. Nich- ter Urban in Nordenburg	Angerburg	1. Gr. Stein- orth 2. Kl. Stein- orth 3. Amalienruh 4. Rittlich 5. Labab 6. Pristanien	




Nro.	Name des Patrimonialgerichts.	Name und Wohnort des Justitiarius oder Benennung des R. Gerichts, welchem die Verwaltung übertragen ist.	Hierzu gehören		Seelenzahl der Gerichtseingesessenen.	Nro.	Name des Patrimonialgerichts.	Name und Wohnort des Justitiarius oder Benennung des R. Gerichts, welchem die Verwaltung übertragen ist.	Hierzu gehören		Seelenzahl der Gerichtseingesessenen.
			im Kreise	folgende Dtschaften.					im Kreise	folgende Dtschaften.	
177	Steinorth	P. u. St. Richter Urban in Nordenburg	Angerburg	7. Stawischken 8. Stobben 9. Sderkowen 10. Stawken 11. Taberlack 12. Upalten 13. Wittfonk	1489	186	Loussainen	Siedmagroßki in Ragnit	Ragnit	3. Kl. Penkeningen Waldantheil 4. Tracken	411
178	Stürlack	P. u. St. Ger. Löben	Löben	Stürlack	36	187	Ubliek	Penf. Justizamtmann Kob in Johannsburg	Johannsburg	1. Ubliek 2. Alt Buelno 3. Neu Buelno 4. Sucka 5. Stoczek Krug	216
179	Syddden	P. u. St. Ger. Marggrabowa	Dlesko	1. Sydden 2. Carlseide 3. Charlottenberg 4. Julienhof 5. Frikendorf	132	188	Warkau	P. u. St. Ger. Assessor Melhorn in Insterburg	Insterburg	Warkau	51
180	Szameitschen	P. u. St. Ger. Darkehmen	Darkehmen	Szameitschen	81	189	Weedern *)	Penf. Justizrath Fleischer in Gumbinnen	Darkehmen	Weedern	210
181	Szczinken	P. u. St. Ger. Marggrabowa	Dlesko	Szczinken	285	190	Wensöwen	P. u. St. Ger. Marggrabowa	Dlesko	Wensöwen	174
182	Szigupdhnen	P. u. St. Ger. Gumbinnen	Gumbinnen	1. Szigupdhnen Gut 2. Szigupdhnen Mühle	324	191	Wenzken	P. u. St. Ger. Angerburg	Angerburg	Wenzken	86
183	Tarputschen (K.)	P. u. St. Ger. Nordenburg	Darkehmen	1. Tarputschen Gut 2. Neubof 3. Carlshof 4. Szalgirren 5. Labschicken 6. Tartaren 7. Louisenhof 8. Ernsthof 9. Neu Usbalen 10. Tarputschen Waldhaus	641	192	Werder	P. u. St. Ger. Löben	Löben	Werder	35
184	Thiergarten	P. u. St. Richter Urban in Nordenburg.	Angerburg	Thiergarten	4	193	Willkassen	P. u. St. Ger. Goldbapp	Goldbapp	1. Willkassen 2. Ernstburg 3. Magbalenenhof	102
185	Tilsewisshen	P. u. St. Ger. Assessor Melhorn in Insterburg	Ragnit	1. Tilsewisshen Gut 2. Tilsewisshen Krug 3. Butfuhnen 4. Meldienen	164	194	Wischwill	Penf. Stadtrichter von Siedmagroßki in Ragnit	Ragnit	1. Wischwill Gut u. Dorf 2. Leibgirren 3. Abbau von Pagulbinnen	865
186	Loussainen	Penf. Stadtrichter von	desgl.	1. Loussainen 2. Klappaten		195	Wlosten	P. u. St. Ger. Johannsburg	Johannsburg	Wlosten adlich Freidorf	31
						196	Zaskowen	P. u. St. Ger. Sensburg	Sensburg	Zaskowen Gut	53
						197	Zaskowen	desgl.	desgl.	Zaskowen adl. Freidorf	87

\*) Anmerkung. Das adl. Gut Weedern hat die Gerichtsbarkeit nur in Bagarell- und Injurienfachen. Alle übrigen Rechts-Angelegenheiten gehören vor das Land- und Stadtgericht Darkehmen.



## Einrichtung des Ortschafts-Verzeichnisses.



Die Ortschaften sind nach Landrathskreisen geordnet und mit Nummern bezeichnet, welche immer nur durch einen Kreis fortlaufen. In jedem Kreise folgen die dazu gehörigen Kirchspiele alphabetisch, und in jedem Kirchspiele die einzelnen Ortschaften, zur Erleichterung des Auffuchens, auch nach alphabetischer Ordnung.

Was die Namen betrifft, deren mancher Ort mehrere hat, so ist der gebräuchlichste voraus gestellt, die minder gebräuchlichen, mitunter nur durch die Schreibart verschiedenen, folgen in Klammern darunter. In dem alphabetischen Register finden sich übrigens alle diese Namen.

In Ansehung der Qualität der Grundstücke sind die ursprünglichen Klassen-Unterschiede beibehalten worden, wenn gleich dieselben in mancher Beziehung jetzt ohne Einfluß auf die Rechts-Verhältnisse der Eigenthümer sind; nur die Hoch-, Zins- und Schaarwerksbauerdörfer sind nicht als solche bezeichnet, sondern unter der Benennung „Bauerdorf“ mit einbezogen.

Dagegen erschien die Angabe, zu welchem Domainenamt jeder Ort gehöre, bei der heutigen Verfassung ganz überflüssig und ist daher weggelassen worden.

Die Feuerstellen und Seelen sind bei Petinenzstücken eines Hauptortes in einigen Fällen nicht angegeben, und dann beim Hauptort mitgezählt.

Die Rubrik Hypotheken-Behörde ist nur da ausgefüllt worden, wo das Hypothekenbuch nicht bei dem Gericht geführt wird, zu welchem die Ortschaft nach Ausweis der fünften Colonne sonst gehört. Bei der Angabe des competenten Gerichts ist auf Eximirte keine Rücksicht genommen.


Was die Entfernungen jedes Orts von der Kreisstadt und dem Siege des Gerichts betrifft, so sind solche, welche weniger als  $\frac{1}{2}$  Meile betragen, in der Regel nicht berücksichtigt worden. Bei den zu Patrimonial-Gerichten gehörigen Ortschaften ist unter „Entfernung vom Gericht“ die vom Wohnort des Justitiarius gemeint.

Die in jedem Ort gebräuchliche Sprache ist durch Buchstaben (D. für Deutsch, L. für Litthauisch, P. für Polnisch) angezeigt; der vorangestellte Buchstabe bezeichnet das vorherrschende Idiom.

Die Bemerkung des Kirchspiels und Kirchenpatrons, des Baukreises und des Landwehr-Bezirks bedarf keiner Erklärung.


In dem alphabetischen Register endlich, weist die Römische Ziffer den Kreis, die Arabische den gesuchten Ort selbst nach.

Diejenigen Namen, welche mit dem Buchstaben C anfangen, und bei denen das C so wie K gesprochen wird, z. B. Carlsdorf, Clemenswalde, Christiankehmen, sind, zur Erleichterung des Auffindens, im Register alle unter den Buchstaben K gesetzt worden; die übrigen aber, wie Charlottenwalde, Czarnen, Chmielowen, Cziffina u. sind unter C zu suchen.





## Inhalts-Verzeichniß.




	Seite
1. Einleitung . . . . .	V
2. Vergleichende Uebersicht aller landrätlichen Kreise, worin jedes einzelne Kirchspiel, mit der Zahl der Ortschaften, Feuerstellen und Seelen, nach den Zählungen vom Jahre 1838 und vom Jahre 1818, ferner das Verhältniß der verschiedenen Konfessionen und Sprachen und das Flächenmaaß jedes Kreises, nachgewiesen wird . . . . .	VII
3. Verzeichniß aller Städte im Regierungs-Bezirk Gumbinnen, mit Angabe des Kreises, der Feuerstellen und Seelen in den Jahren 1818 und 1838 und der Entfernung jeder einzelnen von Königsberg, Tilsit, Insterburg und Gumbinnen . . . . .	XIII
4. Uebersicht derjenigen Ortschaften, welche zum Departement des Oberlandes-Gerichts zu Königsberg gehören . . . . .	XIV
5. Jurisdictions-Uebersicht aller königlichen Untergerichte, welche unter dem Oberlandes-Gericht zu Insterburg stehen . . . . .	XVI
6. Verzeichniß sämtlicher Patrimonial-Gerichte im Departement der Regierung zu Gumbinnen, mit Bezeichnung der zu jedem gehörigen Ortschaften, der Seelenzahl, des Gerichtshalters und seines Wohnorts . . . . .	XXXI
7. Einrichtung des Ortschafts-Verzeichnisses . . . . .	XL
8. Das Ortschafts-Verzeichniß des Regierungs-Bezirks Gumbinnen . . . . .	1
9. Das Register . . . . .	1*
10. Nachtrag . . . . .	25





# Erklärung

der vorkommenden Abkürzungen.

- Adl. für adlich  
Ass. für Assessor  
beständ. für beständig  
chat. für chatoull  
Comm. oder Commiss. für Commission  
D für Deutsch  
Dom. für Dominium oder Domaine, je nachdem „zum“ oder „zur“ davor steht  
ehem. für ehemalg  
eig. für eigen  
Eigenkätch. oder Eigenk. für Eigenkätchner  
erbfre. für erbfrei  
Erbh. A. für Erbhaupt-Amt  
Erbp. für Erbpacht  
Erbz. für Erbzins  
Etabl. für Etablissement  
Ev. bedeutet, daß die Pfarrkirche Evangelisch sei  
f. für  
gl. N. für gleichen Namens  
Gr. für Groß  
Jurisd. für Jurisdiction  
Königl. für Königlich  
J. A. für Justizamt  
Kl. für Klein  
Köllm. für köllmisch  
L für Litthauisch  
L. G. oder L. Ger. für Landgericht  
L. u. St. G. oder L. u. St. Ger. für Land- und Stadt-Gericht  
mel. für melirt  
D. L. G. oder Oberl. Ger. ohne Zusatz, bedeutet Oberlandes-Gericht zu Insterburg  
P für Polnisch  
Patr. Ger. oder Patrim. Ger. für Patrimonial-Gericht  
Vorw. für Vorwerk  
Windm. für Windmühle  
Wasserm. für Wassermühle  
z. für zu, zum.
- 



**Ortschafts-Verzeichniß**

des

**Regierungs-Bezirks Gumbinnen.**



Handwritten text at the top of the page, possibly a title or header.

Handwritten text below the top header, possibly a subtitle or introductory line.


Handwritten text in the middle section of the page.

Small handwritten mark or number in the center of the page.

Handwritten text at the bottom of the page, possibly a signature or footer.



## I. Landraths-Kreis Angerburg.

Baukreis: Angerburg. 3tes Bataillon des III. Landwehrregiments (Angerburger.)

Kirchspiel und Kirchenpatron.	Fortlaufende N <sup>o</sup>	Namen der Ortschaft.	Qualität derselben und Benennung des Hauptguts.	Gericht, zu welchem die Ortschaft gehört.	Hypothe- ken-Be- hörde.	Entfern. n. Meilen		Sprache der Einwohner.	Feuerstellen.	Einwohnerzahl.					Summa.
						von der Kreisstadt.	vom Sitz des Gerichts.			Evangel. Christen.	Katholiken.	Methoditen.	Griechische Christen.	Juden.	
I. Angerburg Der Königin.	1	Angerburg	Kreis-Stadt	L.u.St.Ger. Angerburg	Für das zur Kammerlei gehör. Forst- gut Anger- burg das Oberl. Ger.			D	232	2886	4	—	—	16	2906
	2	Angerburg	Abdeckerei	desgl.		$\frac{1}{8}$	$\frac{1}{8}$	D	2	10	4	—	—	—	14
	3	Angerburg	Amtsfrug	desgl.				D	1	9	—	—	—	—	9
	4	Angerburg	ehem. Domai- nen-Gut	desgl.	Oberl. Ger.	$\frac{1}{8}$	$\frac{1}{8}$	D	4	124	—	—	—	—	124
	5	Angerburg	Wassermühle	desgl.		$\frac{1}{12}$	$\frac{1}{12}$	D	1	9	—	—	—	—	9
	6	Charlottenhof	mel. Gut	desgl.		$\frac{1}{16}$	$\frac{1}{16}$	D P	3	34	—	—	—	—	34
	7	Gruenberg	mel. Abbau von Dgonken	desgl.		$\frac{3}{4}$	$\frac{3}{4}$	D P	7	58	—	—	—	—	58
	8	Haarszen	mel. Dorf.	desgl.		$\frac{1}{2}$	$\frac{1}{2}$	D P	65	516	2	—	—	—	518
	9	Jurgutschen (Jergutschen)	adl. Gut	eig. Jurisd., dem l. u. St. Ger. Anger- burg delegirt	Oberl. Ger.	$\frac{1}{2}$	$\frac{1}{2}$	D	2	9	—	—	—	—	9
	10	Kehlen	kölm. Dorf	L.u.St.Ger. Angerburg		$\frac{3}{8}$	$\frac{3}{8}$	P D	37	461	2	—	—	—	463
	11	Leitnershof	Abbau v. d. Stadt An- gerburg	L.u.St.Ger. Angerburg		$\frac{1}{4}$	$\frac{1}{4}$	D	1	10	—	—	—	—	10
	12	Milthalersberg	kölm. Gut	desgl.		$\frac{1}{24}$	$\frac{1}{24}$	D	2	14	—	—	—	—	14
	13	Numaiten	adl. Gut	desgl.	Oberl. Ger.	$\frac{1}{4}$	$\frac{1}{4}$	P D	3	32	—	—	—	—	32
	14	Dgonken	mel. Dorf	desgl.		1	1	D P	33	265	—	—	—	—	265
	15	Dlschöwen	mel. Dorf	desgl.	Für das Grundstück Nr. 8. u. d. Kruggut, d. Oberl. Ger.	$\frac{1}{4}$	$\frac{1}{4}$	D	55	452	—	—	—	—	452
	16	Dlschöwen Neu	erbfr. Abbau vom Dorf Dlschöwen	L.u.St.Ger. Angerburg		$\frac{1}{4}$	$\frac{1}{4}$	D	2	13	—	—	—	—	13
	17	Dlschöwen Ober	desgl.	desgl.		$\frac{1}{4}$	$\frac{1}{4}$	D	1	7	—	—	—	—	7
	18	Paulswalde	adl. Erbpacht- Dorf zum Do- minium Ja- kunowen	eig. Jurisd., dem l. u. St. Ger. Anger- burg delegirt	Oberl. Ger.	1	1	D	37	279	—	—	—	—	279
	19	Prinowen	kölm. Dorf	L.u.St.Ger. Angerburg.		$\frac{1}{2}$	$\frac{1}{2}$	D P	47	471	—	—	—	—	471
	20	Raulinshöfchen	kölm. Gut	desgl.		$\frac{3}{4}$	$\frac{3}{4}$	D	2	18	—	—	—	—	18
	21	Reussen	adl. Gut	eig. Jurisd., dem l. u. St. Ger. Anger- burg delegirt	Oberl. Ger.	$\frac{1}{8}$	$\frac{1}{8}$	D	7	129	—	—	—	—	129



## I. Landraths-Kreis Angerburg.

Baukreis: Angerburg. 3tes Bataillon des III. Landwehrregiments (Angerburger.)

Kirchspiel und Kirchenpatron.	Kortlaufende N <sup>o</sup>	Namen der Ortschaft.	Qualität derselben und Benennung des Hauptguts.	Gericht, zu welchem die Ortschaft gehört.	Hypothe- ken-Bez hörde.	Entfern. n. Meilen		Sprache der Einwohner.	Feuerstellen.	Einwohnerzahl.					Summa.
						von der Kreisstadt.	vom Sitz des Gerichts.			Evangel. Christen.	Katholiken.	Methoditen.	Griechische Christen.	Juden.	
1. Angerburg Der König.	22	Roggen	mel. Dorf	L.u.St.Ger. Angerburg		1 $\frac{1}{4}$	1 $\frac{1}{4}$	D P	5	50	—	—	—	—	50
	23	Sborkowen	abl. Werder zum Domin. Steinorth	Patrim. Ger. Steinorth. L.u.St.-Nicht. Urban zu Nor- denburg	Oberl. Ger.	2	5	P	1	9	—	—	—	—	9
	24	Strengeln Gr.	mel. Dorf	L.u.St.Ger. Angerburg	F. d. Anth. 3. 6. 8. das Oberl. Ger.	1	1	D P	34	290	2	—	—	—	292
	25	Stullichen	desgl.	desgl.		$\frac{1}{2}$	$\frac{1}{2}$	D	16	207	—	—	—	—	207
	26	Zhiergarten	kölm. Dorf	desgl.		$\frac{5}{8}$	$\frac{5}{8}$	D P	45	421	—	—	—	—	421
	27	Zhiergarten	abl. Gut.	eig. Jurisd. L.u.St.-Nicht. Urban zu Nor- denburg	Oberl. Ger.	$\frac{5}{8}$	3	D P	1	4	—	—	—	—	4
	28	Wensowken	mel. Dorf	L.u.St.Ger. Angerburg	Für Antheil 7. das Oberl. Ger.	1	1	D	21	173	—	—	—	—	173
	29	Wilkowen	desgl.	desgl.		$\frac{7}{8}$	$\frac{7}{8}$	D	22	234	—	—	—	—	234
	Summa des Kirchspiels									689	7209	14	—	—	16
2tes Bataillon des III. Landwehrregiments (Gumbinner.)															
2. Bengheim Der König.	30	Bengheim (Benkehmen)	mel. Kirchdorf	L.u.St.Ger. Angerbutz		3	3	D P	27	319	1	—	—	—	320
	31	Broszaitzchen	abl. Gut	eig. Jurisd., dem L. u. St. Ger. Anger- burg delegirt	Oberl. Ger.	3	2	D P	4	60	—	—	—	—	60
	32	Bubziskien	chat. kölm. Dorf u. För- ster-Etabl.	L.u.St.Ger. Angerburg	Für d. Forst- Etabl. das Oberl. Ger.	4	4	D P	8	66	—	—	—	—	66
	33	Dombrowken	mel. Dorf	desgl.		2 $\frac{1}{2}$	2 $\frac{1}{2}$	D P	39	347	1	—	—	—	348
	34	Gruenwalde	desgl.	desgl.		2 $\frac{1}{2}$	2 $\frac{1}{2}$	D P	8	82	—	—	—	—	82
	35	Fanellen	kölm. Dorf	desgl.		3	3	D P	18	171	1	—	—	—	172
	36	Kerschken	chat. kölm. Dorf	desgl.		4	4	P D	35	328	—	—	—	—	328
	37	Kulßen	mel. Dorf	desgl.		3 $\frac{1}{2}$	3 $\frac{1}{2}$	D P	18	178	1	—	—	—	179
38	Lyssen	desgl.	desgl.		3 $\frac{1}{2}$	3 $\frac{1}{2}$	D P	59	549	—	—	—	—	549	



## Landraths-Kreis Angerburg.

Baukreis: Angerburg. 2tes Bataillon des III. Landwehrregiments (Gumbinner.)

Kirchspiel und Kirchenpatron.	Fortlaufende N <sup>o</sup>	Namen der Ortschaft.	Qualität derselben und Benennung des Hauptguts	Gericht, zu welchem die Ortschaft gehört.	Hypothesen- Bes- hörde.	Entfern. n. Meilen		Sprache der Eingewohner.	Feuerstellen.	Einwohnerzahl.					Summa.
						von der Kreisstadt.	vom Sitz des Gerichts.			Evangel. Christen.	Katholiken.	Meßoniten.	Griechische Christen.	Juden.	
W e n g h e i m G. v. D e r K ö n i g .	39	Lysfen Kl.	mel. Abbau v. Dorfe Lysfen	L.u.St.Ger. Angerburg		3 $\frac{1}{2}$	3 $\frac{1}{2}$	D P	8	59	—	—	—	—	59
	40	Mitschowken	kölm. Dorf	desgl.		4	4	P D	17	137	—	—	—	—	137
	41	Mitschullen	mel. Dorf	desgl.	F.Anth.l.d. Oberl.Ger.	2 $\frac{1}{2}$	2 $\frac{1}{2}$	D P	16	165	—	—	—	—	165
	42	Mitschullen	abl.Gutz. abl. Gute Sa- kautschen	Patr.Ger. Sakautschen, L.u.St.Ger. Angerburg.	Oberl.Ger.	2 $\frac{1}{2}$	2 $\frac{1}{2}$	D	3	38	—	—	—	—	38
	43	Sakautschen Gr.	abl. Gut	eig. Jurisd., dem L.u.St. Ger. Anger- burg delegirt	Oberl.Ger.	2 $\frac{3}{4}$	2 $\frac{3}{4}$	D	5	87	—	—	—	—	87
	44	Sakautschen Kl.	kölm. Gut z. abl. Gut gl.N.	L.u.St.Ger. Angerburg.	desgl.	2 $\frac{1}{2}$	2 $\frac{1}{2}$	D	1	12	—	—	—	—	12
	45	Sapallen	mel. Dorf	desgl.		3 $\frac{1}{2}$	3 $\frac{1}{2}$	D P	22	204	—	—	—	—	204
	46	Sawadden	desgl.	desgl.		4	4	P D	21	179	—	—	—	—	179
	47	Schäferei	Königl Vorm. zur Dom. Sperling	desgl.	Oberl.Ger.	3	3	D P	1	9	—	—	—	—	9
	48	Schönbund	mel. Dorf	desgl.		3 $\frac{1}{4}$	3 $\frac{1}{4}$	D	4	37	—	—	—	—	37
	49	Schupowen	kölm. Gut	Patrim.Ger. Angerapp, L.u.St.Ger. Dir.v.Sanden in Darkehmen	Oberl.Ger.	3 $\frac{3}{4}$	2 $\frac{1}{2}$	D	2	15	—	—	—	—	15
	50	Sperling	Königl. Dom. Gut mit einer Wassermühle	L.u.St.Ger. Angerburg	Oberl.Ger.	3	3	D P	15	258	1	—	—	—	259
	51	Storchenberg (Wpbutky)	kölm. Gut	desgl.	desgl.	2 $\frac{1}{4}$	2 $\frac{1}{4}$	D	2	32	—	—	—	—	32
	52	Sunkeln Gr.	abl.Gut zu Kl. Beynühren	Patr.Ger. Kl. Beynühren L.u.St. Rich- ter Urban zu Nordenburg	desgl.	3	3 $\frac{1}{2}$	D	2	55	—	—	—	—	55
	53	Surminnen	mel. Dorf.	L.u.St.Ger. Angerburg		3 $\frac{1}{2}$	3 $\frac{1}{2}$	D P	51	453	—	—	—	—	453
	54	Szemiähnen	abl. Freidorf	desgl.		3 $\frac{3}{4}$	3 $\frac{3}{4}$	D	21	183	1	—	—	—	184
	55	Tannenbergl	mel. Dorf	desgl.		2 $\frac{1}{2}$	2 $\frac{1}{2}$	D P	16	111	—	—	—	—	111
56	Wilhelmshof	Königl Vorm.	desgl.	Oberl.Ger.	3	3	D P	1	24	—	—	—	—	24	
57	Wolken (Wessolowken)	kölm. Gut	desgl.		3	3	D P	2	47	—	—	—	—	47	
Summa des Kirchspiels									426	4205	6	—	—	—	4211



## Landraths-Kreis Angerburg.

Baukreis: Angerburg. 2tes Bataillon des III. Landwehrregiments (Gumbinner.)

Kirchspiel und Kirchenpatron.	Vorlaufende N <sup>o</sup>	Namen der Ortschaft.	Qualität derselben und Benennung des Hauptguts.	Gericht, zu welchem die Ortschaft gehört.	Hypothe- ken-Be- hörde.	Entfern- n. Meilen		Sprache der Einwohner.	Feuerstellen.	Einwohnerzahl.					Summa.
						von der Kreisstadt.	vom Sitz des Gerichts.			Evangel. Christen.	Katholiken.	Methoditen.	Orthodoxe Christen.	Juden.	
3. B u d d e r n C v. Der König.	58	Brosowken	mel. Dorf	L.u.St.Ger. Angerburg		1	1	D P	30	358					358
	59	Brosowkenberg	mel. Abbau v. Brosowken	desgl.		1	1	D P	4	44					44
	60	Budbern	mel. Kirchdorf	desgl.	Für Anth. 3 das Oberl. Ger.	1 1/2	1 1/2	D P	55	582					582
	61	Budbern Kl.	Unterförster- Etabl.	desgl.	Oberl.Ger.	1 1/2	1 1/2	D	1	12					12
	62	Budschen Gr.	mel. Dorf	desgl.		1 1/2	1 1/2	D P	16	172					172
	63	Budschen Kl.	chat. köllm. Gut	desgl.	Oberl.Ger.	1 1/2	1 1/2	D	2	34					34
	64	Carlsfelde	mel. Dorf	desgl.		1 1/2	1 1/2	D	3	40					40
	65	Dowiaten	mel. Dorf	desgl.		1	1	D P	26	261					261
	66	Friedrichsfelde	mel. Etabl.	desgl.		1 1/4	1 1/4	D P	4	41					41
	67	Grenzhöfchen	köllm. Gut	desgl.		3/4	3/4	D	2	32					32
	68	Gronden	mel. Dorf	desgl.		1 3/4	1 3/4	D P	18	202	1				203
	69	Gronden	köllm. Gut	desgl.	Oberl.Ger.	1 3/4	1 3/4	D P	4	43					43
	70	Grondischen	Bauerdorf	desgl.		1 3/4	1 3/4	D P	15	142					142
	71	Grünfelde	köllm. Gut	desgl.		2 1/4	2 1/4	D	1	25					25
	72	Grünhöfchen	desgl.	desgl.		1 1/2	1 1/2	D P	5	68					68
	73	Kagerowken	köllm. Vorw. zu Gronden	L.u.St.Ger. Angerburg	Oberl.Ger.	1 3/4	1 3/4	D P	1	13					13
	74	Keilshof	Abbau von Dowiaten	desgl.	desgl.	1	1	D	2	33					33
	75	Krzywinken	mel. Dorf	desgl.	F. Anth. 2.d. Oberl.Ger.	1 1/4	1 1/4	D P	34	290					290
	76	Pietrellen	desgl.	desgl.		1 1/4	1 1/4	D P	21	148					148
	77	Pillacken Kl.	desgl.	desgl.		2 1/4	2 1/4	D P	31	293					293
	78	Popiollen	mel. Dorf u. Windmühle	desgl.		2	2	D P	16	171	1				172
	79	Popiollen	adl. Gut	desgl.	Oberl.Ger.	2	2	D P	8	230	1				231
	80	Sawadden Gr. (Nojehnen)	chat. köllm. Gut	desgl.		1 1/4	1 1/4	D	2	24					24
	81	Sawadden Kl. (Wisranken auch kl. Budschen)	köllm. Gut	desgl.		1 1/2	1 1/2	D P	2	27					27
	82	Skallischen	Krug	desgl.		3	3	D	1	5					5
	83	Sobiechen	mel. Dorf mit d. Abbau So- biechenrode	desgl.	Für Anth. 6 das Oberl. Ger.	1 1/4	1 1/4	D	57	441					441
	84	Sunkeln Kl.	chat. köllm. Gut	desgl.	Oberl.Ger.	2 3/4	2 3/4	D	4	92					92



## Landraths-Kreis Angerburg.

Baukreis: Angerburg. 2tes Bataillon des III. Landwehrregiments (Gumbinner.)

Kirchspiel und Kirchenpatron.	Vorkaufende N <sup>o</sup>	Namen der Ortschaft.	Qualität derselben und Benennung des Hauptguts.	Gericht, zu welchem die Ortschaft gehört.	Hypothek- ken, Bes- hörde.	Entfern- n. Meilen		Sprache der Einwohner.	Feuerstellen.	Einwohnerzahl.					
						von der Kreisstadt vom Sitz des Gerichts.				Evangel. Christen.	Katholiken.	Methoditen.	Griechische Christen.	Juden.	Summa.
3. Buddern Ob. Der König.	85	Wenzken	mel. Dorf	L.u.St.Ger. Angerburg		1	1	D P	31	324	—	—	—	—	324
	86	Wenzken	abl. Gut	eig. Jurisd., d. L.u.St.Ger. Angerburg übertragen	Oberl.Ger.	1	1	D P	7	85	1	—	—	—	86
	87	Wenzkenthal	Zinsgut	L.u.St.Ger. Angerburg	Oberl.Ger.	¾	¾	D P	1	40	—	—	—	—	10
Summa des Kirchspiels									404	4242	4	—	—	—	4246

## 3tes Bataillon des III. Landwehrregiments (Angerbürger.)

4. Engelstein Ob. Der König.	88	Biedaschken	kölm. Dorf	L.u.St.Ger. Angerburg	Für Anth. 2. 3. 5. 7. d. Oberl.Ger.	1 ¼	1 ¼	D P	19	195	2	—	—	—	197
	89	Broszowen	desgl.	desgl.	Für Anth. 6. 8. 9. 15. 19. 20. 21. 23. 24. 25. 27. d. Oberl.Ger.	1 ¼	1 ¼	D P	47	423	—	—	—	—	423
	90	Carlswalde	abl. Vorw., z. Dom. Neesau	Patr. Ger. Neesau, L. u. St. Ger. Dir. Theßing in Angerburg	Oberl.Ger.	1 ¾	1 ¾	D	1	8	—	—	—	—	8
	91	Dombrowken Kl.	abl. Gut	eig. Jurisd., L.u.St.Ger., Dir. Theßing in Angerburg	desgl.	1 ½	1 ½	D	5	63	—	—	—	—	63
	92	Engelstein	kölm. Kirch- dorf	L.u.St.Ger. Angerburg	F. d. Anth. 7. 14. 16. 21 23. 27. 28. 29. 35. 37. d. Oberl.Ger.	1	1	D P	38	585	2	—	—	—	587
	93	Engelstein	Wassermühle	desgl.		1 ¼	1 ¼	D P	1	6	—	—	—	—	6
	94	Engelsteinshöhe	kölm. Abbau	desgl.		1 ¼	1 ¼	D P	2	19	—	—	—	—	19
	95	Ernsthöfchen	kölm. Gut.	desgl.		1 ¼	1 ¼	D	2	19	—	—	—	—	19
	96	Guja Gr.	kölm. Dorf	desgl.	Für Anth. 5. 9. 11. 19. Oberl.Ger.	1 ¾	1 ¾	D P	42	353	4	—	—	—	357
	97	Guja Neu.	desgl.	desgl.	Für Antheil 10. 20. das Oberl.Ger.	2	2	D P	8	64	—	—	—	—	64
98	Guja Kl.	abl. Gut	eig. Jurisd., L.u.St.Ger., Dir. Theßing in Angerburg	Oberl.Ger.	2	2	D	5	46	—	—	—	—	46	



## Landraths: Kreis Angerburg.

Baukreis: Angerburg. 3tes Bataillon des III. Landwehrregiments (Angerbürger.)

Kirchspiel und Kirchenpation.	Fortlaufende Nr.	Namen der Ortschaft.	Qualität derselben und Benennung des Hauptguts.	Gericht, zu welchem die Ortschaft gehört.	Hypothesen- Be- hörde.	Entfern. n. Meilen		Sprache der Einwohner.	Feuerstellen.	Einwohnerzahl.					Summa.
						von der Kreisstadt.	zum Gericht.			Evangel. Christen.	Katholiken.	Meßniken.	Griechische Christen.	Juden.	
4. Engelstein Der Königin	99	Zaknowen	abl. Gut	eig. Jurisd., L.u.St. Richt. Urban zu Nordenburg	Oberl. Ger.	$\frac{3}{4}$	$2\frac{1}{2}$	D	8	171	—	—	—	—	171
	100	Klimken	desgl.	eig. Jurisd., d. L.u.St. Ger. Angerb. deleg.	desgl.	1	1	D	10	155	—	—	—	—	155
	101	Leopoldshof (Gr. Guja)	desgl. Abbau v. Dorf Biedaschken	L.u.St. Ger. Angerburg	desgl.	$1\frac{1}{2}$	$1\frac{1}{2}$	D	2	28	—	—	—	—	28
	102	Perlswalde Alt (Perlen)	mel. Dorf	desgl.	Für Anth. 3. und 4. d. Oberl. Ger.	$1\frac{1}{2}$	$1\frac{1}{2}$	D P	21	206	—	—	—	—	206
	103	Perlswalde Neu (Neu Perlen)	abl. Freidorf	L.u.St. Ger. Angerburg	desgl.	$1\frac{1}{2}$	$1\frac{1}{2}$	D	12	118	—	—	—	—	118
	104	Pristanien	abl. Vorm. z. Dominium Steinorth	Patrim. Ger. Steinorth L.u.St. Richt. Urban zu Nordenburg	Oberl. Ger.	1	3	P D	10	189	—	—	—	—	189
	105	Reesau	abl. Gut	eig. Jurisd., L.u.St. Ger. Dir. Theßing in Angerburg	desgl.	$1\frac{1}{2}$	$1\frac{1}{2}$	D	6	102	1	—	—	—	103
	106	Rosenstein	desgl.	eig. Jurisd., d. L.u.St. Ger. Angerburg delegirt	desgl.	$1\frac{1}{4}$	$1\frac{1}{4}$	D	4	44	—	—	—	—	44
	107	Sandhof	abl. Vorm. zum Dom. Reesau	Pat. Ger. Reesau, L.u.St. Ger. Dir. Theßing in Angerburg	desgl.	$1\frac{3}{4}$	$1\frac{3}{4}$	D	2	56	1	—	—	—	57
	108	Stawken	abl. Vorm. zum Dom. Steinorth	Patrim. Ger. Steinorth, L.u.St. Richt. Urban zu Nordenburg	desgl.	$1\frac{1}{4}$	$2\frac{3}{4}$	P D	9	139	1	—	—	—	140
	109	Upalten	abl. Werder zum Dom. Steinorth	desgl.	desgl.	$1\frac{1}{2}$	$3\frac{1}{2}$	P D	1	3	—	—	—	—	3
110	Wesolowen Gr.	Kölm. Dorf	L.u.St. Ger. Angerburg	Für Anth. 12 a. 12 b. 18. 19. 20. 26. d. Oberl. Ger.	$1\frac{1}{2}$	$1\frac{1}{2}$	D P	50	478	1	—	—	—	479	
111	Wesolowen Kl.	abl. Gut	desgl.	Oberl. Ger.	$1\frac{1}{2}$	$1\frac{1}{2}$	D	2	21	—	—	—	—	21	
Summa des Kirchspiels									307	3491	12	—	—	—	3503



## I. Landraths - Kreis Angerburg.

Baukreis: Angerburg. 3tes Bataillon des III. Landwehrregiments (Angerburger.)

Kirchspiel und Kirchenpatron.	Fortlaufende N <sup>o</sup>	Namen der Ortschaft.	Qualität derselben und Benennung des Hauptguts.	Gericht, zu welchem die Ortschaft gehört.	Hypothek- ken = Bes- hörde.	Entfern- n. Meilen		Sprache der Einwohner.	Feuerstellen.	Einwohnerzahl.					
						von der Kreisstadt	vom Sitz des Gerichts.			Evangel. Christen.	Katholiken.	Methoditen.	Griechische Christen.	Juden.	Summa.
5. Kruglanken Der König.	112	Borcken	Königl. Ober- försterei	L.u.St.Ger. Angerburg	Oberl. Ger.	4	4	P D	2	30	—	—	—	—	30
	113	Eschenorth Gr.	Kölm. Gut	desgl.	desgl.	3 1/2	3 1/2	D	2	29	—	—	—	—	29
	114	Gansenstein (Brzowken)	abl. Gut	eig. Jurisd., d. L.u.St.Ger. Angerburg de- legirt	desgl.	3 1/4	3 1/4	D P	9	175	—	—	—	—	175
	115	Grunden	Kölm. Gut	L.u.St.Ger. Angerburg		3 1/4	3 1/4	D P	2	30	1	—	—	—	31
	116	Hopfenthal	abl. Vorw. z. Dom. Gans- enstein	Patrim.Ger. Gansenstein, L.u.St.Ger. Angerburg	Oberl. Ger.	3 1/4	1 1/4	D P	1	10	—	—	—	—	10
	117	Tesziorowken	mel. Dorf	L.u.St.Ger. Angerburg		3 1/4	3 1/4	P D	52	378	1	—	—	—	379
	118	Tourkowen	chat. Kölm. Dorf	desgl.		4	4	P D	24	138	—	—	—	—	138
	119	Kagerowen	abl. Vorw. zum Dom. Siewken	Patrim.Ger. Siewken, L.u.St.Ger. Angerburg	Oberl. Ger.	4	2	D P	1	10	—	—	—	—	10
	120	Knobenorth	chat. Kölm. Dorf und Ab- deckerei	L.u.St.Ger. Angerburg		3 1/2	3 1/2	P D	9	87	6	—	—	—	93
	121	Kruglanken	mel. Kirch-, Wassermühle	desgl.		3	3	P D	55	560	4	—	—	—	564
	122	Löhensche Waldb- bude	chat. Kölm.	desgl.		3 1/4	3 1/4	P D	1	7	—	—	—	—	7
	123	Louisenhof	abl. Vorw. zu Siewken	Pat. G. Siew- ken, L.u.St. Ger. Angerb.	Oberl. Ger.	3 1/2	2	D P	2	12	—	—	—	—	12
	124	Mosbzeihen	Kölm. Dorf	L.u.St.Ger. Angerburg		4	4	P D	8	72	—	—	—	—	72
125	Neufreudenthal (Bobschwingken)	mel. Dorf	desgl.		3 3/4	3 3/4	P D	36	261	—	—	—	—	261	
126	Piesarken	mel. Dorf	desgl.		2 1/4	2 1/4	P D	44	303	1	—	—	—	304	
127	Posseffern (Pozebern)	mel. Dorf	desgl.		1 3/4	1 3/4	P D	88	754	1	—	—	—	755	
128	Regulowken	abl. Gut	eig. Jurisd., d. L.u.St.Ger. Angerburg de- legirt	Oberl. Ger.	3 1/2	3 1/2	D P	4	127	—	—	—	—	127	
129	Siewen	mel. Dorf	L.u.St.Ger. Angerburg		4	4	P D	36	271	—	—	—	—	271	
130	Siewken	abl. Gut	eig. Jurisd., d. L.u.St.Ger. Angerb. deleg.	Oberl. Ger.	3 1/2	3 1/2	P D	17	185	—	—	—	—	185	



## I. Landraths: Kreis Angerburg.

Baukreis: Angerburg. 3tes Bataillon des III. Landwehrregiments (Angerbürger.)

Kirchspiel und Kirchenpatron.	Fortlaufende N <sup>o</sup>	Namen der Ortschaft.	Qualität derselben und Benennung des Hauptguts.	Gericht, zu welchem die Ortschaft gehört.	Hypothesen- Bes- hörde.	Entfern. n. Meilen		Sprache der Eingwohner.	Gewerksellen.	Einwohnerzahl.					Summa.
						von der Kreisstadt.	vom Sitz des Gerichts.			Evangel. Christen.	Katholiken.	Meßniken.	Christliche Christen.	Juden.	
5. Kruglanken Der König.	131	Soldahnen	mel. Dorf	L.u.St.Ger. Angerburg	Für d. Köllm. Anth. 1 u. 14 d. Oberl. G.	2 $\frac{1}{4}$	2 $\frac{1}{4}$	P D	28	188	1	—	3	—	192
	132	Soldahnen Neu	Köllm. Abbau	desgl.		2 $\frac{1}{4}$	2 $\frac{1}{4}$	P D	1	7	—	—	—	—	7
	133	Soltmahnen	mel. Dorf	desgl.		4	4	P D	54	408	—	—	—	—	408
	134	Steinbach	chat. Köllm. Gut.	desgl.		4 $\frac{1}{4}$	4 $\frac{1}{4}$	P D	2	66	—	—	—	—	66
	135	Wallischko	Königl. Heege- meister-Etabl.	desgl.	Dberl. Ger.	4 $\frac{1}{2}$	4 $\frac{1}{2}$	P D	2	18	—	—	—	—	18
	136	Willubden	mel. Dorf	desgl.		2 $\frac{1}{2}$	2 $\frac{1}{2}$	P D	48	391	—	—	—	—	391
Summa des Kirchspiels									528	4517	15	—	3	—	4535
6. Ruten Der König.	137	Eshenorth Kl.	Köllm. Gut	L.u.St.Ger. Angerburg	Dberl. Ger.	2 $\frac{1}{2}$	2 $\frac{1}{2}$	D P	1	11	—	—	—	—	11
	138	Frankenorth	chat. Köllm. Gut	desgl.		3 $\frac{1}{2}$	3 $\frac{1}{2}$	D	6	57	—	—	—	—	57
	139	Gasöwen	Köllm. Dorf	desgl.		2 $\frac{3}{4}$	2 $\frac{3}{4}$	D P	15	141	1	—	—	—	142
	140	Gembalken	mel. Dorf	desgl.		1 $\frac{3}{4}$	1 $\frac{3}{4}$	D P	14	184	—	—	—	—	184
	141	Grobzisko	mel. Dorf u. Unterförster- Etabl.	desgl.	Für das Forstetabl. das Oberl. Ger.	3	3	D P	47	419	1	—	—	—	420
	142	Heinrichswalde	mel. Gut	L.u.St.Ger. Angerburg		3	3	D P	1	25	—	—	—	—	25
	143	Jakunowken	mel. Dorf	desgl.		2 $\frac{1}{4}$	2 $\frac{1}{4}$	P D	79	733	—	—	—	—	733
	144	Rutten	mel. Kirchd.	desgl.		2	2	P D	48	368	1	—	—	—	369
	145	Lenkuf	chat. Köllm. Gut	desgl.	Dberl. Ger.	3 $\frac{1}{2}$	3 $\frac{1}{2}$	D	3	45	—	—	—	—	45
	146	Pillacken Gr.	mel. Dorf	desgl.		2 $\frac{1}{4}$	2 $\frac{1}{4}$	D P	48	445	1	—	—	—	446
	147	Przerwonken	desgl.	desgl.	F. d. Krug- gut Nr. 2. d. Oberl. Ger.	2	2	P D	23	231	2	—	—	—	233
	148	Przytullen	desgl.	desgl.	Dberl. Ger.	2	2	D P	13	118	—	—	—	—	118
	149	Przytullen	abl. Gut (ehem. Do- maine)	desgl.	Dberl. Ger.	2	2	D P	5	101	1	—	—	—	102
150	Strengeln Kl.	mel. Dorf	desgl.		1 $\frac{1}{2}$	1 $\frac{1}{2}$	P D	31	277	—	—	—	—	277	
151	Strengeln Kl.	Köllm. Gut	desgl.		1 $\frac{1}{2}$	1 $\frac{1}{2}$	P D	2	39	—	—	—	—	39	
152	Wilkus-Mühle	Wassermühle	desgl.		2 $\frac{1}{2}$	2 $\frac{1}{2}$	P D	1	7	—	—	—	—	7	
153	Zabinen	chat. Köllm. Dorf	desgl.		3 $\frac{1}{4}$	3 $\frac{1}{4}$	D P	24	222	2	—	—	—	224	
Summa des Kirchspiels									361	3423	9	—	—	—	3432



## I. Landraths-Kreis Angerburg.

Baukreis: Angerburg. 3tes Bataillon des III. Landwehrregiments (Angerbürger.)

Kirchspiel und Kirchenpatron.	Fortlaufende №	Namen der Ortschaft.	Qualität derselben und Benennung des Hauptguts.	Gericht, zu welchem die Ortschaft gehört.	Hypothe- ken=Be- hörde.	Entfern. n. Meilen		Sprache der Einwohner.	Feuerstellen.	Einwohnerzahl.					
						von der Kreisstadt.	vom Sitz des Gerichts.			Evangel. Christen.	Katholiken.	Metoniten.	Griechische Christen.	Juden.	Summa.
7. Rosengarten G. b. Der General Graf v. Lehndorf auf Steinorth.	154	Amalienruh	abl. Vorw. z. Dom. Stein- orth	Patrim. Ger. Steinorth, l. u. St. Richt. Urban zu Nordenburg	Oberl. Ger.	1 <sup>3</sup> / <sub>4</sub>	3 <sup>3</sup> / <sub>4</sub>	D	1	3	—	—	—	—	3
	155	Denguhnen	abl. Vorw. z. Dom. Doben	Patrim. Ger. Doben, l. u. St. Ger. Dir. Kosfius zu Löhzen	desgl.	3 <sup>1</sup> / <sub>2</sub>	1 <sup>3</sup> / <sub>4</sub>	P D	6	51	—	—	—	—	51
	156	Doben	abl. Gut	eig. Jurisd., l. u. St. Ger. Dir. Kosfius zu Löhzen	desgl.	3 <sup>1</sup> / <sub>2</sub>	2	P D	13	135	—	—	—	—	135
	157	Grieslack	abl. Gut zum Hauptamts- Hospital zu Rastenburg	eig. Jurisd., dem l. u. St. Ger. Rasten- burg einver- leibt	desgl.	3	1	D P	10	91	—	—	—	—	91
	158	Kittlich	abl. Vorw. z. Dom. Stein- orth	Patrim. Ger. Steinorth, l. u. St. Richt. Urban zu Nordenburg	desgl.	1 <sup>1</sup> / <sub>4</sub>	3 <sup>3</sup> / <sub>4</sub>	D	3	60	—	—	—	—	60
	159	Kühnorth	abl. Vorw. u. Dorf zum Dom. Doben	Patrim. Ger. Doben, l. u. St. Ger. Dir. Kosfius zu Löhzen	Für das Vorw. das Oberl. Ger.	3 <sup>1</sup> / <sub>2</sub>	1 <sup>3</sup> / <sub>4</sub>	P D	7	60	—	—	—	—	60
	160	Labab	abl. Vorw. z. Dom. Stein- orth	Patrim. Ger. Steinorth, l. u. St. Rich- ter Urban zu Nordenburg	Oberl. Ger.	2	4	D P	7	148	1	—	—	—	149
	161	Langbrück	kölm. Gut	l. u. St. Ger. Angerburg		2 <sup>1</sup> / <sub>2</sub>	2 <sup>3</sup> / <sub>4</sub>	D P	5	75	—	—	—	—	75
	162	Masehnen	kölm. Dorf	desgl.	F. Anth. d. d. Oberl. Ger.	2 <sup>1</sup> / <sub>2</sub>	2 <sup>3</sup> / <sub>4</sub>	D P	20	175	3	—	—	—	178
	163	Masehnen	abl. Gut	desgl.	Oberl. Ger.	2 <sup>1</sup> / <sub>2</sub>	2 <sup>3</sup> / <sub>4</sub>	D P	9	103	1	—	—	—	104
	164	Pillwe	abl. Gut	eig. Jurisd., l. u. St. Ger. Dir. Thesing in Angerburg	Oberl. Ger.	2 <sup>1</sup> / <sub>2</sub>	2 <sup>3</sup> / <sub>4</sub>	P D	8	90	—	—	—	—	90
	165	Riplaucken	abl. Vorw. z. Dom. Pillwe	desgl.	desgl.	2 <sup>1</sup> / <sub>4</sub>	2 <sup>1</sup> / <sub>2</sub>	P D	1	4	—	—	—	—	4
	166	Rosengarten	mel. Kirchdorf	l. u. St. Ger. Angerburg		2 <sup>1</sup> / <sub>2</sub>	2 <sup>1</sup> / <sub>2</sub>	D P	57	673	4	—	—	—	677
	167	Stawisken	abl. Vorw. z. Dom. Stein- orth	Patrim. Ger. Steinorth, l. u. St. Richt. Urban zu Nor- denburg	Oberl. Ger.	2	4	D P	10	14	1	—	—	—	143



## I. Landraths-Kreis Angerburg.

Baukreis: Angerburg. 3tes Bataillon des III. Landwehrregiments (Angerbürger.)

Kirchspiel und Kirchenpatron.	Fortlaufende No.	Namen der Ortschaft.	Qualität derselben und Benennung des Hauptguts.	Gericht, zu welchem die Ortschaft gehört.	Hypothesen- Bes- hörde.	Entfern. n. Meilen		Sprache der Einwohner.	Feuerstellen.	Einwohnerzahl.					Summa.
						von der Kreisstadt.	vom Sitz des Gerichts.			Evangel. Christen.	Katholiken.	Metroniten.	Griechische Christen.	Juden.	
7. Rosengarten Der General Graf v. Lehndorf auf Steinorth.	168	Steinhof	abl. Gut	Patrim. Ger. Doben, l. u. St. Ger. Dir. Kossius zu Eden	Oberl. Ger.	3	2 $\frac{1}{4}$	D P	5	53	—	—	—	—	53
	169	Steinorth Gr.	abl. Gut	eig. Jurisd., l. u. St. Richt. Urban zu Nor- denburg	besgl.	2	4	D	15	257	—	—	—	—	257
	170	Steinorth Kl.	abl. Vorm. z. Dominium Steinorth	besgl.	besgl.	1 $\frac{3}{4}$	3 $\frac{3}{4}$	D	4	75	—	—	—	—	75
	171	Stobben	abl. Vorm. u. Dorf z. Dom. Steinorth	besgl.	Für das Vorm. das Oberl. Ger.	1 $\frac{1}{2}$	3 $\frac{1}{2}$	D P	17	213	—	—	—	—	213
	172	Wittfont	abl. Werder zum Domin. Steinorth	besgl.	Oberl. Ger.	2	4	D P	1	7	—	—	—	—	7
	173	Taberlack †	abl. Vorm. u. Dorf z. Dom. Steinorth	besgl.	Für das Vorm. das Oberl. Ger.	1 $\frac{1}{2}$	3 $\frac{1}{2}$	D P	15	241	—	—	—	—	241
Summa des Kirchspiels									214	2656	10	—	—	—	2666
Summa des Kreises									2929	29743	70	—	3	16	29832

† Anmerkung. Taberlack gehört eigentlich schon zum Kirchspiel Drengfurth, (Königsberger Regierungs-Bezirk.)



## II. Landraths: Kreis Darkehmen.

Baukreis: Gumbinnen. 2tes Bataillon des III. Landwehrregiments (Gumbinner.)

Kirchspiel und Kirchenpatron.	Fortlaufende N <sup>o</sup> .	Namen der Ortschaft.	Qualität derselben und Benennung des Hauptguts	Gericht, zu welchem die Ortschaft gehört.	Hypothesen-Bez hörde.	Entfern. n. Meilen		Sprache der Einwohner.	Feuerteller.	Einwohnerzahl.							
						von der Kreisstadt.	vom Sitz des Gerichts.			Evangel. Christen.	Katholiken.	Reformirten.	Griechische Christen.	Juden.	Summa.		
I. Ballethen Der König.	1	Albrechtshof Gr.	chat. Köllm. Dorf	L.u.St.Ger. Darkehmen	F. Anth. 3. d. Oberl. Ger.	2 1/2	2 1/2	D	8	82	—	—	—	—	—	82	
	2	Albrechtshof Kl.	chat. Köllm. Dorf	desgl.	F. Anth. 1. u. 2. das Oberl. Ger.	2 1/2	2 1/2	D	5	41	—	—	—	—	—	41	
	3	Arzagauen	erbfr. Gut	desgl.		1/2	1/2	D	2	13	—	—	—	—	—	13	
	4	Aurinnen	Bauerdorf	desgl.		1 3/4	1 3/4	D	14	122	—	—	—	—	—	122	
	5	Ballethen	Kirchdorf Köllm.	desgl.		Für das Kruggut d. Oberl. Ger.	1 1/2	1 1/2	D	27	290	2	—	—	—	—	292
	6	Ballethgirren	Köllm. Gut	desgl.		Oberl. Ger.	1 3/4	1 3/4	D	3	49	—	—	—	—	—	49
	7	Beiershof	Schule	desgl.			2	2	D	1	5	—	—	—	—	—	5
	8	Blossinnen	Erbkrug	desgl.			2 1/4	2 1/4	D	1	5	—	—	—	—	—	5
	9	Dibwischen	Bauerdorf	desgl.			2	2	D	14	115	—	—	—	—	—	115
	10	Dumbeln	Bauerdorf	desgl.			2 1/8	2 1/8	D	21	180	—	—	—	—	—	180
	11	Eggertinnen	Köllm. Gut	desgl.		Oberl. Ger.	2	2	D	3	46	—	—	—	—	—	46
	12	Eszergallen	Bauerdorf	desgl.			1	1	D	8	81	—	—	—	—	—	81
	13	Eszerningken (Eszeningken)	Bauerdorf	desgl.			1	1	D	17	142	—	—	—	—	—	142
	14	Friedrichshof	Bauergut	desgl.			2 1/2	2 1/2	D	2	18	—	—	—	—	—	18
	15	Gelleszeningken (Kallnen Kl.)	Bauerdorf	desgl.			1 1/8	1 1/8	D	2	13	—	—	—	—	—	13
	16	Grünblum	erbfr. Dorf	desgl.			2 3/8	2 3/8	D	6	66	—	—	—	—	—	66
	17	Grünheide (Kengirren)	erbfr. Dorf	desgl.			2 1/2	2 1/2	D	8	65	—	—	—	—	—	65
	18	Illgossen	Bauerdorf	desgl.			2	2	D	15	137	1	—	—	—	—	138
	19	Junghof	Königl. Unter- förster-Etabl.	desgl.		Oberl. Ger.	2 3/4	2 3/4	D	1	7	—	—	—	—	—	7
	20	Jurgaittschen	Königl. Do- mainen-Vor- werk u. Re- monte-Depot	desgl.		Oberl. Ger.	2 1/4	2 1/4	D	11	275	—	—	—	—	—	275
	21	Jurgaittschen	Erbpachts- Mühle	desgl.			2 1/4	2 1/4	D	1	11	—	—	—	—	—	11
	22	Kallnen Gr. (Gelleszeningken)	Köllm. Dorf	desgl.			1	1	D	3	30	—	—	—	—	—	30
	23	Kallwischen Gr.	Bauerdorf	desgl.			2	2	D	14	18	—	—	—	—	—	118
	24	Kallwischen Kl.	chat. Köllm. Dorf	desgl.			2	2	D	1	8	—	—	—	—	—	8
	25	Kandschen Gr.	Bauerdorf	desgl.			1 3/4	1 3/4	D	18	146	1	—	—	—	—	147
	26	Kandschen Kl.	Eigenkätner- Dorf	desgl.			1 3/4	1 3/4	D	3	24	—	—	—	—	—	24
	27	Karklienen	mel. Dorf	desgl.			2 1/4	2 1/4	D	24	160	—	—	—	—	—	160
	28	Königsberg Kl. (Nagoschen Kl.)	Eigenkätner- Dorf	desgl.			1 1/2	1 1/2	D	4	28	—	—	—	—	—	28
	29	Kosjischen.	erbfr. Dorf	desgl.			1 1/4	1 1/4	D	13	102	—	—	—	—	—	102



## II. Landraths - Kreis Darkehmen.

Baukreis: Gumbinnen. 2tes Bataillon des III. Landwehrregiments (Gumbinner.)

Kirchspiel und Kirchenpatron.	Gortlaufende N <sup>o</sup>	Namen der Ortschaft.	Qualität derselben und Benennung des Hauptguts.	Gericht, zu welchem die Ortschaft gehört.	Hypothekens-Behörde.	Entfern. n. Meilen		Sprache der Einwohner.	Feuerstellen.	Einwohnerzahl.					Summa.
						von der Kreisstadt.	vom Sitz des Gerichts.			Evangel. Christen.	Katholiken.	Mennoniten.	Griechische Christen.	Juden.	
I. Ballethen Der König.	30	Krebswinkel	erbfr. Dorf	L.u.St.Ger. Darkehmen		2 $\frac{1}{2}$	2 $\frac{1}{2}$	ℓ	5	46	—	—	—	—	46
	31	Kruschinnen	Bauerdorf	desgl.		2 $\frac{3}{4}$	2 $\frac{3}{4}$	ℓ	12	120	—	—	—	—	120
	32	Kuinen	Bauerdorf	desgl.		2	2	ℓ	21	209	—	—	—	—	209
	33	Kurschen	Bauerdorf	desgl.		2 $\frac{1}{4}$	2 $\frac{1}{4}$	ℓ	14	93	—	—	—	—	93
	34	Labowischken	Bauerdorf	desgl.		2 $\frac{1}{8}$	2 $\frac{1}{8}$	ℓ	17	150	—	—	—	—	150
	35	Lasdienen	mel. Dorf	desgl.		2 $\frac{1}{4}$	2 $\frac{1}{4}$	ℓ	13	174	—	—	—	—	174
	36	Laukutschken (Notrienen Kl.)	mel. Dorf	desgl.		$\frac{3}{4}$	$\frac{3}{4}$	ℓ	3	26	—	—	—	—	26
	37	Lengwetschen	Bauerdorf	desgl.		1 $\frac{3}{4}$	1 $\frac{3}{4}$	ℓ	9	76	—	—	—	—	76
	38	Lenkimmen	Bauerdorf	desgl.		2 $\frac{1}{2}$	2 $\frac{1}{2}$	ℓ	7	54	—	—	—	—	54
	39	Lenkimmen	Königl. Dom. Vorw. u. Remontedepot z. Dom. Furgaitischen	desgl.	Oberl. Ger.	2 $\frac{1}{4}$	2 $\frac{1}{4}$	ℓ	4	105	—	—	—	—	105
	40	Loppinnen	Bauerdorf	desgl.		2	2	ℓ	13	105	—	—	—	—	105
	41	Melletschen	Bauerdorf	desgl.		1 $\frac{5}{8}$	1 $\frac{5}{8}$	ℓ	10	83	—	—	—	—	83
	42	Menturren Gr.	Bauerdorf	desgl.		1 $\frac{3}{4}$	1 $\frac{3}{4}$	ℓ	8	82	—	—	—	—	82
	43	Menturren Kl.	erbfr. Etabl.	desgl.		1 $\frac{3}{4}$	1 $\frac{3}{4}$	ℓ	1	8	—	—	—	—	8
	44	Nichalbruch	Torf-Etabl.	desgl.		1 $\frac{1}{4}$	1 $\frac{1}{4}$	ℓ	1	5	—	—	—	—	5
	45	Nissen	mel. Dorf	desgl.		1 $\frac{7}{8}$	1 $\frac{7}{8}$	ℓ	14	118	—	—	—	—	118
	46	Notrienen Gr.	Kölm. Gut	desgl.	Oberl. Ger.	1 $\frac{1}{4}$	1 $\frac{1}{4}$	ℓ	3	43	—	—	—	—	43
	47	Plickball	hat. Kölm. Besizung zu Eggertinnen	desgl.	desgl.	2 $\frac{3}{8}$	2 $\frac{3}{8}$	ℓ	1	10	—	—	—	—	10
	48	Rogauen Gr. (Ragauen) (Ragawischken)	mel. Dorf	desgl.		$\frac{7}{8}$	$\frac{7}{8}$	ℓ	22	229	—	—	—	—	229
	49	Rogauen Kl. (Nieklausen)	Bauerdorf	desgl.		1	1	ℓ	8	94	—	—	—	—	94
	50	Ragoschen	Bauerdorf	desgl.		1 $\frac{1}{2}$	1 $\frac{1}{2}$	ℓ	5	45	—	—	—	—	45
	51	Rauben (Degelgirren)	Bauerdorf	desgl.		1 $\frac{1}{4}$	1 $\frac{1}{4}$	ℓ	14	104	—	—	—	—	104
	52	Rogaischen Alt	Königl. Vorw. u. Remontedepot z. Dom. Sudwallen	desgl.	Oberl. Ger.	1 $\frac{1}{4}$	1 $\frac{1}{4}$	ℓ	4	148	—	—	—	—	148
	53	Rogaischen Neu	Erbp. Dorf	desgl.		1 $\frac{1}{4}$	1 $\frac{1}{4}$	ℓ	9	94	—	—	—	—	94
	54	Rosenberg	erbfr. Dorf	desgl.		2 $\frac{3}{4}$	2 $\frac{3}{4}$	ℓ	8	44	—	—	—	—	44
	55	Rubaitschen (Breischkehmen Gr.)	mel. Dorf.	desgl.		$\frac{7}{8}$	$\frac{7}{8}$	ℓ	8	101	—	—	—	—	101
	56	Ruhberg	Etabl.	desgl.		2 $\frac{1}{4}$	2 $\frac{1}{4}$	ℓ	2	40	—	—	—	—	40
	57	Schaugsten	Bauerdorf	desgl.		1 $\frac{1}{2}$	1 $\frac{1}{2}$	ℓ	6	41	—	—	—	—	41
	58	Scherrewischken	mel. Dorf	desgl.		1 $\frac{1}{8}$	1 $\frac{1}{8}$	ℓ	19	207	—	—	—	—	207
	59	Schillehen	mel. Dorf	desgl.		2 $\frac{1}{8}$	2 $\frac{1}{8}$	ℓ	28	251	—	—	—	—	251



## II. Landraths-Kreis Darkehmen.

Baukreis: Gumbinnen. 2tes Bataillon des III. Landwehrregiments (Gumbinner.)

Kirchspiel und Kirchenpatron.	Fortlaufende N <sup>o</sup>	Namen der Ortschaft.	Qualität derselben und Benennung des Hauptguts.	Gericht, zu welchem die Ortschaft gehört.	Hypothe- ken-Be- hörde.	Entfern. n. Meilen		Sprache der Einwohner.	Feuerstellen.	Einwohnerzahl.					Summa.
						von der Kreisstadt	vom Sitz des Gerichts.			Evangel. Christen.	Katholiken.	Reformirten.	Griechische Christen.	Juden.	
1. Ballothen Ev. Der König.	60	Schuppinnen	mel. Dorf	L.u.St.Ger. Darkehmen		2	2	D	13	140	—	—	—	—	140
	61	Schwirgdszen	mel. Dorf	desgl.		1½	1½	D	20	179	—	—	—	—	179
	62	Sodehnen	mel. Dorf	desgl.		2	2	D	25	217	1	—	—	—	218
	63	Szallutschen	hat. kölm. Dorf	desgl.		2½	2½	D	3	40	—	—	—	—	40
	64	Tarputschen	Bauerdorf	desgl.		2¼	2¼	D	7	69	—	—	—	—	69
	65	Ußkampchen	erbfr. Gut	desgl.		1½	1½	D	1	11	—	—	—	—	11
Summa des Kirchspiels									608	5940	5	—	—	—	5945
Anm. Die Ortschaften Gr. und Kl. Wiszstecken, Gr. und Kl. Polidimmen, und Rosenfeld sind zum Kirchspiel Judtschen im Gumbinner Kreise geschlagen.															
2. Darkehmen Ev. Der König.	66	Astkersberg	Erbpachts- Vorn.	L.u.St.Ger. Darkehmen		¾	¾	D	1	19	1	—	—	—	20
	67	Auerfluß	abl. Vorn. z. Beynuhnen	Patrim. Ger. Beynuhnen, L.u.St.-Richt. Urban in Nordenburg	Dberl. Ger.	⅝	4	D	2	57	—	—	—	—	57
	68	Awiszen	Bauerdorf	L.u.St.Ger. Darkehmen		⅜	⅜	D	9	80	—	—	—	—	80
	69	Bagbohlen	Bauerdorf	desgl.		½	½	D	10	96	—	—	—	—	96
	70	Balkkehmen	mel. Dorf	desgl.		1½	1½	D	20	173	—	—	—	—	173
	71	Bidszuhn	Bauerdorf	desgl.		½	½	D	2	28	—	—	—	—	28
	72	Bretschkehmen Kl.	hat. kölm. Gut	desgl.		¼	¼	D	2	25	—	—	—	—	25
	73	Cammandten	mel. Dorf	desgl.		½	½	D	6	59	—	—	—	—	59
	74	Darkehmen	Kreisstadt	desgl.				D	128	2144	9	—	—	52	2205
	75	Darkehmen	Mühle zur Stadt gehör.	desgl.											
	76	Darkehmen Kl.	Bauerdorf	desgl.			⅜	⅜	D	10	153	—	—	—	153
	77	Friedrichsfelde	Zinsgut	desgl.			⅝	⅝	D	2	20	—	—	—	20
	78	Gailboden	Erbp. Vorn.	desgl.			⅞	⅞	D	4	69	—	—	—	69
	79	Gerwischlaucken (Deimildszen)	Bauerdorf	desgl.			⅜	⅜	D	6	59	—	—	—	59
	80	Grobienen Gr.	mel. Dorf	desgl.			¾	¾	D	19	171	—	—	—	171
	81	Grobienen Kl.	mel. Dorf	desgl.			1	1	D	9	75	—	—	—	75
82	Gruenwalde	Erbp. Dorf	desgl.			¾	¾	D	7	65	—	—	—	65	
83	Gudwallen Alt	Königl. Land- gestüt	desgl.			½	½	D	7	187	—	—	—	187	
84	Gudwallen Neu	Erbpachts- Grundstück	desgl.			½	½	D	1	28	—	—	—	28	
85	Hallwischen	Bauerdorf	desgl.			½	½	D	17	216	—	—	—	216	
86	Kundschicken	Bauerdorf	desgl.			1	1	D	21	156	—	—	—	156	



## II. Landraths-Kreis Dorckheimen.

Baukreis: Gumbinnen. 2tes Bataillon des III. Landwehrregiments (Gumbinner.)

Kirchspiel und Kirchenpatron.	Fortlaufende N <sup>o</sup>	Namen der Ortschaft.	Qualität derselben und Bekennung des Hauptguts.	Gericht, zu welchem die Ortschaft gehört.	Hypothe- ken-Bez- hörde.	Entfern. n. Meilen		Sprache der Einwohner.	Feuerstellen.	Einwohnerzahl.						
						von der Kreisstadt.	vom Sitz des Gerichts.			Evangel. Christen.	Katholiken.	Methoditen.	Orthodoxe Christen.	Juden.	Summa.	
Dorckheimen Der König.	87	Runigehlen (Strapawischken)	mel. Dorf	L.u.St.Ger. Dorckheimen		1 $\frac{1}{8}$	1 $\frac{1}{8}$	D	17	175	—	—	—	—	—	175
	88	Malenuppen (Pötscheln)	Bauerdorf	desgl.		$\frac{1}{2}$	$\frac{1}{2}$	D	10	68	—	—	—	—	—	68
	89	Menturren	Bauerdorf	desgl.		$\frac{1}{4}$	$\frac{1}{4}$	D	17	158	—	—	—	—	—	158
	90	Menzelswalde	chat. Köllm. Gut	desgl.		$\frac{1}{2}$	$\frac{1}{2}$	D	3	57	—	—	—	—	—	57
	91	Milchbude	abl. Dorf u. Vorn. zur Dom. Bey- nühren	Patrim.Ger. Beynühren, L.u.St.Nicht. Urban in Nor- denbutg	Für das Vorn. das Oberl.Ger.	$\frac{3}{4}$	4	D	3	51	—	—	—	—	—	51
	92	Muldszählen	Bauerdorf	L.u.St.Ger. Dorckheimen		$\frac{7}{8}$	$\frac{7}{8}$	D	9	75	—	—	—	—	—	75
	93	Raujeningken	chat. Köllm. Dorf	desgl.		$\frac{1}{2}$	$\frac{1}{2}$	D	2	20	—	—	—	—	—	20
	94	Raujoken (Grablaucken)	Bauerdorf	desgl.		$\frac{1}{4}$	$\frac{1}{4}$	D	12	88	—	—	—	—	—	88
	95	Ottoberg	Zinsgut	desgl.	Oberl.Ger.	$\frac{3}{8}$	$\frac{3}{8}$	D	1	13	—	—	—	—	—	13
	96	Parragawischken (Endruschen)	Bauerdorf	desgl.		$\frac{1}{2}$	$\frac{1}{2}$	D	10	93	—	—	—	—	—	93
	97	Pelledauen Gr.	desgl.	desgl.		$\frac{1}{4}$	$\frac{1}{4}$	D	7	95	—	—	—	—	—	95
	98	Pelledauen Kl. (Mertinischken)	Bauerdorf	desgl.		$\frac{3}{8}$	$\frac{3}{8}$	D	17	142	—	—	—	—	—	142
	99	Puikwallen	desgl.	desgl.		$\frac{1}{2}$	$\frac{1}{2}$	D	7	71	—	—	—	—	—	71
	100	Schaumburgsfelde	erbfr. Gut	desgl.	Oberl.Ger.	$\frac{1}{2}$	$\frac{1}{4}$	D	2	19	—	—	—	—	—	19
	101	Schniepseln	Erhp. Dorf	desgl.		1	1	D	6	49	—	—	—	—	—	49
102	Schunkarinnen	erbfr. Dorf u. Rem.-Vorn.	desgl.		$\frac{7}{8}$	$\frac{7}{8}$	D	5	70	—	—	—	—	—	70	
103	Ströpken	Bauerdorf	desgl.		$\frac{3}{8}$	$\frac{3}{8}$	D	8	53	—	—	—	—	—	53	
104	Szameitschen	desgl.	desgl.		$\frac{5}{8}$	$\frac{5}{8}$	D	6	62	—	—	—	—	—	62	
105	Thalau Alt	abl. Dorf u. Vorn. zur Dom. Bey- nühren	Patr.Ger. Kl. Beynühren, L.u.St.Nicht. Urban in Nor- denburg	F. d. Vorn. das Oberl. Ger.	$\frac{3}{4}$	4	D	10	100	—	—	—	—	—	100	
106	Thalau Neu	desgl.	desgl.		$\frac{3}{4}$	4	D	10	102	—	—	—	—	—	102	
107	Weedern	abl. Gut	L.u.St.Ger. Dorckheimen +	Oberl.Ger.	$\frac{1}{2}$	$\frac{1}{2}$	D	10	210	—	—	—	—	—	210	
108	Wollehlen	abl. Vorn. z. Beynühren	Patr.Ger. Kl. Beynühren, L.u.St.Nicht. Urban in Nor- denburg	Oberl.Ger.	$\frac{1}{2}$	4	D	2	41	—	—	—	—	—	41	

Summa des Kirchspiels | 457 | 5692 | 10 | — | — | 52 | 5754

Anm. + Weedern hat in Bagatell- und Injurien-Sachen eigene Gerichtsbarkeit.



## II. Landraths-Kreis Darkehmen.

Baukreis: Gumbinnen. 2tes Bataillon des III. Landwehrregiments (Gumbinner.)

Kirchspiel und Kirchenpatron.	Kortlaufende №	Namen der Ortschaft.	Qualität derselben und Benennung des Hauptguts.	Gericht, zu welchem die Ortschaft gehört.	Hypothek- ken-Be- hörde.	Entfern. n. Meilen		Sprache der Eingwohner.	Feuertellen.	Einwohnerzahl.					Summa.	
						von der Kreisstadt	vom Sitz des Gerichts.			Evangel. Christen.	Katholiken.	Mennoniten.	Griechische Christen.	Juden.		
3. Dombrowken G. v. Herr v. Sarenheid auf Dombrowken.	109	Angerau	abl. Vorw. Wind- und Wasserm. zu Beynühren	Patr. Ger. Kl. Beynühren, L. u. St. Richt. Urban in Nor- denburg	Erbhaupt- Amt Ger- dauen	1 <sup>7</sup> / <sub>8</sub>	3	D	5	137	—	—	—	—	—	137
	110	Darkehmen	Wiesenhausz. Stadt Dar- kehmen	L. u. St. Ger. Darkehmen	—	2	2	D	1	—	—	—	—	—	—	—
	111	Dombrowken	Kirchdorf u. abl. Gut	eig. Jurisd., L. u. St. Richt. Urban in Nor- denburg	Für das Gut d. Erb. A. Gerdauen	2	3	D	11	228	—	—	—	—	—	228
	112	Eszergallen Alt (Eszergallen Alt)	abl. Gut	Patrim. Ger. Launingken, L. u. St. Ger. Nordenburg	Erbhaupt- Amt Ger- dauen	2 <sup>3</sup> / <sub>8</sub>	2	D	10	106	—	—	—	—	—	106
	113	Eszergallen Neu (Eszergallen Neu)	abl. Dorf z. Gut Eszer- gallen	desgl.	—	2 <sup>1</sup> / <sub>2</sub>	2	D	11	86	—	—	—	—	—	86
	114	Friedrichsfelde	abl. Vorw. z. Gut Launing- ken	desgl.	Erbhaupt- Amt Ger- dauen	2 <sup>3</sup> / <sub>4</sub>	2	D	3	72	—	—	—	—	—	72
	115	Friedrichsruh	abl. Vorw. zu Dombrowken	Patrim. Ger. Dombrowken L. u. St. Richt. Urban in Nor- denburg	desgl.	2	2 <sup>3</sup> / <sub>4</sub>	D	2	73	—	—	—	—	—	73
	116	Gnütteln	abl. Vorw. z. Gut Lau- ningken mit Friedrichsfelde vereinigt	Patrim. Ger. Launingken, L. u. St. Ger. Nordenburg	desgl.	2 <sup>3</sup> / <sub>4</sub>	2	—	—	—	—	—	—	—	—	—
	117	Gurren	abl. Gut zum Gut Klimken	Patrim. Ger. Klimken, dem L. u. St. Ger. Angerburg be- legirt	Oberl. Ger.	3 <sup>1</sup> / <sub>2</sub>	1 <sup>1</sup> / <sub>2</sub>	D	2	26	—	—	—	—	—	26
	118	Gurren Alt	abl. Dorf z. Gut Klimken	desgl.	—	3 <sup>1</sup> / <sub>2</sub>	1 <sup>1</sup> / <sub>2</sub>	D	9	70	—	—	—	—	—	70
	119	Gurren Neu	desgl.	desgl.	—	3 <sup>1</sup> / <sub>2</sub>	1 <sup>1</sup> / <sub>2</sub>	D	12	82	—	—	—	—	—	82
	120	Klimken Gr.	kölm. Dorf	L. u. St. Ger. Darkehmen	—	2 <sup>1</sup> / <sub>2</sub>	2 <sup>1</sup> / <sub>4</sub>	D	12	102	—	—	—	—	—	102
	121	Klimken Kl.	abl. Gut	eig. Jurisd., d. L. u. St. Ger. Darkehmen delegirt	Oberl. Ger.	2 <sup>1</sup> / <sub>2</sub>	2	D	4	56	—	—	—	—	—	56
	122	Kermuschienen (Kermuschien)	abl. Dorf z. Gut Domb- rowken	Patrim. Ger. Dombrowken, L. u. St. Richt. Urban in Nor- denburg	—	3	1 <sup>3</sup> / <sub>4</sub>	D	25	304	—	—	—	—	—	304



## II. Landraths-Kreis Darchen.

Baukreis: Gumbinnen. 2tes Bataillon des III. Landwehrregiments (Gumbinner.)

Kirchspiel und Kirchenpatron.	Fortlaufende Nr.	Namen der Ortschaft.	Qualität derselben und Benennung des Hauptguts.	Gericht, zu welchem die Ortschaft gehört.	Hypothesen- Be- hörde.	Entfern. n. Meilen		Sprache der Eingewohner.	Feuersstellen.	Einwohnerzahl.					
						von der Kreisstadt.	vom Sitz des Gerichts.			Evangel. Christen.	Katholiken.	Reformirten.	Griechische Christen.	Juden.	Summa.
3. Dombrowken G. v. Herr v. Farenheid auf Dombrowken.	123	Launingken	abl. Gut	eig. Jurisd., d. l. u. St. Ger. Nordenburg delegirt	Erbhaupt- Amt Ger- dauen	2½	2	D	7	130	—	—	—	—	130
	124	Lingwarowen	abl. Gut z. Dom. Kau- dischen im Reg.-Bez. Königsberg	Patrim. Ger. Kaudischen, l. u. St. Ger. Nordenburg	desgl.	3¾	1½	D	10	95	1	—	—	—	96
	125	Marienwalde (Mariowen)	abl. Gut aus 3 Theilen bestehend	eig. Jurisd., d. l. u. St. Ger. Nordenburg delegirt	desgl.	3	2	D	4	39	—	—	—	—	39
	126	Mebunischen Gr.	abl. Dorf u. Vorw. zu Beynühren	Patr. Ger. Gr. Beynühren, l. u. St. Richt. Urban in Nor- denburg	Hyp. des Vorm. beim Erbh. A. Gerdaunen	1⅝	4	D	9	191	—	—	—	—	191
	127	Neusorge	abl. Vorw. z. Gute Eszer- gallen	Patrim. Ger. Launingken, l. u. St. Ger. Nordenburg	Erbh. A. Gerdaunen	2¾	2	D	2	40	—	—	—	—	40
	128	Deznagorren	abl. Ziegelei zu Gr. Bey- nühren	Patrim. Ger. Beynühren, l. u. St. Richt. Urban in Nor- denburg	desgl.	1¼	3¾	—	1	—	—	—	—	—	—
	129	Piontken	abl. Gut	eig. Jurisd., Erbh. A. Aff. Romahn in Gerdaunen	desgl.	3	5	D	2	57	—	—	—	—	57
	130	Ramberg	abl. Vorw. z. Gr. Beynüh- nen	Pat. Ger. Gr. Beynühren, l. u. St. Richt. Urban in Nor- denburg	desgl.	1¾	3¾	D	1	45	—	—	—	—	45
	131	Rosenu	abl. Vorw. z. Gut Domb- rowken	Patrim. Ger. Dombrowken, l. u. St. Richt. Urban in Nor- denburg	desgl.	2½	3	D	3	46	—	—	—	—	46
	132	Rossossen.	abl. Dorf z. Dom. Domb- rowken	Patrim. Ger. Dombrowken, l. u. St. Richt. Urban in Nor- denburg	desgl.	2¼	3	D	6	93	—	—	—	—	93



## II. Landraths-Kreis Darkehmen.

Baukreis: Gumbinnen. 2tes Bataillon des III. Landwehrregiments (Gumbinner.)

Kirchspiel und Kirchenpatron.	Fortlaufende №	Namen der Ortschaft.	Qualität derselben und Benennung des Hauptguts.	Gericht, zu welchem die Ortschaft gehört.	Hypotheken = Beschränkung.	Entfern. n. Meilen		Sprache der Einwohner.	Feuerstellen.	Einwohnerzahl.					
						von der Kreisstadt.	vom Sitz des Gerichts.			Evangel. Christen.	Katholiken.	Methoditen.	Griechische Christen.	Juden.	Summa.
3. Dombrowken S. v. Kärenb. a. Domb.	133	Sauskoyen Alt	abl. Dorf u. Vorw. zur Dom. Gr. Beynühren	Patrim. Ger. L.u. St. Richt. Urban in Nordenburg	Für das Vorw. das Erbhaupt- Amt Ger- dauen	1 1/2	2 1/4	D	16	165	—	—	—	—	165
	134	Sauskoyen Neu	desgl.	desgl.	desgl.	1 1/2	3 1/4	D	9	87	—	—	—	—	87
	135	Sobrost Gr.	desgl.	desgl.	desgl.	1 1/2	3 1/2	D	24	370	—	—	—	—	370
	136	Sobrost Kl.	desgl.	desgl.	desgl.	1 1/4	3 1/2	D	9	80	—	—	—	—	80
Summa des Kirchspiels									210	2778	1	—	—	—	2779
4. Kleszowen Grau Landrätin Sperber auf Kleszowen.	137	Abschermeningken	Bauerdorf	L.u. St. Ger. Darkehmen		1 5/8	1 3/8	£	17	175	—	—	—	—	175
	138	Astrawischen	Bauerdorf	desgl.		1 1/8	2	£	12	106	—	—	—	—	106
	139	Kurkallen	abl. Dorf z. Gut Kleszowen	Patrim. Ger. Kleszowen, L.u. St. Ger. Dir. v. Sanden in Darkehmen		1 1/2	1 1/2	D	13	122	—	—	—	—	122
	140	Brinblacken	abl. Gut	Patrim. Ger. Pogrimmen, z. J. vom L. u. St. Ger. Darkehmen verwaltet	Oberl. Ger.	3/4	3/4	D	2	34	—	—	—	—	34
	141	Brinblacken Kl.	Walbwächter- Etabl. zum Dom. Pogrimmen	desgl.	desgl.	1/2	1/2	D	1	7	—	—	—	—	7
	142	Charlottenwalde	abl. Vorw. z. Gut Kleszowen	Patrim. Ger. Kleszowen, L.u. St. Ger. Dir. v. Sanden in Darkehmen	Oberl. Ger.	1 3/8	1 3/8	D	1	25	—	—	—	—	25
	143	Gleisgarben	Kölm. Gut	L.u. St. Ger. Darkehmen		2 1/4	1 1/4	D	4	67	—	—	—	—	67
	144	Jagotschen	mel. Dorf	desgl.		2 1/8	1 1/4	D	9	74	—	—	—	—	74
	145	Jodzuhnen	Bauerdorf	desgl.		1 7/8	1 7/8	£	10	101	—	—	—	—	101
	146	Kellmienen	abl. Dorf z. Dom. Pogrimmen	Patrim. Ger. Pogrimmen, z. J. vom L. u. St. Ger. Darkehmen verwaltet		1	1	D	7	43	—	—	—	—	43
147	Kleszowen	abl. Gut, Kirchdorf u. Wassermühle	eig. Jurisd., L.u. St. Ger. Dir. v. Sanden in Darkehmen	Für das Gut das Oberl. Ger.	1 1/2	1 1/2	D	16	238	1	—	—	—	239	



## II. Landraths-Kreis Darkehmen.

Baukreis: Gumbinnen. 2tes Bataillon des III. Landwehrregiments (Gumbinner.)

Kirchspiel und Kirchenpatron.	Fortlaufende N <sup>o</sup> .	Namen der Ortschaft.	Qualität derselben und Benennung des Hauptguts.	Gericht, zu welchem die Ortschaft gehört.	Hypothekens-Behörde.	Entfern. n. Meilen		Sprache der Einwohner.	Feuerstellen.	Einwohnerzahl.					Summa.
						von der Kreisstadt.	vom Sitz des Gerichts.			Evangel. Christen.	Katholiken.	Mennoniten.	Griechische Christen.	Juden.	
4. Klefowen G. b. Frau Landrathin Sperber auf Klefowen.	148	Klewienen	abl. Gut	eig. Jurisd., l.u.St.Ger. Dir. v. Sanden in Darkehmen	für das Gut das Oberl.Ger.	2 $\frac{1}{4}$	2 $\frac{1}{4}$	D	15	112	—	—	—	—	112
	149	Klewienen Kl.	abl. Vorw. z. Gut gl. N. Klewienen	Patrim. Ger. Klewienen	desgl.	2 $\frac{1}{4}$	2 $\frac{1}{4}$	D	1						
	150	Koletischen (Kolau)	Königl. Vorw. z. Dom. Königsfelde	l.u.St.Ger. Darkehmen	Oberl.Ger.	1 $\frac{1}{2}$	1 $\frac{3}{4}$	D	2	44	—	—	—	—	44
	151	Kolpacken Kl.	Bauerdorf	desgl.	Oberl.Ger.	1	1	D	9	80	—	—	—	—	80
	152	Krugken	Bauerdorf	desgl.		1 $\frac{5}{8}$	2	L	5	49	—	—	—	—	49
	153	Kudbern	Bauerdorf	desgl.		2	2	D	10	77	—	—	—	—	77
	154	Kudbern	abl. Krug z. Gut Klefowen	Patrim. Ger. Klefowen, l.u.St.Ger. Dir. v. Sanden in Darkehmen		2	2	D	1	3	—	—	—	—	3
	155	Masutschen	mel. Dorf u. Windmühle	l.u.St.Ger. Darkehmen		2	2	D	7	84	—	—	—	—	84
	156	Petrellkehmen	mel. Dorf	desgl.	2 $\frac{1}{8}$	2 $\frac{1}{8}$	D	10	68	—	—	—	—	68	
	157	Pogrimmen	Bauerdorf	desgl.	1 $\frac{1}{8}$	1 $\frac{1}{8}$	D	8	72	—	—	—	—	72	
	158	Pogrimmen	abl. Gut	eig. Jurisd., z. J. vom l. u. St.Ger. Darkehmen verwaltet	Oberl.Ger.	1	1	D	3	88	1	—	—	—	89
	159	Raudohnen	Bauerdorf	l.u.St.Ger. Darkehmen	1 $\frac{3}{8}$	1 $\frac{3}{8}$	L	8	63	—	—	—	—	63	
	160	Skallischkehmen	Bauerdorf	desgl.	2	2	L	17	139	—	—	—	—	139	
	161	Tautschillen	desgl.	desgl.	1 $\frac{1}{2}$	1 $\frac{1}{2}$	D	5	42	—	—	—	—	42	
	162	Ufzballen	mel. Dorf	desgl.	1 $\frac{3}{4}$	1 $\frac{3}{4}$	D	7	64	—	—	—	—	64	
163	Wantischen	Bauerdorf	desgl.	1	1	D	8	79	—	—	—	—	79		
164	Wikischen	desgl.	desgl.	1	1	D	24	248	—	—	—	—	248		
165	Worehlen	desgl.	desgl.	1 $\frac{7}{8}$	1 $\frac{7}{8}$	L	14	134	—	—	—	—	134		
166	Zedmar	abl. Grund	desgl.	Oberl.Ger.	1 $\frac{1}{2}$	1 $\frac{1}{2}$	—	—	—	—	—	—	—	—	
Summa des Kirchspiels									246	2438	2	—	—	—	2440
5. Szabienen G. v. v. Garenh. a. Anger.	167	Abamischen (Szaltischen)	Bauerdorf	l.u.St.Ger. Darkehmen	3 $\frac{1}{2}$	3 $\frac{1}{2}$	D	10	72	—	—	—	—	72	
	168	Angerapp	abl. Gut u. Ziegelei	eig. Jurisd., l.u.St.Ger. Dir. v. Sanden in Darkehmen	Oberl.Ger.	1 $\frac{1}{2}$	1 $\frac{1}{2}$	D	10	145	—	—	—	145	
	169	Antmeschen (Kerstopöhlen)	hat. Dorf	l.u.St.Ger. Darkehmen	1 $\frac{3}{4}$	1 $\frac{3}{4}$	D	17	120	—	—	—	—	120	



## II. Landraths-Kreis Darkehmen.

Baukreis: Gumbinnen. 2tes Bataillon des III. Landwehrregiments (Gumbinner.)

Kirchspiel und Kirchenpatron.	Fortlaufende N <sup>o</sup>	Namen der Ortschaft.	Qualität derselben und Benennung des Hauptguts.	Gericht, zu welchem die Ortschaft gehört.	Hypothesen- Bes- hörde.	Entfern. n. Meilen		Sprache der Einwohner.	Feuerstellen.	Einwohnerzahl.					Summa.
						von der Kreisstadt	vom Sitz des Gerichts.			Evangel. Christen.	Katholiken.	Reformirten.	Orthodoxe Christen.	Juden.	
5. <b>D a b i n e n</b> v. Herr v. Sarenheid auf Angerapp.	170	Audinischen (Aubinnen)	erbfr. Dorf	L.u.St.Ger. Darkehmen		2 $\frac{1}{4}$	2 $\frac{1}{4}$	P	14	81	—	—	—	—	81
	171	Beynahunen Kl.	abl. Gut	eig. Jurisd., L.u.St.-Nicht- Urban in Nordenburg	Oberl. Ger.	1 $\frac{1}{4}$	3 $\frac{1}{4}$	D	10	173	—	—	—	—	173
	172	Brassen	Bauerdorf	L.u.St.Ger. Darkehmen		1	1	D	6	62	—	—	—	—	62
	173	Christiankehmen (Kriksstannen)	mel. Dorf	desgl.		1	1	D	22	207	—	—	—	—	207
	174	Dowieden Neu oder Stumbrakeh- men Neu	desgl.	desgl.		$\frac{5}{8}$	$\frac{5}{8}$	D	3	17	—	—	—	—	17
	175	Eszerienen	erbfr. Dorf	desgl.		2	2	D	6	56	—	—	—	—	56
	176	Gaidshen (Ballupshnen Neu)	desgl.	desgl.		1 $\frac{7}{8}$	1 $\frac{7}{8}$	D	10	59	—	—	—	—	59
	177	Gaidshen Gr. (Ballupshnen Alt)	Bauerdorf	desgl.		1 $\frac{3}{4}$	1 $\frac{3}{4}$	D	14	123	—	—	—	—	123
	178	Gottthardsthal	abl. Gut	desgl.	Oberl. Ger.	$\frac{1}{2}$	$\frac{1}{2}$	D	2	24	—	—	—	—	24
	179	Griesgirren	mel. Dorf	desgl.		2 $\frac{1}{4}$	2 $\frac{1}{4}$	D	9	93	—	—	—	—	93
	180	Grüneiken (Groneiken)	kömm. Dorf	desgl.		3	3	D	4	31	—	—	—	—	31
	180a	Hohenberg	abl. Dorf z. Dom. An- gerapp	Patrim.Ger. Angerapp, L.u.St.Ger., Dir. v. San- den in Dar- kehmen		1 $\frac{1}{2}$	1 $\frac{1}{2}$	D	2	20	—	—	—	—	20
	181	Hohenbrück	abl. Gut	eig. Jurisd., d. L.u.St.Ger. Darkehmen delegirt	Oberl. Ger.	3 $\frac{1}{4}$	3 $\frac{1}{4}$	D	2	12	—	—	—	—	12
	182	Jaggeln	Bauerdorf	L.u.St.Ger. Darkehmen		1 $\frac{3}{4}$	1 $\frac{3}{4}$	D	13	116	—	—	—	—	116
	183	Jahnen Gr.	mel. Dorf	desgl.	Oberl. Ger.	2 $\frac{1}{2}$	2 $\frac{1}{2}$	P	15	105	1	—	—	—	106
	184	Jahnen Kl.	Unterförster- Etabl.	desgl.		2 $\frac{5}{8}$	2 $\frac{5}{8}$	P	2						
	185	Jodschinn	abl. Dorf z. Dom. An- gerapp	Patrim.Ger. Angerapp, L.u.St.Ger., Dir. v. San- den in Darkehmen		$\frac{3}{4}$	$\frac{3}{4}$	D	7	74	1	—	—	—	75
	186	Kermuschienen Alt (Wabellenen)	Bauerdorf	L.u.St.Ger. Darkehmen		1 $\frac{3}{4}$	1 $\frac{3}{4}$	D	8	70	—	—	—	—	70
187	Kermuschienen Neu	Eigenkätner- Dorf	desgl.		1 $\frac{7}{8}$	1 $\frac{7}{8}$	D	10	65	—	—	—	—	65	



## II. Landraths-Kreis Darkehmen.

Baukreis: Gumbinnen. 2tes Bataillon des III. Landwehrregiments (Gumbinner.)

Kirchspiel und Kirchenpacton.	Fortlaufende No.	Namen der Ortschaft.	Qualität derselben und Benennung des Hauptguts.	Gericht, zu welchem die Ortschaft gehört.	Hypothesen- Ver- hörde.	Entfern. n. Meilen		Sprache der Einwohner.	Feuerstellen.	Einwohnerzahl.					Summa.
						von der Kreisstadt.	von Sitz des Gerichts.			Evangel. Christen.	Katholiken.	Mennoniten.	Griechische Christen.	Juden.	
5. Szabienen Gb. Herr v. Gartenheid auf Angerapp.	188	Matzwolla	mel. Dorf	L.u.St.Ger. Darkehmen		2 $\frac{1}{4}$	2 $\frac{1}{4}$	P	15	92	—	—	—	—	92
	189	Medunischken Kl	abl. Vorw. u. Walldhaus z. Gut Ange- rapp	Patrim.Ger. Angerapp, L.u.St.Ger. Dir.v.Sanden in Darkehmen	Oberl.Ger.	1 $\frac{1}{4}$	1 $\frac{1}{4}$	D	11	124	—	—	—	—	124
	190	Dtkehmen	mel. Dorf	L.u.St.Ger. Darkehmen		2 $\frac{1}{2}$	2 $\frac{1}{2}$	D	10	67	—	—	—	—	67
	191	Dsznagorren	abl. Vorw. z. Gut Kl. Bep- nühren	Patr.Ger.Kl. Bepnühren, L.u.St.Nicht. Urban in Nor- denburg	Oberl.Ger.	1	3 $\frac{1}{2}$	D	4	120	—	—	—	—	120
	192	Paulsdorf	abl. Vorw. z. Gut Ange- rapp	Patrim.Ger. Angerapp, L.u.St.Ger. Dir.v.Sanden in Darkehmen	Oberl.Ger.	1 $\frac{1}{8}$	1 $\frac{1}{8}$	D	2	74	—	—	—	—	74
	193	Kadtkehmen	Bauerdorf	L.u.St.Ger. Darkehmen		1 $\frac{5}{8}$	1 $\frac{5}{8}$	L	6	50	—	—	—	—	50
	194	Kogahlen	mel. Dorf	desgl.		2 $\frac{1}{4}$	2 $\frac{1}{4}$	P	23	187	1	—	—	—	188
	195	Sargen (Zargen)	köslm. Gut	Patrim.Ger. Angerapp, L.u.St.Ger. Dir.v.Sanden in Darkehmen	Oberl.Ger.	2 $\frac{3}{4}$	2 $\frac{3}{4}$	D	2	35	—	—	—	—	35
	196	Skallischen	mel. Dorf, ein Ober- u. Un- terförster- Etablissement	desgl.	Für die Försterabl. das Oberl. Ger.	1 $\frac{3}{4}$	1 $\frac{3}{4}$	D	8	81	—	—	—	—	81
	197	Sodarren	abl. Vorw. z. Gut Ange- rapp	Patrim.Ger. Angerapp, L.u.St.Ger. Dir.v.Sanden in Darkehmen	Oberl.Ger.	1 $\frac{1}{4}$	1 $\frac{1}{4}$	D	2	34	—	—	—	—	34
	198	Stibrigkehmen (Stobrigkehmen)	erbfr. Dorf	L.u.St.Ger. Darkehmen		2	2	D	12	116	—	—	—	—	116
	199	Stumbrakehmen Alt (Domwieden Alt)	mel. Dorf	desgl.		$\frac{3}{4}$	$\frac{3}{4}$	D	4	35	—	—	—	—	35
	200	Szabienen	Bauerdorf	desgl.		1 $\frac{5}{8}$	1 $\frac{5}{8}$	L	13	102	—	—	—	—	102
	201	Szabienen Gr.	abl. Kossäten- Dorf z. Dom- Angerapp	Patrim.Ger. Angerapp, L.u.St.Ger. Dir.v.Sanden in Darkehmen		1 $\frac{5}{8}$	1 $\frac{5}{8}$	D	7	100	—	—	—	—	100



## II. Landraths-Kreis Darkehmen.

Baukreis: Gumbinnen. 2tes Bataillon des III. Landwehrregiments (Gumbinner.)

Kirchspiel und Kirchenpatron.	Fortlaufende N <sup>o</sup> .	Namen der Ortschaft.	Qualität derselben und Benennung des Hauptguts	Gericht, zu welchem die Ortschaft gehört.	Hypothesen-Behörde.	Entfern. n. Meilen		Sprache der Einwohner.	Feuerstellen.	Einwohnerzahl.					Summa.
						von der Kreisstadt.	vom Sitz des Gerichts.			Evangel.	Christen.	Katholiken.	Neuoniten.	Griechische Christen.	
5. Szabienen Ob. v. Garenh. a. Anger.	202	Szabienen Kl. (Stibirken)	abl. Bauer- u. Kirchdorf, Wassermühle z. Dom. Angerapp	Patrim. Ger. Angerapp, L.u. St. Ger. Dir. v. Sanden in Darkehmen		1 $\frac{1}{8}$	1 $\frac{1}{8}$	D	18	172	2	—	—	—	174
	203	Uzblenken Alt	Bauerdorf	L.u. St. Ger. Darkehmen		1 $\frac{1}{8}$	1 $\frac{1}{8}$	D	10	67	—	—	—	—	67
	204	Uzblenken Neu	Eigenk. Dorf	desgl.		1 $\frac{1}{4}$	1 $\frac{1}{4}$	D	7	36	—	—	—	—	36
	205	Wittgirren	Bauerdorf	desgl.		1 $\frac{1}{8}$	1 $\frac{1}{8}$	L	17	118	—	—	—	—	118
	Summa des Kirchspiels									367	3335	5	—	—	—
6. Zrempen Ob. Herr Rabe auf Erensburg.	206	Abscherningken	abl. Gut	eig. Jurisd., Erbh. A. Aff. Romahn in Gerdaunen	Erbh.-Amt Gerdaunen	2	5	D	4	96	—	—	—	—	96
	207	Abscherningken	abl. Dorf z. Gut gl. N.	Pat. Ger. Abscherningken		2	5	D	6	53	—	—	—	—	53
	208	Adamsfelde	abl. Vorm. z. Gut Julienfelde	Patrim. Ger. Julienfelde, L.u. St. Richter Urban in Nordenburg	Erbh.-Amt Gerdaunen	3 $\frac{3}{8}$	2	D	2	61	—	—	—	—	61
	209	Adamsheide	abl. Gut	eig. Jurisd., L.u. St. Richter Urban in Nordenburg	desgl.	2 $\frac{3}{4}$	2 $\frac{1}{4}$	D	8	170	—	—	—	—	170
	210	Albrechttau	abl. Gut	desgl.	desgl.	2 $\frac{1}{2}$	2	D	7	102	—	—	—	—	102
	211	Alexandrienen	abl. Waldh. z. Dom. Gr. Beynughnen	Pat. Ger. Gr. Beynughnen, L.u. St. Richter Urban in Nordenburg	desgl.	1 $\frac{5}{8}$	3 $\frac{1}{8}$	D	1	8	—	—	—	—	8
	212	Alte Hütte	abl. Vorm. z. Albrechttau	Patrim. Ger. Albrechttau, L.u. St. Richter Urban in Nordenburg	desgl.	2 $\frac{1}{2}$	2	D	3	40	—	—	—	—	40
	213	Babbeln (Stambutschen)	abl. Vorm. z. Gut Rogalwalde	Patrim. Ger. Rogalwalde, L.u. St. Richter Urban in Nordenburg	desgl.	3	2 $\frac{3}{8}$	D	5	40	—	—	—	—	40
	214	Beiershof	Königl. Vorm. zur Domaine Jurgaitschen u. Remontedepot	L.u. St. Ger. Darkehmen	Oberl. Ger.	2	2	D	1	54	1	—	—	—	55



## II. Landraths: Kreis Darkehmen.

Baukreis: Gumbinnen. 2tes Bataillon des III. Landwehrregiments (Gumbinner.)

Kirchspiel umb Kirchenpatron.	Kortlaufende N <sup>o</sup>	Namen der Ortschaft.	Qualität derselben und Benennung des Hauptguts.	Gericht, zu welchem die Ortschaft gehört.	Hypothek- ken-Be- hörde.	Entfern. n. Meilen		Sprache der Einwohner.	Feuerstellen.	Einwohnerzahl					
						von der Kreisstadt.	vom Sitz des Gerichts.			Evangel. Christen.	Katholiken.	Meßoniten.	Friedliche Christen.	Juden.	Summa.
6. <b>T r e m p e n G b.</b> Herr Rabe auf Ernsburg.	215	Beynühren Gr.	abl. Dorf u. Vorw.	Patrim.Ger. Beynühren, l.u.St.Rich- ter Urban in Nordenburg	Für das Vorw. das Erbh.Amt Gerdaunen	1 <sup>3</sup> / <sub>8</sub>	3 <sup>1</sup> / <sub>4</sub>	D	26	228	—	—	—	—	228
	216	Beynühren Neu	abl. Dorf z. Dom. Bey- nühren	Patrim.Ger. Beynühren		1 <sup>3</sup> / <sub>8</sub>	3 <sup>1</sup> / <sub>4</sub>	D	9	117	—	—	—	—	117
	217	Braticken	erbst. Krug	l.u.St.Ger. Darkehmen		2	2	D	1	7	—	—	—	—	7
	218	Braticken	Königl Vorw. z. Dom. Jur- gaitischen u. Remontedep.	besgl.	Oberl.Ger.	2	2	D	8	159	1	—	—	—	160
	219	Daubischen	abl. Dorf z. Dom. Ju- liensfelde	Patrim.Ger. Julienfelde l.u.St.Rich- ter Urban in Nordenburg		3 <sup>5</sup> / <sub>8</sub>	2 <sup>1</sup> / <sub>8</sub>	D	13	86	—	—	—	—	86
	220	Elkinehlen	abl. Gut	eig. Jurisd., z. J. vom l.u. St.Ger. Dar- kehmen ver- waltet	Erbh.Amt Gerdaunen	2 <sup>3</sup> / <sub>4</sub>	2 <sup>3</sup> / <sub>4</sub>	D	7	153	—	—	—	—	153
	221	Ernstburg	abl. Gut u. Windmühle	eig. Jurisd., Erbh.A.Ass. Romahn in Gerdaunen	besgl.	2	5 <sup>1</sup> / <sub>4</sub>	D	9	172	—	—	—	—	172
	222	Ernsthof	abl. Vorw. z. Gut Tar- putschen	Patrim.Ger. Tarpuschen, l.u.St.Ger. Nordenburg	besgl.	3	3	D	4	66	—	—	—	—	66
	223	Eszerschen	abl. Gut	eig. Jurisd., Erbh.A.Ass. Romahn in Gerdaunen	besgl.	2	5	D	10	180	—	—	—	—	180
	224	Friedrichsdorf	Eigenl. Dorf	l.u.St.Ger. Darkehmen,		1 <sup>5</sup> / <sub>8</sub>	1 <sup>5</sup> / <sub>8</sub>	D	10	64	—	—	—	—	64
	225	Friedrichsfelde	abl. Vorw. z. Gut Adams- heide	Patrim.Ger. Adamsheide, l.u.St.Rich- ter Urban in Nordenburg	Erbh.Amt Gerdaunen	3	2 <sup>1</sup> / <sub>2</sub>	D	3	40	—	—	—	—	40
	226	Frigendorf	abl. Vorw. z. Beynühren	Patr.Ger.Gr. Beynühren, l.u.St.Rich- ter Urban in Nordenburg	besgl.	1 <sup>5</sup> / <sub>8</sub>	3	D	2	32	—	—	—	—	32



## II. Landraths-Kreis Darkehmen.

Baukreis: Gumbinnen. 2tes Bataillon des III. Landwehrregiments (Gumbinner.)

Kirchspiel und Kirchenpatron.	Fortlaufende №	Namen der Ortschaft.	Qualität derselben und Benennung des Hauptguts.	Gericht, zu welchem die Ortschaft gehört.	Hypothek- en-Bez hörde.	Entfern. n. Meilen		Sprache der Einwohner.	Feuerstellen.	Einwohnerzahl.					Summa.	
						von der Kreisstadt	vom Sitz des Gerichts.			Evangel. Christen.	Katholiken.	Methoditen.	Griechische Christen.	Juden.		
6. T r e m p e n G h. Herr Rabe auf Ernsburg.	227	Grieben	abl. Vorw. z. Gut Ernst- burg	Patrim.Ger. Ernstburg, Erbh. A. A. ff. Romahn in Gerdaunen	Erbh.-Amt Gerdaunen	1 $\frac{3}{4}$	5	D	26	290	—	—	—	—	—	290
	228	Gubellen *	Ekkm. Gut	L.u.St.Ger. Darkehmen		1 $\frac{1}{2}$	1 $\frac{1}{4}$	D	—	—	—	—	—	—	—	—
	229	Heydekrug (Hanswalde)	abl. Krug z. Gut Ernst- burg	Patrim.Ger. Ernstburg, Erbh. A. A. ff. Romahn in Gerdaunen	Erbh.-Amt Gerdaunen	2 $\frac{1}{2}$	5	D	1	10	—	—	—	—	—	10
	230	Jägersdorf	abl. Vorw. z. Gut Lenkeh- lischken	Patrim.Ger. Lenkehlischken, L.u.St.Rich- ter Urban in Nordenburg	desgl.	2 $\frac{1}{4}$	1 $\frac{1}{4}$	D	1	10	—	—	—	—	—	10
	231	Fautecken	abl. Gut	eig. Jurisd., d. L.u.St.Ger. Nordenburg delegirt.	Erbh.-Amt Gerdaunen	2 $\frac{1}{4}$	2 $\frac{1}{2}$	D	5	124	—	—	—	—	—	124
	232	Jourlaucken Gr.	Ekkm. Gut	L.u.St.Ger. Darkehmen		2 $\frac{3}{4}$	2 $\frac{1}{2}$	D	1	17	—	—	—	—	—	17
	233	Julienfelde	abl. Gut	eig. Jurisd., L.u.St.Rich- ter Urban in Nordenburg	Erbh.-Amt Gerdaunen	3 $\frac{1}{2}$	2	D	3	73	—	—	—	—	—	73
	234	Kannehlen	Bauerdorf	L.u.St.Ger. Darkehmen		1 $\frac{5}{8}$	1 $\frac{5}{8}$	D	16	128	—	—	—	—	—	128
	235	Carlshof	abl. Vorw. z. Gut Tar- putschen	Patrim.Ger. Tarputschen, L.u.St.Ger. Nordenburg	Erbh.-Amt Gerdaunen	3 $\frac{1}{2}$	3	D	2	40	—	—	—	—	—	40
	236	Carlswalde	abl. Vorw. z. Gut Pollei- ken im Re- gierungs-Bez- zirk Königs- berg	Patrim.Ger. Polleiken, L.u.St.Rich- ter Urban in Nordenburg	desgl.	2 $\frac{3}{4}$	1 $\frac{5}{8}$	D	3	55	—	—	—	—	—	55
	237	Carpowen	abl. Gut u. Dorf z. Dom. Polleiken	desgl.	desgl.	3	1 $\frac{1}{2}$	D	18	204	—	—	—	—	—	204
	238	Carpowen Kl.	Waldhaus zum Dom. Polleiken	desgl.	desgl.	2 $\frac{3}{4}$	1 $\frac{5}{8}$	—	—	—	—	—	—	—	—	—

\* Anmerk. Die Feuerstellen und Einwohner sind bei dem Dorfe Kl. Skirlacken mitgezählt.







## II. Landraths - Kreis Darkehmen.

Baukreis: Gumbinnen. 2tes Bataillon des III. Landwehregiments (Gumbinner.)

Kirchspiel und Kirchenpatron.	Fortlaufende N <sup>o</sup> .	Namen der Ortschaft.	Qualität derselben und Benennung des Hauptguts.	Gericht, zu welchem die Ortschaft gehört.	Hypothesen- Bes- hörde.	Entfern. n. Meilen		Sprache der Einwohner.	Feuerstellen.	Einwohnerzahl.					Summa.	
						von der Kreisstadt.	vom Sitz des Gerichts.			Evangel. Christen.	Katholiken.	Reformirten.	Orthodoxe Christen.	Juden.		
6. Z r e m p e n G v. Herr Rabe auf Ernstburg.	250	Pawiblaucken *	Eigenkätner- Dorf	L.u.St.Ger. Darkehmen		1 $\frac{1}{4}$	1 $\frac{1}{4}$	D	—	—	—	—	—	—	—	
	251	Pesseln	abl. Dorf z. Dom. Ernst- burg	Patrim.Ger. Ernsburg, Erbh.N.Ass. Romahn in Gerdaunen		1 $\frac{3}{4}$	5 $\frac{1}{2}$	D	8	93	—	—	—	—	93	
	252	Pillkallen	abl. Vorw. z. Gut Ernst- burg	Patrim.Ger. Ernsburg, Erbh.N.Ass. Romahn in Gerdaunen	Erbhaupt- Amt Ger- daunen.		1 $\frac{3}{4}$	5 $\frac{1}{4}$	D	3	45	—	—	—	—	45
	253	Potkehmen	Bauerdorf.	L.u.St.Ger. Darkehmen			1 $\frac{3}{4}$	1 $\frac{1}{4}$	D	11	115	—	—	—	—	115
	254	Rogalwalde	abl. Gut	eig. Jurisd., L.u.St.Rich- ter Urban in Nordenburg	Erbhaupt- Amt Ger- daunen		3	2 $\frac{1}{2}$	D	7	147	1	—	—	—	148
	255	Schidlacken	abl. Dorf u. Vorw. z. Gut Adamsheide	Patrim.Ger. Adamsheide, L.u.St.Rich- ter Urban in Nordenburg	desgl.		2 $\frac{5}{8}$	2 $\frac{1}{4}$	D	21	215	1	—	—	—	216
	256	Schilarowen	abl. Vorw. z. Gut Adams- heide	Patrim.Ger. Adamsheide, L.u.St.Rich- ter Urban in Nordenburg	desgl.		2 $\frac{7}{8}$	2	D	3	27	—	—	—	—	27
	257	Schönheide	abl. Wald- haus z. Gut Ernsburg	Patrim.Ger. Ernsburg, Erbh.N.Ass. Romahn in Gerdaunen	desgl.		2 $\frac{1}{8}$	5 $\frac{1}{4}$	D	1	6	—	—	—	—	6
	258	Semgallen	abl. Vorw. z. Gut Ernst- burg	desgl.	desgl.		2 $\frac{3}{8}$	5 $\frac{1}{4}$	D	5	75	—	—	—	—	75
	259	Sfirlacken Gr.	abl. Dorf u. Vorw. z. Dom. Bey- nühren	Patr.Ger.Gr. Beynühren, L.u.St.Rich- ter Urban in Nordenburg	Für das Vorw. das Erbhaupt- Amt Ger- daunen		1 $\frac{1}{4}$	3	D	21	113	—	—	—	—	113
	260	Sfirlacken Kl.	Bauerdorf	L.u.St.Ger. Darkehmen			1 $\frac{1}{2}$	1 $\frac{1}{4}$	D	17	135	—	—	—	—	135

\* Anmerk. Die Feuerstellen und Einwohner sind beim Dorfe Kl. Sfirlacken mitgezählt.



## II. Landraths: Kreis Darkehmen.

Baukreis: Gumbinnen. 2tes Bataillon des III. Landwehrregiments (Gumbinner.)

Kirchspiel und Kirchenpatron.	Fortlaufende N <sup>o</sup>	Namen der Ortschaft.	Qualität derselben und Benennung des Hauptguts.	Gericht, zu welchem die Ortschaft gehört.	Hypothek- ken-Be- hörde.	Entfern. n. Meilen		Sprache der Einwohner.	Gemein- schaften.	Einwohnerzahl.					
						von der Kreisstadt	vom Gerichts- sitz.			Evangel. Christen.	Katholiken.	Meßniken.	Griechische Christen.	Juden.	Summa.
6. <i>Verempfen</i> & v. Herr Rabe auf Ernsthurg.	261	Sonnenberg	abl. Vorw. z. Gut Adams- heide	Patrim. Ger. Adamsheide, l. u. St. Rich- ter Urban in Nordenburg	Erbhaupt- Amt Ger- dauen	2 <sup>3</sup> / <sub>4</sub>	2 <sup>1</sup> / <sub>8</sub>	D	2	58	—	—	—	—	58
	262	Sorgenfrei	abl. Vorw. z. Gut Abscher- ningken	Patr. Ger. Ab- scherningken, Erbh. A. A. ff. Romahn in Gerdaunen	besgl.	2	4 <sup>3</sup> / <sub>4</sub>	D	2	45	—	—	—	—	45
	263	Szallgirren (Grünwalde)	abl. Dorf z. Dom. Tar- putschen	Patrim. Ger. Tarputschen, l. u. St. Ger. Nordenburg		3 <sup>1</sup> / <sub>2</sub>	2 <sup>3</sup> / <sub>4</sub>	D	10	79	—	—	—	—	79
	264	Szaltinnen	abl. Dorf z. Dom. Ernst- burg	Patrim. Ger. Ernstburg, Erbh. A. A. ff. Romahn in Gerdaunen		1 <sup>3</sup> / <sub>4</sub>	5 <sup>1</sup> / <sub>2</sub>	D	11	98	—	—	—	—	98
	265	Szameitschen	abl. Gut u. Dorf	eig. Jurisd., z. z. vom l. u. St. Ger. Darkehmen verwaltet	Für das abl. Gut das Oberl. Ger.	2 <sup>3</sup> / <sub>4</sub>	2 <sup>3</sup> / <sub>4</sub>	D	8	81	—	—	—	—	81
	266	Tarputschen	abl. Gut u. Windmühle	eig. Jurisd., d. l. u. St. Ger. Nordenburg delegirt	Erbh.-Amt Gerdaunen	3	2 <sup>1</sup> / <sub>2</sub>	D	8	142	—	—	—	—	142
	267	Tarputschen	abl. Wiesen- u. Waldbaus z. Gut gl. N.	Patrim. Ger. Tarputschen, l. u. St. Ger. Nordenburg	besgl.	2 <sup>1</sup> / <sub>2</sub>	3	D	2	28	—	—	—	—	28
	268	Tartarren	abl. Vorw. z. Gut Tar- putschen	desgl.	besgl.	2 <sup>3</sup> / <sub>4</sub>	3	D	3	92	—	—	—	—	92
	269	Trempen	abl. Vorw. u. Kirchdorf z. Dom. Ernst- burg	Patrim. Ger. Ernstburg, Erbh. A. A. ff. Romahn in Gerdaunen	besgl.	2	5 <sup>1</sup> / <sub>4</sub>	D	23	319	1	—	—	—	320
	270	Ufzballen Neu	abl. Vorw. z. Gut Tar- putschen	Patrim. Ger. Tarputschen, l. u. St. Ger. Nordenburg	besgl.	3	3	D	1	11	—	—	—	—	11
	271	Warnascheln	abl. Dorf u. Wassermühle z. Gut Ab- scherningken	Patr. Ger. Ab- scherningken, Erbh. A. A. ff. Romahn in Gerdaunen	besgl.	2 <sup>3</sup> / <sub>8</sub>	4 <sup>3</sup> / <sub>4</sub>	D	8	58	—	—	—	—	58
	Summa des Kirchspiels									437	5475	6	—	—	—



## II. Landraths-Kreis Darkehmen.

Baukreis: Gumbinnen. 2tes Bataillon des III. Landwehrregiments (Gumbinner.)

Kirchspiel und Kirchenpatron.	Fortlaufende N <sup>o</sup> .	Namen der Ortschaft.	Qualität derselben und Benennung des Hauptguts	Gericht, zu welchem die Ortschaft gehört.	Hypothe- ken-Bes- hörde.	Entfern. n. Meilen		Sprache der Einpöhrner.	Feuerstellen.	Einwohnerzahl.					
						von der Kreisstadt.	vom Sitz des Gerichts.			Evangel.	Christen.	Katholiken.	Meßniken.	Griechische Christen.	Juden.
7. Wilhelmsherg Der Kbnig.	272	Windsjühnen	Bauerdorf	L.u.St.Ger. Darkehmen		1 <sup>1</sup> / <sub>2</sub>	1 <sup>1</sup> / <sub>4</sub>	D	7	59	—	—	—	—	59
	273	Dinglaucken	Königl. Dom.- Vorwerk	desgl.	Oberl. Ger. Insterburg	1 <sup>1</sup> / <sub>8</sub>	1 <sup>1</sup> / <sub>8</sub>	D	9	142	—	—	—	—	142
	274	Eszerningken	Kölm. Gut	desgl.		1 <sup>1</sup> / <sub>8</sub>	1 <sup>1</sup> / <sub>8</sub>	D	2	21	—	—	—	—	21
	275	Eszerningken	Bauerdorf	desgl.		1 <sup>1</sup> / <sub>8</sub>	1 <sup>1</sup> / <sub>8</sub>	D	8	104	—	—	—	—	104
	276	Friedrichsberg (Schakumischken)	Königl. Vorw. zur Dom. Königsfelde	desgl.	Oberl. Ger.	1 <sup>1</sup> / <sub>4</sub>	1 <sup>1</sup> / <sub>4</sub>	D	7	168	—	—	—	—	168
	277	Grasgirren	Königl. Vorw. zur Dom. Dinglaucken	desgl.	desgl.	1 <sup>1</sup> / <sub>4</sub>	1 <sup>1</sup> / <sub>2</sub>	D	5	98	—	—	—	—	98
	278	Gründann	Kölm. Dorf	desgl.		1 <sup>1</sup> / <sub>2</sub>	1 <sup>1</sup> / <sub>2</sub>	D	4	32	—	—	—	—	32
	279	Gudwainen	Bauerdorf	desgl.		1 <sup>3</sup> / <sub>8</sub>	1 <sup>3</sup> / <sub>8</sub>	D	9	58	—	—	—	—	58
	280	Jewonischken	Bauerdorf	desgl.		1 <sup>1</sup> / <sub>2</sub>	1 <sup>1</sup> / <sub>2</sub>	D	4	27	—	—	—	—	27
	281	Ischbaggen	Bauerdorf	desgl.		<sup>3</sup> / <sub>4</sub>	<sup>3</sup> / <sub>4</sub>	D	14	144	—	—	—	—	144
	282	Kariotkehmen	Bauerdorf	desgl.		1 <sup>5</sup> / <sub>8</sub>	1 <sup>1</sup> / <sub>8</sub>	D	24	216	—	—	—	—	216
	283	Karteningken	Bauerdorf	desgl.		<sup>7</sup> / <sub>8</sub>	<sup>7</sup> / <sub>8</sub>	D	8	58	—	—	—	—	58
	284	Kermuschienen (Jenuttischken)	Koloniedorf	desgl.		1	1	D	8	62	—	—	—	—	62
	285	Königsfelde	Königl. Do- mainen-Vor- werk u. Wind- mühle	desgl.	Oberl. Ger.	1 <sup>3</sup> / <sub>4</sub>	1 <sup>3</sup> / <sub>4</sub>	D	16	276	—	—	—	—	276
	286	Kospacken Gr.	Bauerdorf	desgl.		1	1	D	14	134	—	—	—	—	134
	287	Kamoschkehmen	Bauerdorf	desgl.		1 <sup>3</sup> / <sub>4</sub>	1 <sup>3</sup> / <sub>4</sub>	D	10	99	—	—	—	—	99
	288	Schakumehlen	Bauerdorf	desgl.		1 <sup>3</sup> / <sub>4</sub>	1 <sup>3</sup> / <sub>4</sub>	D	9	88	—	—	—	—	88
	289	Schudischken	Bauerdorf	desgl.		1 <sup>1</sup> / <sub>2</sub>	1 <sup>1</sup> / <sub>2</sub>	D	10	76	—	—	—	—	76
	290	Skroblienen	Kölm. Gut	desgl.		1 <sup>1</sup> / <sub>4</sub>	1 <sup>1</sup> / <sub>4</sub>	D	2	39	—	—	—	—	39
	291	Sodehnen (Sjodehnen) (Nöfeningken)	adl. Vorw. z. Gut Weedern gehörig	desgl.	Oberl. Ger.	<sup>3</sup> / <sub>4</sub>	<sup>3</sup> / <sub>4</sub>	D	6	168	—	—	—	—	168
	292	Szameitschen	Bauerdorf	desgl.		1 <sup>1</sup> / <sub>2</sub>	1 <sup>1</sup> / <sub>2</sub>	D	11	106	—	—	—	—	106
	293	Wilhelmsberg	Erbp. Gut	desgl.	Oberl. Ger.	1 <sup>1</sup> / <sub>2</sub>	1 <sup>1</sup> / <sub>2</sub>	D	4	125	—	—	—	—	125
	294	Wilhelmsberg (Klikutschken)	Kirchdorf	desgl.		1 <sup>1</sup> / <sub>2</sub>	1 <sup>1</sup> / <sub>2</sub>	D	4	27	—	—	—	—	27
	Summa des Kirchspiels									193	2319	—	—	—	—
Summa des Kreises									2518	27977	29	—	—	52	28058



## III. Landraths-Kreis Goldapp.

Baukreis: Stallupöhnen. 2tes Bataillon des III. Landwehrregiments (Gumbinner.)

Kirchspiel und Kirchenpatron.	Fortlaufende N <sup>o</sup>	Namen der Ortschaft.	Qualität derselben und Benennung des Hauptguts.	Gericht, zu welchem die Ortschaft gehört.	Hypothesen- Bes- hörde.	Entfern. n. Meilen		Sprache der Einwohner.	Feuerstellen.	Einwohnerzahl.					Summa.
						von der Kreisstadt.	vom Sitz des Gerichts.			Evangel. Christen.	Katholiken.	Methoditen.	Griechische Christen.	Juden.	
I. Dubeningken Der König.	1	Aufzkalinen	Bauerdorf	L.u.St.Ger. Goldapp		3 1/2	3 1/2	L	8	48	—	—	—	—	48
	2	Blindgalen (Trocknen)	desgl.	desgl.		3	3	DL	14	118	1	—	—	—	119
	3	Blindischken	desgl.	desgl.		3	3	DL	11	92	—	—	—	—	92
	4	Bludszten Gr.	mel. Dorf u. Förster-Etabl.	desgl.	F. d. Forst- Etabl. das Oberl. Ger.	3	3	D	17	156	7	—	—	—	163
	5	Bludszten Kl.	Gut und Wassermühle	desgl.		3	3	D	4	34	—	—	—	—	34
	6	Budweitschen Gr.	Bauerdorf	desgl.		1 3/4	1 3/4	DL	18	158	—	—	—	—	158
	7	Budweitschen Kl.	Unterförster- Etabl.	desgl.	Oberl. Ger.	1 3/4	1 3/4	D	2	16	—	—	—	—	16
	8	Catharinenhof	Vorwerk u. Schäferei z. abl. Gute Rogainen gehörig	Patr. Jurisd. Rogainen, D.L.G.-Ref. Kieseler zu Goldapp	Oberl. Ger.	1 3/4	1 3/4	D	2	21	—	—	—	—	21
	9	Czetmarshuld	Erbzinsgut z. Rogainen geh.	desgl.	desgl.	1 3/4	1 3/4	D	2	19	—	—	—	—	19
	10	Czarnen	abl. Freidorf	L.u.St.Ger. Goldapp		1 3/4	1 3/4	PD	23	172	4	—	—	—	176
	11	Dubawen	Wiesenhaus z. abl. Gute Gehweiden gehörig	Patr. Jurisd. Gehweiden, D.L.G.-Ref. Kieseler zu Goldapp	Oberl. Ger.	3 1/2	3 1/2	D	1	6	—	—	—	—	6
	12	Dubeningken	Kirchdorf	L.u.St.Ger. Goldapp		2 1/4	2 1/4	D	36	323	7	—	2	—	332
	13	Eszergalen (Kepsitschen)	Bauerdorf	desgl.		2 1/2	2 1/2	DL	17	149	2	—	—	—	151
	14	Friedrichshof	Waldhaus z. abl. Gute Rogainen	Patrim. Ger. Rogainen, D.L.G.-Ref. Kieseler in Goldapp	Oberl. Ger.	2	2	D	1	9	—	—	—	—	9
	15	Kocziołken Gr.	erbfr. Dorf	L.u.St.Ger. Goldapp		1 1/4	1 1/4	D	13	105	3	—	—	—	108
	16	Kocziołken Mittel	erbfr. Dorf	desgl.		1 3/8	1 3/8	D	4	47	—	—	—	—	47
	17	Kocziołken Kl.	desgl.	desgl.		1 3/8	1 3/8	D	3	24	1	—	—	—	25
	18	Kocziołken (Buda)	Waldwächter- Etabl.	desgl.		2 1/2	2 1/2	D	1	8	—	—	—	—	8
	19	Linnawen	Bauerdorf	desgl.		2 3/4	2 3/4	LD	9	66	1	—	—	—	67
	20	Loyen	mel. Dorf	desgl.		2 1/2	2 1/2	DDP	34	194	5	—	—	4	203
	21	Macznorkehmen Gr.	desgl.	desgl.		3 1/4	3 1/4	DDP	18	145	12	—	—	—	157



## III. Landraths - Kreis Goldapp.

Baukreis: Stallupöhnen. 2tes Bataillon des III. Landwehrregiments (Gumbinner.)

Kirchspiel und Kirchenpatron.	Fortlaufende N <sup>o</sup>	Namen der Ortschaft.	Qualität derselben und Benennung des Hauptguts.	Gericht, zu welchem die Ortschaft gehört.	Hypothek- en = Bes- hörde.	Entfern. n. Meilen		Sprache der Einwohner.	Feuerstellen.	Einwohnerzahl.						
						von der Kreisstadt.	vom Sitz des Gerichts.			Evangel. Christen.	Katholiken.	Methoditen.	Orthodoxe Christen.	Juden.	Summa.	
I. Dubeningken G. v. Der König.	22	Macznorken Kl.	Eigenkätner- Dorf	L.u.St.Ger. Goldapp		3 $\frac{1}{2}$	3 $\frac{1}{2}$	ℓ	2	11	1	—	—	—	—	12
	23	Markawen (Markawischken)	Dorw. z. Gute Gehlweiden gehörig	Patr. Jurisd. Gehlweiden, D.L.G. Ref. Kieseler in Goldapp		2	2	Ⓓ	2	15	—	—	—	—	—	15
	24	Marlinowen (Dutken)	abl. Freidorf	L.u.St.Ger. Goldapp	f. d. Anth. Nr. 18. das Oberl. Ger.		2	2	Ⓟ Ⓓ	32	231	5	—	—	—	236
	25	Meszkruppen	Bauerdorf	desgl.			1 $\frac{1}{2}$	1 $\frac{1}{2}$	Ⓓ ℓ	16	144	3	—	—	—	147
	26	Neuhausen	Eigenkätner- Etabl.	desgl.			2 $\frac{1}{4}$	2 $\frac{1}{4}$	Ⓓ	1	5	—	—	—	—	5
	27	Padienkehmen Gr. (Padinischken)	Bauerdorf	desgl.			3	3	Ⓓ ℓ	10	90	1	—	—	—	91
	28	Padienkehmen Kl.	desgl.	desgl.			3	3	Ⓓ	2	24	—	—	—	—	24
	29	Plauczkehmen	erbfr. Dorf	desgl.			1 $\frac{3}{8}$	1 $\frac{3}{8}$	Ⓓ Ⓟ	17	156	1	—	—	—	157
	30	Przerosklenen	mel. Dorf	desgl.			2 $\frac{3}{4}$	2 $\frac{3}{4}$	Ⓓ Ⓟ	15	95	—	—	—	—	95
	31	Rogainen	abl. Gut	eig. Jurisd., D.L.G. Ref. Kieseler zu Goldapp	Oberl. Ger.		2	2	Ⓓ	6	75	1	—	—	—	76
	32	Rogainen	Dorf zum Dom. Ro- gainen	Patr. Jurisd. Rogainen			2	2	Ⓓ	13	102	—	—	—	—	102
	33	Staczausen	Bauerdorf	L.u.St.Ger. Goldapp			3	3	ℓ Ⓓ	24	161	2	—	—	—	136
	34	Summowen	abl. Freidorf	desgl.			2 $\frac{1}{4}$	2 $\frac{1}{4}$	Ⓟ	15	86	3	—	—	—	89
	35	Thewelkehmen (Wardszen)	Bauerdorf	desgl.			2 $\frac{3}{8}$	2 $\frac{3}{8}$	Ⓓ ℓ	10	78	—	—	—	—	78
	36	Theerbude	erbfr. Dorf u. Unterförster- Etabl.	desgl.	f. d. Forst- Etabl. das Oberl. Ger.		3	3	Ⓓ	15	190	—	—	—	—	190
	37	Upedamisken (Thunischken)	mel. Dorf	desgl.			3	3	Ⓓ ℓ	13	79	2	—	—	—	81
	38	Marlin (Poggenkrug)	Schankhaus z. abl. Gute Gehlweiden	Patr. Jurisd. Gehlweiden, D.L.G. Ref. Kieseler zu Goldapp	Oberl. Ger.		1 $\frac{3}{8}$	1 $\frac{3}{8}$	Ⓓ	1	5	—	—	—	—	5
	39	Zabojeden Gr. (Paczirris)	Bauerdorf	L.u.St.Ger. Goldapp			3	3	Ⓓ ℓ	11	101	—	—	—	—	101
	40	Zabojeden Kl.	Eigenkätner- Etabl.	desgl.			3	3	Ⓓ	2	22	1	—	—	—	23
	Summa des Kirchspiels									445	3580	63	—	2	4	3649



## III. Landraths-Kreis Goldapp.

Baukreis: Stallupöhnen. 2tes Bataillon des III. Landwehregiments (Gumbinner.)

Kirchspiel und Kirchenpatron.	Fortlaufende №	Namen der Ortschaft.	Qualität derselben und Benennung des Hauptguts.	Gericht, zu welchem die Ortschaft gehört.	Hypothe- ken-Be- hörde.	Entfern. n. Weilen		Sprache der Einwohner.	Feuerstellen.	Einwohnerzahl.						
						von der Kreisstadt	vom Sitz des Gerichts.			Evangel.	Christen.	Katholiken.	Meinonen.	Griechische Christen.	Juden.	Summa.
2. Gaweiten Der König.	41	Dakehnen	Bauerdorf	L.u.St.Ger. Goldapp		2	2	D	11	75						75
	42	Egglenischken	mel. Dorf	desgl.		2	2	D	18	145						145
	43	Eszergalen	desgl.	desgl.		1½	1½	D	21	143						143
	44	Gaweiten	Kirchdorf	desgl.		1½	1½	D	28	273						273
	45	Gelleszunen	mel. Dorf	desgl.		2	2	D	9	76						76
	46	Gerwinsthal	Abbau v. Loo- fen	desgl.		1	1	D	1	13						13
	47	Grifzkehmen	Bauerdorf	desgl.		1¾	1¾	D	16	106						106
	48	Groblißken	desgl.	desgl.		2½	2½	D	15	105						105
	49	Gudellen Gr.	desgl.	desgl.		2½	2½	D	21	142						142
	50	Gudellen Kl.	desgl.	desgl.		2¾	2¾	D	12	109						109
	51	Gulbenißken	desgl.	desgl.		1½	1½	D	17	121						121
	52	Jurgaiszen	Koloniedorf	desgl.		1	1	D	7	41						41
	53	Kaszemecken	mel. Dorf	desgl.		1½	1½	D	24	159						159
	54	Kiauten	Königl. Dom. und Krug	desgl.	Oberl. Ger.	1½	1½	D	9	164						164
	55	Kiauten Eisenhütte	Eigenkätner- Dorf	desgl.		1½	1½	D	15	167						167
	56	Kiauten	Mahlmühle u. Krug	desgl.		1⅜	1⅜	D	2	42						42
	57	Kiauten	Papiermühle	desgl.		1½	1½	D	2	80						80
	58	Kurnehnen (Warsziszken)	mel. Dorf	desgl.		1¼	1¼	D	17	141						141
	59	Linkiszken	erbfr. Dorf	desgl.		1	1	D	7	45						45
	60	Looken	Bauerdorf	desgl.		1	1	D	9	59						59
	61	Maleyken	desgl.	desgl.		1½	1½	D	9	86						86
	62	Meszehenen	desgl.	desgl.		2¾	2¾	D	10	76						76
	63	Murgiszken	desgl.	desgl.		1½	1½	D	16	137						137
	64	Pabbeln	Born. z. Do- maine Kiauten	desgl.	Oberl. Ger.	1½	1½	D	4	99						99
	65	Pellubszzen	mel. Dorf	desgl.		1¼	1¼	D	12	83						83
	66	Plawiszken	Bauerdorf	desgl.		1	1	D	21	199	1					200
67	Ropenaezen	Koloniedorf	desgl.		1	1	D	8	72						72	
68	Szaltinnen	Bauerdorf	desgl.		1½	1½	D	11	83						83	
69	Seeberg	Kölm. Hof, Abbau von Gaweiten	desgl.		1½	1½	D	1	8						8	
70	Skarupnen	Bauerdorf	desgl.		1½	1½	D	6	66						66	
71	Sodszen	desgl.	desgl.		1¼	1¼	D	8	70						70	
72	Stonupöhnen (Eziken)	desgl.	desgl.		1¼	1¼	D	9	64						64	
73	Stukaezen	desgl.	desgl.		1¼	1¼	D	12	55						55	
74	Stümben	mel. Dorf	desgl.		1	1	D	17	159	1					160	
75	Trakischken Gr.	erbfr. Dorf	desgl.		1	1	D	14	136						136	
76	Trakischken Kl. (Kardelischken)	erbfr. Gut	desgl.		¾	¾	D	1	15						15	



## III. Landraths-Kreis Goldapp.

Baukreis: Stallupöhnen. 2tes Bataillon des III. Landwehrregiments (Gumbinner.)

Kirchspiel und Kirchenpatron.	Fortlaufende №	Namen der Ortschaft.	Qualität derselben und Benennung des Hauptguts.	Gericht, zu welchem die Ortschaft gehört.	Hypothek- ken-Be- hörde.	Entfern. n. Meilen		Sprache der Eingewohnet.	Feuerstellen.	Einwohnerzahl.					Summa.
						von der Kreisstadt.	vom Sitz des Gerichts.			Evangel. Christen.	Katholiken.	Methoditen.	Griechische Christen.	Juden.	
2. Garweiten Gv. Der König.	77	Wannaginnen	Bauerdorf	L.u.St.Ger. Goldapp		2	2	D	12	103	—	—	—	—	103
	78	Warkallen	desgl.	desgl.		1	1	D	11	83	—	—	—	—	83
	79	Zardeningken (Sardeningken)	desgl.	desgl.		2	2	D	11	86	—	—	—	—	86
	80	Zeben (Szeben)	desgl.	desgl.		1 $\frac{1}{4}$	1 $\frac{1}{4}$	D	7	48	—	—	—	—	48
	81	Zlaugen (Schlaugen)	desgl.	desgl.		1	1	D	18	151	—	—	—	—	151
Summa des Kirchspiels									479	4085	2	—	—	—	4087
3. Goldapp Gv. Der König.	82	Amberg	Dorf, Abbau von Gr. Bronken	L.u.St.Ger. Goldapp		$\frac{1}{2}$	$\frac{1}{2}$	D	10	80	—	—	—	—	80
	83	Ballupöhnen (Pracherdorf) (litthauisch Ubbag- gen, ein Spottname)	Bauerdorf	desgl.		$\frac{3}{4}$	$\frac{3}{4}$	D & L	11	77	—	—	—	—	77
	84	Barkehmen	mel. Dorf	desgl.		1	1	D & L	13	97	—	—	—	—	97
	85	Barkehmen Kl.	Abbau	desgl.		1	1	D & L	2						
	86	Braunsberg	Abbau von Zeblonken	desgl.		$\frac{1}{2}$	$\frac{1}{2}$	D	1	12	—	—	—	—	12
	87	Butkühnen (Budzken)	mel. Dorf	desgl.		$\frac{1}{2}$	$\frac{1}{2}$	D	61	461	2	—	—	—	463
	88	Butkühnen Neu	kölm. Dorf	desgl.		$\frac{3}{8}$	$\frac{3}{8}$	D	13	99	—	—	—	—	99
	89	Ezerwonnen	erbfrei Dorf	desgl.		1	1	D & L	4	30	—	—	—	—	30
	90	Gollnischken	mel. Dorf	desgl.		1	1	D	34	314	2	—	—	—	316
	91	Dumbeln Gr. (Uzdumbeln)	Bauerdorf	desgl.		1	1	D & L	8	75	—	—	—	—	75
	92	Dumbeln Kl.	desgl.	desgl.		1	1	D & L	8	57	—	—	—	—	57
	93	Friedrichowen	erbfrei Dorf	desgl.		1	1	D & D	10	60	—	—	—	—	60
	94	Gehlweiden	adl. Gut	eig. Jurisd., D.L.G.-Ref. Kieseler in Goldapp	Oberl. Ger.	1	1	D	3	87	—	—	—	—	87
	95	Gehlweiden	Wachhaus zum Dom. Gehlweiden	desgl.		$\frac{1}{4}$	$\frac{1}{4}$	D	1	7	—	—	—	—	7
	96	Goldapp	Kreisstadt	L.u.St.Ger. Goldapp		—	—	D	472	3516	18	—	—	49	3583
97	Goldapp	Wassermühle	desgl.		$\frac{1}{8}$	$\frac{1}{8}$	D	1	18	—	—	—	—	18	
98	Grilskehmen (Grigelischken)	mel. Dorf	desgl.		1	1	D & L	6	40	—	—	—	—	40	
99	Grünbaum	Abbau von Morathen	desgl.		1 $\frac{1}{4}$	1 $\frac{1}{4}$	D	1	5	—	—	—	—	5	
100	Zeblonken	mel. Dorf	desgl.		$\frac{3}{4}$	$\frac{3}{4}$	D	39	316	—	—	—	—	316	



## III. Landraths-Kreis Goldapp.

Baukreis: Stallupöhnen. 2tes Bataillon des III. Landwehrregiments (Gumbinner.)

Kirchspiel und Kirchenpatron.	Fortlaufende №	Namen der Ortschaft.	Qualität derselben und Benennung des Hauptguts.	Gericht, zu welchem die Ortschaft gehört.	Hypothek- en-Be- hörde.	Entfern. n. Meilen		Sprache der Einwohner.	Feuerstellen.	Einwohnerzahl.					Summa.
						von der Kreisstadt.	von Sitz des Gerichtg.			Evangel. Christen.	Katholiken.	Methoditen.	Griechische Christen.	Juden.	
3. Goldapp Der König.	101	Joduppe Mittel	abl. Dorf zum Dom. Gehlweiden	Patrim. Ger. Gehlweiden, D. l. G. Ref. Kieseler in Goldapp		1	1	D	13	127					127
	102	Joduppe Gr. (Szarnowken)	abl. Dorf zum Dom. Gehlweiden	desgl.		1	1	D	23	158	1				159
	103	Jörkischken	mel. Dorf u. Unterförster- Etablissement	L. u. St. Ger. Goldapp	F. d. Forst- Etabl. das Oberl. Ger.	1/2	1/2	D L	22	154					151
	104	Johannisberg	abl. Dorf zum Dom. Gr. Rosinsko	Patr. Ger. Gr. Rosinsko, D. l. G. Ref. Kieseler in Goldapp		3/4	3/4	D	16	77					77
	105	Kosmeden	mel. Dorf	L. u. St. Ger. Goldapp		1/2	1/2	D P	41	288					288
	106	Kuicken	Bauerdorf	desgl.		3/4	3/4	L D	7	63					63
	107	Kummettschen Gr.	erbfrei Dorf	desgl.		1/2	1/2	D	24	209					209
	108	Kummettschen Kl. am See (Malkotschen)	desgl.	desgl.		1/2	1/2	D	10	194					194
	109	Kummettschen Kl. an der Landstraße	desgl.	desgl.		1/2	1/2	D	3						
	110	Kummettschen Kl. bei Dumbeln	desgl.	desgl.		1/2	1/2	D	1						
	111	Liegetrocken	mel. Dorf	desgl.		3/4	3/4	L D	16	143					143
	112	Marienthal (Marianken)	abl. Dorf zum Dom. Rosinsko	Patrim Ger. Gr. Rosinsko, D. l. G. Ref. Kieseler in Goldapp		1/2	1/2	D	11	69					69
	113	Milchbude (Kl. Kewianen)	Kölm. Gut	L. u. St. Ger. Goldapp	Oberl. Ger.	1/2	1/2	D	1	6					6
	114	Morathen	erbfrei Dorf	desgl.		1 1/4	1 1/4	D L	26	178	1				179
	115	Niederwig	Gut zur Stadt Gol- dapp	desgl.		1/2	1/2	D	1	15					15
	116	Ossöwen	erbfrei Dorf	desgl.		1	1	P D	6	51					51
	117	Ostrowken	Borwerk zum Gute Gehl- weiden	Patrim. Ger. Gehlweiden, D. l. G. Ref. Kieseler in Goldapp	Oberl. Ger.	1	1	D	3	56	1				57
	118	Pietraschen	mel. Dorf	L. u. St. Ger. Goldapp		1	1	P D	22	141					141



## III. Landraths - Kreis Goldapp.

Baukreis: Stallupöhnen. 2tes Bataillon des III. Landwehrregiments (Gumbinner.)

Kirchspiel und Kirchenpatron.	Vorlaufende N <sup>o</sup>	Namen der Ortschaft.	Qualität derselben und Benennung des Hauptguts.	Gericht, zu welchem die Ortschaft gehört.	Hypothe- ken = Be- hörde.	Entfern. n. Meilen		Sprache der Einwohner.	Feuerstellen.	Einwohnerzahl.					Summa.
						von der Kreisstadt.	vom Sitz des Gerichts.			Evangel. Christen.	Katholiken.	Mennoniten.	Griechische Christen.	Juden.	
3. Goldapp Der König.	119	Rakowken	Vorw. z. Gute Sehlweiden	Patrim. Ger. Sehlweiden, D. l. G. Ref. Kieseler in Goldapp	Oberl. Ger.	1	1	D	5	98	1	—	—	—	99
	120	Rosinsko Gr. (Schäbels)	adl. Gut	eig. Jurisd., D. l. G. Ref. Kieseler in Goldapp	Oberl. Ger.	1/2	1/2	D	4	40	6	—	—	—	46
	121	Rostek	Abbau von Kosmeden	L. u. St. Ger. Goldapp		1/2	1/2	P	1	11	—	—	—	—	11
	122	Samonienen (Lengkutschen)	mel. Dorf	desgl.		1	1	LD	9	84	—	—	—	—	84
	123	Schillinnen	köstm. Dorf u. Unterförster- Etabl.	desgl.	F. b. Forst- Etabl. das Oberl. Ger.	1	1	D	7	104	1	—	—	—	105
	124	Schönwiese	Abbau von Goldapp	desgl.		1/4	1/4	D	1	4	—	—	—	—	4
	125	Schuicken	erbfrei Dorf	desgl.		3/4	3/4	DL	10	137	—	—	—	—	137
	126	Schuicken Kl.	erbfr. Dorf u. Unterförsterei	desgl.	Für die För- sterei das Oberl. Ger.	3/4	3/4	DL	3						
	127	Stötschen	mel. Dorf	desgl.		3/4	3/4	PD	43	263	1	—	—	—	264
	128	Suzken	adl. Freidorf	desgl.		3/4	3/4	PD	22	142	—	—	—	—	124
	129	Wilkatschen	Bauerdorf	desgl.		1	1	LD	11	111	—	—	—	—	111
130	Wronken Gr.	mel. Dorf	desgl.		3/4	3/4	D	21	131	—	—	—	—	131	
131	Wronken Kl. (Wolken)	köstm. Gut	desgl.		3/4	3/4	D	2	18	—	—	—	—	18	
Summa des Kirchspiels									1083	8402	34	—	—	49	8485
4. Grabowen Der König.	132	Altebude	adl. Freidorf	L. u. St. Ger. Goldapp		1 1/2	1 1/2	DP	35	237	—	—	—	—	237
	133	Bergenthal	Vorw. zum adl. Gute Ko- walken	Patrim. Ger. Kowalken, dem L. u. St. Ger. Goldapp übertragen	Oberl. Ger.	1 1/2	1 1/2	D	1	5	—	—	—	—	5
	134	Blandau Gr.	adl. Gut	eig. Jurisd., dem L. u. St. Ger. Goldapp übertragen	Oberl. Ger.	1 1/2	1 1/2	D	6	84	1	—	—	—	85
	135	Blandau Kl. (Butken)	adl. Dorf zum Dom. Blandau	Patrim. Ger. Blandau		1 1/2	1 1/2	D	10	81	—	—	—	—	81
	136	Boschwingken Alt	mel. Dorf u. Wassermühle	L. u. St. Ger. Goldapp		2	2	DP	40	322 u. 95	—	—	—	—	322 u. 9



## III. Landraths-Kreis Goldapp.

Baukreis: Stallupöhnen. 2tes Bataillon des III. Landwehrregiments (Gumbinner.)

Kirchspiel und Kirchenpatron.	Fortlaufende №	Namen der Ortschaft.	Qualität derselben und Benennung des Hauptguts.	Gericht, zu welchem die Ortschaft gehört.	Hypothesen-Be- hörde.	Entfern. n. Meilen		Sprache der Einwohner.	Feuerstellen.	Einwohnerzahl.					Summa.
						von der Kreisstadt.	vom Sitz des Gerichts.			Evangel. Christen.	Katholiken.	Methoditen.	Griechische Christen.	Juden.	
4. Grabowen Der König. E v.	137	Bodschwingken Neu	mel. Dorf	L.u.St.Ger. Goldapp		1 $\frac{3}{4}$	1 $\frac{3}{4}$	D P	19	146	—	—	—	—	146
	138	Duneyken Gr. (Trzeziaken)	mel. Dorf u. Unterförsterei	desgl.	F. d. Unter- försterei d. Oberl.Ger.	2	2	P D	24	209	9	—	—	—	218
	139	Duneyken Kl.	kölm. Dorf	desgl.		2	2	P D	4	32	2	—	—	—	34
	140	Eichenorth	kölm. Gut	desgl.		2	2	D	2	23	—	—	—	—	23
	141	Ellerenthal	Abbau von Bodschwing- ken	desgl.		2	2	D	1	11	—	—	—	—	11
	142	Friedrichswalde	Dorf zum Dom. Kowalken	Patr.Ger. v. Kowalken, L.u.St.Ger. Goldapp		1 $\frac{1}{2}$	1 $\frac{1}{2}$	D	16	116	—	—	—	—	116
	143	Gustavshöh	Wort. zum Gute Kowalken	desgl.	Oberl.Ger.	1 $\frac{1}{2}$	1 $\frac{1}{2}$	D	2	40	—	—	—	—	40
	144	Glasau	abl. Dorf z. Kowalken	Patrim.Ger. Kowalken, L.u.St.Ger. Goldapp		1 $\frac{1}{4}$	1 $\frac{1}{4}$	D P	27	178	—	—	—	—	178
	145	Glowken	mel. Dorf	L.u.St.Ger. Goldapp		1 $\frac{3}{4}$	1 $\frac{3}{4}$	P D	50	391	1	—	—	—	392
	146	Grabowen	Kirchdorf	desgl.		1 $\frac{1}{2}$	1 $\frac{1}{2}$	D P	56	386	—	—	—	—	386
	147	Grünberg	Abbau v. Gr. Rosinsko, s. 171	desgl.		1 $\frac{1}{2}$	1 $\frac{1}{2}$	D	1	10	—	—	—	—	10
	148	Grünwalde	Abbau v. Jesziorken	desgl.		2	2	P D	4	39	—	—	—	—	39
	149	Grunswalde (Gronsten)	kölm. Dorf	desgl.		2	2	P D	2	16	—	—	—	—	16
	150	Hassenstein (Bagienko)	Eigenkätzhner- Dorf zum Dom. Blandau	Patr.Ger.Gr. Blandau, L.u.St.Ger. Goldapp		2	2	D	10	63	—	—	—	—	63
	151	Herzogsthal (Kl. Jeralischken)	kölm. Gut	L.u.St.Ger. Goldapp		2	2	D	2	34	—	—	—	—	34
	152	Jacobienen	abl. Dorf zum Dom. Kowalken	Patrim.Ger. Kowalken, L.u.St.Ger. Goldapp		1 $\frac{3}{4}$	1 $\frac{1}{4}$	D P	7	33	2	—	—	—	35
153	Jeralischken Gr.	Bauerdorf	L.u.St.Ger. Goldapp		2	2	P	10	66	6	—	—	—	72	
154	Jesziorken	mel. Dorf	desgl.		1 $\frac{3}{4}$	1 $\frac{1}{4}$	P D	36	246	—	—	—	—	246	
155	Jesziorken Kl.	Abbau v. Jesziorken	desgl.		1 $\frac{1}{2}$	1 $\frac{1}{2}$	P D	5	34	—	—	—	—	34	
156	Jucknaitshen	mel. Dorf	desgl.		1 $\frac{1}{4}$	1 $\frac{1}{4}$	P D	29	196	—	—	—	—	196	



## III. Landraths-Kreis Goldapp.

Baukreis: Stallupöhnen. 2tes Bataillon des III. Landwehrregiments (Gumbinner.)

Kirchspiel und Kirchenpatron.	Fortlaufende N <sup>o</sup>	Namen der Ortschaft.	Qualität derselben und Benennung des Hauptguts.	Gericht, zu welchem die Ortschaft gehört.	Hypothek- en = Be- hörde.	Entfern. n. Meilen		Sprache der Einwohner.	Feuerstellen.	Einwohnerzahl.					
						von der Freistadt	vom Sitz des Gerichts.			Evangel. Christen.	Katholiken.	Reformirten.	Griechische Christen.	Juden.	Summa.
4. Gräbrowen v. Der Königin.	157	Kallnischken	Bauerdorf	L.u.St.Ger. Goldapp		2	2	P D	32	221	1	—	—	—	222
	158	Kallnischken Kl. (Theerofen)	Unterförsterei	desgl.	Oberl. Ger.	2 1/2	2 1/2	D	1	7	—	—	—	—	7
	159	Kamionken	abl. Freidorf	desgl.		1 1/2	1 1/2	P D	24	147	1	—	—	—	148
	160	Kettenberg	Abbau v. Bod- schwingken	desgl.		2	2	D	2	31	—	—	—	—	31
	161	Kleinfeld	Abbau v. Fe- ziorken	desgl.		1 3/4	1 3/4	P D	2	10	—	—	—	—	10
	162	Kowalken	abl. Gut	eig. Inrid., dem L.u.St. Ger. Goldapp übertragen	Oberl. Ger.	1 1/2	1 1/2	D	7	134	—	—	—	—	134
	163	Löbenthal	abl. Dorf z. Kowalken	Patrim. Ger. Kowalken, L.u.St.Ger. Goldapp		1 1/2	1 1/2	D P	5	42	—	—	—	—	42
	164	Leskabude (Lewkoma)	erbfreie Be- sitzung	L.u.St.Ger. Goldapp		2 1/2	2 1/2	P	1	6	—	—	—	—	6
	165	Marczinowen	mel. Dorf	desgl.		1 1/4	1 1/4	D	30	225	—	—	—	—	225
	166	Naujeppen (Nowinnen)	erbfrei Dorf	desgl.		2 1/4	2 1/4	P D	9	78	—	—	—	—	78
	167	Nossutten	Vorw. zu Kowalken	Patrim. Ger. Kowalken, L.u.St.Ger. Goldapp	Oberl. Ger.	1 1/2	1 1/2	D	4	39	—	—	—	—	39
	168	Dlzewo (Dlshöwen)	erbfreie Be- sitzung	L.u.St.Ger. Goldapp		2 1/2	2 1/2	P	1	8	—	—	—	—	8
	169	Philippenberg	Vorw. zu Kowalken ge- hörig	Patrim. Ger. Kowalken, L.u.St.Ger. Goldapp	Oberl. Ger.	1 1/2	1 1/2	D	1	7	—	—	—	—	7
	170	Reutersdorf	mel. Dorf	L.u.St.Ger. Goldapp		1 1/4	1 1/4	D	15	95	—	—	—	—	95
	171	Rosinsko Gr.	kölm. Dorf	desgl.		1 1/2	1 1/2	P D	29	210	—	—	—	—	210
	172	Rosinsko Kl.	kölm. Gut	desgl.		1 1/2	1 1/2	D	5	41	1	—	—	—	42
	173	Rothebude	erbfrei Dorf, Krug u. Ober- försterei	desgl.	F. d. Ober- försterei das Oberl. Ger.	3	3	P D	7	69	—	—	—	—	69
	174	Rudzien	abl. Freidorf	desgl.		1 1/2	1 1/2	D	21	166	—	—	—	—	166
	175	Sockollen	mel. Dorf	desgl.		1 1/2	1 1/2	P D	13	82	—	—	—	—	82
	176	Wlosten (Stösten)	mel. Dorf	desgl.		1 1/4	1 1/4	P D	29	214	—	—	—	—	214
177	Wiersbianken Gr	Bauerdorf	desgl.		2 1/4	2 1/4	P D	12	54	14	—	—	—	68	
178	Wiersbianken Kl	Unterförsterei	desgl.	Oberl. Ger.	2 1/2	2 1/2	D P	2	18	1	—	—	—	19	
179	Ziegenberg	erbfrei Dorf	desgl.		2 1/4	2 1/4	P	7	9	36	—	—	—	45	
Summa des Kirchspiels									658	4920	75	—	—	—	4995



## III. Landraths - Kreis Goldapp.

Baukreis: Stallupöhnen. 2tes Bataillon des III. Landwehrregiments (Gumbinner.)

Kirchspiel und Kirchenpatron.	Fortlaufende N <sup>o</sup> s	Namen der Ortschaft.	Qualität derselben und Benennung des Hauptguts.	Gericht, zu welchem die Ortschaft gehört.	Hypothe- ken = Bez. hörde.	Entfern. n. Meilen		Sprache der Einwohner.	Feuerstellen.	Einwohnerzahl.					
						von der Kreisstadt	vom Sitz des Gerichts.			Evangel. Christen.	Katholiken.	Reformirten.	Griechische Christen.	Juden.	Summa.
5. Gurnen G. b. Frau Hauptmann v. Wittich auf Gurnen.	180	Babken	Vorw. zum Gute Gurnen	Patrim. Ger. Gurnen, D.L.G.-Ref. Kieseler zu Goldapp	Oberl. Ger.	2	2	D P	2	40	1	—	—	—	41
	181	Boor	Waldbaus zu Gurnen bei Babken	desgl.	desgl.	2 1/4	2 1/4	D	1	4	—	—	—	—	4
	182	Dorschen	abl. Gut	eig. Jurisd., dem L.u.St. Ger Goldapp übertragen	desgl.	2	2	D P	8	87	3	—	—	—	90
	183	Dzingellen	abl. Freidorf	L.u.St. Ger. Goldapp		1 1/2	1 1/2	D	25	208	3	—	—	—	211
	184	Ernstberg	Mühle und Vorw. zu Wilkaffen ge- hörig	Patrim. Ger. Wilkaffen, L.u.St. Ger. Goldapp	Oberl. Ger.	1 1/2	1 1/2	D	1	7	—	—	—	—	7
	185	Friedrichshof	Vorwerk von Dorschen	Patrim. Ger. Dorschen, L.u.St. Ger. Goldapp	desgl.	1 3/4	1 3/4	D P	1	31	—	—	—	—	31
	186	Gurnen	abl. Gut	eig. Jurisd., D.L.G.-Ref. Kieseler zu Goldapp	desgl.	1 1/2	1 1/2	D P	4	251	1	—	—	—	252
	187	Gurnen	Kirchdorf zum Dom. Gurnen	Patrim. Ger. Gurnen		1 1/2	1 1/2	D P	12						
	188	Gurnen	Ziegelei	desgl.		1 1/2	1 1/2	D	1						
	189	Herminenhof (Sulchenhof)	Vorwerk zu Dorschen	Patrim. Ger. Dorschen, L.u.St. Ger. Goldapp	Oberl. Ger.	2	2	D P	1	25	2	—	—	—	27
	190	Kalkowen	Vorwerk von Gurnen	Patrim. Ger. Gurnen, D.L.G.-Ref. Kieseler zu Goldapp	desgl.	1	1	D	2	44	—	—	—	—	44
	191	Kalkowen	Waldbaus zu Gurnen ge- hörig	Patrim. Ger. Gurnen, D.L.G.-Ref. Kieseler zu Goldapp		1	1	D	1	10	—	—	—	—	10
192	Kosaken	abl. Gut	Patrim. Ger. Kosaken, D.L.G.-Ref. Kieseler zu Goldapp	Oberl. Ger.	3/4	3/4	D	3	42	—	—	—	—	42	



## III. Landraths-Kreis Goldapp.

Baukreis: Stallupöhnen. 2tes Bataillon des III. Landwehrregiments (Gumbinner.)

Kirchspiel und Kirchenpatron.	Fortlaufende N <sup>o</sup>	Namen der Ortschaft.	Qualität derselben und Benennung des Hauptguts.	Gericht, zu welchem die Ortschaft gehört.	Hypothek- ken-Bez hörde.	Entfern. n. Meilen		Sprache der Eingewohner.	Feuerstellen.	Einwohnerzahl.					
						von der Kreisstadt	vom Sitz des Gerichts.			Evangel. Christen.	Katholiken.	Mennoniten.	Griechische Christen.	Juden.	Summa.
5. Gurnen v. Wittich auf Gurnen. Hauptmann v. Wittich	193	Kosaken	abl. Dorf zum Dom. gl. N.	Patrim. Ger. Kosaken, D.L.G.-Ref. Kieseler zu Goldapp		$\frac{3}{4}$	$\frac{3}{4}$	D	27	177	—	—	—	—	177
	194	Magdalehenhof	Vorwerk, Waldhaus z. Gute Wil- kassen	Patrim. Ger. Wilkassen, L.u. St. Ger. Goldapp	Oberl. Ger.	$1\frac{3}{4}$	$1\frac{3}{4}$	D	1	17	—	—	—	—	17
	195	Minicken	abl. Dorf zum Dom. Gur- nen	Patrim. Ger. Gurnen, D.L.G.-Ref. Kieseler zu Goldapp		$1\frac{3}{4}$	$1\frac{3}{4}$	D	13	125	1	—	—	—	126
	196	Mapertowo	Etablissement zum adl. Freidorfe Ne- gellen	L.u. St. Ger. Goldapp		$1\frac{1}{2}$	$1\frac{1}{2}$	P	1	5	—	—	—	—	5
	197	Dstrowen	Vorw. zum Gute Gurnen	Patrim. Ger. Gurnen, D.L.G.-Ref. Kieseler zu Goldapp	Oberl. Ger.	$1\frac{1}{4}$	$1\frac{1}{4}$	D P	1	11	—	—	—	—	11
	198	Pogorzellen	abl. Freidorf	L.u. St. Ger. Goldapp		$1\frac{3}{4}$	$1\frac{3}{4}$	P	18	169	—	—	—	—	169
	199	Pröcken	Krug u. Dorf zum Gute Gurnen	Patrim. Ger. Gurnen, D.L.G.-Ref. Kieseler zu Goldapp		$1\frac{1}{4}$	$1\frac{1}{4}$	D	7	55	1	—	—	—	56
	200	Pröcken	Waldhaus wie vor	desgl.		$1\frac{1}{4}$	$1\frac{1}{4}$	D	1	10	—	—	—	—	10
	201	Regellen	abl. Freidorf	L.u. St. Ger. Goldapp		$1\frac{1}{4}$	$1\frac{1}{4}$	P D	35	268	—	—	—	—	268
	202	Satticken	desgl.	desgl.		$1\frac{1}{4}$	$1\frac{1}{4}$	D	27	171	1	—	—	—	172
	203	Scheelhof	Vorw. zum Gute Gurnen	Patrim. Ger. Gurnen, D.L.G.-Ref. Kieseler zu Goldapp	Oberl. Ger.	$1\frac{3}{4}$	$1\frac{3}{4}$	D	1	30	—	—	—	—	30
	204	Szielasken	mel. Dorf	L.u. St. Ger. Goldapp		2	2	P D	52	420	10	—	—	—	430
205	Tattarren	abl. Dorf zu Kosaken ge- hörig	Patrim. Ger. Kosaken, D.L.G.-Ref. Kieseler zu Goldapp		1	1	D	16	71	—	—	—	—	71	



## III. Landraths-Kreis Goldapp.

Baukreis: Stallupöhnen. 2tes Bataillon des III. Landwehrregiments (Gumbinner.)

Kirchspiel und Kirchenpatron.	Fortlaufende N <sup>o</sup>	Namen der Ortschaft.	Qualität derselben und Benennung des Hauptguts	Gericht, zu welchem die Ortschaft gehört.	Hypothesen- Be- hörde.	Entfern. n. Meilen		Sprache der Eingewohner.	Feuertstellen.	Einwohnerzahl.					
						von der Kreisstadt.	vom Sitz des Gerichts.			Evangel. Christen.	Katholiken.	Meßniken.	Christliche Christen.	Juden.	Summa.
5. Gurnen G. v. St. Hytm. v. Wittich a. Gurnen	206	Wittichsfelde (Bronischen)	Vorw. zum Gute Gurnen gehörig	Patrim. Ger. Gurnen, D. L. G. Ref. Kieseler zu Goldapp	Obert. Ger.	1 $\frac{1}{4}$	1 $\frac{1}{4}$	D P	7	110	—	—	—	—	110
	207	Wilckaffen	abl. Gut	eig. Jurisd., dem L. u. St. Gericht Gol- dapp über- tragen	desgl.	1 $\frac{1}{2}$	1 $\frac{1}{2}$	D P	6	78	—	—	—	—	78
Summa des Kirchspiels									275	2466	23	—	—	—	2489
6. M e h l f e h m e n G. v. Der Königl.	208	Afzlaucken (Dzflinnen)	Bauerdorf	L. u. St. Ger. Stallupöhnen		4	3 $\frac{3}{4}$	L D	9	96	10	—	—	—	106
	209	Augusten (Augustlaucken)	desgl.	desgl.		4 $\frac{1}{4}$	2 $\frac{1}{2}$	D	6	35	—	—	—	—	35
	210	Balnuhnen (Sobeitschen)	desgl.	desgl.		3 $\frac{3}{4}$	2 $\frac{3}{4}$	D L	7	54	—	—	—	—	54
	211	Baubeln (Baublaucken)	desgl.	desgl.		3 $\frac{3}{4}$	2 $\frac{1}{2}$	D L	12	117	1	—	—	—	118
	212	Bisdohnen (Bisdonlaucken)	desgl.	desgl.		4	2 $\frac{1}{2}$	D	6	44	—	—	—	—	44
	213	Bredauen	abl. Gut	desgl.		4 $\frac{1}{4}$	2 $\frac{3}{4}$	D L	4	90	10	—	—	—	100
	214	Cassuben	desgl.	desgl.		3 $\frac{3}{4}$	2 $\frac{1}{4}$	D	8	149	—	—	—	—	149
	215	Cassuben	erbfrei Krug	desgl.		3 $\frac{3}{4}$	2 $\frac{1}{4}$	D	3	23	—	—	—	—	23
	216	Damerau (Damingenken)	kölm. Dorf zum Gut Jägersthal	desgl.		4 $\frac{1}{2}$	4	D	7	53	2	—	—	—	55
	217	Dumbeln	Bauerdorf	desgl.		4 $\frac{1}{4}$	2 $\frac{3}{4}$	D L	20	161	—	—	—	—	161
	218	Fuchsberg	erbfrei Gut	desgl.		3 $\frac{3}{4}$	3	D	3	37	—	—	—	—	37
	219	Germingehmen (Germiniszken) (Gedminkehmen)	mel. Dorf	desgl.		3 $\frac{1}{2}$	2 $\frac{3}{4}$	D	12	113	—	—	—	—	113
	220	Girniszken	Bauerdorf	desgl.		4	2 $\frac{1}{2}$	L D	14	107	3	—	—	—	110
	221	Girnuhnen (Gernupöhnen)	desgl.	desgl.		3 $\frac{1}{2}$	2 $\frac{1}{2}$	L	8	48	—	—	—	—	48
222	Grigaliszken	desgl.	desgl.		4 $\frac{1}{4}$	3	L D	13	118	1	—	—	—	119	
223	Grigaliszken Kl. (Sterbeniszken)	ehemal. Unter- förster-Etabl.	desgl.		4 $\frac{1}{4}$	3 $\frac{1}{4}$	D	1	14	—	—	—	—	14	
224	Grünwalde (Zalagirre)	kölm. Dorf zum Gut Jägersthal	desgl.		4 $\frac{1}{4}$	3 $\frac{1}{4}$	D L	13	85	—	—	—	—	85	
225	Jägersthal (Malonelen)	kölm. Gut u. Wassermühle	desgl.		3 $\frac{1}{2}$	3 $\frac{1}{4}$	D	2	46	—	—	—	—	46	
226	Karklienen (Karklen)	Bauerdorf	desgl.		4	2	D	8	61	—	—	—	—	61	



## III. Landraths-Kreis Goldapp.

Baukreis: Stallupöhnen. 2tes Bataillon des III. Landwehrregiments (Gumbinner.)

Kirchspiel und Kirchenpatron.	Fortlaufende N <sup>o</sup>	Namen der Ortschaft.	Qualität derselben und Benennung des Hauptguts.	Gericht, zu welchem die Ortschaft gehört.	Hypothe- ken-Bes- hrde.	Entfern. n. Meilen		Sprache der Einwohner.	Feuerstellen.	Einwohnerzahl.					Summa.
						von der Kreisstadt.	vom Sitz des Gerichts.			Evangel. Christen.	Katholiken.	Methoditen.	Griechische Christen.	Juden.	
6. Mehlkehmen & v. Der Königin.	227	Kyckwieden	Bauerdorf	L.u.St.Ger. Stallupöhnen		4	1 $\frac{3}{4}$	D	9	75	—	—	—	—	75
	228	Kinderlaucken (Kindern)	besgl.	besgl.		3 $\frac{3}{4}$	1 $\frac{3}{4}$	D	8	65	—	—	—	—	65
	229	Klingersberg	erbfrei Gut	besgl.		3	3 $\frac{1}{4}$	D	2	21	—	—	—	—	21
	230	Krajutkehmen (Krajutzzen)	Bauerdorf	besgl.		3 $\frac{3}{4}$	3 $\frac{3}{4}$	D & L	9	62	—	—	—	—	62
	231	Leegen	besgl.	besgl.		3 $\frac{1}{2}$	2 $\frac{1}{4}$	D	7	43	—	—	—	—	43
	232	Lengmeszken Gr.	besgl.	besgl.		4 $\frac{1}{4}$	1 $\frac{3}{4}$	D	12	131	—	—	—	—	131
	233	Lengmeszken Kl. (Lengmeszelen)	mel. Dorf	besgl.		3 $\frac{3}{4}$	2 $\frac{1}{2}$	L & D	11	76	—	—	—	—	76
	234	Mehlkehmen	Kirchdorf u. Wassermühle	besgl.		4	2 $\frac{7}{8}$	D & L	38	513	—	—	—	—	513
	235	Messeden (Messederkehmen)	Bauerdorf	besgl.		3 $\frac{1}{4}$	2 $\frac{7}{8}$	D	6	45	—	—	—	—	45
	236	Milchbude (oder Duffelwethen)	adl. Gut	besgl.	Oberl. Ger.	3 $\frac{1}{4}$	2 $\frac{1}{4}$	D	4	57	—	—	—	—	57
	237	Nassawen (Gr. Nassawiszken)	Dorf u. Ober- förster u. Un- terf. = Etabl.	besgl.	Für die För- stereien das Oberl. Ger.	3 $\frac{1}{2}$	3 $\frac{1}{4}$	D & L	21	253	6	—	—	—	259
	238	Neuteich (Naujeningken)	Dorf z. Gut Jägersthal	besgl.		4 $\frac{1}{4}$	4	D	6	89	—	—	—	—	89
	239	Nabern	Bauerdorf	besgl.		4 $\frac{1}{4}$	1 $\frac{3}{4}$	D	4	30	—	—	—	—	30
	240	Nadszen (Szameitkehmen)	Bauerdorf	besgl.		3 $\frac{3}{4}$	2 $\frac{1}{4}$	D & L	5	35	—	—	—	—	35
	241	Schackummen	mel. Dorf u. Windmühle	besgl.		3	3	D	21	234	—	—	—	—	234
	242	Schackummen Kl. (Pubzinn)	Unterförster- Etabl.	besgl.	Oberl. Ger.	3	3	D	1	4	—	—	—	—	4
	243	Schöndbruch	Worw. z. Gute Jägersthal	besgl.		4 $\frac{1}{4}$	4	D & L	11	75	1	—	—	—	76
	244	Schwainen (Wokarkeln)	Bauerdorf	besgl.		4 $\frac{1}{4}$	2	D	7	39	—	—	—	—	39
	245	Schwentischken Gr.	mel. Dorf	besgl.		3	3 $\frac{1}{4}$	D & L	27	337	4	—	—	—	341
	246	Schwentischken Kl. (Wizzenkrug)	erbfrei Dorf u. Unterförster- Etabl.	besgl.	Für die För- sterei das Oberl. Ger.	2 $\frac{3}{4}$	3 $\frac{1}{2}$	D	11	110	4	—	—	—	114
247	Szeszkehmen	Bauerdorf	besgl.		4	2 $\frac{3}{4}$	L & D	17	121	1	—	—	—	122	
248	Szinkuhnen (Kl. Nassawiszken)	Bauerdorf	besgl.		3 $\frac{3}{4}$	4	D & L	14	139	2	—	—	—	141	
249	Wöhren	erbfrei Dorf	besgl.		3 $\frac{3}{4}$	2 $\frac{1}{2}$	D	8	58	—	—	—	—	58	
250	Zakku (oder Gudellen)	Bauerdorf	besgl.		4	2	L	9	57	—	—	—	—	57	
Summa des Kirchspiels									424	4120	45	—	—	—	4165



## III. Landraths-Kreis Goldapp.

Baukreis: Stallupöhnen. 2tes Bataillon des III. Landwehrregiments (Gumbinner.)

Kirchspiel und Kirchenpatron.	Fortlaufende N <sup>o</sup> .	Namen der Ortschaft.	Qualität derselben und Benennung des Hauptguts.	Gericht, zu welchem die Ortschaft gehört.	Hypothe- ken-Be- hörde.	Entfern. n. Meilen		Sprache der Einwohner.	Feuerstellen.	Einwohnerzahl					Summa.	
						von der Kreisstadt.	vom Sitz des Gerichts.			Evangel. Christen.	Katholiken.	Meinoniten.	Griechische Christen.	Juden.		
7. S z i t t e h m e n Der Königs.	251	Abscherningken (Abszrimmen)	Bauerdorf	L.u. St. Ger. Goldapp		4 $\frac{1}{2}$	4 $\frac{1}{2}$	ℓ	3	21	1	—	—	—	—	22
	252	Aurinnen	desgl.	desgl.		4 $\frac{1}{2}$	4 $\frac{1}{2}$	ℓ D	8	78	1	—	—	—	—	79
	253	Billehnen	desgl.	desgl.		3 $\frac{3}{4}$	3 $\frac{3}{4}$	D	11	77	3	—	—	—	—	80
	254	Budweitschen	Koloniedorf	desgl.		4	4	D	7	69	—	—	—	—	—	69
	255	Dagutzzen	mel. Dorf	desgl.		3 $\frac{1}{2}$	3 $\frac{1}{2}$	D	16	161	—	—	—	—	—	161
	256	Dagutzzen Kl.	Unters.-Etabl.	desgl.	Oberl. Ger.	3 $\frac{1}{2}$	3 $\frac{1}{2}$	D	1	24	—	—	—	—	—	24
	257	Dobawen	mel. Dorf	desgl.		4	4	D	18	152	1	—	—	—	—	153
	258	Gollubien	mel. Dorf	desgl.		3 $\frac{1}{2}$	3 $\frac{1}{2}$	D D	33	297	20	—	—	—	—	317
	259	Gollubien Kl.	Erbpachtsgut	desgl.		3 $\frac{1}{2}$	3 $\frac{1}{2}$	D ℓ	3	15	—	—	—	—	—	15
	260	Todupöhnen	Erbfreigut, ehemals Un- terförsterei	desgl.		4 $\frac{1}{2}$	4 $\frac{1}{2}$	D	1	40	2	—	—	—	—	12
	261	Reppurdeggen	Bauerdorf	desgl.		3 $\frac{3}{4}$	3 $\frac{3}{4}$	D ℓ	9	75	1	—	—	—	—	76
	262	Rickzkehmen (Rickzten)	desgl.	desgl.		3 $\frac{3}{4}$	3 $\frac{3}{4}$	D ℓ	10	67	—	—	—	—	—	67
	263	Krageningken (Kraginnen)	desgl.	desgl.		4	4	D ℓ	9	76	3	—	—	—	—	79
	264	Kuicken Gr.	desgl.	desgl.		4	4	ℓ D	5	36	1	—	—	—	—	37
	265	Kuicken Kl.	Unters.-Etabl.	desgl.	Oberl. Ger.	4	4	D D	1	6	1	—	—	—	—	7
	266	Lenkupchen	Bauerdorf	desgl.		4 $\frac{1}{4}$	4 $\frac{1}{4}$	ℓ D	19	126	1	—	—	—	—	127
	267	Mazutkehmen (Mazutzzen)	desgl.	desgl.		4 $\frac{1}{2}$	4 $\frac{1}{2}$	ℓ D	14	148	1	—	—	—	—	149
	268	Missiszen (Kalweitschen)	desgl.	desgl.		5 $\frac{1}{2}$	5 $\frac{1}{2}$	D ℓ	25	178	11	—	—	—	—	189
	269	Pabbeln	desgl.	desgl.		4	4	ℓ D	9	61	—	—	—	—	—	61
	270	Pablandszen	desgl.	desgl.		3 $\frac{1}{2}$	3 $\frac{1}{2}$	ℓ D	10	74	2	—	—	—	—	76
	271	Pelkawen	Koloniedorf	desgl.		3 $\frac{1}{4}$	3 $\frac{1}{4}$	D	24	187	—	—	—	—	—	187
	272	Pelkawen Kl.	Unters.-Etabl.	desgl.	Oberl. Ger.	3 $\frac{1}{4}$	3 $\frac{1}{4}$	D	1	11	—	—	—	—	—	11
	273	Pelkawen Neu	Etablissement	desgl.		3 $\frac{1}{4}$	3 $\frac{1}{4}$	D	1	8	—	—	—	—	—	8
	274	Praslaucken	Bauerdorf	desgl.		5 $\frac{1}{2}$	5 $\frac{1}{2}$	ℓ D	11	81	—	—	—	—	—	81
	275	Reddicken	desgl.	desgl.		5 $\frac{1}{2}$	5 $\frac{1}{2}$	D ℓ	11	91	3	—	—	—	—	94
	276	Ribbeniszen	desgl.	desgl.		4	4	D ℓ	20	177	2	—	—	—	—	179
	277	Rominte Schneidemühle (Winnenwalbe)	erbfrei Gut	desgl.		3	3	D	2	44	4	—	—	—	—	48
	278	Saussteszujen	Bauerdorf	desgl.		5 $\frac{1}{2}$	5 $\frac{1}{2}$	ℓ D	24	179	3	—	—	—	—	182
	279	Serteggen	desgl.	desgl.		5 $\frac{1}{4}$	5 $\frac{1}{4}$	D ℓ	9	61	3	—	—	—	—	64
	280	Skaisgirren	mel. Dorf	desgl.		4 $\frac{1}{4}$	4 $\frac{1}{4}$	ℓ D	21	185	2	—	—	—	—	187
	281	Szitkehmen	mel. Dorf u. Wassermühle	desgl.		4 $\frac{1}{2}$	4 $\frac{1}{2}$	D	74	827	5	—	2	—	—	834
	282	Szitkehmen Kl.	Unters.-Etabl.	desgl.	Oberl. Ger.	4 $\frac{3}{8}$	4 $\frac{3}{8}$	D	2	20	—	—	—	—	—	20
	283	Wiszapöhnen	mel. Dorf	desgl.		5 $\frac{1}{2}$	5 $\frac{1}{2}$	ℓ D	14	135	3	—	—	—	—	138
Summa des Kirchspiels									426	3757	74	—	2	—	3833	
Summa des Kreises									3790	31330	316	—	4	53	31703	



## IV. Landraths-Kreis Gumbinnen.

Baukreis: Gumbinnen. 2tes Bataillon des III. Landwehrregiments.

Kirchspiel und Kirchenpatron.	Fortlaufende N <sup>o</sup>	Namen der Ortschaft.	Qualität derselben und Benennung des Hauptguts	Gericht, zu welchem die Ortschaft gehört.	Hypothe- ken-Be- hörde.	Entfern. n. Meilen		Sprache der Einwohner.	Feuerstellen.	Einwohnerzahl.					Summa.
						von der Kreisstadt.	vom Sitz des Gerichts.			Evangel. Christen.	Katholiken.	Meßoniten.	Griechische Christen.	Juden.	
1. Gerwischkehmen Gb. Der König.	1	Berschuren Gr.	erbfrei Dorf	L.u.St.Ger. Gumbinnen		1	1	D	23	183	—	—	—	—	183
	2	Berschuren Kl.	Koloniedorf	desgl.		$\frac{3}{4}$	$\frac{3}{4}$	D	40	303	—	—	—	—	303
	3	Bibehlen (Powielen)	mel. Dorf	desgl.		$\frac{7}{8}$	$\frac{7}{8}$	D	27	202	—	—	—	—	202
	4	Esjerningken	desgl.	desgl.		1	1	D	26	197	—	—	—	—	197
	5	Freudenhoch	Koloniedorf	desgl.		$\frac{3}{4}$	$\frac{3}{4}$	D	9	67	—	—	—	—	67
	6	Gerwischkehmen	Kirchdorf u. Wassermühle	desgl.		$1\frac{1}{4}$	$1\frac{1}{4}$	D	48	474	—	—	—	—	474
	7	Gerwischkehmen	adl. Gut	eig. Jurisd., L.u.St.Ger., Ass. Melhorn in Insterburg	Oberl. Ger.	$1\frac{1}{4}$	$2\frac{1}{2}$	D	6	93	—	—	—	—	93
	8	Kasnowskan (Kasenasen)	Bauerdorf	L.u.St.Ger. Gumbinnen		$1\frac{3}{8}$	$1\frac{3}{8}$	D	28	264	—	—	—	—	264
	9	Pötschkehmen	desgl.	desgl.		$1\frac{5}{8}$	$1\frac{5}{8}$	D	19	179	—	—	—	—	179
	10	Pötschkehmen	Unterförsterei	desgl.	Oberl. Ger.	$1\frac{5}{8}$	$1\frac{5}{8}$	D	1	16	—	—	—	—	16
	11	Pötschkehmen	adl. Gut	eig. Jurisd., L.u.St.Ger., Ass. Melhorn in Insterburg	desgl.	$1\frac{1}{2}$	$2\frac{1}{4}$	D	8	144	—	—	—	—	144
	12	Sampowen	Bauerdorf	L.u.St.Ger. Gumbinnen		$1\frac{3}{4}$	$1\frac{3}{4}$	D	11	99	—	—	—	—	99
	13	Schmuckehlen	Koloniedorf	desgl.		$1\frac{3}{8}$	$1\frac{3}{8}$	D	7	70	—	—	—	—	70
	14	Zullinnen	Königl. Ober- försterei	desgl.	Oberl. Ger.	$1\frac{1}{2}$	$1\frac{1}{2}$	D	2	9	—	—	—	—	9
	15	Wahlleischken (Wisdahlen)	mel. Dorf	desgl.		1	1	D	17	169	—	—	—	—	169
	16	Wilpischen	mel. Dorf	desgl.		$1\frac{3}{8}$	$1\frac{3}{8}$	D	19	214	—	—	—	—	214
Summa des Kirchspiels									291	2683	—	—	—	—	2683
2. Gumbinnen Gb. Der König.	17	Annahof	Mühlen-Eta- blissement	L.u.St.Ger. Gumbinnen		$\frac{1}{16}$	$\frac{1}{16}$	D	1	8	—	—	—	—	8
	18	Kugskallen (Kallnen)	erbfrei Dorf	desgl.		$1\frac{1}{16}$	$1\frac{1}{16}$	D	11	118	1	—	—	—	119
	19	Bernen	erbfrei Gut	desgl.	Oberl. Ger.	$\frac{1}{2}$	$\frac{1}{2}$	D	2	31	—	—	—	—	31
	20	Bumberg	adl. Gut	desgl.	desgl.	$\frac{3}{8}$	$\frac{3}{8}$	D	5	90	—	—	—	—	90
	21	Borkruhe (Waterloo)	Kölm. Gut	desgl.		$\frac{1}{4}$	$\frac{1}{4}$	D	2	19	—	—	—	—	19
	22	Dauginten	Bauerdorf	desgl.		1	1	D	8	79	—	—	—	—	79
	23	Friedrichsfelde	Koloniedorf	desgl.		$\frac{1}{4}$	$\frac{1}{4}$	D	4	29	—	—	—	—	29
	24	Gertschen	mel. Dorf	desgl.		$\frac{7}{8}$	$\frac{7}{8}$	D	22	189	—	—	—	—	189
	25	Grünweitschen	desgl.	desgl.		$1\frac{1}{4}$	$1\frac{1}{4}$	D	5	39	—	—	—	—	39
	26	Grünweitschen	Königl. Vorw. zur Dom. Grünweitschen	desgl.	Oberl. Ger.	$1\frac{1}{4}$	$1\frac{1}{4}$	D	8	124	—	—	—	—	124



## IV. Landraths-Kreis Gumbinnen.

Baukreis: Gumbinnen. 2tes Bataillon des III. Landwehregiments.

Kirchspiel und Kirchenpatron.	Fortlaufende №	Namen der Ortschaft.	Qualität derselben und Benennung des Hauptguts.	Gericht, zu welchem die Ortschaft gehört.	Hypothek- en-Be- hörde.	Entfern. n. Meilen		Sprache der Einwohner.	Feuerstellen.	Einwohnerzahl.					Summa.
						von der Kreisstadt.	vom Sitz des Gerichts.			Evangel. Christen.	Katholiken.	Methoditen.	Griechische Christen.	Juden.	
2. Gumbinnen Der König.	27	Gumbinnen	Kreisstadt	L.u.St.Ger. Gumbinnen		—	—	D	274	6106	51	—	—	50	6207
	28	Gumbinnen	Abdeckerei	desgl.		—	—	D	1	7	—	—	—	—	7
	29	Gumbinnen	Wassermühle	desgl.		—	—	D	3	21	—	—	—	—	21
	30	Gumbinnen	Windmühle	desgl.		—	—	D	1	14	—	—	—	—	14
	31	Gumbinnen	Ziegelei	desgl.		1/4	1/4	D	1	10	—	—	—	—	10
	32	Higberg	Windmühle u. Bauergut	desgl.		1/2	1/2	D	1	24	—	—	—	—	24
	33	Kailen	mel. Dorf	desgl.		1/2	1/2	D	11	85	—	—	—	—	85
	34	Kulligkehmen	mel. Dorf u. Wassermühle	desgl.		1/4	1/4	D	47	479	—	—	—	—	479
	35	Kuttkuhnen	mel. Dorf	desgl.		1/2	1/2	D	15	137	—	—	—	—	137
	36	Lindenkrug	bäuerl. Krug	desgl.		1/2	1/2	D	1	8	—	—	—	—	8
	37	Ludenrode	Bauergut	desgl.		1/2	1/2	D	1	12	—	—	—	—	12
	38	Luschen	Bauerdorf	desgl.		1/4	1/4	D	10	89	—	—	—	—	89
	39	Narpgallen	chat. Köllm. Gut	desgl.	Oberl. Ger.		1/2	1/2	D	3	51	—	—	—	51
	40	Narpeffern	Worw. zu Narpgallen unbebaut	desgl.	desgl.		1/2	1/2	D						
	41	Naujeningken	mel. Dorf	desgl.			1/2	1/2	D	9	77	—	—	—	77
	42	Nestonkehmen	desgl.	desgl.			1	1	D	38	283	—	—	—	283
	43	Norutschatschen	desgl.	desgl.			1/16	1/16	D	26	304	—	—	—	304
	44	Packullaucken	chat. Köllm. Dorf	desgl.			1/2	1/2	D	2	26	—	—	—	26
	45	Perkallen	abl. Worw. z. Dom. Nicken	desgl.	Oberl. Ger.		1	1	D	2	16	—	—	—	16
	46	Perkallen	abl. Gut	desgl.	Oberl. Ger.		1	1	D	6	101	—	—	—	101
	47	Perkuhnlaucken (Narpenperkuhnen)	Kämmereigut der Stadt Gumbinnen	desgl.			1/4	1/4	D	1	9	—	—	—	9
	48	Nicken	Eigentätthner- Etablissement	desgl.			7/8	7/8	D	2	15	—	—	—	15
	49	Nicken	abl. Gut	desgl.	Oberl. Ger.		7/8	7/8	D	8	194	—	—	—	194
	50	Prusziszkien	mel. Dorf	desgl.			1/4	1/4	D	39	584	—	—	—	584
	51	Rablaucken	Erbpachts- Ziegelei	desgl.			3/8	3/8	D	1	15	—	—	—	15
	52	Rudbinnen	Waldhaus	desgl.			1/2	1/2	D	2	12	—	—	—	12
	53	Szadwaitschen	mel. Dorf	desgl.			1/2	1/2	D	48	459	—	—	—	459
	54	Schmilgen	desgl.	desgl.			3/4	3/4	D	25	204	—	—	—	204
	55	Schunkern (Narpupöhhnen)	chat. Köllm. Dorf	desgl.			1/2	1/2	D	17	119	—	—	—	119
56	Skardupchen	Bauerdorf	desgl.			5/8	5/8	D	14	149	—	—	—	149	
57	Sodeyken	desgl.	desgl.			1/4	1/4	D	30	344	—	—	—	344	
58	Sodeyken	Waldkrug	desgl.			1/4	1/4	D	2	14	—	—	—	14	
59	Stanaitchen	mel. Dorf	desgl.			1/2	1/2	D	45	373	—	—	—	373	



## IV. Landraths-Kreis Gumbinnen.

Baukreis: Gumbinnen. 2tes Bataillon des III. Landwehrregiments.

Kirchspiel und Kirchenpatron.	Fortlaufende N <sup>o</sup>	Namen der Ortschaft.	Qualität derselben und Benennung des Hauptguts.	Gericht, zu welchem die Ortschaft gehört.	Hypothe- ken = Bes- hörde.	Entfern. n. Meilen		Sprache der Einwohner.	Feuerstellen.	Einwohnerzahl.						
						von der Kreisstadt.	vom Sitz des Gerichts.			Evangel. Christen.	Katholiken.	Rekoniten.	Griechische Christen.	Juden.	Summa.	
2. Gumbinnen Ob. Der König.	60	Stanaitzen	Königl. Vorw. zur Dom. Stanaitzen mel. Dorf	L.u. St. Ger. Gumbinnen	Oberl. Ger.	1/2	1/2	D	9	167	—	—	—	—	167	
	61	Stulgen (Dwarkunischken)	desgl.	desgl.		3/4	3/4	D	8	86	—	—	—	—	86	
	62	Szameitschen	desgl.	desgl.		3/4	3/4	D	16	127	—	—	—	—	127	
	63	Luren	desgl.	desgl.		1/2	1/2	D	18	165	—	—	—	—	165	
	64	Weywern (Schillupöhnen)	desgl.	desgl.		3/4	3/4	D	20	156	—	—	—	—	156	
	65	Wilken	Bauerdorf	desgl.		3/4	3/4	D	2	27	—	—	—	—	27	
	66	Wilken Kl.	abl. Gut	desgl.		7/8	7/8	D	3	70	—	—	—	—	70	
67	Wilkoschen	mel. Dorf	desgl.		1/2	1/2	D	13	112	—	—	—	—	112		
Summa des Kirchspiels										844	11977	52	—	—	54	12083
3. Schbagggen Ob. Der König.	68	Berszienen	chat. Köllm. Dorf	L.u. St. Ger. Gumbinnen		1/2	1/2	D	2	22	—	—	—	—	22	
	69	Flohrkehmen	Köllm. Dorf	desgl.		1 3/8	1 3/8	D	31	260	—	—	—	—	260	
	70	Gaudischkehmen Gr.	mel. Dorf	desgl.		2	2	D	34	318	1	—	—	—	319	
	71	Gaudischkehmen Kl. (Gaischkehmen)	Zinsdorf	desgl.	Oberl. Ger.	2	2	D	9	79	—	—	—	—	79	
	72	Grünwalde	Unterförsterei	desgl.	desgl.	2	2	D	1	10	—	—	—	—	10	
	73	Jodschleidszen (Petrukschen)	Bauerdorf	desgl.		1 5/8	1 5/8	D	13	100	—	—	—	—	100	
	74	Jodupchen	Koloniedorf	desgl.		1 1/8	1 1/8	D	16	125	—	—	—	—	125	
	75	Jschdaggen	Kirchdorf	desgl.		1 1/4	1 1/4	D	22	244	—	—	—	—	244	
	76	Kampischkehmen	mel. Dorf	desgl.		5/8	5/8	D	33	303	—	—	—	—	303	
	77	Kampischkehmen	Königl. Vor- werk zur Dom. Sta- naitzen	desgl.	Oberl. Ger.	5/8	5/8	D	5	128	—	—	—	—	128	
	78	Kaymelan	chat. Köllm. Dorf	desgl.		1 5/8	1 5/8	D	20	148	—	—	—	—	148	
79	Kubbeln	mel. Dorf	desgl.		1 1/8	1 1/8	D	22	212	—	—	—	—	212		
80	Laugallen	desgl.	desgl.		1 1/4	1 1/4	D	15	123	—	—	—	—	123		
81	Norbuden	Bauerdorf	desgl.		1 1/8	1 1/8	D	17	151	—	—	—	—	151		
82	Pendrin Gr.	erbfrei Dorf	desgl.		2 1/8	2 1/8	D	9	83	—	—	—	—	83		
83	Pendrin Kl.	desgl.	desgl.		2 1/4	2 1/4	D	2	21	—	—	—	—	21		
84	Purpesseln	Erbzinsgut	desgl.	Oberl. Ger.	3/4	3/4	D	7	144	—	—	—	—	144		
85	Purwienen	mel. Dorf u. Windmühle	desgl.		1 3/4	1 3/4	D	11	95	—	—	—	—	95		
86	Rudnpöhnen (Rudwisch)	desgl.	desgl.		1 1/4	1 1/4	D	16	144	—	—	—	—	144		
87	Sabatzen	mel. Dorf	desgl.		5/8	5/8	D	10	96	—	—	—	—	96		



## IV. Landraths-Kreis Gumbinnen.

Baukreis: Gumbinnen. 2tes Bataillon des III. Landwehrregiments.

Kirchspiel und Kirchenpatron.	Sortlaufende N <sup>o</sup>	Namen der Ortschaft.	Qualität derselben und Benennung des Hauptguts.	Gericht, zu welchem die Ortschaft gehört.	Hypothek- ken-Be- hörde.	Entfern. n. Meilen		Sprache der Einwohner.	Feuerstellen.	Einwohnerzahl.					
						von der Kreisstadt.	vom Sitz des Gerichts.			Evangel. Christen.	Katholiken.	Meßniken.	Griechische Christen.	Juden.	Summa.
3. S f f b a g g e n Der König.	88	Schilleningken Gr.	mel. Dorf	L.u.St.Ger. Gumbinnen		1 $\frac{5}{8}$	1 $\frac{1}{8}$	D	19	198	—	—	—	—	198
	89	Schilleningken Kl.	desgl.	desgl.		1 $\frac{5}{8}$	1 $\frac{1}{8}$	D	1	6	—	—	—	—	6
	90	Schlapacken	desgl.	desgl.		1 $\frac{3}{8}$	1 $\frac{3}{8}$	D R	5	41	—	—	—	—	41
	91	Schlapacken	köstm. Gut	desgl.	Oberl.Ger.	1 $\frac{3}{8}$	1 $\frac{3}{8}$	D	3	35	—	—	—	—	35
	92	Szimkühnen	Koloniedorf	desgl.		1 $\frac{1}{4}$	1 $\frac{1}{4}$	D	11	96	—	—	—	—	96
	93	Lamslauken	Abbau von Schilleningken	desgl.		1 $\frac{5}{8}$	1 $\frac{1}{8}$	D	1	5	—	—	—	—	5
	94	Uzupöhnen	Freigut	desgl.	Oberl.Ger.	2	2	D	3	45	—	—	—	—	45
	95	Uzupöhnen	Bauerdorf	desgl.		2	2	D	25	209	—	—	—	—	209
	96	Wersmeningken Gr.	mel. Dorf u. Windmühle	desgl.		1 $\frac{7}{8}$	1 $\frac{1}{8}$	D	30	272	—	—	—	—	272
	97	Wersmeningken Kl. (Pausfelen)	Koloniedorf	desgl.		1 $\frac{7}{8}$	1 $\frac{1}{8}$	D	14	132	—	—	—	—	132
98	Wingeningken	desgl.	desgl.		1 $\frac{5}{8}$	1 $\frac{1}{8}$	D	7	58	—	—	—	—	58	
Summa des Kirchspiels									414	3903	1	—	—	—	3904
4. S u d t f c h e n Der König.	99	Uweningken	mel. Dorf	L.u.St.Ger. Gumbinnen		1	1	D	8	65	—	—	—	—	65
	100	Girnehlen	köstm. Dorf	desgl.	f.Anth.2.d. Oberl.Ger.	1 $\frac{1}{2}$	1 $\frac{1}{2}$	D	5	38	—	—	—	—	38
	101	Judtschen	Kirchdorf	desgl.		1 $\frac{1}{2}$	1 $\frac{1}{2}$	D	28	222	—	—	—	—	222
	102	Lampfeden (Dwilen)	Koloniedorf	desgl.		1 $\frac{1}{2}$	1 $\frac{1}{2}$	D	7	60	—	—	—	—	60
	103	Kolidimmen Gr.	mel. Dorf	desgl.		2 $\frac{1}{4}$	2 $\frac{1}{4}$	D	20	213	—	—	—	—	213
	104	Kolidimmen Kl.	desgl.	desgl.		2 $\frac{1}{4}$	2 $\frac{1}{4}$	D	1	8	—	—	—	—	8
	105	Mireln Gr.	desgl.	desgl.		1 $\frac{5}{8}$	1 $\frac{5}{8}$	D	12	101	—	—	—	—	101
	106	Mireln Kl.	erbfrei Dorf	desgl.		1 $\frac{3}{4}$	1 $\frac{3}{4}$	D	7	49	—	—	—	—	49
	107	Plimballen	Bauerdorf	desgl.		1	1	D	19	136	—	—	—	—	136
	108	Rosenfelde (Schmilginnen)	desgl.	desgl.		2 $\frac{1}{2}$	2 $\frac{1}{2}$	D	11	73	—	—	—	—	73
109	Skipitschen	desgl.	desgl.		1	1	D	8	65	—	—	—	—	65	
110	Stannen	desgl.	desgl.		1 $\frac{1}{4}$	1 $\frac{1}{4}$	D	3	37	—	—	—	—	37	
111	Stobrieken	desgl.	desgl.		1 $\frac{1}{2}$	1 $\frac{1}{2}$	D	16	119	—	—	—	—	119	
112	Litnaggen (Zucknischken)	desgl.	desgl.		$\frac{7}{8}$	$\frac{7}{8}$	D	10	106	—	—	—	—	106	
113	Wischtecken Gr.	desgl.	desgl.		2 $\frac{1}{2}$	2 $\frac{1}{2}$	D	32	284	—	—	—	—	284	
114	Wischtecken Kl.	desgl.	desgl.		2 $\frac{1}{2}$	2 $\frac{1}{2}$	D	2	34	—	—	—	—	34	
Summa des Kirchspiels									189	1610	—	—	—	—	1610
5. Memmersdorf Der König.	115	Abszerningken (Rugen)	Bauerdorf	L.u.St.Ger. Gumbinnen		2 $\frac{1}{2}$	2 $\frac{1}{2}$	D	10	88	—	—	—	—	88
	116	Adamlauken (Dagnaujehnen)	hat. Dorf	desgl.		2 $\frac{1}{8}$	2 $\frac{1}{8}$	D	9	84	—	—	—	—	84
	117	Austinehlen (Augsimlauken)	adl. Gut	desgl.	Oberl.Ger.	2 $\frac{1}{8}$	2 $\frac{1}{8}$	D	2	28	—	—	—	—	28



## IV. Landraths-Kreis Gumbinnen.

Baukreis: Gumbinnen. 2tes Bataillon des III. Landwehrregiments.

Kirchspiel und Kirchenpatron.	Fortlaufende N <sup>o</sup>	Namen der Ortschaft.	Qualität derselben und Benennung des Hauptguts	Gericht, zu welchem die Ortschaft gehört.	Hypothe- ken-Be- hörde.	Entfern. n. Meilen		Sprache der Einwohner.	Feuerstellen.	Einwohnerzahl.					Summa.
						von der Kreisstadt.	vom Sitz des Gerichts.			Evangel. Christen.	Katholiken.	Methoditen.	Griechische Christen.	Juden.	
5. Memmersdorf Gd. Der Königl.	118	Muxionehlen	chat. köllm. Dorf	L.u.St.Ger. Gumbinnen		2 $\frac{1}{8}$	2 $\frac{1}{8}$	D	9	68	—	—	—	—	68
	119	Walberdszen	mel. Dorf	desgl.		1 $\frac{1}{8}$	1 $\frac{1}{8}$	D	6	51	—	—	—	—	51
	120	Budballen	Vorm. z. abl. Gut Kiesel- kehmen	Patrim.Ger. Kieselkehmen, dem L.u.St. Ger. Gumbin- nen delegirt	Oberl. Ger.	2	2	D	3	69	—	—	—	—	69
	121	Daken Gr.	mel. Dorf	L.u.St.Ger. Gumbinnen		2 $\frac{3}{8}$	2 $\frac{3}{8}$	D	15	99	—	—	—	—	99
	122	Daken Kl. (Klonezicken)	Bauerdorf	desgl.		2 $\frac{1}{8}$	2 $\frac{1}{8}$	D	4	51	—	—	—	—	51
	123	Dakkehmen	abl. Dorf zu Kieselkehmen	Patrim.Ger. Kieselkehmen, dem L.u.St. Ger. Gumbin- nen delegirt		2 $\frac{1}{8}$	2 $\frac{1}{8}$	D	7	57	—	—	—	—	57
	124	Eggelaucken (Slezzehlen)	Bauerdorf	L.u.St.Ger. Gumbinnen		1 $\frac{1}{2}$	1 $\frac{1}{8}$	D	5	31	—	—	—	—	31
	125	Eszersischen Gr.	mel. Dorf	desgl.		1 $\frac{1}{8}$	1 $\frac{1}{8}$	D	7	46	—	—	—	—	46
	126	Eszersischen Kl.	desgl.	desgl.		1 $\frac{3}{8}$	1 $\frac{3}{8}$	D	2	18	—	—	—	—	18
	127	Gailupöhnen (Budweitschen)	desgl.	desgl.		1 $\frac{3}{8}$	1 $\frac{3}{8}$	D	14	113	—	—	—	—	113
	128	Ganderkehmen (Sultecken)	desgl.	desgl.		1 $\frac{1}{8}$	1 $\frac{1}{2}$	D L	5	43	—	—	—	—	43
	129	Gerschwillaucken (Szirwehlen)	desgl.	desgl.		1 $\frac{1}{8}$	1 $\frac{1}{8}$	D	4	41	—	—	—	—	41
	130	Germischen	Bauerdorf	desgl.		1 $\frac{1}{2}$	1 $\frac{1}{2}$	D	14	114	—	—	—	—	114
	131	Grüntann	Vorm. z. abl. Gut Kiesel- kehmen	Patrim.Ger. Kieselkehmen, dem L.u.St. Ger. Gumbin- nen delegirt	Oberl. Ger.	1 $\frac{3}{4}$	1 $\frac{3}{4}$	D	1	11	—	—	—	—	11
	132	Heinrichsdorf (Endrigkehmen)	abl. Gut	L.u.St.Ger. Gumbinnen	desgl.	1 $\frac{3}{4}$	1 $\frac{3}{4}$	D	2	33	—	—	—	—	33
	133	Jäckstein	Bauerdorf	desgl.		2	2	D	12	86	—	—	—	—	86
	134	Reimelswerder	chat. köllm. Gut	desgl.		2 $\frac{3}{8}$	2 $\frac{3}{8}$	D	2	21	—	—	—	—	21
	135	Riaulkehmen	erbfrei Dorf	desgl.		1 $\frac{1}{2}$	1 $\frac{1}{2}$	D	13	113	—	—	—	—	113
136	Kieselkehmen	abl. Gut	eig. Jurisd., dem L.u.St. Ger. Gumbin- nen delegirt	Oberl. Ger.	1 $\frac{3}{4}$	1 $\frac{3}{4}$	D	10	180	—	—	—	—	180	
137	Rissehlen	Vorm. zu Kieselkehmen	Patrim.Ger. Kieselkehmen	desgl.	1 $\frac{3}{4}$	1 $\frac{3}{4}$	D	5	62	—	—	—	—	62	
138	Rissehlen	Wassermühle	L.u.St.Ger. Gumbinnen		1 $\frac{3}{4}$	1 $\frac{3}{4}$	D	1	10	—	—	—	—	10	



## IV. Landraths-Kreis Gumbinnen.

Baukreis: Gumbinnen. 2tes Bataillon des III. Landwehrregiments.

Kirchspiel und Kirchenpatron.	Fortlaufende N <sup>o</sup>	Namen der Ortschaft.	Qualität derselben und Benennung des Hauptguts.	Gericht, zu welchem die Ortschaft gehört.	Hypothesen- Be- hörde.	Entfern. n. Meilen		Sprache der Einwohner.	Feuerstellen.	Einwohnerzahl.					
						von der Kreisstadt	vom Sitz des Gerichts.			Evangel. Christen.	Katholiken.	Methoditen.	Orthodoxe Christen.	Juden.	Summa.
5. Nemmersdorf Der Königl.	139	Kleinorth	Bäuerl. Etab.	L.u.St.Ger. Gumbinnen		$\frac{2}{8}$	$\frac{2}{8}$	D	1	7	—	—	—	—	7
	140	Kollatichken Gr.	Bauerdorf	desgl.		$\frac{1}{8}$	$\frac{1}{8}$	D	28	205	—	—	—	—	205
	141	Kollatichken Kl.	desgl.	desgl.		$\frac{1}{8}$	$\frac{1}{8}$	D & L	1	17	—	—	—	—	17
	142	Krauleidshen	desgl.	desgl.		$\frac{2}{4}$	$\frac{2}{4}$	D	18	140	—	—	—	—	140
	143	Krauleidshen	kölm. Gut	desgl.		$\frac{2}{4}$	$\frac{2}{4}$	D	3	40	—	—	—	—	40
	144	Lengirren	Unterförster- Etabl. zu Kieselkehmen	Patrim.Ger. Kieselkehmen, L.u.St.Ger. Gumbinnen	Oberl.Ger.	$\frac{2}{8}$	$\frac{2}{8}$	D	1	10	—	—	—	—	10
	145	Luziken (Gobienen)	mel. Dorf	L.u.St.Ger. Gumbinnen		$\frac{1}{4}$	$\frac{1}{8}$	D	9	97	—	—	—	—	97
	146	Meschkeningken (Miszken)	desgl.	desgl.		1	1	D	10	83	—	—	—	—	83
	147	Nemmersdorf	Kirchdorf	desgl.		$\frac{1}{2}$	$\frac{1}{2}$	D	23	278	—	—	—	—	278
	148	Nemmersdorf Kl. (Moskau)	kölm. Gut	desgl.		$\frac{1}{2}$	$\frac{1}{2}$	D	2	20	—	—	—	—	20
	149	Pagramutschen	Bauerdorf	desgl.		$\frac{7}{8}$	$\frac{7}{8}$	D	5	44	—	—	—	—	44
	150	Pennacken	kölm. Dorf	desgl.		$\frac{1}{8}$	$\frac{1}{8}$	D	3	43	—	—	—	—	43
	151	Pruszillen Gr. (Szepullen)	mel. Dorf	desgl.		$\frac{2}{4}$	$\frac{2}{4}$	D	20	154	—	—	—	—	154
	152	Pruszillen Kl.	Bauerdorf	desgl.		$\frac{2}{8}$	$\frac{2}{8}$	D	20	141	—	—	—	—	141
	153	Rahnen	desgl.	desgl.		2	2	D	8	66	—	—	—	—	66
	154	Reckeln	desgl.	desgl.		$\frac{1}{2}$	$\frac{1}{2}$	D	14	138	—	—	—	—	138
	155	Spirockeln (Pabjuckeln)	desgl.	desgl.		$\frac{2}{8}$	$\frac{2}{8}$	D	7	67	—	—	—	—	67
	156	Szemlaucken	mel. Dorf	desgl.		$\frac{1}{8}$	$\frac{1}{8}$	D	5	31	—	—	—	—	31
	157	Szublaucken	desgl.	desgl.		$\frac{1}{8}$	$\frac{1}{8}$	D	8	71	—	—	—	—	71
158	Szuskehmen Gr.	Bauerdorf	desgl.		$\frac{1}{4}$	$\frac{1}{4}$	D	44	497	—	—	—	—	497	
159	Szuskehmen Kl. (Norgallen)	desgl.	desgl.		$\frac{1}{2}$	$\frac{1}{4}$	D	20	241	—	—	—	—	241	
160	Trublaucken	Wort. z. abl. Gut Kiesel- kehmen	Patrim.Ger. Kieselkehmen, L.u.St.Ger. Gumbinnen	Oberl.Ger.	2	2	D	1	14	—	—	—	—	14	
161	Tutteln	Bauerdorf	L.u.St.Ger. Gumbinnen		$\frac{1}{2}$	$\frac{1}{2}$	D	10	72	—	—	—	—	72	
162	Wertheim	kölm. Gut	desgl.	Oberl.Ger.	$\frac{2}{8}$	$\frac{2}{8}$	D	2	39	—	—	—	—	39	
163	Wandlaushen	Bauerdorf	desgl.		$\frac{1}{4}$	$\frac{1}{4}$	D	13	90	—	—	—	—	90	
Summa des Kirchspiels									438	4123	—	—	—	—	4123
6. Niebuszen h. Gutsb. Ehler	164	Amalienau	Wort. z. abl. Gut Rohrfeld	L.u.St.Ger. Gumbinnen	Oberl.Ger.	2	2	D	1	26	—	—	—	—	26
	165	Antbrakupshnen (Kahlhufen)	mel. Dorf	desgl.		$\frac{1}{8}$	$\frac{1}{8}$	D	17	153	—	—	—	—	153
	166	Antfirgessen (Zirgöfern)	Bauerdorf	desgl.		$\frac{7}{8}$	$\frac{7}{8}$	D	16	120	—	—	—	—	120



## IV. Landraths-Kreis Gumbinnen.

Baukreis: Gumbinnen. 2tes Bataillon des III. Landwehrregiments.

Kirchspiel und Kirchenpatron.	Fortlaufende N <sup>o</sup>	Namen der Ortschaft.	Qualität derselben und Benennung des Hauptguts	Gericht, zu welchem die Ortschaft gehört.	Hypothek- en-Bez hörde.	Entfern. n. Meilen		Sprache der Eingewohner.	Feuerstellen.	Einwohnerzahl.					Summa.
						von der Kreisstadt.	vom Sitz des Gerichts.			Evangel. Christen.	Katholiken.	Religionen.	Christliche Christen.	Juden.	
6. Niebuden Herr Gutsbesitzer Ehler auf Mohrfeld.	167	Austinlaucken (Spennischken)	köstm. Gut	L.u.St.Ger. Gumbinnen		1 $\frac{1}{8}$	1 $\frac{1}{8}$	D L	6	37					37
	168	Ballienen (Domeiken)	Bauerdorf	desgl.		1 $\frac{3}{8}$	1 $\frac{3}{8}$	D	15	141					141
	169	Bersteningken	mel. Dorf	desgl.		1 $\frac{3}{8}$	1 $\frac{3}{8}$	D	10	117					117
	170	Blecken	desgl.	desgl.		7 $\frac{1}{8}$	7 $\frac{1}{8}$	D	28	265					265
	171	Blecken	Waldkrug	desgl.		1 $\frac{1}{2}$	1 $\frac{1}{2}$	D	2	19					19
	172	Brakupöhnen	Königl Vorw. u. Amtsitz, zwei Windm.	desgl.	Oberl. Ger.	1 $\frac{1}{2}$	1 $\frac{1}{2}$	D L	7	198					198
	173	Brakupöhnen	mel. Dorf	desgl.		1 $\frac{1}{2}$	1 $\frac{1}{2}$	D	32	349	1				350
	174	Bumbeln	Bauerdorf	desgl.		1 $\frac{1}{4}$	1 $\frac{1}{4}$	D D	17	173					173
	175	Buschlaucken	köstm. Gut	desgl.		7 $\frac{1}{8}$	7 $\frac{1}{8}$	D	1	17					17
	176	Cannapinnen	mel. Dorf	desgl.		1	1	D	4	68					68
	177	Cannapinnen Gr.	köstm. Gut	desgl.		1	1	D	4	32					32
	178	Cannapinnen Kl.	mel. Dorf	desgl.		3 $\frac{1}{4}$	3 $\frac{1}{4}$	D D	5	61					61
	179	Carlswalde	köstm. Gut	desgl.		1 $\frac{1}{2}$	1 $\frac{1}{2}$	D D	2	28	1				29
	180	Carlswalde	Unterförsterei	desgl.	Oberl. Ger.	1 $\frac{3}{4}$	1 $\frac{3}{4}$	D D	1	10					10
	181	Carmohnen	mel. Dorf	desgl.		1 $\frac{1}{2}$	1 $\frac{1}{2}$	D D	20	177					177
	182	Chorbuden (Gudlen)	Bauerdorf	desgl.		1 $\frac{1}{2}$	1 $\frac{1}{2}$	D	9	65					65
	183	Corellen Gr. (Coren, Piauiniene)	mel. Dorf	desgl.		1 $\frac{1}{8}$	1 $\frac{1}{8}$	D	10	101					101
	184	Corellen Kl.	desgl.	desgl.		1 $\frac{3}{4}$	1 $\frac{3}{4}$	D	1	23					23
	185	Discherlaucken	desgl.	desgl.		5 $\frac{1}{8}$	5 $\frac{1}{8}$	D L	8	88					88
	186	Friedrichsdann	Bäuerl. Etabl.	desgl.		1 $\frac{1}{2}$	1 $\frac{1}{2}$	D D	1	5					5
	187	Guddatschen (Parpuiszen)	erbfrei Dorf	desgl.		1	1	D	22	199					199
	188	Johannisthal	erbfrei Gut	desgl.		1 $\frac{1}{2}$	1 $\frac{1}{2}$	D	3	44					44
	189	Klampupöhnen (Zacken)	mel. Dorf	desgl.		1 $\frac{1}{8}$	1 $\frac{1}{8}$	D	7	59					59
	190	Krausenwalde (Kl. Kahlhusen)	köstm. Gut	desgl.		1 $\frac{1}{2}$	1 $\frac{1}{2}$	D	4	41					41
	191	Kutten	mel. Dorf	desgl.		1 $\frac{1}{8}$	1 $\frac{1}{8}$	D	10	86					86
	192	Lenglaucken (Lengwerschen)	mel. Dorf	desgl.		5 $\frac{1}{8}$	5 $\frac{1}{8}$	D	6	66					66
	193	Martischen	Bauerdorf	desgl.		1	1	D L	15	109					109
	194	Milchbude	Königl Vorw. zur Dom. Brakupöhnen	desgl.	Oberl. Ger.	1 $\frac{3}{4}$	1 $\frac{3}{4}$	D L	2	37					37
	195	Mingstimmen	mel. Dorf	desgl.		2	2	D	17	131					131
196	Mittenwalde	Unterförsterei	desgl.	Oberl. Ger.	2	2	D	1	14					14	
197	Niebuden	Kirchdorf u. Wassermühle	desgl.		1 $\frac{1}{4}$	1 $\frac{1}{4}$	D	42	452					452	
198	Packalnischken (Pawesen)	Bauerdorf	I desgl.		1 $\frac{1}{4}$	1 $\frac{1}{4}$	D	14	125					125	
199	Rohrfeld	abl. Gut	desgl.	Oberl. Ger.	2	2	D	5	105					105	



## IV. Landraths-Kreis Gumbinnen.

Baukreis: Gumbinnen. 2tes Bataillon des III. Landwehrregiments.<sup>1</sup>

Kirchspiel und Kirchenpatron.	Fortlaufende N <sup>o</sup>	Namen der Ortschaft.	Qualität derselben und Benennung des Hauptguts.	Gericht, zu welchem die Ortschaft gehört.	Hypothe- ken-Bez hörde.	Entfern. n. Meilen		Sprache der Einwohner.	Feuerstellen.	Einwohnerzahl.					Summa.
						von der Kreisstadt.	vom Sitz des Gerichts.			Evangel. Christen.	Katholiken.	Reformirten.	Griechische Christen.	Juden.	
6. Niebubitz G. v. Herr Gutsbesitzer Ehler auf Mohrfeld.	200	Mohrfeld	abl. Dorf zum Dom. gl. N.	L.u.St.Ger. Gumbinnen		2	2	D L	15	249	—	—	—	—	249
	201	Mohrfeld	Mühle zum Gut gl. N.	desgl.	Oberl. Ger.	2	2	D	1	10	—	—	—	—	10
	202	Nubstannen	mel. Dorf	desgl.		1 $\frac{5}{8}$	1 $\frac{5}{8}$	D L	24	224	—	—	—	—	224
	203	Samohlen (Budupöhnen)	kölm. Gut	desgl.		1 $\frac{1}{4}$	1 $\frac{1}{4}$	D	3	58	—	—	—	—	58
	204	Skardupöhnen	Bauerdorf	desgl.		2	2	D	18	149	—	—	—	—	149
	205	Skroblienen	mel. Dorf	desgl.		1 $\frac{1}{4}$	1 $\frac{1}{4}$	D	9	91	—	—	—	—	91
	206	Springen	desgl.	desgl.		1 $\frac{1}{8}$	1 $\frac{1}{8}$	D	25	213	—	—	—	—	213
	207	Szurklaucken	Vorw. zur Dom. Bra- kupöhnen	desgl.	Oberl. Ger.	1 $\frac{1}{2}$	1 $\frac{1}{2}$	D	1	11	—	—	—	—	11
	208	Tzullkinehlen	Bauerdorf	desgl.		1 $\frac{5}{8}$	1 $\frac{5}{8}$	D	6	40	—	—	—	—	40
	209	Tzullkinnen	Freigut	desgl.	Oberl. Ger.	1 $\frac{5}{8}$	1 $\frac{5}{8}$	D	3	35	—	—	—	—	35
	210	Ußballen (Skabeifen)	Bauerdorf	desgl.		1 $\frac{7}{8}$	1 $\frac{7}{8}$	D	19	173	—	—	—	—	173
	211	Wannagupchen (Nwehnen)	mel. Dorf	desgl.		1 $\frac{7}{8}$	1 $\frac{7}{8}$	D	18	154	—	—	—	—	154
	212	Warkallen (Medien)	desgl.	desgl.		1 $\frac{1}{4}$	1 $\frac{1}{4}$	D	28	224	—	—	—	—	224
	213	Warnehlen	Bauerdorf	desgl.		1	1	D	14	104	—	—	—	—	104
	214	Wilkehlen	desgl.	desgl.		1 $\frac{1}{4}$	1 $\frac{1}{4}$	D	7	56	—	—	—	—	56
215	Worupöhnen (Böllen)	mel. Dorf	desgl.		1 $\frac{1}{8}$	1 $\frac{1}{8}$	D	16	141	—	—	—	—	141	
Summa des Kirchspiels									572	5673	2	—	—	—	5675
7. Szirgupöhnen G. v. + Der König.	216	Augstupöhnen	mel. Dorf	L.u.St.Ger. Gumbinnen		$\frac{3}{4}$	$\frac{3}{4}$	D	57	563	—	—	—	—	563
	217	Augstupöhnen	abl. Gut	desgl.	Oberl. Ger.	$\frac{3}{8}$	$\frac{3}{4}$	D	5	44	—	—	—	—	44
	218	Baitfchen Gr.	mel. Dorf	desgl.		1	1	D	37	359	—	—	—	—	359
	219	Baitfchen Kl.	desgl.	desgl.		1	1	D	37	329	—	—	—	—	329
	220	Cyffeln	erbfrei Dorf	desgl.		1 $\frac{1}{2}$	1 $\frac{1}{2}$	D	11	113	—	—	—	—	113
	221	Grünhaus Neu	desgl.	desgl.		1 $\frac{1}{2}$	1 $\frac{1}{2}$	D	7	94	—	—	—	—	94
	222	Grünhaus Kl.	Bäuerl. Etabl.	desgl.		1 $\frac{1}{2}$	1 $\frac{1}{2}$	D	8	77	—	—	—	—	77
	223	Grünwalde Alt	erbfrei Gut	desgl.		1	1	D	1	8	—	—	—	—	8
	224	Grünwalde Neu	desgl.	desgl.		1	1	D	2	19	—	—	—	—	19
	225	Guddin	Königl. Ge- stüts-Vorw. z. Hauptgest.-A. Trakehnen	L.u.St.Ger. Stallupöhnen	Oberl. Ger.	1 $\frac{3}{4}$	1 $\frac{1}{8}$	D L	3	107	—	—	—	—	107
	226	Jodslaucken	desgl.	desgl.		2	2	D L	2	80	—	—	—	—	80
227	Jodszuhnen	mel. Dorf	L.u.St.Ger. Gumbinnen		1 $\frac{1}{2}$	1 $\frac{1}{2}$	D	30	397	—	—	—	—	397	

† Anmerk. Das Kirchspiel Szirgupöhnen gehörte bis zum Jahre 1824 zum Stallupöhner Kreise.



## IV. Landraths - Kreis Gumbinnen.

Baukreis: Gumbinnen. 2tes Bataillon des III. Landwehrregiments.

Kirchspiel und Kirchenpatron.	Fortlaufende №	Namen der Ortschaft.	Qualität derselben und Benennung des Hauptguts.	Gericht, zu welchem die Ortschaft gehört.	Hypothe- ken-Bez- hörde.	Entfern. n. Meilen		Sprache der Einwohner.	Feuerstellen.	Einwohnerzahl.					Summa.
						von der Kreisstadt.	vom Sitz des Gerichts.			Evangel.	Christen.	Katholiken.	Preussiten.	Griechische Christen.	
7. Szirgupöhnen Der König.	228	Jodszuhnen	kölm. Gut	L.u.St.Ger. Gumbinnen		1½	1½	D	2	26	—	—	—	—	26
	229	Jonasthal	Königl. Ge- stüts-Vorw.z. Hauptgest.-A. Trakehnen	L.u.St.Ger. Stallupöhnen	Oberl.Ger.	1⅞	2	D & L	4	149	3	—	—	—	152
	230	Karthz amupchen	abl. Bauerdorf z. Gestüts- Amt Mat- tischkehmen	L.u.St.Ger. Gumbinnen		2	2	D	28	253	1	—	—	—	254
	231	Lasbinehlen	kölm. Gut	desgl.		¾	¾	D	2	21	—	—	—	—	21
	232	Mattischkehmen	Königl. Ge- stüts-Vorw.z. Hauptgest.-A. Trakehnen	L.u.St.Ger. Stallupöhnen	Oberl.Ger.	1⅞	2½	D & L	9	202	1	—	—	—	203
	233	Mattischkehmen	Windmühle	L.u.St.Ger. Gumbinnen		1⅞	1⅞	D	1	9	—	—	—	—	9
	234	Neusorge	Vorwerk von Gr. Puspern	desgl.		1½	1½	D	2	22	—	—	—	—	22
	235	Pabbeln	mel. Dorf	desgl.		1½	1½	D	13	127	—	—	—	—	127
	236	Puspern	desgl.	desgl.		1½	1½	D	13	131	—	—	—	—	131
	237	Puspern Gr. (Bredau Gr.)	kölm. Gut u. 2 Windmühl.	desgl.		1½	1½	D	11	164	—	—	—	—	164
	238	Puspern Kl. (Bredau Kl.)	kölm. Gut	desgl.		1½	1½	D	3	59	—	—	—	—	59
	239	Rudbardszen	abl. Bauerd. z. Gest.-A. Mat- tischkehmen	desgl.		2	2	D	9	81	—	—	—	—	81
	240	Schorschienen	mel. Dorf	desgl.		1¾	1¾	D	23	203	—	—	—	—	203
	241	Schorschienen	Bruch erbfrei	desgl.		1¾	1¾	D	1	18	—	—	—	—	18
	242	Schröterlaucken	chat. kölm. Gut	desgl.		1	1	D	9	101	—	—	—	—	101
	243	Serpenten	abl. Gut	desgl.	Oberl.Ger.		¾	¾	D	6	87	—	—	—	87
	244	Sodinehlen	Bauerdorf	desgl.		1¼	1¼	D	27	291	—	—	—	—	291
	245	Szirgupöhnen	Kirchdorf	desgl.		1½	1½	D	7	68	—	—	—	—	68
	246	Szirgupöhnen	abl. Gut nebst Wassermühle	eig. Jurisd., dem L.u.St.- Ger. Gumbin- nen delegirt	Oberl.Ger.	1½	1½	D & P	13	318	6	—	—	—	324
	247	Dublaucken	mel. Dorf	L.u.St.Ger. Gumbinnen		1	1	D	29	284	—	—	—	—	284
	248	Vielgraben	kölm. Gut	desgl.	Oberl.Ger.		1	1	D	1	16	—	—	—	16
	249	Werdeln	abl. Gut	Patrim.Ger. Szirgupöhnen L.u.St.Ger. Gumbinnen	desgl.	1½	1½	D	1	25	—	—	—	—	25
Summa des Kirchspiels									414	4761	11	—	—	—	4772



## IV. Landraths-Kreis Gumbinnen.

Baukreis: Gumbinnen. 2tes Bataillon des III. Landwehrregiments.

Kirchspiel und Kirchenpatron.	Fortlaufende N <sup>o</sup>	Namen der Ortschaft.	Qualität derselben und Benennung des Hauptguts.	Gericht, zu welchem die Ortschaft gehört.	Hypothe- ken-Be- hörde.	Entfern. n. Meilen		Sprache der Einwohner.	Feuerstellen.	Einwohnerzahl.					Summa.
						von der Kreisstadt	vom Sitz des Gerichts.			Evangel. Christen.	Katholiken.	Reformirten.	Griechische Christen.	Juden.	
8. Bataillon Der Königl. S. Wälfen G. v.	250	Austinlaucken Gr.	erbfrei Dorf	L.u. St. Ger. Gumbinnen		1 $\frac{1}{8}$	1 $\frac{1}{8}$	D	5	36					36
	251	Budsedzen	mel. Dorf	desgl.		1 $\frac{5}{8}$	1 $\frac{5}{8}$	D	40	313					313
	252	Buplien	Krug	desgl.		1 $\frac{1}{2}$	1 $\frac{1}{2}$	D	1	9					9
	253	Buplien	Königl. Vorw. zur Domaine Buplien	desgl.	Oberl. Ger.	1 $\frac{1}{2}$	1 $\frac{1}{2}$	D	8	178					178
	254	Didziddern (Sjiddern)	Bauerdorf	desgl.		1 $\frac{1}{8}$	1 $\frac{1}{8}$	D	7	65					65
	255	Drutischken	mel. Dorf	desgl.		1 $\frac{1}{4}$	1 $\frac{1}{4}$	D	11	73					73
	256	Gürnen	desgl.	desgl.		1 $\frac{1}{4}$	1 $\frac{1}{4}$	D	20	159					159
	257	Zockeln	köstm. Gut u. Windmühle	desgl.		2 $\frac{1}{8}$	2 $\frac{1}{8}$	D	2	14					14
	258	Zodszjen	mel. Dorf	desgl.		2 $\frac{1}{4}$	2 $\frac{1}{4}$	D	11	76					76
	259	Zogelehnen	Bauerdorf	desgl.		2	2	D	6	42					42
	260	Zucknischken	desgl.	desgl.		1 $\frac{1}{8}$	1 $\frac{1}{8}$	D	19	172					172
	261	Karklienen	desgl.	desgl.		1 $\frac{1}{4}$	1 $\frac{1}{4}$	D	11	121					121
	262	Maigunischken Alt	mel. Dorf u. Mühle	desgl.		1 $\frac{1}{8}$	1 $\frac{1}{8}$	D	24	265					265
	263	Maigunischken Neu†	mel. Dorf	desgl.		1 $\frac{1}{8}$	1 $\frac{1}{8}$	D	19	217					217
	264	Makutkehmen	mel. Dorf u. Wassermühle	desgl.		2	2	D	42	377					377
	265	Neuhof	Königl. Vorw. zur Domaine Buplien	desgl.	Oberl. Ger.	1 $\frac{1}{2}$	1 $\frac{1}{2}$	D	1	9					9
	266	Pillkallen	Bauerdorf	desgl.		1 $\frac{3}{4}$	1 $\frac{3}{4}$	D	8	81					81
	267	Prasslaucken	mel. Dorf	desgl.		1 $\frac{3}{4}$	1 $\frac{3}{4}$	D	54	416					416
	268	Ribbinnen	Bauerdorf	desgl.		1 $\frac{1}{2}$	1 $\frac{1}{2}$	D	19	163					163
	269	Rödszen (Pillkallen Kl.)	mel. Dorf	desgl.		2	2	D	12	97					97
	270	Samelucken (Szomolucken)	Bauerdorf	desgl.		1 $\frac{1}{4}$	1 $\frac{1}{4}$	D	24	109					109
	271	Schestsorken	mel. Dorf	desgl.		1 $\frac{1}{8}$	1 $\frac{1}{8}$	D	23	174					174
	272	Schmulcken	desgl.	desgl.		1 $\frac{3}{8}$	1 $\frac{3}{8}$	D	24	185					185
	273	Schwiegeln	desgl.	desgl.		1 $\frac{1}{8}$	1 $\frac{1}{8}$	D	18	122					122
	274	Sodehnen	desgl.	desgl.		1 $\frac{1}{8}$	1 $\frac{1}{8}$	D	3	94					94
	275	Sodehnen	köstm. Gut u. Windmühle	desgl.		1 $\frac{1}{8}$	1 $\frac{1}{8}$	D	10	61					61
	276	Szurgupchen	mel. Dorf	desgl.		1 $\frac{3}{8}$	1 $\frac{3}{8}$	D	21	162					162
	277	Telligkehmen Gr.	desgl.	desgl.		1 $\frac{1}{8}$	1 $\frac{1}{8}$	D	32	309					309
278	Telligkehmen Kl.	Zinsgut und Windmühle	desgl.	Oberl. Ger.	1 $\frac{1}{8}$	1 $\frac{1}{8}$	D	6	61					61	

† Anmerk. Das Dorf Neu Maigunischken besteht aus den Etablissements: Maigunischken, Olivenhof, Heinrichshof, Conradshof, Jacobshof, Blömershof, Kleinwiese, Hoffmannshof, Ritterfelde, Marienhöhe, Ludwigshof, Kleinhof, Sipplicshof, Surminnen, Ernstberg, welche aus dem ehemaligen Vorwerk Maigunischken entstanden sind.



## IV. Landraths-Kreis Gumbinnen.

Baufreis: Gumbinnen. 2tes Bataillon des III. Landwehrregiments.

Kirchspiel und Kirchenpatron.	Fortlaufende N <sup>o</sup>	Namen der Ortschaft.	Qualität derselben und Benennung des Hauptguts.	Gericht, zu welchem die Ortschaft gehört.	Hypothe- ken-Bez hörde.	Entfern. n. Meilen		Sprache der Einwohner.	Feuerstellen.	Einwohnerzahl.					
						von der Kreisstadt	vom Sitz des Gerichts.			Evangel. Christen.	Katholiken.	Meinonen.	Griechische Christen.	Juden.	Summa.
8. Walterkeh <sup>m</sup> . Der König.	279	Ußballen	Unterförsterei	L.u. St. Ger. Gumbinnen	Oberl. Ger.	1 <sup>3</sup> / <sub>4</sub>	1 <sup>3</sup> / <sub>4</sub>	D	2	16	—	—	—	—	16
	280	Walterkehmen	Kirchdorf	desgl.		1 <sup>1</sup> / <sub>2</sub>	1 <sup>1</sup> / <sub>2</sub>	D	34	379	—	—	—	—	379
	281	Warschlegen	mel. Dorf	desgl.		1 <sup>1</sup> / <sub>2</sub>	1 <sup>1</sup> / <sub>2</sub>	D	19	160	—	—	—	—	160
	282	Wusterwik (Sziehen)	Königl. Vorw. zur Domaine Buxlien	desgl.	Oberl. Ger.	1 <sup>1</sup> / <sub>4</sub>	1 <sup>1</sup> / <sub>4</sub>	D	4	95	—	—	—	—	95
Summa des Kirchspiels									538	4891	—	—	—	—	4891
Summa des Kreises									3700	39621	66	—	—	54	39741



## V. Landraths - Kreis Heydekrug.

Baukreis: Kaufehmen. 3tes Bataillon des I. Landwehrregiments (Tilsiter.)

Kirchspiel und Kirchenpatron.	Fortlaufende N <sup>o</sup> .	Namen der Ortschaft.	Qualität derselben und Benennung des Hauptguts.	Gericht, zu welchem die Ortschaft gehört.	Hypothesen-Behörde.	Entfern. n. Meilen		Sprache der Einwohner.	Feuerstellen.	Einwohnerzahl.						
						von der Kreisstadt.	vom Sitz des Gerichts.			Evangel. Christen.	Katholiken.	Protoniten.	Griechische Christen.	Juden.	Summa.	
1. Kallningken Der König.	1	Kallningken	erbfrei Dorf	Landgericht Kaufehmen		4 $\frac{1}{2}$	2	L D	22	139						139
	2	Antonischken	Bauerdorf	desgl.		5	3	L D	5	29						29
	3	Balszin	chat. Dorf	desgl.		4 $\frac{3}{4}$	2 $\frac{1}{4}$	L D	5	38	1					39
	4	Derwellischken	kölm. Dorf	desgl.		4 $\frac{3}{4}$	2 $\frac{1}{2}$	L D	3	27	1					28
	5	Eglesgirren	chat. Dorf	desgl.		5 $\frac{1}{2}$	3	L D	2	4						4
	6	Kallningken	Kirchdorf	desgl.		5	2 $\frac{1}{2}$	L D	27	275	4					279
	7	Karschen	mel. Dorf	desgl.		5 $\frac{1}{2}$	3 $\frac{1}{4}$	L D	2	37	1					38
	8	Kummetischken	Pfarrer-Dienst-Land	desgl.		5	3	L D	4	29						29
	9	Kupperrn	mel. Dorf	desgl.		5 $\frac{1}{2}$	3	L D	7	40						40
	10	Lukischken	erbfrei Dorf	desgl.		4 $\frac{1}{2}$	2 $\frac{1}{4}$	L D	8	48						48
	11	Pallujehl	chat. Dorf	desgl.		5	2 $\frac{3}{4}$	L D	5	29	1					30
	12	Peterischken	Bauerdorf	desgl.		5	2 $\frac{3}{4}$	L D	3	17	1					18
	13	Pustutten	desgl.	desgl.		5 $\frac{1}{2}$	2 $\frac{3}{4}$	L D	5	46	2					48
	14	Wirballen	desgl.	desgl.		5 $\frac{1}{2}$	3	L D	13	127	2					129
	15	Wirschup = Lujehl	chat. Dorf	desgl.		5 $\frac{3}{4}$	3 $\frac{1}{4}$	L D	5	29						29
	16	Wittken	mel. Dorf	desgl.		5 $\frac{3}{4}$	3 $\frac{1}{4}$	L D	6	74	1					75
Summa des Kirchspiels									122	988	14				1002	
2. Karteln Der König.	17	Kugsteglienen	chat. kölm. Dorf	Landgericht Kaufehmen		5 $\frac{1}{2}$	3 $\frac{1}{4}$	L D	4	36	2				38	
	18	Eisenberg	desgl.	desgl.		4 $\frac{1}{2}$	2 $\frac{3}{4}$	L D	2	14	1				15	
	19	Grazten	kölm. Dorf	desgl.		4 $\frac{3}{4}$	2 $\frac{3}{4}$	L D	2	22	3				25	
	20	Karteln	mel. Kirchdorf	Landgericht Heydekrug, Ger. - Commission in Kusß		6	2	L D	105	888	16					904
	21	Parungull	chat. kölm. Dorf	Landgericht Kaufehmen		6	3 $\frac{1}{4}$	L D	5	30	3					33
	22	Tramiszen (Peter-Wieszen)	mel. Dorf	desgl.		4 $\frac{3}{4}$	3	L D	10	107	4					111
Summa des Kirchspiels									128	1097	29				1126	
Anmerk. Der an der Kirche zu Kallningken angestellte Prediger versieht auch das Kirchspiel Karteln.																
3. Kintten Der König.	23	Bartel = Dgeln (Dgeln)	mel. Dorf	Landgericht Heydekrug		3	3	L D	21	135	8				143	
	24	Beckern (Hans-Beckern)	mel. Dorf	desgl.		2 $\frac{1}{2}$	2 $\frac{1}{2}$	L D	7	46	1				47	
	25	Blaszen (Thebös)	Bauerdorf	desgl.		2	2	L D	7	49	5				54	
	26	Teilenhof	kölm. Gut u. Windmühle	Landgericht Heydekrug, Ger. - Commission in Kusß		2 $\frac{1}{2}$	2 $\frac{1}{2}$	L D	10	110	10				120	



## V. Landraths-Kreis Heydekrug.

Baukreis: Kauflehen. 3tes Bataillon des I. Landwehrregiments (Tilsiter.)

Kirchspiel und Kirchenpatron.	Fortlaufende N <sup>o</sup>	Namen der Ortschaft.	Qualität derselben und Benennung des Hauptguts.	Gericht, zu welchem die Ortschaft gehört.	Hypothesen- Be- hörde.	Entfern. n. Meilen		Sprache der Einwohner.	Feuerstellen.	Einwohnerzahl.					Summa.
						von der Kreisstadt.	vom Sitz des Gerichts.			Evangel. Christen.	Katholiken.	Metonten.	Orthodoxe Christen.	Juden.	
3. Sinten u. Der König.	27	Gaiszen	Bauerdorf	Landgericht Heydekrug		3 1/2	3 1/2	LD	6	37					37
	28	Taschken (Rupehken)	Kölm. Gut	desgl.		1 3/4	1 3/4	LD	5	28	7				35
	29	Ton-Sakuth (Wabbeln)	Bauerdorf	desgl.		2	2	LD	25	131					131
	30	Rinten (Herrmann-Rint)	Kirchdorf u. Unterförster- Etabl.	desgl.	F. d. Forst- Etabl. das Oberl. Ger.	2 1/2	2 1/2	LD	40	319	8				327
	31	Rioszen (Mickutt-Rioszen)	Bauerdorf	desgl.		3 3/4	3 3/4	LD	4	37					37
	32	Rischken (George-Rischken)	desgl.	desgl.		3 1/4	3 1/4	LD	20	163					163
	33	Klawischken	erbfrei Gut zu Taschken ge- hörig	desgl.		1 3/4	1 3/4	LD	1	6	1				7
	34	Klumben (Wittkosembeln)	Bauerdorf	desgl.		2 1/4	2 1/4	LD	4	36					36
	35	Kogsten (Scheppoth-Simo- neit)	desgl.	desgl.		2 1/4	2 1/4	LD	4	36					36
	36	Krakerorth	Kölm. Dorf	desgl.		1 3/4	1 3/4	LD	1	9	3				12
	37	Lampfaten (Mickutt-Lamp- faten)	Bauerdorf	desgl.		3 1/2	3 1/2	LD	21	167					167
	38	Magblieden (Gliemagen)	mel. Dorf	desgl.		2 1/2	2 1/2	LD	9	78	5				83
	39	Magken (Makubszzen)	Bauerdorf	desgl.		3	3	LD	22	149					149
	40	Minge	mel. Dorf	Landgericht Heydekrug, Ger. • Com- mission in Ruß		1 3/4	2 1/2	LD	35	334	30				364
	41	Paulkandeln (Pawiln)	mel. Dorf u. Windmühle	Landgericht Heydekrug		2 1/4	2 1/4	LD	16	133					133
	42	Pauren (Peter-Blusiffken)	Bauerdorf	desgl.		3 1/4	3 1/4	LD	11	103					103
	43	Philippdautsch (Sturmen)	desgl.	Landgericht Heydekrug, Ger. • Com- mission in Ruß		2 1/2	2 1/2	LD	10	68					68
	44	Präzmen (Bartel-Präzmen)	desgl.	Landgericht Heydekrug		3	3	LD	23	187	3				190
	45	Raudszen (Peter-Urnakohl)	desgl.	desgl.		3	3	LD	10	63					63
	46	Rogaiszen (Paul-Rogaischen)	desgl.	desgl.		3 1/4	3 1/4	LD	10	73					73



## V. Landraths: Kreis Heydekrug.

Baukreis: Kaufemmen. 3tes Bataillon des I. Landwehrregiments (Tilsiter.)

Kirchspiel und Kirchenpatron.	Fortlaufende N <sup>o</sup> .	Namen der Ortschaft.	Qualität derselben und Benennung des Hauptguts.	Gericht, zu welchem die Ortschaft gehört.	Hypotheken = Beschränkung.	Entfern. n. Meilen		Sprache der Einwohner.	Feuerstellen.	Einwohnerzahl.					Summa.
						von der Kreisstadt.	vom Sitz des Gerichts.			Evangel. Christen.	Katholiken.	Mennoniten.	Griechische Christen.	Juden.	
3. Rintzen G. v. Der König.	47	Rugull	kölm. Gut zu Feilenhof ge- hörig	Landgericht Heydekrug		1 <sup>3</sup> / <sub>4</sub>	1 <sup>3</sup> / <sub>4</sub>	ℓ D	3	44	3	—	—	—	47
	48	Sakuthen (Michel-Sakuthen)	Bauerdorf	desgl.		3	3	ℓ D	23	181	2	—	—	—	183
	49	Stanslittau (Stankischken)	desgl.	Landgericht Heydekrug, Ger. = Com- mission in Ruß		2 <sup>1</sup> / <sub>2</sub>	2 <sup>3</sup> / <sub>4</sub>	ℓ D	12	92	2	—	—	—	94
	50	Steponkuchen (Stankischken)	desgl.	desgl.		2 <sup>1</sup> / <sub>2</sub>	2 <sup>3</sup> / <sub>4</sub>	ℓ D	10	72	—	—	—	—	72
	51	Suwehnen (Bartel-Judjar)	desgl.	Landgericht Heydekrug		2 <sup>3</sup> / <sub>4</sub>	2 <sup>3</sup> / <sub>4</sub>	ℓ D	18	124	—	—	—	—	124
	52	Szauken	mel. Dorf	desgl.		2 <sup>1</sup> / <sub>2</sub>	2 <sup>1</sup> / <sub>2</sub>	ℓ D	12	72	3	—	—	—	75
	53	Szienen	Bauerdorf	desgl.		3	3	ℓ D	13	105	—	—	—	—	105
	54	Weppern (Jon-Weppern)	kölm. Gut zu Feilenhof ge- hörig	desgl.		2 <sup>1</sup> / <sub>4</sub>	2 <sup>1</sup> / <sub>4</sub>	ℓ D	4	23	5	—	—	—	28
	55	Windenburg	mel. Dorf	Landgericht Heydekrug, Ger. = Com- mission in Ruß		2 <sup>1</sup> / <sub>2</sub>	2 <sup>1</sup> / <sub>2</sub>	ℓ D	29	187	6	—	—	—	193
	Summa des Kirchspiels									446	3397	102	—	—	—
4. Ruß G. v. Der König.	56	Käminge	mel. Dorf	Landgericht Heydekrug, Ger. = Com- mission in Ruß		2 <sup>1</sup> / <sub>2</sub>	1 <sup>1</sup> / <sub>2</sub>	ℓ D	20	147	13	—	—	—	160
	57	Antonischken	erbfrei Dorf	desgl.		1	1/2	ℓ D	11	72	7	—	—	—	79
	58	Brionischken	adl. Gut u. 2 Windmühlen	eig. Jurisd., Actuarius Schimmel- pfennig v. d. Dye in Ruß	Oberl. Ger.	1 <sup>3</sup> / <sub>4</sub>	—	ℓ D	4	43	2	—	—	—	45
	59	Kuwertshof (Dittkrug)	erbfrei Gut	Landgericht Heydekrug, Ger. = Com- mission in Ruß		2	1	ℓ D	1	25	6	—	—	—	31
	60	Pockallna	mel. Dorf	desgl.		2	3/4	ℓ D	69	567	2	—	—	—	577
	61	Rageningken	Insel im Ruß- strom z. Gute Brionischken	Patrim. Ger. Brionischken, Actuarius Schimmel- pfennig v. d. Dye in Ruß		1 <sup>3</sup> / <sub>4</sub>	—	ℓ D	9	56	—	—	—	—	56
62	Ruß	mel. Kirchdorf und 2 Wind- mühlen	Landgericht Heydekrug, Ger. = Com- mission in Ruß		1 <sup>1</sup> / <sub>2</sub>	—	ℓ D	271	2384	76	—	—	32	2492	



## V. Landraths-Kreis Heydekrug.

Baukreis: Kaufhemen. 3tes Bataillon des I. Landwehrregiments (Tilsiter.)

Kirchspiel und Kirchenpatron.	Fortlaufende N <sup>o</sup>	Namen der Ortschaft.	Qualität derselben und Benennung des Hauptguts.	Gericht, zu welchem die Ortschaft gehört.	Hypothe- ken-Be- hörde.	Entfern. n. Meilen		Sprache der Einwohner.	Feuerstellen.	Einwohnerzahl.						
						von der Kreisstadt.	vom Sitz des Gerichts.			Evangel. Christen.	Katholiken.	Religionen.	Orthodoxe Christen.	Juden.	Summa.	
4. Nussb. Der Königl.	63	Sausgallen (Paul-Sausgallies)	Bauerdorf	Landgericht Heydekrug, Gerichts- Comiss. in R <sup>u</sup> s		2	1	LD	28	170	9	—	—	—	179	
	64	Skirwieth (Skirwief)	mel. Dorf u. Unterförster- Etablissement	desgl.	F. d. Forst- Etabl. das Oberl. Ger.	2	¾	LD	53	366	14	—	—	—	380	
	65	Sziesze	mel. Dorf u. Windmühle	desgl.		1	½	LD	80	641	9	—	—	—	650	
	66	Tattimsdorf (Tattamischken)	Bauerdorf	desgl.		2½	1	LD	38	214	10	—	—	—	224	
	67	Tulkeragge	erbfrei Gut	desgl.		1¼	1¼	LD	2	8	12	—	—	—	20	
	68	Warruß	mel. Dorf	desgl.		2	½	LD	29	239	1	—	—	—	240	
	Summa des Kirchspiels									615	4932	161	—	—	40	5133
	5. Schalkuhnenen C. v. Der Königl.	69	Abshrey	kölm. Dorf	Landgericht Kaufhemen		3½	1½	LD	9	62	20	—	—	—	82
70		Kamenischken	Bauerdorf u. Unterförster- Etablissement	desgl.	F. d. Forst- Etabl. das Oberl. Ger.	3½	2	LD	44	264	24	—	—	—	288	
71		Asznugarren	desgl.	desgl.		3¾	1¾	LD	7	33	2	—	—	—	35	
72		Barsdehnen	desgl.	desgl.		2¾	1¾	LD	24	163	2	—	—	—	165	
73		Catrinigkeiten	kölm. Dorf	desgl.		4	2	LD	4	54	9	—	—	—	63	
74		Girgsden (Dudubirszden)	Bauerdorf	desgl.		4½	2¼	LD	8	56	3	—	—	—	59	
75		Girreningken	desgl.	desgl.		2¾	¾	LD	35	211	2	—	—	—	213	
76		Jäkischken (Jäkikike auch Jäck- schuben)	desgl.	desgl.		4	1¾	LD	6	34	2	—	—	—	36	
77		Jbenhorst	Könlgl. Ober- försterei	desgl.	Oberl. Ger.	4	2½	LD	4	36	5	—	—	—	41	
78		Jodischken	mel. Dorf	desgl.		4	1½	LD	16	98	7	—	—	—	105	
79	Jodraggen	chat. Dorf	desgl.		3¾	1¾	LD	3	21	7	—	—	—	28		
80	Kalwary	kölm. Gut	desgl.		3½	1¼	LD	1	8	—	—	—	—	8		
81	Krakischken	Bauerdorf	desgl.		2	1½	LD	2	8	2	—	—	—	10		
82	Kuppenn (Maz-Präk-Mu- dies)	desgl.	desgl.		3½	1	LD	4	24	—	—	—	—	24		
83	Labben (Gris-Spucl-Lab- ben)	desgl.	desgl.		4	1¾	LD	20	97	37	—	—	—	134		
84	Lebbeden (Urban-Lebbeden)	mel. Dorf	desgl.		3¾	1¾	LD	15	88	25	—	—	—	113		
85	Luttkomandzeit (Luttken)	mel. Dorf u. Windmühle	desgl.		3¾	1	LD	4	26	2	—	—	—	28		
86	Maz-Mausseden Maz-Hans-Sanden	mel. Dorf	desgl.		3¾	1½	LD	2	79	—	—	—	—	79		



## V. Landraths-Kreis Seydekrug.

Baukreis: Kaufheimen. 3tes Bataillon des I. Landwehrregiments (Tilsiter.)

Kirchspiel und Kirchenpatron.	Fortlaufende N <sup>o</sup> .	Namen der Ortschaft.	Qualität derselben und Benennung des Hauptguts.	Gericht, zu welchem die Ortschaft gehört.	Hypothesen- Be- hörde.	Entfern. n. Meilen		Sprache der Einwohner.	Feuerstellen.	Einwohnerzahl.						
						von der Kreisstadt.	vom Sitz des Gerichts.			Evangel. Christen.	Katholiken.	Meinoniten.	Griechische Christen.	Juden.	Summa.	
5. Schakuhnen Der König.	87	Nickutt-Schudereiten (Rudszén)	mel. Dorf	Landgericht Kaufheimen		3½	1	LD	4	40	—	—	—	—	—	40
	88	Misko-Mandwill (Miskén)	Bauerdorf	desgl.		4	1¼	LD	7	40	—	—	—	—	—	40
	89	Nausseden	kölm. Dorf u. Windmühle	desgl.		3½	1½	LD	8	79	—	—	—	—	—	79
	90	Paleiten (Girge-Rifill)	Bauerdorf	desgl.		2¼	1¼	LD	30	152	5	—	2	—	—	159
	91	Paulnausseden (Paul-Mädig)	mel. Dorf	desgl.		3½	1½	LD	2	9	3	—	—	—	—	12
	92	Pelletkallen	chat. kölm. Gut	desgl.		3½	2¼	LD	1	10	3	—	—	—	—	13
	93	Perkuhnischken (Perkuhnen)	mel. Dorf	desgl.		3¼	1¼	LD	13	75	8	—	—	—	—	83
	94	Perkuhntulwen	desgl.	desgl.		3¼	1½	LD	6	28	15	—	—	—	—	43
	95	Kewellen	chat. kölm. Dorf	desgl.		4	2¼	LD	2	19	5	—	—	—	—	24
	96	Kielischken (Peter-Türnen)	erbfrei Dorf	desgl.		3¼	1	LD	2	5	—	—	—	—	—	5
	97	Schakuhellen (Kl. Schakuhnen)	Bauerdorf	desgl.		2½	1	LD	31	199	2	—	—	—	—	201
	98	Schakuhnen	Kirchdorf u. Windmühle	desgl.		3	1	DL	50	348	25	—	—	—	—	373
	99	Schillgallen	Bauerdorf mit einer ka- tholischen Ka- pelle	desgl.		3¼	1	LD	32	168	63	—	—	—	—	231
	100	Schneiderende (Snidrugalle)	Bauerdorf	desgl.		3¼	1	LD	17	109	7	—	—	—	—	116
	101	Schudereiten	kölm. Dorf	desgl.		3¼	1¼	LD	5	57	5	—	—	—	—	62
	102	Spucken (Spucken-Peter- Pruß)	mel. Dorf u. Windmühle	desgl.		3¼	1½	LD	30	235	10	—	—	—	—	245
	103	Staldszén	desgl.	desgl.		3½	1¼	LD	21	116	5	—	—	—	—	121
	104	Thewellen (Misko-Thewell)	Bauerdorf	desgl.		4¼	2¼	LD	14	69	2	—	—	—	—	71
105	Tirklesken (Tonel-Klebing)	mel. Dorf	desgl.		4	2	LD	10	78	4	—	—	—	—	82	
106	Tomstallies (Mag Präg-Kabies)	Bauerdorf	desgl.		4	1¼	LD	4	17	6	—	—	—	—	23	
107	Waltinkratsch (Dibszén)	desgl.	desgl.		3½	1	LD	2	12	—	—	—	—	—	12	
108	Wieszeiten	mel. Dorf u. Windmühle	desgl.		3½	1	LD	28	210	2	—	—	—	—	212	
Summa des Kirchspiels									527	3437	310	—	2	—	3758	



## V. Landraths-Kreis Hendebrugg.

Baukreis: Kauflehen. 3tes Bataillon des I. Landwehrregiments (Eilfiter.)

Kirchspiel und Kirchenpatron.	Fortlaufende N <sup>o</sup>	Namen der Ortschaft.	Qualität derselben und Benennung des Hauptguts.	Gericht, zu welchem die Ortschaft gehört.	Hypothek- en-Bez hörde.	Entfern. n. Meilen		Sprache der Einwohner.	Feuerstellen.	Einwohnerzahl.					
						von der Kreisstadt.	vom Sitz des Gerichts.			Evangel. Christen.	Katholiken.	Meinoniten.	Griechische Christen.	Juden.	Summa.
6. W e r d e n D e r K ö n i g.	109	Alf (Jon-Schadwill)	Bauerdorf	Landgericht Hendebrugg		2	2	LD	30	156	—	—	—	—	156
	110	Barsduhnen (Zimmermanischken)	köstm. Gut	desgl.		1/8	1/8	LD	3	5	1	—	1	—	7
	111	Barwen (Schutzke-Renk)	mel. Dorf	desgl.		1 1/2	1 1/2	LD	12	78	—	—	—	—	78
	112	Baubeln (Paul-Schweremuth)	Bauerdorf	desgl.		1 3/4	1 3/4	LD	11	64	—	—	—	—	64
	113	Berzischken (Hans-Bischof)	mel. Dorf u. Windmühle	desgl.		2 1/4	2 1/4	LD	15	135	—	—	—	—	135
	114	Blausden (Dibis-Laurim)	mel. Dorf	desgl.		1 1/2	1 1/2	LD	16	99	2	—	—	—	101
	115	Bögschen (Mag-Gudell)	Bauerdorf	desgl.		2 3/4	2 3/4	LD	16	134	5	—	—	—	139
	116	Bruifzen (Bartel-Profzien) (Michel-Madwill)	desgl.	desgl.		2	2	LD	14	104	—	—	—	—	104
	117	Bruifz-Pakull (Rumszen u. Ken- keln)	mel. Dorf	desgl.		1 1/2	1 1/2	LD	29	191	2	—	—	—	193
	118	Chatoull-Bendig	chat. Dorf	desgl.		2	2	LD	14	158	13	—	—	—	171
	119	Chatoull-Grigas	desgl.	desgl.		2 1/2	2 1/2	LD	29	155	—	—	—	—	155
	120	Chatoull-Mauföb	desgl.	desgl.		1 1/4	1 1/4	LD	45	420	12	—	—	—	432
	121	Chatoull-Dbau (Mischkogallen)	desgl.	desgl.		2 1/2	2 1/2	LD	22	157	—	—	—	—	157
	122	Chatoull-Puz	desgl.	desgl.		2	2	LD	6	58	—	—	—	—	58
	123	Chatoull-Rosen- berg	desgl.	desgl.		1 1/2	1 1/2	LD	16	78	—	—	—	—	78
	124	Chatoull-Scheer	desgl.	desgl.		2	2	LD	34	196	—	—	—	—	196
	125	Chatoull-Skö- ries	desgl.	desgl.		2 1/2	2 1/2	LD	36	184	—	—	—	—	184
	126	Chatoull-Staf- sel	desgl.	desgl.		1	1	LD	37	163	3	—	—	—	166
	127	Chatoull-Sto- rost	desgl.	desgl.		2	2	LD	10	70	7	—	—	—	77
	128	Eintionischken	köstm. Gut	desgl.		1/8	1/8	LD	1	5	—	—	—	—	5
	129	Didzillen	erbfrei Dorf	desgl.		1 1/2	1 1/2	LD	29	153	10	—	—	—	163
	130	Dronszeln (Peter-Blütten)	mel. Dorf	desgl.		2	2	LD	10	61	—	—	—	—	61
	131	Eidathen	desgl.	desgl.		2	2	LD	13	92	—	—	—	—	92
	132	Saidellen	chat. köstm. Dorf mit Windmühle	desgl.		1	1	LD	22	110	5	—	—	—	115
	133	Saidellen (Kunz-Rupeiken)	mel. Dorf	desgl.		1	1	LD	13	88	6	—	—	—	94
	134	Saidellen (Peter-Lagen)	Bauerdorf	desgl.		1	1	LD	13	80	5	—	—	—	85



## V. Landraths: Kreis Heydekrug.

Baukreis: Kaufheymen. 3tes Bataillon des I. Landwehrregiments (Tilsiter.)

Kirchspiel und Kirchenpatron.	Fortlaufende N <sup>o</sup> .	Namen der Ortschaft.	Qualität derselben und Benennung des Hauptguts.	Gericht, zu welchem die Ortschaft gehört.	Hypothe- ken = Bez hörde.	Entfern. n. Meilen		Sprache der Einwohner.	Feuerstellen.	Einwohnerzahl.					Summa.
						von der Kreisstadt	vom Sitz des Gerichts.			Evang. Christen.	Katholiken.	Reformirten.	Orthodoxe Christen.	Juden.	
	135	Georgenhöh	erbfrei Gut	Landgericht Heydekrug		1	1	LD	1	15	—	—	—	—	15
	136	Gnieballen	Bauerdorf	desgl.		1 $\frac{1}{4}$	1 $\frac{1}{4}$	LD	12	76	—	—	—	—	76
	137	Grabuppen Gr. (Peter-Klischen)	mel. Dorf	desgl.		$\frac{3}{4}$	$\frac{3}{4}$	LD	20	187	3	—	—	—	190
	138	Grabuppen Kl. (Martin-Naudisch)	desgl.	desgl.		$\frac{3}{4}$	$\frac{3}{4}$	LD	19	134	2	—	—	—	136
	139	Gurgsden (Jurge-Jänken)	desgl.	desgl.		1 $\frac{1}{2}$	1 $\frac{1}{2}$	LD	26	180	3	—	—	—	183
	140	Herrmannlöhnen	Kölm. Gut	desgl.		$\frac{1}{2}$	$\frac{1}{2}$	LD	2	10	—	—	—	—	10
	141	Herrmannlöh- nen Neu	Kölm. Gut	desgl.		$\frac{1}{2}$	$\frac{1}{2}$	LD	1	7	—	—	—	—	7
	142	Herrmannplag- sten	mel. Dorf	desgl.		$\frac{3}{4}$	$\frac{3}{4}$	LD	9	41	—	—	—	—	41
	143	Heyde	mel. Dorf	desgl.		$\frac{1}{4}$	$\frac{1}{4}$	LD	25	253	7	—	—	—	260
	144	Heydekrug	abl. Gut u. Windmühle	desgl.	Oberl. Ger.	—	—	LD	5	46	21	—	—	—	67
	145	Heydekrug	Marktflecken	desgl.		—	—	LD	26	187	3	—	—	12	202
	146	Jagsden (Jagstellen)	Bauerdorf	desgl.		2 $\frac{1}{2}$	2 $\frac{1}{2}$	LD	29	156	6	—	—	—	162
	147	Jonathen (Jon-Masutt)	mel. Dorf	desgl.		1 $\frac{1}{4}$	1 $\frac{1}{4}$	LD	11	69	1	—	—	—	70
	148	Jündzen (Jon-Jündisch)	Bauerdorf	desgl.		1 $\frac{3}{4}$	1 $\frac{3}{4}$	LD	6	37	—	—	—	—	87
	149	Jugnaten (Kissim-Daurim)	desgl.	desgl.		1 $\frac{1}{2}$	1 $\frac{1}{2}$	LD	27	181	3	—	—	—	184
	150	Kallwelischen	Kölm. Gut	desgl.		$\frac{1}{2}$	$\frac{1}{2}$	LD	2	14	—	—	—	—	14
	151	Kanterischen	Bauerdorf	desgl.		2 $\frac{1}{4}$	2 $\frac{1}{4}$	LD	33	227	8	—	—	—	235
	152	Kirlichen (Stenzel-Storost)	desgl.	desgl.		$\frac{3}{4}$	$\frac{3}{4}$	LD	8	38	—	—	—	—	38
	153	Kirrellischen	desgl.	desgl.		1	1	LD	3	21	—	—	—	—	21
	154	Klujohnen (Gedmin-Klujohnen)	desgl.	desgl.		1 $\frac{1}{4}$	1 $\frac{1}{4}$	LD	11	71	3	—	—	—	74
	155	Kuhline (Mag-Gubell)	Bauerdorf u. Unterförster- Etablissement	desgl.	F. d. Forst- Etabl. das Oberl. Ger.	2 $\frac{1}{2}$	2 $\frac{1}{2}$	LD	11	90	4	—	—	—	94
	156	Kuforeiten (Bartel-Kufern)	mel. Dorf	desgl.		2 $\frac{1}{2}$	2 $\frac{1}{2}$	LD	17	120	—	—	—	—	120
	157	Kuforeiten	erbfrei Gut	desgl.		2 $\frac{3}{4}$	2 $\frac{3}{4}$	LD	1	10	—	—	—	—	10
	158	Kurpen (Peter-Namutten)	mel. Dorf	desgl.		2 $\frac{1}{4}$	2 $\frac{1}{4}$	LD	5	50	—	—	—	—	50
	159	Lappallen (Narcus-Lappallen)	desgl.	desgl.		1	1	LD	24	117	2	—	—	—	119
	160	Lappienen	Kölm. Dorf u. Windmühle	desgl.		1 $\frac{3}{4}$	1 $\frac{3}{4}$	LD	5	56	3	—	—	—	59
	161	Laschen (Jon-Szemen)	Bauerdorf	desgl.		2	2	LD	14	113	—	—	—	—	113



## V. Landraths-Kreis Seydekrug.

Baukreis: Kauflehen. 3tes Bataillon des I. Landwehrregiments (Tilsiter.)

Kirchspiel und Kirchenpatron.	Fortlaufende N <sup>o</sup>	Namen der Ortschaft.	Qualität derselben und Benennung des Hauptguts	Gericht, zu welchem die Ortschaft gehört.	Hypothesen-Be- hörde.	Entfern. n. Meilen		Sprache der Einwohner.	Feuerstellen.	Einwohnerzahl.						
						von der Kreisstadt.	vom Sitz des Gerichts.			Evangel. Christen.	Katholiken.	Methoditen.	Orthodoxe Christen.	Juden.	Summa.	
G. Werden O. d. Der König.	162	Laugallen (Bartel-Küker-Lau- gallen)	erbfrei Dorf	Landgericht Seydekrug		3	3	LD	6	64						64
	163	Lautschen (Paul-Lautschen)	mel. Dorf	desgl.		1½	1½	LD	34	220	17					237
	164	Lenken (Waltin-Saugen)	Bauerdorf	desgl.		2½	2½	LD	5	56						56
	165	Mandwieden (Peter-Mandwie- den)	mel. Dorf	desgl.		2¾	2¾	LD	17	115						115
	166	Mankuslauken (Stenzel-Murieth)	Bauerdorf	desgl.		2½	2½	LD	35	159						159
	167	Marienhof	Borw. zu Norkaiten ge- hörig	desgl.		2¼	2¼	LD	1	11						11
	168	Maszellen (Mas-Masuth)	Bauerdorf	desgl.		1¼	1¼	LD	14	79	2					81
	169	Maszen (Jurge-Dargen)	mel. Dorf	desgl.		1	1	LD	15	93	1					94
	170	Mahicken	kölm. Gut	desgl.		½	½	LD	2	39						39
	171	Mebellen (Paul-Schweremuth)	Bauerdorf	desgl.		1¾	1¾	LD	4	18						18
	172	Mestellen (Andres-Wischten)	desgl.	desgl.		1¾	1¾	LD	8	53						53
	173	Metterquethen	mel. Dorf	desgl.		2	2	LD	19	135	11					146
	174	Minneicken (Jon-Minneicken)	desgl.	desgl.		1	1	LD	23	169	2					171
	175	Mulischen	erbfrei Dorf	desgl.		¼	¼	LD	2	16						16
	176	Mussathen (Mauschel-Michel- Dargen)	mel. Dorf	desgl.		2	2	LD	11	68	6					74
	177	Norkaiten (Narus-Talluth auch Potrimpen)	kölm. Gut u. Wassermühle	desgl.		2	2	LD	8	78						78
	178	Neslinden (Jugs-Jagschen)	mel. Dorf	desgl.		1½	1½	LD	15	104						104
	179	Neskarthen (Walzer-Gretat)	erbfrei Dorf	desgl.		¾	¾	LD	4	45						45
	180	Nagrienen	mel. Dorf	desgl.		¾	¾	LD	26	264	6					170
	181	Naselsicken (Jon-Naubzen)	desgl.	desgl.		1½	1½	LD	30	187	4					191
182	Nassieszen (Peter-Dagen)	desgl.	desgl.		2	2	LD	46	265						265	
183	Netellen (Peter-Leyden)	desgl.	desgl.		1½	1½	LD	28	221						221	
184	Niktaten (Jon-Taukandt)	desgl.	desgl.		1¾	1¾	LD	16	105	2					107	



## V. Landraths-Kreis Heydekrug.

Baukreis: Kaufheymen. 3tes Bataillon des I. Landwehrrégiments (Tilsiter.)

Kirchspiel und Kirchenpatron.	Fortlaufende N <sup>o</sup>	Namen der Ortschaft.	Qualität derselben und Benennung des Hauptguts.	Gericht, zu welchem die Ortschaft gehört.	Hypothe- ken-Bez hörde.	Entfern. n. Meilen		Sprache der Einwohner.	Feuerstellen.	Einwohnerzahl.						
						von der Kreisstadt.	vom Sitz des Gerichtes.			Evangel. Christen.	Katholiken.	Methoditen.	Orthodoxe Christen.	Juden.	Summa.	
6. Werden & v. Der Königin.	185	Namuten (Hans-Namuten)	mel. Dorf	Landgericht Heydekrug		2	2	LD	12	120	—	—	—	—	—	120
	186	Kaukuten	Bauerdorf	desgl.		1 $\frac{3}{4}$	1 $\frac{3}{4}$	LD	7	43	—	—	—	—	—	43
	187	Ridszen (Peter-Minnuten)	desgl.	desgl.		2	2	LD	13	78	—	—	—	—	—	78
	188	Rubocken (Jon-Drucken)	mel. Dorf	desgl.		1 $\frac{1}{2}$	1 $\frac{1}{2}$	LD	7	45	7	—	—	—	—	52
	189	Ruddienen	mel. Dorf u. Windmühle	desgl.		1	1	LD	14	84	—	—	—	—	—	84
	190	Rupkalwen (Mickutt-Blausden)	mel. Dorf	desgl.		$\frac{1}{2}$	$\frac{1}{2}$	LD	17	121	3	—	—	—	—	124
	191	Saugen (Mag-Mantrum)	Bauerdorf	desgl.		2 $\frac{1}{2}$	2 $\frac{1}{2}$	LD	17	134	—	—	—	—	—	134
	192	Schilwen (Christoph-Schil- wen)	desgl.	desgl.		2 $\frac{1}{2}$	2 $\frac{1}{2}$	LD	14	92	—	—	—	—	—	92
	193	Swarren	erbfrei Dorf	desgl.		1 $\frac{3}{4}$	1 $\frac{3}{4}$	LD	13	76	3	—	—	—	—	79
	194	Swedern (Peter-Swedern)	desgl.	desgl.		1 $\frac{1}{4}$	1 $\frac{1}{4}$	LD	3	19	—	—	—	—	—	19
	195	Szagatten (Peter-Blausden)	mel. Dorf	desgl.		2	2	LD	19	133	—	—	—	—	—	133
	196	Szagattpurwen (Georgemischten)	desgl.	desgl.		2 $\frac{1}{2}$	2 $\frac{1}{2}$	LD	11	78	—	—	—	—	—	78
	197	Szibben (Jonel-Rindszen)	Bauerdorf	desgl.		$\frac{1}{4}$	$\frac{1}{4}$	LD	24	238	—	—	—	—	—	238
	198	Szlaszen	köstm. Dorf	desgl.		$\frac{1}{4}$	$\frac{1}{4}$	LD	8	73	—	—	—	—	—	73
	199	Szieszgirren (Jon-Szieszgirren)	mel. Dorf	desgl.		$\frac{3}{4}$	$\frac{3}{4}$	LD	20	94	—	—	—	—	—	94
	200	Szilmeuszzen (Dargi-Meuszzen)	desgl.	desgl.		1 $\frac{1}{2}$	1 $\frac{1}{2}$	LD	20	136	3	—	—	—	—	139
	201	Tannenberg	erbfrei Eta- blissement	desgl.		—	—	LD	1	13	—	—	—	—	—	13
	202	Tarwieden (Jon-Tarwieden)	Bauerdorf	desgl.		2 $\frac{1}{4}$	2 $\frac{1}{4}$	LD	10	46	—	—	—	—	—	46
	203	Tautischken (Jon-Tautkus)	mel. Dorf	desgl.		2	2	LD	13	99	—	—	—	—	—	99
	204	Tennen	erbfrei Gut u. Wassermühle	desgl.		2	2	LD	1	7	—	—	—	—	—	7
	205	Traxeden	mel. Dorf	desgl.		$\frac{1}{2}$	$\frac{1}{2}$	LD	30	212	2	—	—	—	4	218
	206	Uzslöknen (Klauberöknen)	desgl.	desgl.		1 $\frac{1}{2}$	1 $\frac{1}{2}$	LD	15	108	12	—	—	—	—	120
	207	Uzslöknen (Martin-Gaidien)	desgl.	desgl.		1 $\frac{1}{2}$	1 $\frac{1}{2}$	LD	48	166	15	—	—	—	—	181
	208	Weitathen (Mag-Ginnuth)	desgl.	desgl.		2	2	LD	13	58	—	—	—	—	—	58
	209	Werden	Kirchdorf u. Wassermühle	desgl.		$\frac{1}{2}$	$\frac{1}{2}$	LD	9	58	—	—	—	—	—	58



## V. Landraths - Kreis Heydekrug.

Baukreis: Kauflehen. 3tes Bataillon des I. Landwehrregiments (Tilsiter.)

Kirchspiel und Kirchenpatron.	Fortlaufende N <sup>o</sup>	Namen der Ortschaft.	Qualität derselben und Benennung des Hauptguts.	Gericht, zu welchem die Ortschaft gehört.	Hypothesen- Bes hörde.	Entfern. n. Meilen		Sprache der Einwohner.	Feuerstellen.	Einwohnerzahl.					
						von der Kreisstadt.	vom Sitz des Gerichts.			Evangel. Christen.	Katholiken.	Meßniken.	Griechische Christen.	Juden.	Summa.
6. Werden Der König.	210	Werdenberg	kölm. Gut	Landgericht Heydekrug		1/2	1/2	R D	3	48	—	—	—	—	48
	211	Weszeiten	erbfrei Dorf	desgl.		1/2	1/2	R D	6	26	—	—	—	—	26
	212	Wieszen (Buttkus-Powiln)	Bauerdorf	desgl.		1 1/2	1 1/2	R D	23	155	4	—	—	—	159
	213	Wietullen (Michel-Rundeit)	desgl.	desgl.		1 3/4	1 3/4	R D	16	130	—	—	—	—	130
	214	Wilken (Maß-Subell)	mel. Dorf	desgl.		1 3/4	1 3/4	R D	4	32	4	—	—	—	36
	215	Wilkmeden (Buttkus-Wilko- meden u. Jockeln)	desgl.	desgl.		3	3	R D	11	83	—	—	—	—	83
	216	Willeicken (Paul-Willeicken)	Bauerdorf	desgl.		1	1	R D	29	200	3	—	—	—	203
	217	Wirkieten (Maß-Jon-Wir- kuth)	desgl.	desgl.		2 3/4	2 3/4	R D	13	118	—	—	—	—	118
	218	Wullwischen	kölm. Dorf	desgl.		1/8	1/8	R D	2	17	—	—	—	—	17
Summa des Kirchspiels									1684	11304	247	—	1	16	11568
Summa des Kreises									3522	25157	870	—	3	56	26086



## VI. Landraths-Kreis Insterburg.

Baukreis: Gumbinnen. 2tes Bataillon des I. Landwehrregiments (Insterburger.)

Kirchspiel und Kirchenpatron.	Fortlaufende Nr.	Namen der Ortschaft.	Qualität derselben und Benennung des Hauptguts.	Gericht, zu welchem die Ortschaft gehört.	Hypothe- ken-Bes- hörde.	Entfern. n. Meilen		Sprache der Einwohner.	Feuerstellen.	Einwohnerzahl					Summa.
						von der Kreisstadt.	vom Sitz des Gerichts.			Evangel.	Christen.	Katholiken.	Meßniken.	Griechische Christen.	
I. Aulowöhnenen G. v. Des Königs.	1	Abfchruten (Ufzarten)	chat. Dorf	L.u.St.Ger. Insterburg		3 1/4	3 1/4	ℓ D	14	106	—	—	—	—	106
	2	Akmenischken	desgl.	desgl.		3	3	D	9	82	—	—	—	—	82
	3	Aulowöhnen Gr.	Kirchdorf	desgl.		2 1/2	2 1/2	D	22	249	—	—	—	—	249
	4	Aulowöhnen Kl. (Palsidszen)	Koloniedorf	desgl.		2 1/2	2 1/2	D	11	114	—	—	—	—	114
	5	Bersziennen	kölm. Dorf	desgl.		3	3	D	5	58	—	—	—	—	58
	6	Bersziennen	kölm. Gut	desgl.		3	3	D	4	37	—	—	—	—	37
	7	Bersziubchen (Dawarn)	chat. Dorf	desgl.		3 1/4	3 1/4	D	9	68	—	—	—	—	68
	8	Bessen (Wittgirren)	desgl.	desgl.		2 1/4	2 1/4	ℓ D	17	147	—	—	—	—	147
	9	Bublaucken	desgl.	desgl.		3	3	ℓ D	11	81	—	—	—	—	81
	10	Budwethen	Bauerdorf	desgl.		2 1/2	2 1/2	ℓ D	13	96	—	—	—	—	96
	11	Eichhorn Alt	kölm. Gut	desgl.		2 3/4	2 3/4	D	2	17	—	—	—	—	17
	12	Eichhorn Neu	kölm. Dorf	desgl.		2 3/4	2 3/4	D	3	30	—	—	—	—	30
	13	Ernstwalde	desgl.	desgl.		2	2	D	10	94	—	—	—	—	94
	14	Franzdorf Gr.	mel. Dorf nebst Abbau	desgl.		2 1/2	2 1/4	ℓ D	41	256	—	—	—	—	256
	15	Franzdorf Kl.	Abdeckerei	desgl.		2 1/2	2 1/2	D	1	5	—	—	—	—	5
	16	Gaiden	mel. Dorf	desgl.		2 1/4	2 1/4	D ℓ	9	82	—	—	—	—	82
	17	Gerlaucken (Micken)	chat. Dorf	desgl.		2	2	D ℓ	11	101	—	—	—	—	101
	18	Gründann	kölm. Gut	desgl.		2 1/4	2 1/4	D	2	26	—	—	—	—	26
	19	Grünheyde	desgl.	desgl.		3	3	D	5	104	—	—	—	—	104
	20	Jennen	Bauerdorf	desgl.	Dberl. Ger.		2 3/4	2 3/4	D ℓ	23	185	—	—	—	185
	21	Juckeln	kölm. Gut	desgl.			1 3/4	1 3/4	D	7	125	—	—	—	125
	22	Kalwischken	Koloniedorf	desgl.			2 1/4	2 1/4	D	4	31	—	—	—	31
	23	Kemfen	Bauerdorf	desgl.			2 3/4	2 3/4	ℓ D	6	59	—	—	—	59
	24	Keppurlaucken	kölm. Gut	desgl.			2 3/4	2 3/4	D	3	35	—	—	—	35
	25	Kermusziennen	desgl.	desgl.			3 1/4	3 1/4	D	2	26	—	—	—	26
	26	Kiaunischken	kölm. Dorf	desgl.			2 1/4	2 3/4	D	6	53	—	—	—	53
	27	Lappöhnen Alt	abl. Gut ehemals Dom- Vorwerk	desgl.	Dberl. Ger.		2	2	D	5	106	—	—	—	106
	28	Lappöhnen Neu	Erbpachtsgut	desgl.		desgl.	3	3	D	4	56	—	—	—	56
	29	Lasdehnen	chat. Dorf	desgl.			3 1/4	3 1/4	D	4	37	—	—	—	37
	30	Laukogallen (Joddingen)	desgl.	desgl.			2	2	D ℓ	11	88	—	—	—	88
	31	Lindenberg	abl. Gut	eig. Jurisd., L.u.St.Ger., Auf. Melhorn in Insterburg	Dberl. Ger.		2 1/2	2 1/2	D	5	90	—	—	—	90
	32	Lindicken	Kolonie und Bauerdorf	L.u.St.Ger. Insterburg			2 1/2	2 1/2	D ℓ	21	213	—	—	—	213
	33	Medukallen	chat. Dorf	desgl.			3 1/2	3 1/2	ℓ D	17	116	—	—	—	116
	34	Milzgaucken	desgl.	desgl.			3 1/4	3 1/4	ℓ D	8	66	—	—	—	66
	35	Mohlen Gr.	desgl.	desgl.			2 1/4	2 1/4	ℓ D	9	68	—	—	—	68



## VI. Landraths - Kreis Insterburg.

Baukreis: Gumbinnen. 2tes Bataillon des I. Landwehrregiments (Insterburger.)

Kirchspiel und Kirchenpatron.	Fortlaufende N <sup>o</sup>	Namen der Ortschaft.	Qualität derselben und Benennung des Hauptguts.	Gericht, zu welchem die Ortschaft gehört.	Hypothe- ken = Be- hörde.	Entfern. n. Meilen		Sprache der Einwohner.	Feuerstellen.	Einwohnerzahl.					Summa.
						von der Kreisstadt.	vom Sitz des Gerichts.			Evangel. Christen.	Katholiken.	Reformirten.	Orthodoxe Christen.	Juden.	
I. Mulowöhnen Der König.	36	Mohlen Kl.	Königl. Forst- Etablissement	L.u.St.Ger. Insterburg	Dberl. Ger.	2 <sup>1</sup> / <sub>4</sub>	2 <sup>1</sup> / <sub>4</sub>	D	1	8	—	—	—	—	8
	37	Maggen	Bauerdorf	desgl.		2 <sup>1</sup> / <sub>4</sub>	2 <sup>1</sup> / <sub>4</sub>	D	7	69	—	—	—	—	69
	38	Paducken	desgl.	desgl.		2 <sup>1</sup> / <sub>4</sub>	2 <sup>1</sup> / <sub>4</sub>	ℓ D	17	120	—	—	—	—	120
	39	Papuschienen	desgl.	desgl.		2 <sup>1</sup> / <sub>4</sub>	2 <sup>1</sup> / <sub>4</sub>	D ℓ	21	137	—	—	—	—	137
	40	Pillwogallen (Lepkehmen)	chat. Dorf	desgl.		2 <sup>1</sup> / <sub>2</sub>	2 <sup>1</sup> / <sub>2</sub>	D ℓ	27	218	—	—	—	—	218
	41	Popelken (Tarpuschen)	Bauerdorf	desgl.		2 <sup>1</sup> / <sub>2</sub>	2 <sup>1</sup> / <sub>2</sub>	D ℓ	6	62	—	—	—	—	62
	42	Rauben	desgl.	desgl.		2 <sup>3</sup> / <sub>4</sub>	2 <sup>3</sup> / <sub>4</sub>	ℓ D	6	50	—	—	—	—	50
	43	Rudlaucken	fölm. Dorf	desgl.		3	3	D	9	92	—	—	—	—	92
	44	Schiewinnen	chat. fölm. Dorf	desgl.		3 <sup>1</sup> / <sub>4</sub>	3 <sup>1</sup> / <sub>4</sub>	D	3	29	—	—	—	—	29
	45	Schruben	Koloniedorf	desgl.		2 <sup>3</sup> / <sub>4</sub>	2 <sup>3</sup> / <sub>4</sub>	D	12	80	—	—	—	—	80
	46	Schucken	chat. Dorf	desgl.		2	2	ℓ D	8	57	—	—	—	—	57
	47	Schunfern Kl.	desgl.	desgl.		2 <sup>1</sup> / <sub>4</sub>	2 <sup>1</sup> / <sub>4</sub>	D ℓ	13	103	—	—	—	—	103
	48	Schuppinnen	desgl.	desgl.		2 <sup>1</sup> / <sub>4</sub>	2 <sup>1</sup> / <sub>4</sub>	D ℓ	20	146	—	—	—	—	146
	49	Skardupöhnen (Szinßen)	Koloniedorf u. Windmühle	desgl.		3	3	D	12	155	—	—	—	—	155
	50	Staggen	chat. Dorf	desgl.		2 <sup>1</sup> / <sub>2</sub>	2 <sup>1</sup> / <sub>2</sub>	D ℓ	21	192	—	—	—	—	192
	51	Szemlaucken	desgl.	desgl.		3 <sup>1</sup> / <sub>2</sub>	3 <sup>1</sup> / <sub>2</sub>	ℓ D	21	145	—	—	—	—	145
	52	Szwainen	desgl.	desgl.		3	3	ℓ D	34	262	—	—	—	—	262
	53	Tabacken	desgl.	desgl.		2	2	D ℓ	17	131	—	—	—	—	131
	54	Uzjupöhnen	Bauerdorf u. Windmühle	desgl.		2 <sup>1</sup> / <sub>2</sub>	2 <sup>1</sup> / <sub>2</sub>	D	15	154	—	—	—	—	154
	55	Warglaucken (Mureningsken)	Koloniedorf	desgl.		2 <sup>3</sup> / <sub>4</sub>	2 <sup>3</sup> / <sub>4</sub>	D	6	47	—	—	—	—	47
	56	Warkau	adl. Gut	eig. Jurisd., L.u.St.Ger.- Ass. Melhorn in Insterburg	Dberl. Ger.	2	2	D	3	51	—	—	—	—	51
	57	Warkau Gr. (Mickaleitschen)	mel. Dorf	L.u.St.Ger. Insterburg		2	2	D ℓ	39	318	—	—	—	—	318
	58	Warkau Mittel	Bauerdorf u. Windmühle	desgl.		2	2	D	14	161	—	—	—	—	161
	59	Warkau Kl. (Schuppen)	mel. Dorf	desgl.		2	2	D	12	145	—	—	—	—	145
60	Warkau Neu (Kl. Kalkeningken)	desgl.	desgl.		1 <sup>3</sup> / <sub>4</sub>	1 <sup>3</sup> / <sub>4</sub>	D	13	82	—	—	—	—	82	
61	Warlen (Lockzillen)	chat. Dorf	desgl.		3 <sup>1</sup> / <sub>4</sub>	3 <sup>1</sup> / <sub>4</sub>	ℓ D	11	89	—	—	—	—	89	
62	Wasserlaucken (Wasseruttschen)	desgl.	desgl.		2 <sup>1</sup> / <sub>4</sub>	2 <sup>1</sup> / <sub>4</sub>	D	16	145	—	—	—	—	145	
63	Weidlaucken	fölm. Gut	desgl.	Dberl. Ger.	2	2	D	2	34	—	—	—	—	34	
64	Willschicken	chat. Dorf	desgl.		2 <sup>1</sup> / <sub>2</sub>	2 <sup>1</sup> / <sub>2</sub>	ℓ D	23	142	1	—	—	—	143	
Summa des Kirchspiels									729	6529	1	—	—	—	6530



## VI. Landraths-Kreis Insterburg.

Baukreis: Gumbinnen. 2tes Bataillon des I. Landwehrregiments (Insterburger.)

Kirchspiel und Kirchenpatron.	Fortlaufende N <sup>o</sup>	Namen der Ortschaft.	Qualität derselben und Benennung des Hauptguts.	Gericht, zu welchem die Ortschaft gehört.	Hypothesen-Be- hörde.	Entfern. n. Meilen		Sprache der Eingwohner.	Feuersellen.	Einwohnerzahl.					Summa.
						von der Kreisstadt.	vom Sitz des Gerichts.			Evangel. Christen.	Katholiken.	Rekoniten.	Griechische Christen.	Juden.	
1. Berschkallen Gv. Der König.	65	Berschkallen Gr.	mel. Kirchdorf	L.u.St.Ger. Insterburg		2	2	D	41	358					358
	66	Berschkallen Kl.	kölm. Dorf	desgl.		2	2	D	7	66					66
	67	Daupelken	chat. kölm. Dorf	desgl.		1 1/2	1 1/2	D R	10	100					100
	68	Gaidehlen	chat. Dorf	desgl.		2 1/4	2 1/4	D R	4	42					42
	69	Gräwenswalde	kölm. Dorf	desgl.		2 1/2	2 1/2	D	5	76					76
	70	Grüneberg	erbfrei Dorf	desgl.		1 3/4	1 3/4	R D	8	67					67
	71	Klaukallen	Bauerdorf	desgl.		2 1/4	2 1/4	D R	13	95					95
	72	Lasdehnen	chat. Dorf u. ehemaliges Forst-Etabl.	desgl.		2 1/2	2 1/2	D R	10	86					86
	73	Lasdehnen Neu	erbfrei Dorf	desgl.		2 1/2	2 1/2	D R	39	225					225
	74	Lepalothen	Bauerdorf	desgl.		1 3/4	1 3/4	D R	14	125					125
	75	Löbblauken	chat. kölm. Dorf	desgl.		1 3/4	1 3/4	D	6	65					65
	76	Mirtenhof	kölm. Gut	desgl.	Oberl. Ger.	2	2	D	3	47					47
	77	Neugut	chat. Etabl.	desgl.		2 1/4	2 1/4	D	2	17					17
	78	Nordhausen	Eigenkätner- Etablissement	desgl.		1 3/4	1 3/4	D R	2	16					16
	79	Paskirsnen	kölm. Dorf	desgl.		2	2	R	4	45					45
	80	Patimbern	Bauerdorf u. Abbau u. Kö- nigl. Förster- Etablissement	desgl.	F. d. Forst- Etabl. das Oberl. Ger.	2 3/4	2 3/4	R D	13	108					108
	81	Pesseln	chat. Dorf u. Windmühle	desgl.		3	3	D R	37	281					281
	82	Pusberschkallen	Koloniedorf	desgl.		1 3/4	1 3/4	D R	13	114					114
	83	Raubücken	chat. Dorf	desgl.		3	3	R D	17	150					150
	84	Schnappen	Bauerdorf	desgl.		1 3/4	1 3/4	D R	13	136					136
85	Sprakten	desgl.	desgl.		3 1/3	3 1/3	R D	33	298					298	
86	Thieslauken	mel. Dorf	desgl.		2	2	D R	15	132					132	
87	Trumplaucken	chat. Dorf	desgl.		2 1/4	2 1/4	D R	7	70					70	
88	Wanniglauken	Bauerdorf	desgl.		3	3	D R	16	215					215	
89	Wanniglauken Gr. Kl.	desgl.	desgl.		3	3	D R	5	42					42	
Summa des Kirchspiels									337	2971					2971
3. Döblacken Gv. Der König.	90	Kurkallen Gr.	Bauerdorf	L.u.St.Ger. Insterburg		1 3/4	1 3/4	D R	22	199					199
	91	Kurkallen Kl. oder Neu	Eigenkätner- Etablissement	desgl.		1 1/2	1 1/2	D R	6	49					49
	92	Bärenhof	Vorw. zum Gut Döbla- cken	desgl.		3/4	3/4	D	—	—					—
	93	Bröblauken	chat. Gut	desgl.		1	1	D	3	23					23



## VI. Landraths-Kreis Insterburg.

Baukreis: Gumbinnen. 2tes Bataillon des I. Landwehrregiments (Insterburger.)

Kirchspiel und Kirchenpatron.	N <sup>o</sup> Fortlaufende	Namen der Ortschaft.	Qualität derselben und Benennung des Hauptguts.	Gericht, zu welchem die Ortschaft gehört.	Hypothes- en-Bes- hörde.	Entfern. n. Meilen		Sprache der Einwohner.	Feuerstellen.	Einwohnerzahl.						
						von der Kreisstadt.	vom Sitz des Gerichts.			Evangel. Christen.	Katholiken.	Reformirten.	Orthodoxe Christen.	Juden.	Summa.	
3. D i d l a c k e n Der Königin.	94	Bröblacken	Königl. Forst- Amt	L.u.St.Ger. Insterburg	Dberl. Ger.	1	1	D	1	10	—	—	—	—	—	10
	95	Carlswalde	kölm. Dorf	desgl.		1	1	D	10	127	—	—	—	—	—	127
	96	Didlacken	Kirchdorf	desgl.		1	1	D	20	183	—	—	—	—	—	183
	97	Didlacken	Erbpachtsgut z. Dom. Nor- kitten	desgl.	Dberl. Ger.	1	1	D	7	210	—	—	—	—	—	210
	98	Einsiedel	chat. Dorf	desgl.		1 1/2	1 1/2	D	3	35	—	—	—	—	—	35
	99	Freundenberg	erbfrei Gut	desgl.		1 1/2	1 1/2	D	3	38	—	—	—	—	—	38
	100	Friedrichswalde	erbfrei Etabl. z. Dom. Nor- kitten	Patrim. Ger. Norkitten		1 1/2	1 1/2	D	1	8	—	—	—	—	—	8
	101	Georgenhof	kölm. Gut	L.u.St.Ger. Insterburg		1 1/4	1 1/4	D	2	29	—	—	—	—	—	29
	102	Harpenthal	desgl.	desgl.		1 1/4	1 1/4	D	2	22	—	—	—	—	—	22
	103	Jänischken	Bauerdorf	desgl.		1 1/2	1 1/2	D	32	323	—	—	—	—	—	323
	104	Jschdagehlen	chat. Dorf	desgl.		1 1/2	1 1/2	D	15	147	—	—	—	—	—	147
	105	Kastauen	erbfrei Dorf z. Dom. Nor- kitten	Patrim. Ger. Norkitten		1 1/2	1 1/4	D	15	138	—	—	—	—	—	138
	106	Kohlischken Gr.	Bauerdorf	L.u.St.Ger. Insterburg		2	2	D	29	197	—	—	—	—	—	197
	107	Kohlischken Kl.	Königl. För- ster-Etabl.	desgl.	Dberl. Ger.	2	2	D	1	6	—	—	—	—	—	6
	108	Kreywutschen	Erbpachtsgut z. Dom. Nor- kitten	Patrim. Ger. Norkitten		1 1/4	2 1/4	D	2	18	—	—	—	—	—	18
	109	Laugallen	abl. Gut	L.u.St.Ger. Insterburg	Dberl. Ger.	1 1/2	1 1/2	D	2	40	—	—	—	—	—	40
	110	Leitnershof	kölm. Gut	desgl.		1 1/4	1 1/4	D	2	24	—	—	—	—	—	24
	111	Lenkutschen	Bauerdorf	desgl.		2	2	D	11	112	—	—	—	—	—	112
	112	Lenkutschen	abl. Vorw. z. Friedrichsgabe	Patrim. Ger. Friedrichsgabe	Dberl. Ger.	1 1/2		D	3	42	—	—	—	—	—	42
113	Mateningken	Bauerdorf	L.u.St.Ger. Insterburg		2	2	D	25	122	—	—	—	—	—	122	
114	Neuhof	Erbpachtsgut	desgl.		1 1/4	1 1/4	D	4	50	—	—	—	—	—	50	
115	Pabbeln	erbfrei Dorf	desgl.		1 1/2	1 1/2	D	17	150	—	—	—	—	—	150	
116	Pabbeln	erbfrei Gut	desgl.	Dberl. Ger.	1 1/2	1 1/2	D	3	41	—	—	—	—	—	41	
117	Peterkehmen	Bauerdorf nebst Abbau	desgl.		1 1/4	1 1/4	D	20	188	—	—	—	—	—	188	
118	Platenischken Gr.	Bauerdorf	desgl.		1 1/4	1 1/4	D	12	118	—	—	—	—	—	118	
119	Platenischken Kl.	erbfrei Gut	desgl.		1 1/4	1 1/4	D	2	8	—	—	—	—	—	8	

† Anm. Das Justitiariat von Friedrichsgabe ist gegenwärtig, wo dies gedruckt wird, noch unbesetzt.



## VI. Landraths-Kreis Insterburg.

Baukreis: Gumbinnen. 2tes Bataillon des I. Landwehrregiments (Insterburger.)

Kirchspiel und Kirchenpatron.	Fortlaufende N <sup>o</sup>	Namen der Ortschaft.	Qualität derselben und Benennung des Hauptguts.	Gericht, zu welchem die Ortschaft gehört.	Hypothek- Be- hörde.	Entfern. n. Meilen		Sprache der Einwohner.	Feuerstellen.	Einwohnerzahl.					Summa.
						von der Kreisstadt.	vom Sitz des Gerichts.			Evangel. Christen.	Katholiken.	Meinonen.	Griechische Christen.	Juden.	
3. Dirlacken Der König.	120	Sandeshöfchen	adl. Vorm. z. Pietagienen	Patrim. Ger. Pieragienen, L. u. St. Ger. Ass. Melhorn zu Insterburg	Oberl. Ger.	$\frac{3}{4}$	$\frac{3}{4}$	D	1	2	—	—	—	—	2
	121	Santiltten	adl. Gut	L. u. St. Ger. Insterburg	desgl.	$1\frac{1}{2}$	$1\frac{1}{2}$	D	2	26	—	—	—	—	26
	122	Schepetschen	mel. Dorf	desgl.	desgl.	2	2	D	21	204	—	—	—	—	204
	123	Schiemannshof	erbfrei Gut	desgl.	desgl.	$1\frac{1}{4}$	$1\frac{1}{4}$	D	2	10	—	—	—	—	10
	124	Schilgallen Neu	desgl.	desgl.	desgl.	$1\frac{1}{4}$	$1\frac{1}{4}$	D	2	18	—	—	—	—	18
	125	Schwirbeln	Bauerdorf	desgl.	desgl.	$1\frac{3}{4}$	$1\frac{3}{4}$	D	32	229	—	—	—	—	229
	126	Skripstienen Gr.	chat. Dorf	desgl.	desgl.	$1\frac{3}{4}$	$1\frac{3}{4}$	D	28	248	—	—	—	—	248
	127	Skripstienen Kl.	erbfrei Gut	desgl.	desgl.	$1\frac{3}{4}$	$1\frac{3}{4}$	D	2	38	—	—	—	—	38
	128	Ufzballen Gr.	chat. Dorf	desgl.	desgl.	$1\frac{1}{4}$	$1\frac{1}{4}$	D	20	220	—	—	—	—	220
	129	Ufzballen Kl.	erbfrei Dorf	desgl.	desgl.	$1\frac{1}{4}$	$1\frac{1}{4}$	D	5	39	—	—	—	—	39
	130	Wittgirren Gr.	Bauerdorf	desgl.	desgl.	$1\frac{3}{4}$	$1\frac{3}{4}$	D	17	134	—	—	—	—	134
131	Wittgirren Kl.	erbfrei Gut	desgl.	desgl.	$1\frac{3}{4}$	$1\frac{3}{4}$	D	3	43	—	—	—	—	43	
Summa des Kirchspiels									410	3865	—	—	—	—	3865
4. Georgenburg Der König.	132	Augustlaucken	chat. Dorf	L. u. St. Ger. Insterburg		$1\frac{1}{4}$	$1\frac{1}{4}$	D	5	49	—	—	—	—	49
	133	Nurkallen	desgl.	desgl.		$1\frac{3}{4}$	$1\frac{3}{4}$	D	16	136	—	—	—	—	136
	134	Nurkallehnen	Bauerdorf	desgl.		$1\frac{1}{4}$	$1\frac{1}{4}$	D	13	153	—	—	—	—	153
	135	Blumenthal	Etablisement	desgl.		$1\frac{1}{4}$	$1\frac{1}{4}$	D	1	17	—	—	—	—	17
	136	Budwethen	chat. Dorf	desgl.		$1\frac{1}{2}$	$1\frac{1}{2}$	D	15	107	—	—	—	—	107
	137	Samszarden	Bauerdorf	desgl.		$1\frac{1}{2}$	$1\frac{1}{2}$	D	11	142	—	—	—	—	142
	138	Samszarden	adl. Wald- haus zu Pie- ragienen	Patrim. Ger. Pieragienen, L. u. St. Ger. Ass. Melhorn in Insterburg	Oberl. Ger.	$1\frac{1}{2}$	$1\frac{1}{2}$	D	1	12	—	—	—	—	12
	139	Eszergallen	köflm. Gut	L. u. St. Ger. Insterburg		$1\frac{1}{2}$	$1\frac{1}{2}$	D	2	32	—	—	—	—	32
	140	Freywalde	Vorm. u. Waldhaus zu Szieleitschen	desgl.		$1\frac{1}{8}$	$1\frac{1}{8}$	D	1	18	—	—	—	—	18
	141	Georgenburg	adl. Gut ehe- mals Dom.- Vorwerk	eig. Jurisd., L. u. St. Ger. Ass. Melhorn zu Insterburg	Oberl. Ger.	$\frac{1}{2}$	$\frac{1}{2}$	D	12	236	—	—	—	—	236
	142	Georgenburg	Kirchdorf	L. u. St. Ger. Insterburg		$\frac{1}{2}$	$\frac{1}{2}$	D	18	144	2	—	—	—	146
	143	Georgenburg	Windmühle z. Tarpuschen	desgl.	Oberl. Ger.	$\frac{3}{4}$	$\frac{3}{4}$	D	—	—	—	—	—	—	—
	144	Georgenburg- Fehlen	Bauerdorf	desgl.		$\frac{3}{4}$	$\frac{3}{4}$	D	25	334	—	—	—	—	334
	145	Geswethen	mel. Dorf	desgl.		1	1	D	12	116	—	—	—	—	116



## VI. Landraths-Kreis Insterburg.

Baukreis: Gumbinnen. 2tes Bataillon des I. Landwehrregiments (Insterburger.)

Kirchspiel und Kirchenpatron.	Fortlaufende №	Namen der Ortschaft.	Qualität derselben und Benennung des Hauptguts.	Gericht, zu welchem die Ortschaft gehört.	Hypothe- ken-Bez hörde.	Entfern. n. Meilen		Sprache der Einwohner.	Feuerstellen.	Einwohnerzahl.					Summa.
						von der Freisstadt.	vom Sitz des Gerichts.			Evangel. Christen.	Katholiken.	Methoditen.	Griechische Christen.	Juden.	
4. G e o r g e n b u r g D e r K ö n i g.	146	Gillischen	mel. Dorf, Wasser- und Walkmühle	L.u.St.Ger. Insterburg		$\frac{3}{4}$	$\frac{3}{4}$	D	12	119	1	—	—	—	120
	147	Guttawutschen (Guttawischen)	chat. Köllm. Dorf	desgl.		$1\frac{1}{4}$	$1\frac{3}{4}$	D	7	56	—	—	—	—	56
	148	Fischdaggen	chat. Dorf	desgl.		$1\frac{1}{2}$	$1\frac{1}{2}$	LD	7	66	—	—	—	—	66
	149	Kalkeningken Gr.	desgl.	desgl.		$1\frac{3}{4}$	$1\frac{3}{4}$	LD	9	65	—	—	—	—	65
	150	Kamputschen Gr.	desgl.	desgl.		$1\frac{1}{2}$	$1\frac{1}{2}$	D	7	89	—	—	—	—	89
	151	Kamputschen Kl.	Königl. För- ster-Etabl.	desgl.	Oberl. Ger.	$1\frac{1}{2}$	$1\frac{1}{2}$	D	1	7	—	—	—	—	7
	152	Kauschen	Bauerdorf	desgl.		$1\frac{1}{4}$	$1\frac{1}{4}$	LD	39	332	—	—	—	—	332
	153	Leipeningken	mel. Dorf	desgl.		1	1	D L	41	431	—	—	—	—	431
	154	Leipeningken Kl.	Königl. För- ster-Etabl.	desgl.	Oberl. Ger.	1	1	D	1	8	—	—	—	—	8
	155	Leppienen	chat. Dorf	desgl.		$1\frac{3}{4}$	$1\frac{3}{4}$	D	6	48	—	—	—	—	48
	156	Milchbude	abl. Vorw. z. Gut Geor- genburg	Patrim. Ger. Georgenburg, L.u.St.Ger. Hff. Melhorn zu Insterburg	Oberl. Ger.	1	1	D	1	2	—	—	—	—	2
	157	Nettienen	abl. Gut	L.u.St.Ger. Insterburg	desgl.	$\frac{3}{4}$	$\frac{3}{4}$	D	8	134	—	—	—	—	134
	158	Neusorge	erbfrei Gut	desgl.		$1\frac{1}{2}$	$1\frac{1}{2}$	L	2	21	—	—	—	—	21
	159	Neuteich	Köllm. Gut	desgl.		$1\frac{1}{2}$	$1\frac{1}{2}$	D	2	26	—	—	—	—	26
	160	Padrojen Gr.	Bauerdorf	desgl.		$1\frac{1}{4}$	$1\frac{3}{4}$	LD	34	292	—	—	—	—	292
	161	Padrojen	Königl. Forst- amt	desgl.	Oberl. Ger.	$1\frac{1}{2}$	$1\frac{1}{2}$	D	1	16	—	—	—	—	16
	162	Pagelienen	chat. Dorf nebst Abbau	desgl.		1	1	LD	21	189	—	—	—	—	189
	163	Pawarutschen	chat. Dorf	desgl.		$1\frac{1}{2}$	$1\frac{1}{2}$	LD	11	90	—	—	—	—	90
	164	Pleinlaucken	Bauerdorf	desgl.		$1\frac{1}{4}$	$1\frac{1}{4}$	DL	28	304	—	—	—	—	304
	164a	Reichswalde	Dorf	desgl.		$1\frac{1}{2}$	$1\frac{1}{2}$	D	2	27	—	—	—	—	27
165	Rekaiischen Gr.	chat. Dorf	desgl.		$1\frac{1}{2}$	$1\frac{1}{2}$	D	4	26	—	—	—	—	26	
166	Rekaiischen Kl.	erbfrei Dorf	desgl.		$1\frac{1}{2}$	$1\frac{1}{2}$	D	41	251	5	—	—	—	256	
167	Rosenthal	Köllm. Etabl.	desgl.		$1\frac{1}{4}$	$1\frac{1}{4}$	D	2	38	—	—	—	—	38	
168	Rossthal	Köllm. Gut	desgl.		$\frac{3}{4}$	$\frac{3}{4}$	D	5	86	—	—	—	—	86	
169	Rossthal	Ziegelei zum Gut Rossthal	desgl.		$\frac{1}{2}$	$\frac{1}{2}$	D	—	—	—	—	—	—	—	
170	Schunkern Gr.	mel. Dorf	desgl.		$1\frac{1}{4}$	$1\frac{1}{4}$	DL	42	377	—	—	—	—	377	
171	Stablacken	Erbpachtsgut	desgl.		$1\frac{1}{4}$	$1\frac{3}{4}$	D	2	41	—	—	—	—	41	
172	Stärkeningken	mel. Dorf	desgl.	Oberl. Ger. für No. 1. das Oberl. Ger.	$1\frac{1}{2}$	$1\frac{1}{2}$	D	52	592	1	—	—	—	593	
173	Stagutschen	chat. Köllm. Dorf	desgl.		$1\frac{3}{4}$	$1\frac{3}{4}$	D	4	40	—	—	—	—	40	
174	Szacken	chat. Dorf	desgl.		$1\frac{3}{4}$	$1\frac{3}{4}$	DL	10	81	—	—	—	—	81	



## VI. Landraths-Kreis Insterburg.

Baukreis: Gumbinnen. 2tes Bataillon des I. Landwehrregiments (Insterburger.)

Kirchspiel und Kirchenpatron.	Vortlaufende N <sup>o</sup>	Namen der Ortschaft.	Qualität derselben und Benennung des Hauptguts.	Gericht, zu welchem die Ortschaft gehört.	Hypothe- ken-Bes- hörde.	Entfern- n. Meilen		Sprache der Einwohner.	Feuerstellen.	Einwohnerzahl.					Summa.
						von der Kreisstadt.	vom Sitz des Gerichts.			Evangel. Christen.	Katholiken.	Metroniten.	Griechische Christen.	Juden.	
4. Georgenburg Der König.	175	Szieleitschen	kölm. Gut u. Windmühle	L.u.St.Ger. Insterburg		1	1	D	5	84	—	—	—	—	84
	176	Tarputtschen	kölm. Dorf u. Wassermühle	desgl.		$\frac{3}{4}$	$\frac{3}{4}$	D	12	128	1	—	—	—	129
	177	Trioken	Bauerdorf	desgl.		$1\frac{1}{2}$	$1\frac{1}{2}$	D L	18	174	—	—	—	—	174
	178	Ußezern	desgl.	desgl.		$\frac{3}{4}$	$\frac{3}{4}$	D L	15	151	—	—	—	—	151
	179	Werrnen	chat. Dorf	desgl.		$1\frac{1}{4}$	$1\frac{1}{4}$	D L	16	160	—	—	—	—	160
	180	Wittgirren	kölm. Gut	desgl.		$1\frac{1}{4}$	$1\frac{1}{4}$	D	2	23	—	—	—	—	23
	181	Zwion	abl. Vorw. z. Gut Geor- genburg	Patrim.Ger. Georgenburg, L.u.St.Ger. Ass. Melhorn zu Insterburg	Oberl.Ger.	1	1	D	9	170	—	—	—	—	170
Summa des Kirchspiels									611	6240	10	—	—	—	6250
5. Insterburg Der König.	182	Abshrutzen	abl. Vorw. u. Ziegelscheune z. Gut Pie- ragienen	Patrim.Ger. Pieragienen, L.u.St.Ger. Ass. Melhorn zu Insterburg	Oberl.Ger.	$\frac{1}{2}$	$\frac{1}{2}$	D	3	39	—	—	—	—	39
	183	Abshrutzen Kl.	abl. Vorw. u. Fischerei z. Gut Piera- gienen	desgl.	desgl.	$\frac{1}{2}$	$\frac{1}{2}$	D	1	6	—	—	—	—	6
	184	Althof Inster- burg	abl. Gut u. Windmühle ehem. Dom.- Vorwerk	eig. Jurisd., L.u.St.Ger. Ass. Melhorn in Insterburg	desgl.	$\frac{1}{2}$	$\frac{1}{2}$	D	17	378	—	—	—	—	378
	185	Bähkershöfchen	Etabl.d.Stadt Insterburg	L.u.St.Ger. Insterburg		—	—	D	—	—	—	—	—	—	—
	186	Birkenfeld	erbft. Dorf z. Dom. Nor- kitten	Patrim.Ger. zu Norkitten		$\frac{3}{4}$	$2\frac{1}{8}$	D	5	53	—	—	—	—	53
	187	Birkenfeld	Vorwerk zu Norkitten	Patrim.Ger. Norkitten	Oberl.Ger.	$\frac{3}{4}$	$2\frac{1}{4}$	D	6	141	—	—	—	—	141
	188	Blankshöfchen	Etabl.d.Stadt Insterburg	L.u.St.Ger. Insterburg		—	—	D	—	—	—	—	—	—	—
5. Insterburg Der König.	189	Bubainen Kl.	Dorf z. Dom. Nor-kitten	Patrim.Ger. Nor-kitten		$\frac{1}{2}$	$1\frac{1}{2}$	D L	15	162	4	—	—	—	166
	190	Cosacken	Dorf z. Dom. Nor-kitten	desgl.		$\frac{3}{4}$	2	D	9	156	—	—	—	—	156
	191	Drebolienen	Waldbaus- Etabl.d.Stadt Insterburg	L.u.St.Ger. Insterburg		$\frac{3}{4}$	$\frac{2}{3}$	D	—	—	—	—	—	—	—
	192	Drebolienen	Erbpachtsgut der Stadt In- sterburg	desgl.		$\frac{3}{4}$	$\frac{3}{4}$	D	—	—	—	—	—	—	—



## VI. Landraths-Kreis Insterburg.

Baukreis: Gumbinnen, 2tes Bataillon des I. Landwehrregiments (Insterburger.)

Kirchspiel und Kirchenpatron.	Fortlaufende N <sup>o</sup> .	Namen der Ortschaft.	Qualität derselben und Benennung des Hauptguts.	Gericht, zu welchem die Ortschaft gehört.	Hypotheken-Behörde.	Entfern. n. Meilen		Sprache der Einwohner.	Feuerstellen.	Einwohnerzahl.						
						von der Kreisstadt	vom Sitz des Gerichts.			Evangel. Christen.	Katholiken.	Meßianiten.	Griechische Christen.	Juden.	Summa.	
5. Insterburg Der König.	193	Dwarischken	adl. Vorw. zu Pieragienen	Patrim. Ger. Pieragienen, L.u. St. Ger. Alf. Melhorn in Insterburg	Oberl. Ger.	1 $\frac{3}{4}$	1 $\frac{3}{4}$	D	3	42	—	—	—	—	—	42
	194	Dwarischken	adl. Dorf	desgl.		1 $\frac{3}{4}$	1 $\frac{3}{4}$	LD	12	117	—	—	—	—	—	117
	195	Dwarischken	Königl. Förster-Etabl.	Insterburg	L.u. St. Ger.	Oberl. Ger.	1 $\frac{3}{4}$	1 $\frac{3}{4}$	D	1	18	—	—	—	—	18
	196	Eckertshöfchen	Etabl. d. Stadt Insterburg	desgl.		1/2	1/2	D	—	—	—	—	—	—	—	—
	197	Eichenthal	desgl.	desgl.		3/4	3/4	D	—	—	—	—	—	—	—	—
	198	Erdmannsrub	Köstm. Gut	desgl.		1 $\frac{1}{8}$	1 $\frac{1}{8}$	D	2	22	—	—	—	—	—	22
	199	Friedrichshof	Vorw. zu Althoff = Insterburg	Patrim. Ger. Althoff = Insterburg	Oberl. Ger.	3/4	3/4	D	—	—	—	—	—	—	—	—
	200	Gaitzuhnen	Bauerdorf	L.u. St. Ger. Insterburg		3/4	3/4	LD	18	188	—	—	—	—	—	188
	201	Gawöhnhöfchen	Etabl. d. Stadt Insterburg	desgl.		3/4	3/4	D	—	—	—	—	—	—	—	—
	202	Gerlaucken Gr.	mel. Dorf	desgl.		1 $\frac{1}{2}$	1 $\frac{1}{2}$	D	16	188	—	—	—	—	—	188
	203	Gerlaucken Kl. (Szameitschen)	desgl.	desgl.		1 $\frac{1}{2}$	1 $\frac{1}{2}$	D	15	146	—	—	—	—	—	146
	204	Grünhof	Etabl. d. Stadt Insterburg	desgl.		1/2	1/2	D	—	—	—	—	—	—	—	—
	205	Herrmannshof	desgl.	desgl.		1/2	1/2	D	—	—	—	—	—	—	—	—
	206	Heynehöfchen A.	desgl.	desgl.		1/2	1/2	D	—	—	—	—	—	—	—	—
	207	Heynehöfchen Jr.	desgl.	desgl.		3/4	3/4	D	—	—	—	—	—	—	—	—
	208	Heysterbruch	desgl.	desgl.		3/4	3/4	D	—	—	—	—	—	—	—	—
	209	Jankonsrub	desgl.	desgl.		1 $\frac{1}{3}$	1 $\frac{1}{3}$	D	—	—	—	—	—	—	—	—
	210	Jessen	mel. Dorf	desgl.		1	1	LD	26	161	—	—	—	—	—	161
	211	Insterburg	Kreisstadt mit einer Wassermühle	desgl.		—	—	D	551	7686	35	—	—	—	16	7737
	212	Insterburg	Strauch- u. Windmühle	desgl.		—	—	D	3	19	—	—	—	—	—	19
	213	Insterburg	Königl. Landgestüt zum Hauptgestüt Teakehnen	desgl.	Oberl. Ger.	—	—	D	2	53	—	—	—	—	—	53
	214	Insterburg	Strafanstalt	desgl. (in Criminalsachen das Inquisitoriat in Insterburg)		—	—	D	7	37	—	—	—	—	—	37
	215	Jermuntinnen	erbfrei Dorf	L.u. St. Ger. Insterburg		1	1	LD	6	98	—	—	—	—	—	98

† Anmerk. Die Anzahl der Sträflinge betrug im Januar 1838: 605.



## VI. Landraths: Kreis Insterburg.

Baukreis: Gumbinnen. 2tes Bataillon des I. Landwehrregiments (Insterburger.)

Kirchspiel und Kirchenpatron.	Fortlaufende Nr.	Namen der Ortschaft.	Qualität derselben und Benennung des Hauptguts.	Gericht, zu welchem die Ortschaft gehört.	Hypothe- ken-Be- hörde.	Entfern. n. Meilen		Sprache der Einwohner.	Feuerstellen.	Einwohnerzahl.						
						von der Kreisstadt.	vom Sitz des Gerichts.			Evangel. Christen.	Katholiken.	Menoniten.	Griechische Christen.	Juden.	Summa.	
5. Insterburg Der König.	216	Ramswicken Alt	mel. Dorf	L.u.St.Ger. Insterburg		1/2	1/2	D	17	200						200
	217	Ramswicken Neu	kölm. Gut	desgl.		3/4	3/4	D	2	19						19
	218	Karalene	Königl. Schul- lehrer-Semi- nar	desgl.		1 3/4	1 3/4	D	2	119						119
	219	Kraupischkehmen	mel. Dorf	desgl.		1	1	D L	33	313						313
	220	Kraupischkehmen	Chaussée- Zollhaus	desgl.		1/2	1/2	D	1	8						8
	221	Krusinn	erbfrei Gut	desgl.	Oberl. Ger.	1 1/4	1 1/4	D	7	97	2					99
	222	Kummettschen	kölm. Gut	desgl.		1 3/4	1 3/4	D	11	169						169
	223	Lebert	Waldhaus zur Stadt In- sterburg	desgl.		1/2	1/2	D								
	224	Lenkeitschen	Bauerdorf	desgl.		1 1/4	1 1/4	L D	21	206						206
	225	Lenkeningken	kölm. Gut	desgl.	Oberl. Ger.	1/2	1/2	D	5	80	1					81
	226	Louisenthal	desgl.	desgl.		3/4	3/4	D	6	69						69
	227	Medufallen (Sargellen)	Bauerdorf	desgl.		1 1/4	1 1/4	L D	8	106						106
	228	Rausseden	kölm. Dorf	desgl.		2	2	D	8	90						90
	229	Rausseden	kölm. Gut	desgl.		2	2	D	2	31						31
	230	Neuendorf	erbfrei Dorf u. Windmühle zum Dom. Norfitten	Patrim. Ger. Norfitten		3/4	2 1/8	D L	29	283						283
	231	Pafallehnen	Koloniedorf	L.u.St.Ger. Insterburg		1	1	D	10	84						84
	232	Pangerwitz	abl. Stabl. z. Gut Piera- gienen	Patrim. Ger. Pieragiienen	Oberl. Ger.			D	3	105						105
	233	Pieragiienen	abl. Gut	eig. Jurisd., L.u.St.Ger., Ass. Melhorn in Insterburg	desgl.	1/2	1/2	D	9	93						93
	234	Pieragiienen	Koloniedorf	L.u.St.Ger. Insterburg		1/2	1/2	D	17	186						186
	235	Powehlisken	abl. Dorf zum Gut Piera- gienen	Patrim. Ger. Pieragiienen, L.u.St.Ger., Ass. Melhorn in Insterburg	Oberl. Ger.	2	2	L D	11	84						84
	236	Rittersneusaas	abl. Borw. z. Pieragiienen	desgl.	desgl.	1/2	1/2	D	1	7						7
	237	Schillingshöf- chen	Stabl. d. Stadt Insterburg	L.u.St.Ger. Insterburg		1/2	1/2	D								
	238	Siegmanten	erbfrei Gut u. Windmühle	desgl.		3/4	3/4	D	5	63						63



## VI. Landraths-Kreis Insterburg.

Baukreis: Gumbinnen. 2tes Bataillon des I. Landwehrregiments (Insterburger.)

Kirchspiel und Kirchenpatron.	Fortlaufende N <sup>o</sup> .	Namen der Ortschaft.	Qualität derselben und Benennung des Hauptguts.	Gericht, zu welchem die Ortschaft gehört.	Hypothekens-Behörde.	Entfern. n. Meilen		Sprache der Einwohner.	Feuerstellen.	Einwohnerzahl.					Summa.
						von der Kreisstadt.	vom Sitz des Gerichts.			Evangel. Christen.	Katholiken.	Mennoniten.	Griechische Christen.	Juden.	
Insterburg v. Königin v.	239	Siegmundshöfchen	Erbpachtsgut	L.u.St.Ger. Insterburg		$\frac{3}{4}$	$\frac{3}{4}$	D	2	37	—	—	—	—	37
	240	Siegmuntinnen Gr.	erbfrei Dorf	desgl.		$\frac{3}{4}$	$\frac{3}{4}$	LD	12	111	—	—	—	—	111
	241	Siegmuntinnen Kl.	desgl.	desgl.		$\frac{3}{4}$	$\frac{3}{4}$	LD	7	58	—	—	—	—	58
	242	Siemonischen	Koloniedorf	desgl.		$\frac{3}{4}$	$\frac{3}{4}$	D	11	112	—	—	—	—	112
	243	Sprindt	Etabl.d.Stadt Insterburg	desgl.		$\frac{1}{3}$	$\frac{1}{3}$	D	—	—	—	—	—	—	—
	244	Stobingen	abl. Vorw. z. Pieragienen	Patrim.Ger. Pieragienen, L.u.St.Ger. Pf. Melhorn in Insterburg	Oberl.Ger.	1	1	D	2	28	—	—	—	—	28
	245	Stobingen	abl. Krug z. Pieragienen,	desgl.	desgl.	1	1	D	1	7	—	—	—	—	7
	246	Stobingen	Deilmühle z. Pieragienen	desgl.	desgl.	1	1	D	1	7	—	—	—	—	7
	247	Stobingen Gr.	Bauerdorf	L.u.St.Ger. Insterburg		1	1	DL	19	234	—	—	—	—	234
	248	Stobingen Neu (Dreimorgen)	Eigenkätner-Dorf	desgl.		1	1	D	13	144	—	—	—	—	144
	249	Stobingen	Etablisement u. Windmühle	desgl.		1	1	D	1	9	—	—	—	—	9
	250	Szameitkehmen	Bauerdorf	desgl.		1	1	LD	16	157	—	—	—	—	157
	251	Dammowischen Gr.	mel. Dorf	desgl.		$\frac{3}{4}$	$\frac{3}{4}$	DL	27	281	—	—	—	—	281
	252	Dammowischen Kl.	Königl. Forst-Etablisement	desgl.	Oberl.Ger.	$\frac{3}{4}$	$\frac{3}{4}$	D	2	15	—	—	—	—	15
	253	Dammowischen	abl. Vorw. z. Pieragienen	Patrim.Ger. Pieragienen, L.u.St.Ger. Pf. Melhorn in Insterburg		$\frac{3}{4}$	$\frac{3}{4}$	D	1	4	—	—	—	—	4
	254	Tarpup	erbfrei Dorf	L.u.St.Ger. Insterburg		$1\frac{1}{4}$	$1\frac{3}{4}$	DL	35	268	—	—	—	—	268
	255	Tarpupöhnen	Bauerdorf u. Abbau	desgl.		1	1	LD	27	203	—	—	—	—	203
	256	Tarpupöhnen Kl.	erbfrei Gut	desgl.		1	1	D	2	34	—	—	—	—	34
	257	Till's Ausbau	Etabl.d.Stadt Insterburg	desgl.		—	—	D	—	—	—	—	—	—	—
	258	(C.)Till's Ausbau	desgl.	desgl.		$\frac{1}{2}$	$\frac{1}{2}$	D	—	—	—	—	—	—	—
	259	Trakies	Bauerdorf	desgl.		$1\frac{1}{4}$	$1\frac{1}{4}$	DL	7	89	—	—	—	—	89
	260	Trakinnen Gr.	Kölm. Dorf	desgl.		$1\frac{1}{4}$	$1\frac{1}{4}$	DD	10	106	—	—	—	—	106
	261	Trakinnen Kl.	Kölm. Gut	desgl.		$1\frac{1}{4}$	$1\frac{1}{4}$	DD	1	9	—	—	—	—	9
	262	Wengerin	Königl. Forst-Etablisement	desgl.	Oberl.Ger.	$\frac{3}{4}$	$\frac{3}{4}$	D	1	17	—	—	—	—	17



## VI. Landraths-Kreis Insterburg.

Baukreis: Gumbinnen. 2tes Bataillon des I. Landwehrregiments (Insterburger.)

Kirchspiel und Kirchenpatron.	Vorkaufende N <sup>o</sup>	Namen der Ortschaft.	Qualität derselben und Benennung des Hauptguts.	Gericht, zu welchem die Ortschaft gehört.	Hypothe- ken-Be- hörde.	Entfern. n. Meilen		Sprache der Einwohner.	Feuerstellen.	Einwohnerzahl.							
						von der Kreisstadt.	vom Sitz des Gerichts.			Evangel. Christen.	Katholiken.	Metoniten.	Griechische Christen.	Juden.	Summa.		
5. Insterburg Ob. Der König.	263	Wiemer's Aus- bau	Etabl. d. Stadt Insterburg	L.u. St. Ger. Insterburg		1/4	1/4	D	—	—	—	—	—	—	—	—	
	264	Zaupern	Vorw. z. Gut Althoff-In- sterburg	Patrim. Ger. Althoff-In- sterburg, L.u. St. Ger. z. Ass. Melhorn in Insterburg	Oberl. Ger.	1/3	1/3	D	—	—	—	—	—	—	—	—	
Summa des Kirchspiels									1124	14073	42	—	—	16	14131		
									bazu die Sträflinge mit: 605								
									14736								
6. S o d l a u d e n Der König.	265	Waginski	adl. Freidorf	L.u. St. Ger. Insterburg	F. d. Anth. 1—5. das Oberl. Ger.	1 1/4	1 1/4	D	10	59	—	—	—	—	—	59	
	266	Berszienen	chat. Dorf	besgl.		3	3	D L	20	191	—	—	—	—	—	191	
	267	Birkenkrug	adl. Krug z. Gut Lugowen	Patrim. Ger. Lugowen, L.u. St. Rich- ter Komahn in Serdauen	Erbh.-Amt Serdauen	3	3	D	2	14	—	—	—	—	—	14	
	268	Blokinen	adl. Gut	eig. Jurisd.,		Oberl. Ger.	2		D	7	125	—	—	—	—	125	
	269	Carolieneu (Wiedaschken)	adl. Vorw. z. Lugowen	Patrim. Ger. Lugowen, L.u. St. Rich- ter Komahn in Serdauen	Erbh.-Amt Serdauen	3	3	D	3	67	—	—	—	—	—	67	
	270	Carlsdorf	chat. Dorf	L.u. St. Ger. Insterburg			2 3/4	2 3/4	L D	9	98	1	—	—	—	—	99
	271	Daubaren	Bauerdorf u. Abbau	besgl.			2 1/2	2 1/2	D L	8	76	—	—	—	—	—	76
	272	Davidehlen	chat. köllm. Gut	besgl.			2 1/4	2 1/4	D	3	88	—	—	—	—	—	88
	273	Draupchen	chat. Dorf	besgl.		Für Nr. 1. u. 24. das Oberl. Ger.	2 1/4	2 1/4	D L	33	275	—	—	—	—	—	275
	274	Draupchen Kl.	Abdeckerei	besgl.			2 1/4	2 1/4	D	1	13	—	—	—	—	—	13
275	Druskinehlen	adl. Dorf zum Dom. Lugo- wen	Patrim. Ger. Lugowen, L.u. St. Rich- ter Komahn in Serdauen			3	3	D	11	102	—	—	—	—	—	102	



## VI. Landraths-Kreis Insterburg.

Baukreis: Gumbinnen. 2tes Bataillon des I. Landwehrregiments (Insterburger.)

Kirchspiel und Kirchenpatron.	Fortlaufende N <sup>o</sup>	Namen der Ortschaft.	Qualität derselben und Benennung des Hauptguts	Gericht, zu welchem die Ortschaft gehört.	Hypothe- ken-Bez hörde.	Entfern. n. Meilen		Sprache der Einwohner.	Feuerstellen.	Einwohnerzahl.					
						von der Kreisstadt.	vom Sitz des Gerichts.			Evangel. Christen.	Katholiken.	Meßniken.	Orthodoxe Christen.	Juden.	Summa.
6. Zoblauken Der Königin.	276	Drutschlauken Gr.	chat. Dorf	L.u.St.Ger. Insterburg		2 1/2	2 1/2	ℓ D	30	238	—	—	—	—	238
	277	Drutschlauken Neu	desgl.	desgl.		2 1/2	2 1/2	ℓ D	12	77	—	—	—	—	77
	278	Falkenheyde	abl. Borw. z. Grabowen	Patrim.Ger. Grabowen,	Oberl.Ger.	2		D	—	—	—	—	—	—	—
	279	Friedrichsgabe	abl. Gut	eig. Jurisd.,	desgl.	2 1/2		D	5	82	—	—	—	—	82
	280	Friedrichshuld	desgl.	eig. Jurisd., L.u.St.Ger. Ass. Nelhorn in Insterburg	desgl.	2 1/4	2 1/4	D	3	50	—	—	—	—	50
	281	Gandrinnen	chat. köllm. Dorfu. Abbau	L.u.St.Ger. Insterburg	g.Anth. l.d. Oberl.Ger.	2 1/4	2 1/4	D ℓ	35	256	—	—	—	—	256
	282	Grabowen	abl. Gut	eig. Jurisd.,	Oberl.Ger.	2		D	6	77	—	—	—	—	77
	283	Gravenorth	abl. Erbfrei- dorf	Patrim.Ger. Dönhoffstädt, L.u.St. Rich- ter Moser in Barthen	Erbh.-Amt Gerdaunen	3	4 1/2	D	7	73	—	—	—	—	73
	284	Grünheyde	abl. Borw. z. Friedrichshuld	Patrim.Ger. Friedrichshuld L.u.St.Ger. Ass. Nelhorn zu Insterburg	Oberl.Ger.	2 1/4	4 1/4	D	1	21	—	—	—	—	21
	285	Gubdehlen	chat. köllm. Gut	L.u.St.Ger. Insterburg	desgl.	2 1/2	2 1/2	D	4	29	1	—	—	—	30
	286	Hasenfeld (Al. Drutschlauken)	Freigut	desgl.	desgl.	2 1/2	2 1/2	ℓ D	2	24	—	—	—	—	24
	287	Zoblauken	Kirchdorf	desgl.	desgl.	2 1/2	2 1/2	D ℓ	30	268	—	—	—	—	268
	288	Zourlauken	chat. köllm. Gut	desgl.	desgl.	2 3/4	2 3/4	D	2	20	—	—	—	—	20
	289	Kamputschen	chat. Dorf	desgl.	desgl.	3	3	D	23	199	—	—	—	—	199
	290	Keppurren	abl. Gut	eig. Jurisd.,	Oberl.Ger.	2 1/4		D	4	29	—	—	—	—	29
	291	Keppurren	Erbpachts- Mühle	L.u.St.Ger. Insterburg	desgl.	2 1/4	2 1/4	D	2	42	—	—	—	—	42



## VI. Landraths-Kreis Insterburg.

Baukreis: Gumbinnen. 2tes Bataillon des I. Landwehrregiments (Insterburger.)

Kirchspiel und Kirchenpatron.	Fortlaufende N <sup>o</sup>	Namen der Ortschaft.	Qualität derselben und Benennung des Hauptguts.	Gericht, zu welchem die Ortschaft gehört.	Hypothe- ken-Bez- hörde.	Entfern. n. Meilen		Sprache der Einpohner.	Feuerstellen.	Einwohnerzahl.					Summa.
						von der Kreisstadt.	vom Sitz des Gerichts.			Evangel. Christen.	Katholiken.	Methoditen.	Griechische Christen.	Juden.	
6. S o d l a u e n D e r K ö n i g.	292	Lenkutschen Alt	abl. Dorf z. Dom. Lu- gowen	Patrim. Ger. Lugowen, L. u. St. Rich- ter Romahn in Gerdaunen		3 $\frac{1}{4}$	3	D	9	65	—	—	—	—	65
	293	Lenkutschen Neu	desgl.	desgl.		3 $\frac{1}{4}$	3	D	5	40	—	—	—	—	40
	294	Leputschen	chat. Dorf	L. u. St. Ger. Insterburg		2 $\frac{3}{4}$	2 $\frac{3}{4}$	D	33	253	1	—	—	—	254
	295	Lugowen	abl. Gut	eig. Jurisd., L. u. St. Rich- ter Romahn in Gerdaunen	Erbh.-Amt Gerdaunen	3 $\frac{1}{4}$	3	D	11	149	—	—	—	—	149
	296	Muldzehlen	Bauerdorf u. Abbau	L. u. St. Ger. Insterburg		2 $\frac{3}{4}$	2 $\frac{3}{4}$	D	15	128	—	—	—	—	128
	297	Mendringen	abl. Vorw. z. Lugowen	Patrim. Ger. Lugowen, L. u. St. Rich- ter Romahn in Gerdaunen	Erbh.-Amt Gerdaunen	3 $\frac{1}{2}$	3	D	3	47	—	—	—	—	47
	298	Neuberg	chat. Dorf	L. u. St. Ger. Insterburg		2 $\frac{1}{2}$	2 $\frac{1}{2}$	D	3	28	—	—	—	—	28
	299	Neuhausen	erbfr. Etabl.	desgl.		2 $\frac{1}{2}$	2 $\frac{1}{2}$	D	1	7	—	—	—	—	7
	300	Neusiedel	chat. Dorf	desgl.		2 $\frac{1}{2}$	2 $\frac{1}{2}$	D	2	19	—	—	—	—	19
	301	Nimmerfried	chat. köllm. Dorf	desgl.		2 $\frac{1}{2}$	2 $\frac{1}{2}$	D	8	51	—	—	—	—	51
	302	Dslöpschen	abl. Gut	eig. Jurisd., dem L. u. St. Ger. Norden- burg delegirt.	Erbh.-Amt Gerdaunen	3 $\frac{1}{2}$	2	D	5	93	—	—	—	—	93
	303	Dslöpschen	Ziegelei und Waldhaus z. Gut Dslöp- schen	desgl.	desgl.	3 $\frac{1}{2}$	2	D	—	—	—	—	—	—	—
	304	Potrempschen	abl. Vorw. z. Lugowen	Patrim. Ger. Lugowen, L. u. St. Rich- ter Romahn in Gerdaunen	desgl.	3	3	D	5	79	—	—	—	—	79
	305	Radszuhn	chat. Dorf	L. u. St. Ger. Insterburg		2 $\frac{1}{4}$	2 $\frac{1}{4}$	D	14	121	—	—	—	—	121
	306	Rudlacken	abl. Vorw. z. Blossinnen	Patrim. Ger. Blossinnen,	Oberl. Ger.	2		D	4	33	—	—	—	—	33
307	Ruhdorf	chat. Dorf	L. u. St. Ger. Insterburg		2 $\frac{1}{2}$	2 $\frac{1}{2}$	D	11	96	—	—	—	—	96	



## VI. Landraths - Kreis Insterburg.

Baukreis: Gumbinnen. 2tes Bataillon des I. Landwehrregiments (Insterburger.)

Kirchspiel und Kirchenpatron.	Fortlaufende Nr.	Namen der Ortschaft.	Qualität derselben und Benennung des Hauptguts.	Gericht, zu welchem die Ortschaft gehört.	Hypothesen- Be- hörde.	Entfern. n. Meilen		Sprache der Einwohner.	Relig. stellen.	Einwohnerzahl.						
						von der Kreisstadt.	vom Sitz des Gerichts.			Evangel.	Christen.	Katholiken.	Reformirten.	Orthodoxe Christen.	Juden.	Summa.
6. Godlaucken Der König.	308	Schaudinnen	Waldhaus zu Davideh- len	L.u.St.Ger. Insterburg		2¼	2¼	D	—	—	—	—	—	—	—	—
	309	Stagutschen	hat. Dorf	desgl.		2¾	2¾	D L	21	168	—	—	—	—	—	168
	310	Triacken Gr.	desgl.	desgl.		3	3	D L	32	217	—	—	—	—	—	217
	311	Triacken Kl.	erbfrei Gut	desgl.		3	3	D	2	16	—	—	—	—	—	16
	Summa des Kirchspiels									456	4203	3	—	—	—	—
7. Norkitten G. v. Der Herzog von Anhalt, Dessau.	312	Abelischken	Bauerdorf	L.u.St.Ger. Insterburg		2	2	L D	36	369	—	—	—	—	—	369
	313	Akmenischken	desgl.	desgl.		2¼	2¼	L D	16	157	—	—	—	—	—	157
	314	Bubainen Gr.	Dorf, Borw., Wass., Mahl- Del- u. Schnei- demühlen zum Dom. Nor- kitten	Patrim. Ger. Norkitten	F. Mühlen u. Form. d. Oberl. Ger.	1½	1¼	D	59	712	2	—	—	—	—	714
	315	Burgsdorfs Höhe	Königl. Forst- Etablissement	L.u.St.Ger. Insterburg	Oberl. Ger.	3¾	3¾	D	1	14	—	—	—	—	—	14
	316	Cosacken	Borw. und Ziegelei zu Norkitten	Patrim. Ger. Norkitten	desgl.	¾	2	D	2	48	—	—	—	—	—	48
	317	Daupelken	Kölm. Dorf	L.u.St.Ger. Insterburg		3	3	D	9	91	—	—	—	—	—	91
	318	Eichenwalde	Forst-Etabl. z. Norkitten	Patrim. Ger. Norkitten	Oberl. Ger.	3½	1½	D	1	13	—	—	—	—	—	13
	319	Eschenbruch Gr.	hat. Dorf	L.u.St.Ger. Insterburg		3¾	3¾	D	36	277	—	—	—	—	—	277
	320	Eszeratschen	erbfrei Dorf	Patrim. Ger. Norkitten		2	2	D L	12	101	—	—	—	—	—	101
	321	Görtschenwalde	Forst-Etabl. z. Norkitten	Patrim. Ger. Norkitten	Oberl. Ger.	3	1¼	D	1	10	—	—	—	—	—	10
	322	Hopfenau	Dorf	Patrim. Ger. Norkitten		1¾	1	D	14	166	—	—	—	—	—	166
	323	Jägersdorf Gr.	hat. Dorf	L.u.St.Ger. Insterburg		3¼	3¼	D	48	429	—	—	—	—	—	429
	324	Jägersdorf Kl.	desgl.	desgl.		3½	3½	D	32	275	—	—	—	—	—	275
	325	Jagdhausen	Königl. Un- terförsterei	desgl.	Oberl. Ger.	2	2	D	1	8	—	—	—	—	—	8
	326	Kirschland	Forst-Etabl. z. Norkitten	Patrim. Ger. Norkitten		2¼	½	D	1	11	—	—	—	—	—	11
327	Kumpchen	erbfrei Dorf	desgl.		2	1	D	6	87	—	—	—	—	—	87	
328	Kutkehmen	Borw. zu Norkitten	desgl.	Oberl. Ger.	3	1	D	7	140	—	—	—	—	—	140	
329	Lenkeningken	Bauerdorf	L.u.St.Ger. Insterburg		1¾	1¾	L D	6	48	—	—	—	—	—	48	



## VI. Landraths-Kreis Insterburg.

Baukreis: Gumbinnen. 2tes Bataillon des I. Landwehrregiments (Insterburger.)

Kirchspiel und Kirchenpatron.	Fortlaufende N <sup>o</sup> .	Namen der Ortschaft.	Qualität derselben und Benennung des Hauptguts.	Gericht, zu welchem die Ortschaft gehört.	Hypothe- ken-Be- hörde.	Entfern. n. Meilen		Sprache der Einwohner.	Feuerstellen.	Einwohnerzahl.					Summa.
						von der Freistadt.	vom Sitz des Gerichts.			Evangel. Christen.	Katholiken.	Methoditen.	Griechische Christen.	Juden.	
7. Norkitten G. v. Der Herzog von Anhalt-Deskau.	330	Mangarben	Dorf	Patrim. Ger. Norkitten		2 1/2	—	D L	23	368	1	—	—	—	369
	331	Metschullen	desgl.	desgl.		3	3/4	D	12	119	—	—	—	—	119
	332	Milchbude	Vorwerk zu Norkitten	desgl.	Oberl. Ger.	1 1/4	1 1/2	D	7	117	—	—	—	—	117
	333	Norkitten	Kirchdorf, adl. Gut, Herzogl. Anhalt-Des- sauerisches Amt	eig. Jurisd., Justiz-Amt- maß Lindenau in Norkitten	desgl. für das Gut	2 1/2	—	D	25	266	—	—	—	—	266
	334	Norkitten	Ziegelei z. Gut gl. N.	desgl.	desgl.	3	1/2	D	2	27	—	—	—	—	27
	335	Paradeningken	Vorw. zu Norkitten	desgl.	desgl.	2 1/4	1/2	D	5	107	—	—	—	—	107
	336	Paradeningken Alt	Etablissement	desgl.		2 1/4	1/2	D	2	8	—	—	—	—	8
	337	Paradeningken	Windmühle	desgl.		2 1/4	1/4	D	2	8	—	—	—	—	8
	338	Paradeningken	Fährhaus zu Norkitten	Patrim. Ger. Norkitten		2 1/4	1/8	D	1	8	—	—	—	—	8
	339	Rahnkalwen	Königl. För- ster-Etabl.	L.u. St. Ger. Insterburg	Oberl. Ger.	3 3/4	3 3/4	D	1	8	—	—	—	—	8
	340	Romanuppen	adl. Gut	eig. Jurisd., L.u. St. Ger. Ass. Nelhorn in Insterburg	desgl.	1 3/4	1 3/4	D	3	41	—	—	—	—	41
	341	Rose	Vorw. zu Norkitten	Patrim. Ger. Norkitten	desgl.	3 1/2	1 1/4	D	3	59	—	—	—	—	59
	342	Schernupchen	Bauerdorf	L.u. St. Ger. Insterburg		2 1/4	2 1/4	L D	11	93	—	—	—	—	93
	343	Schlossberg	Vorw. zu Norkitten	Patrim. Ger. Norkitten	Oberl. Ger.	2 3/4	1/4	D	4	78	—	—	—	—	78
	344	Schwägerau	Dorf und Vorwerk zu Norkitten	desgl.	Für das Vorw. das Oberl. Ger.	1 3/4	1	D	39	516	—	—	—	—	516
	345	Sittenfeld	Etablissement zu Norkitten	desgl.	Oberl. Ger.	3	1/2	D	1	5	—	—	—	—	5
	346	Skungirren	Bauerdorf	L.u. St. Ger. Insterburg		2	2	D L	26	234	—	—	—	—	234
	347	Stutterey	Vorw. zu Norkitten	Patrim. Ger. Norkitten	Oberl. Ger.	3	3/4	D	7	119	—	—	—	—	119
	348	Szallupchen	Abdeckerei	L.u. St. Ger. Insterburg		3	3	D	1	9	—	—	—	—	9
	349	Uderballen	hat. Dorf	desgl.		3	3	D	37	312	—	—	—	—	312
350	Ufz bundzen	Bauerdorf	desgl.		3	3	D	18	157	—	—	—	—	157	
351	Waldhausen	Herzogl. Dess. Forst-Amt	Patrim. Ger. Norkitten	Oberl. Ger.	1 1/2	1 1/4	D	2	14	—	—	—	—	14	
352	Wenskowethen	Bauerdorf	L.u. St. Ger. Insterburg		3	3	D	3	28	—	—	—	—	28	



## VI. Landraths - Kreis Insterburg.

Baukreis: Gumbinnen. 2tes Bataillon des I. Landwehrregiments (Insterburger.)

Kirchspiel und Kirchenpatron.	Fortlaufende N <sup>o</sup>	Namen der Ortschaft.	Qualität derselben und Benennung des Hauptguts.	Gericht, zu welchem die Ortschaft gehört.	Hypothes- en-Be- hörde.	Entfern- n. Meilen		Sprache der Einwohner.	Feuerstellen.	Einwohnerzahl.					Summa.
						von der Kreisstadt.	vom Sitz des Gerichts.			Evangel. Christen.	Katholiken.	Reformirten.	Griechische Christen.	Juden.	
7. Norkitten Gv. D. Herzog v. Anhalt-Desau	353	Wiepeningken	Dorf	Patrim. Ger. Norkitten		2 $\frac{1}{4}$	1 $\frac{1}{2}$	D	42	413					413
	354	Wiesenhorst	Forst-Etabl. z. Norkitten	desgl.	Oberl. Ger.	3	1	D	1	17					17
	355	Wittgirren	Erbzinsgut	Patrim. Ger. Norkitten		1 $\frac{3}{4}$	1 $\frac{1}{2}$	D	3	46					46
	356	Worpillen	kölm. Dorf	L.u. St. Ger. Insterburg		3	3	D & L	15	143					143
	357	Woynothen	Vorw. zu Norkitten	Patrim. Ger. Norkitten	Oberl. Ger.	2 $\frac{3}{4}$	1 $\frac{1}{4}$	D	6	106					106
Summa des Kirchspiels									593	6382	3				6385
8. Pelleningken Gv. Der Königl.	358	Antargen	chat. Dorf	L.u. St. Ger. Insterburg		3 $\frac{1}{2}$	3 $\frac{1}{2}$	D & L	10	63					63
	359	Antschögstupö- nen (Anstippen)	Bauerdorf	desgl.		3 $\frac{1}{4}$	3 $\frac{1}{4}$	L & D	7	77					77
	360	Kugstallen	mel. Dorf	desgl.		2	2	D	20	146					146
	361	Bärensprung	Königl. För- ster- u. Erbp.- Etablissement	desgl.	Für die För- sterei das Oberl. Ger.	3	3	D	8	80					80
	362	Bednohren	Bauerdorf	desgl.		3	3	D	8	76					76
	363	Berszienen	kölm. Dorf	desgl.		2 $\frac{1}{2}$	2 $\frac{1}{2}$	D	11	114					114
	364	Bindszohnen	Bauerdorf	desgl.		2 $\frac{3}{4}$	2 $\frac{1}{4}$	D & L	19	172	1				173
	365	Budupöhnen	chat. Dorf	desgl.		3 $\frac{1}{4}$	3 $\frac{1}{4}$	L & D	6	43					43
	366	Burchardsbrück	Vorw. zu Sesslacken	desgl.		2 $\frac{3}{4}$	2 $\frac{1}{4}$	D							
	367	Dröschdorf	mel. Dorf	desgl.		2 $\frac{3}{4}$	2 $\frac{1}{4}$	D	14	66					66
	368	Gaidszzen	chat. Dorf	desgl.		3 $\frac{1}{4}$	3 $\frac{1}{4}$	D & L	16	116					116
	369	Ischdaggen (Storgallen)	Bauerdorf	desgl.		2 $\frac{1}{2}$	2 $\frac{1}{2}$	D & L	12	111					111
	370	Kaukern	abl. Gut	desgl.	Oberl. Ger.	2 $\frac{3}{4}$	2 $\frac{3}{4}$	D	6	85					85
371	Kneiffen	kölm. Dorf	desgl.	F. Nro. 4. d. Oberl. Ger.	3 $\frac{1}{4}$	3 $\frac{1}{4}$	D	6	45					45	
372	Kundern	Bauerdorf	desgl.		2 $\frac{1}{2}$	2 $\frac{1}{2}$	D	9	173					173	
373	Kurapken	Vorw. zu Kaukern	desgl.	Oberl. Ger.	2 $\frac{3}{4}$	2 $\frac{3}{4}$	D	1	16					16	
374	Kurreiten	abl. Freigut	desgl.	desgl.	2	2	D	2	30					30	
375	Laugallen Gr.	Bauerdorf	desgl.		2 $\frac{1}{2}$	2 $\frac{1}{2}$	D	16	185	1				186	
376	Laugallen Kl.	Königl. För- ster-Etabl.	desgl.	Oberl. Ger.	2 $\frac{1}{2}$	2 $\frac{1}{2}$	D	1	10					10	
376a	Mittenwalde	Freies Eigen- thum	desgl.		2 $\frac{3}{4}$	2 $\frac{3}{4}$	D	1	7					7	
377	Neunischken	mel. Dorf mit Windmühle u. Bethaus	desgl.		1 $\frac{3}{4}$	1 $\frac{3}{4}$	D	39	354					354	
378	Neusorge	Vorw. zu Kaukern	desgl.	Oberl. Ger.	2 $\frac{3}{4}$	2 $\frac{3}{4}$	D	1	9					9	



## VI. Landraths - Kreis Insterburg.

Baukreis: Gumbinnen. 2tes Bataillon des I. Landwehrregiments (Insterburger.)

Kirchspiel und Kirchenpatron.	Fortlaufende N <sup>o</sup>	Namen der Ortschaft.	Qualität derselben und Benennung des Hauptguts.	Gericht, zu welchem die Ortschaft gehört.	Hypothekens-Behörde.	Entfern. n. Meilen		Sprache der Einwohner.	Feuerstellen.	Einwohnerzahl.					
						von der Kreisstadt	vom Sitz des Gerichts.			Evangel.	Christen.	Katholiken.	Reformirten.	Griechische Christen.	Juden.
8. Pelleningen des Königs.	379	Niebudzen Gr.	Bauerdorf	L.u.St.Ger. Insterburg		3 $\frac{1}{8}$	3 $\frac{1}{8}$	D R	13	110					110
	380	Niebudzen Kl. (Niebudzhen)	desgl.	desgl.		3	3	D R	12	119					119
	381	Pelleningken	Kirchdorf	desgl.		2 $\frac{1}{4}$	2 $\frac{1}{4}$	D	34	243	1				244
	382	Pelleningken	Krug zu Kautern	desgl.	Oberl.Ger.	2 $\frac{1}{4}$	2 $\frac{1}{4}$	D	3	42					42
	383	Perkunischen	chat. Dorf	desgl.		3	3	D R	7	67					67
	384	Pesseln	Vorw. zu Sesslacken	desgl.		2 $\frac{1}{2}$	2 $\frac{1}{2}$	D	—	—					—
	385	Pillupöhnen (Pillwutchen)	chat. Dorf	desgl.		3	3	D R	13	131					131
	386	Pladden	desgl.	desgl.		3 $\frac{1}{4}$	3 $\frac{1}{4}$	D R	9	79					79
	387	Saugwethelen (Naugehen)	desgl.	desgl.		3 $\frac{1}{4}$	3 $\frac{1}{4}$	D	2	23					23
	388	Saugwethen (Sacken)	mel. Dorf	desgl.		3 $\frac{1}{4}$	3 $\frac{1}{4}$	D	12	89					89
	389	Sauskeppen (Wärsden)	Bauerdorf	desgl.		3 $\frac{1}{4}$	3 $\frac{1}{4}$	D	12	102					102
	390	Schillgallen (Krepputschen)	kölm. Dorf	desgl.		2 $\frac{1}{4}$	2 $\frac{1}{4}$	D	7	73					73
	391	Sesslacken	Bauerdorf u. Abbau	desgl.		2 $\frac{1}{2}$	2 $\frac{1}{2}$	D	25	237					237
	392	Sesslacken	kölm. Gut u. Windmühl.	desgl.		2 $\frac{1}{2}$	2 $\frac{1}{2}$	D	13	201					201
	393	Skardupöhnen	Bauerdorf	desgl.		3 $\frac{1}{2}$	3 $\frac{1}{2}$	D R	10	109	1				110
	394	Skerdienen	desgl.	desgl.		3	3	D R	9	69					69
	395	Stablacken	mel. Dorf	desgl.		3 $\frac{1}{4}$	3 $\frac{1}{4}$	D R	21	175					175
	396	Stanken	Bauerdorf	desgl.		2 $\frac{1}{4}$	2 $\frac{1}{4}$	D R	11	82					82
	397	Stirkallen	kölm. Dorf	desgl.		2 $\frac{1}{2}$	2 $\frac{1}{2}$	D	16	208					208
	398	Strygehenen	mel. Dorf	desgl.		2 $\frac{1}{4}$	2 $\frac{1}{4}$	D	11	82					82
399	Szierandszen	Bauerdorf	desgl.		3 $\frac{1}{4}$	3 $\frac{1}{4}$	D	19	194					194	
400	Waszeningken	Bauerdorf u. Windmühle	desgl.		3	3	D R	10	72					72	
401	Wirszeningken	chat. Dorf	desgl.		2 $\frac{1}{4}$	2 $\frac{1}{4}$	D	9	105					105	
Summa des Kirchspiels									391	4484	4	—	—	—	4488
9. Puschkorf Gv. D. Herz. v. Anh. Desl.	402	Albrechtsthal	Vorw. zu Norkitten	Patrim.Ger. Norkitten	Oberl.Ger.	3 $\frac{1}{2}$	1	D	9	107					107
	403	Almenhausen	desgl.	desgl.	desgl.	3 $\frac{1}{2}$	1 $\frac{1}{4}$	D	11	160					160
	404	Damerau	Dorf	desgl.		4	2	D	5	53					53
	405	Eschenbruch Kl.	Erbpachtsgut	desgl.		4	2	D	3	30					30
	406	Frohnertswalde	Dorf	desgl.		4	2 $\frac{1}{4}$	D	3	32					32
	407	Kuhfließ	Erbpachtsgut	desgl.		4 $\frac{1}{4}$	2 $\frac{1}{8}$	D	3	35					35
408	Moriglauken	Vorw. zu Norkitten	desgl.	Oberl.Ger.	4	2	D	3	65					65	



## VI. Landraths-Kreis Insterburg.

Baukreis: Gumbinnen. 2tes Bataillon des I. Landwehrregiments (Insterburger.)

Kirchspiel und Kirchenpatron.	Fortlaufende N <sup>o</sup> .	Namen der Ortschaft.	Qualität derselben und Benennung des Hauptguts	Gericht, zu welchem die Ortschaft gehört.	Hypothe- ken-Be- hörde.	Entfern. n. Meilen		Sprache der Einwohner.	Feuerstellen.	Einwohnerzahl.					Summa.
						von der Kreisstadt.	vom Sitz des Gerichts.			Evangel. Christen.	Katholiken.	Protestanten.	Griechische Christen.	Juden.	
9. Puschdorf Ev. D. Herz. v. Anhalt-Desau.	409	Pfeiffershöhe	Forst-Etabl. zu Norkitten	Patrim. Ger. Norkitten	Dberl. Ger.	3	1 $\frac{1}{4}$	D	1	7	—	—	—	—	7
	410	Piaten	Dorf und Vorw. z. Nor- kitten	desgl.	Für das Vorw. das Dberl. Ger.	4	2	D	24	375	—	—	—	—	375
	411	Puschdorf	Kirchdorf	desgl.	desgl.	3 $\frac{3}{4}$	1 $\frac{1}{2}$	D	41	388	—	—	—	—	388
	412	Ranglacken	Dorf	desgl.	desgl.	3 $\frac{3}{4}$	1 $\frac{1}{2}$	D	14	121	—	—	—	—	121
	413	Stablacken	Dorf und Windmühle	desgl.	desgl.	3 $\frac{1}{2}$	1 $\frac{1}{2}$	D	27	322	—	—	—	—	322
Summa des Kirchspiels									145	1695	—	—	—	—	1695
10. Saalau Ev. Der König.	414	Adamsruh	Erbfreigut u. Biegelsi	L.u. St. Ger. Insterburg	desgl.	2 $\frac{3}{4}$	2 $\frac{3}{4}$	D	1	4	—	—	—	—	4
	415	Albrechtshöfchen	hat. Köllm. Dorf	desgl.	F. Anth. 1. d. Dberl. Ger.	3 $\frac{1}{2}$	3 $\frac{1}{2}$	D	9	84	—	—	—	—	84
	416	Altschken	hat. Dorf	desgl.	desgl.	1 $\frac{1}{4}$	1 $\frac{3}{4}$	D & L	22	204	—	—	—	—	204
	417	Altschken	Königl. För- ster-Etabl.	desgl.	Dberl. Ger.	1 $\frac{3}{4}$	1 $\frac{1}{4}$	D	5	50	—	—	—	—	50
	418	Altschken	adl. Gut u. Krug	desgl.	desgl.	1 $\frac{3}{4}$	1 $\frac{1}{4}$	D	10	107	—	—	—	—	107
	419	Auer	adl. Gut u. Windmühle	eig. Jurisd., dem L.u. St.- Ger. Inster- burg delegirt	desgl.	3 $\frac{1}{4}$	3 $\frac{1}{4}$	D	3	84	—	—	—	—	84
	420	Berszienen	Köllm. Gut	L.u. St. Ger. Insterburg	desgl.	3 $\frac{1}{2}$	3 $\frac{1}{2}$	D	2	26	—	—	—	—	26
	421	Burbeln	mel. Dorf	desgl.	desgl.	1 $\frac{1}{2}$	1 $\frac{1}{2}$	D & L	12	109	—	—	—	—	109
	422	Catrinlaucken	Vorw. der Dom. Saalau	desgl.	Dberl. Ger.	2 $\frac{1}{2}$	2 $\frac{1}{2}$	D	3	87	—	—	—	—	87
	423	Enottau	adl. Freidorf	eig. Jurisd., dem L.u. St.- Ger. Inster- burg delegirt	Für Anth. 1-4 das Dberl. Ger.	3	3	D	4	37	—	—	—	—	37
	424	Laszeningken Gr.	Bauerdorf	L.u. St. Ger. Insterburg	desgl.	2 $\frac{1}{4}$	2 $\frac{1}{4}$	D	65	634	—	—	—	—	634
	425	Laszeningken Kl.	hat. Köllm. Dorf nebst Königl. Unter- försterei	desgl.	F. d. Unter- försterei das Dberl. Ger.	2 $\frac{1}{4}$	2 $\frac{1}{4}$	D	14	98	—	—	—	—	98
	426	Laszeningken Kl.	Köllm. Gut	desgl.	Dberl. Ger.	2 $\frac{1}{4}$	2 $\frac{1}{4}$	D	7	68	—	—	—	—	68
426a	Neufelde	Dorf	desgl.	desgl.	3	3	D	13	120	—	—	—	—	120	
427	Paplacken	Bauerdorf	desgl.	desgl.	3	3	D	7	65	—	—	—	—	65	
428	Paschmackern	desgl.	desgl.	desgl.	2 $\frac{1}{2}$	2 $\frac{3}{4}$	D	28	331	—	—	—	—	331	
429	Pruskehmen Gr.	desgl.	desgl.	desgl.	2 $\frac{1}{2}$	2 $\frac{1}{2}$	D	12	83	—	—	—	—	83	
430	Pruskehmen Kl.	hat. Dorf	desgl.	desgl.	2 $\frac{1}{2}$	2 $\frac{1}{2}$	D	12	83	—	—	—	—	83	



## VI. Landraths - Kreis Insterburg.

Baukreis: Gumbinnen. 2tes Bataillon des I. Landwehrregiments (Insterburger).

Kirchspiel und Kirchenpatron.	Fortlaufende N <sup>o</sup>	Namen der Ortschaft.	Qualität derselben und Benennung des Hauptguts.	Gericht, zu welchem die Ortschaft gehört.	Hypothek- len = Bes- hörde.	Entfern. n. Meilen		Sprache der Einwohner.	Feuerstellen.	Einwohnerzahl.					Summa.
						von der Kreisstadt	vom Sitz des Gerichts.			Evangel. Christen.	Katholiken.	Meßniken.	Griechische Christen.	Juden.	
Saalau Der König. 10.	431	Rudlacken	kölm. Dorf	L.u.St.Ger. Insterburg		2 $\frac{3}{4}$	2 $\frac{3}{4}$	D	3	48	—	—	—	—	48
	432	Saalau	Königl. Dom. u. Amtssitz	desgl.	Oberl. Ger.	2 $\frac{3}{4}$	2 $\frac{3}{4}$	D	5	123	—	—	—	—	123
	433	Saalau	Kirchdorf, Wasser- und Windmühle	desgl.		2 $\frac{3}{4}$	2 $\frac{3}{4}$	D	28	273	—	—	—	—	273
	434	Saalau	Ziegelei	desgl.		2 $\frac{3}{4}$	2 $\frac{3}{4}$	D	1	6	—	—	—	—	6
	435	Schönwiese	Bauerdorf	desgl.		3 $\frac{1}{4}$	3 $\frac{1}{4}$	D	16	145	—	—	—	—	145
	436	Schmackerlau- cken	kölm. Dorf	desgl.	F. Anth. 3.d. Oberl. Ger.	3 $\frac{1}{4}$	3 $\frac{1}{4}$	D	5	49	—	—	—	—	49
	437	Schulischken	abl. Freidorf	eig. Jurisd., dem L.u.St. Ger. Inster- burg delegirt	F. Anth. 1. bis 5. das Oberl. Ger.	3	3	D	4	40	—	—	—	—	40
	438	Siemohnen	Bauerdorf	L.u.St.Ger. Insterburg		2 $\frac{3}{4}$	2 $\frac{3}{4}$	D	35	461	—	—	—	—	461
	439	Wirbeln	desgl.	desgl.		3 $\frac{1}{4}$	3 $\frac{1}{4}$	D	41	451	—	—	—	—	451
	440	Wirkfallen	desgl.	desgl.		2	2	D	28	271	—	—	—	—	271
Summa des Kirchspiels									395	4058	—	—	—	—	4058
Summa des Kreises									5191	54500	63	—	—	16	54579
									dazu die Sträflinge mit:					605	
														55184	



## VII. Landraths-Kreis Johannisburg.

Baukreis: Pfk. 3tes Bataillon des III. Landwehrregiments (Angerbürger).

Kirchspiel und Kirchenpatron.	Fortlaufende No.	Namen der Ortschaft.	Qualität derselben und Benennung des Hauptguts.	Gericht, zu welchem die Ortschaft gehört.	Hypothesen- Ver- hörde.	Entfern. n. Meilen		Sprache der Einwohner.	Feuerstellen.	Einwohnerzahl.					Summa.
						von der Kreisstadt.	vom Sitz des Gerichts.			Evangel. Christen.	Katholiken.	Metoniten.	Griechische Christen.	Juden.	
I. U r b e r g. D e r K ö n i g.	1	Arys	Stadt und Wassermühle	L.u.St.Ger. Arys		4	—	DD	78	1148	14	—	—	5	1167
	2	Buwelno	abl. Vorw. z. abl. Gut Ub- lick	Patrim.Ger. Ublig, Justizamt- mann Kob in Arys	Oberl.Ger.	5	1	P	7	59	1	—	—	—	60
	3	Buwelno	abl. Dorf zum Domin. Ublig	desgl.		5	1	P	3	25	—	—	—	—	25
	4	Gzarnen	kölm. Dorf	L.u.St.Ger. Arys		5	1	P	17	161	2	—	—	—	163
	5	Gärtnerruh	kölm. Krug	desgl.		4	1/2	PD	1	5	—	—	—	—	5
	6	Gronden	kölm. Gut	desgl.		4 1/4	1/4	PD	3	32	4	—	—	—	36
	7	Gronowken	Königl. Ober- försterei	desgl.	Oberl.Ger.	3 1/2	1	PD	3	22	6	—	—	—	28
	8	Gurra	mel. Dorf	desgl.		3 3/4	1	P	26	152	—	—	—	—	152
	9	Kaminsken	kölm. Dorf	desgl.		5	1 1/2	P	6	30	—	—	—	—	30
	10	Kantorey	Erbpachtsgut	desgl.		3 1/2	1/2	P	1	7	—	—	—	—	7
	11	Mikossen	kölm. Dorf	desgl.		4	3/4	P	30	210	—	—	—	—	210
	12	Dboyen	mel. Dorf	desgl.		5	1	P	30	204	—	—	—	—	204
	13	Dszwilken	desgl.	desgl.		3 3/4	1 1/4	P	35	202	1	—	—	—	203
	14	Pianken	desgl.	desgl.		4 3/4	3/4	PD	58	366	1	—	—	—	367
	15	Rehsfeld	Unterförster- Etablissement	desgl.	Oberl.Ger.	3 1/2	1	PD	1	9	—	—	—	—	9
	16	Rzesnicken	kölm. Gut u. Wassermühle	desgl.		4 3/4	3/4	PD	2	12	—	—	—	—	12
	17	Schweikowen Gr. (Geisufki)	mel. Dorf	desgl.		3 1/2	1 1/4	P	20	168	2	—	—	—	170
	18	Schweikowen Kl.	kölm. Gut	desgl.		3 3/4	3/4	PD	2	8	—	—	—	—	8
	19	Schweikowen Mittel	desgl.	desgl.		3 1/2	1	PD	3	31	1	—	—	—	32
	20	Strszelnicken	kölm. Dorf	desgl.		4 3/4	1 1/4	P	43	272	—	—	—	—	272
	21	Sucha	abl. Wasser- mühle zum Gut Ublig	Patrim.Ger. Ublig, Justizamt- mann Kob in Arys	Oberl.Ger.	5	1	P	1	7	—	—	—	—	7
	22	Suchawolla	Bauerdorf	L.u.St.Ger. Arys		3 1/4	1 1/2	P	3	24	3	—	—	—	27
	23	Sumfen	kölm. Dorf	desgl.		4 3/4	3/4	P	8	57	—	—	—	—	57
	24	Stoczec	abl. Krug z. Gut Ublig	Patrim.Ger. Ublig, Justizamt- mann Kob in Arys	Oberl.Ger.	5 1/2	1 1/2	P	1	9	—	—	—	—	9



## VII. Landraths-Kreis Johannisburg.

Baukreis: Pöck. 3tes Bataillon des III. Landwehrregiments (Angerburger.)

Kirchspiel und Kirchenpatron.	Fortlaufende №	Namen der Ortschaft.	Qualität derselben und Benennung des Hauptguts.	Gericht, zu welchem die Ortschaft gehört.	Hypothe- ken-Be- hörde.	Entfern. n. Meilen		Sprache der Eingewohner.	Feuerstellen.	Einwohnerzahl.					Summa.
						von der Kreisstadt	von Eßis des Gerichts.			Evangel. Christen.	Katholiken.	Reformirten.	Orthodoxe Christen.	Juden.	
1. Arns Eb. Der König.	25	Ublick	adl. Gut	eig. Jurisd., Justizam- mann Kob in Arns	Oberl. Ger.	5½	1½	P D	8	115	—	—	—	—	115
	26	Wirsbinnen	kölm. Dorf	L.u.St.Ger. Arns		4	½	P	52	376	5	—	—	—	381
	Summa des Kirchspiels									442	3711	40	—	—	5
2. Bialla Eb. Der König.	27	Belzonzzen	mel. Dorf	L.u.St.Ger. Johannisburg Ger. Commis- sion in Bialla		2¾	¼	P	26	162	—	—	—	—	162
	28	Bialla	Stadt und Wassermühle	desgl.		2½	—	D P	120	1179	34	—	—	—	1213
	29	Brszosen Gr.	kölm. Dorf	desgl.		4	1½	P	9	56	—	—	—	—	56
	30	Brszosen Kl.	desgl.	desgl.		3¾	1	P	6	48	—	—	—	—	48
	31	Dannowen	desgl.	desgl.		3¾	¾	P	14	94	—	—	—	—	94
	32	Fröhlichen	desgl.	desgl.		3½	1	P	12	75	3	—	—	—	78
	33	Gentken	desgl.	desgl.		1¾	1	P	21	142	—	—	—	—	142
	34	Gurken	desgl.	desgl.		3¾	¾	P	3	22	—	—	—	—	22
	35	Kallischken A.	adl. Gut	eig. Jurisd., dem L.u.St. Ger. Johan- nisburg deleg.	Oberl. Ger.	2	½	P D	8	72	—	—	—	—	72
	36	Kallischken B.	desgl.	desgl.	desgl.	2	½	P D							
	37	Komorrowen	kölm. Gut	L.u.St.Ger. Johannisburg Ger. Commis- sion in Bialla	desgl.	3	½	P D	3	47	4	—	—	—	51
	38	Konopken	kölm. Dorf	desgl.		3	½	P	23	138	3	—	1	—	142
	39	Kosuchen	kölm. Dorf nebst einem Abbau	desgl.		3½	1	P	47	286	3	—	—	—	289
	40	Kosuchen	Wassermühle	desgl.		3	½	P D	1	13	—	—	—	—	13
	41	Krussowen	kölm. Dorf	desgl.		3½	1	P	23	135	—	—	—	—	135
	42	Lodigowen	desgl.	desgl.		4	1½	P	19	146	—	—	—	—	146
	43	Lysfen	desgl.	desgl.		3¾	¾	P	17	112	5	—	—	—	117
	44	Oblewen	desgl.	desgl.		2¾	1½	P	11	107	4	—	1	—	112
	45	Orlowen	desgl.	desgl.		2	¾	P	19	123	—	—	—	—	123
46	Pawloczinnen	desgl.	desgl.		3¾	¾	P	24	164	7	—	—	—	171	
47	Rollken	desgl.	desgl.		3½	1	P	16	108	1	—	—	—	109	
48	Schlapien	desgl.	desgl.		4¼	1¾	P	12	68	—	—	—	—	68	
49	Schwidbern	desgl.	desgl.		4	1½	P	22	179	—	—	—	—	179	
50	Skarzinnen	desgl.	desgl.		4¼	1¾	P	27	169	—	—	—	—	169	
51	Skodden	desgl.	desgl.		3	½	P	26	149	—	—	—	—	149	
52	Symmannen	desgl.	desgl.		2	¾	P	7	51	—	—	—	—	51	



## VII. Landraths-Kreis Johannisburg.

Baukreis: Lych. 3tes Bataillon des III. Landwehrregiments (Angerburger.)

Kirchspiel und Kirchenpatron.	Fortlaufende №	Namen der Ortschaft.	Qualität derselben und Benennung des Hauptguts.	Gericht, zu welchem die Ortschaft gehört.	Hypothe- ken-Bez hörde.	Entfern. n. Meilen		Sprache der Eingewohner.	Feuerstellen.	Einwohnerzahl.					
						von der Kreisstadt.	vom Sitz des Gerichts.			Evangel. Christen.	Katholiken.	Reformirten.	Christliche Christen.	Juden.	Summa.
2. Biella Cb. Der König.	53	Wlosten	kölm. Dorf	L.u.St.Ger. Johannisburg Ger. Commis- sion in Biella		3 $\frac{3}{4}$	1 $\frac{1}{4}$	P	26	160	—	—	—	—	160
	54	Wlosten	adl. Freidorf	eig. Jurisd., dem L.u.St.- Ger. Johan- nisburg deleg.	Oberl. Ger.	3 $\frac{3}{4}$	1 $\frac{1}{4}$	P	4	25	6	—	—	—	31
	55	Woynen	kölm. Dorf	L.u.St.Ger. Johannisburg Ger. Commis- sion in Biella		3 $\frac{3}{4}$	1 $\frac{1}{4}$	P	17	120	—	—	—	—	120
	56	Zyborren (Ezyborren)	desgl.	desgl.			3 $\frac{3}{4}$	1 $\frac{1}{4}$	P	16	102	—	—	—	—
Summa des Kirchspiels									579	4252	70	—	2	—	4324
3. Drygallen Cb. Der König.	57	Andreaswalde (Kosinowen)	adl. Gut	L.u.St.Ger. Johannisburg Ger. Commis- sion in Biella	Oberl. Ger.	5	3 $\frac{1}{2}$	P D	6	79	2	—	—	—	81
	58	Dmussen	kölm. Dorf	desgl.		4 $\frac{1}{2}$	2	P	13	78	1	—	—	—	79
	59	Dombrowken	königl. Vorw. zur Dom. Drygallen	desgl.		Oberl. Ger.	3 $\frac{1}{2}$	1	P D	3	44	4	—	—	48
	60	Drygallen	mel. Dorf u. königl. Do- maine	desgl.	Für die Domaine d. Oberl. Ger.		3	1 $\frac{1}{2}$	P D	67	618	10	—	—	628
	61	Drygallen	kölm. Gut	desgl.			3	1 $\frac{1}{4}$	D P	7	53	6	—	—	59
	62	Drygallen Kl.	königl. För- ster-Tabl.	desgl.		Oberl. Ger.	3 $\frac{1}{2}$	2	P D	1	13	—	—	—	13
	63	Dupken (Lypowken)	kölm. Dorf	desgl.			4 $\frac{1}{2}$	3	P	24	154	—	—	—	154
	64	Furgasdorf (Saskwierken)	Erbpachtdorf	desgl.			3 $\frac{1}{2}$	1	P	5	44	—	—	—	44
	65	Kotten	kölm. Dorf	desgl.			5 $\frac{1}{4}$	3	P	24	144	2	—	—	146
	66	Kozlowen	desgl.	desgl.			4 $\frac{1}{4}$	2 $\frac{3}{4}$	P	10	59	—	—	—	59
	67	Kozlowken (Usczen)	Freies Eigen- thum	desgl.			4 $\frac{1}{2}$	2 $\frac{3}{4}$	P	1	12	—	—	—	12
	68	Lypienken	kölm. Dorf	desgl.			4 $\frac{1}{2}$	2	P	15	106	—	—	—	106
	69	Monethen	desgl.	desgl.			4 $\frac{1}{2}$	3	P	33	206	3	—	—	209
	70	Wysken	desgl.	desgl.			4 $\frac{1}{2}$	1 $\frac{1}{2}$	P	30	174	4	—	—	178
71	Nittken	desgl.	desgl.			3 $\frac{1}{2}$	2	P	22	141	1	—	—	142	
72	Dsfranken (Glombowken)	desgl.	desgl.			4 $\frac{3}{4}$	3	P	37	205	8	—	—	213	
73	Pölken	desgl.	desgl.			4 $\frac{1}{2}$	2	P	11	84	2	—	—	86	
74	Pogorzellen Gr.	desgl.	desgl.			4	2 $\frac{1}{2}$	P	54	317	2	—	—	319	



## VII. Landraths - Kreis Johannisburg.

Baukreis: Lnd. 3tes Bataillon des III. Landwehrregiments (Angerburger).

Kirchspiel und Kirchenpatron.	Fortlaufende N <sup>o</sup> .	Namen der Ortschaft.	Qualität derselben und Benennung des Hauptguts.	Gericht, zu welchem die Ortschaft gehört.	Hypothek- ken = Bes- hrde.	Entfern. n. Meilen		Sprache der Einwohner.	Feuerstellen.	Einwohnerzahl.					Summa.
						von der Kreisstadt	vom Sitz des Gerichts.			Evangel. Christen.	Katholiken.	Metoniten.	Griechische Christen.	Juden.	
3. D r y g a l l e n D e r K ö n i g.	75	Hogorszellen Kl.	kölm. Dorf	L.u.St.Ger. Johannisburg Ger. = Commis- sion in Dialla		3 $\frac{1}{2}$	2	P	12	72	—	—	—	—	72
	76	Ruhden	desgl.	desgl.		2 $\frac{1}{4}$	1 $\frac{3}{4}$	P	28	171	5	—	—	—	176
	77	Sabielnen	desgl.	desgl.		2	1 $\frac{1}{2}$	P	23	174	3	—	—	—	177
	78	Salleschen	desgl.	desgl.		3 $\frac{1}{2}$	2	P	39	319	5	—	—	—	324
	79	Schlagsa	f. Am. Gut u. Wassermühle	desgl.		3 $\frac{1}{2}$	2	P D	3	62	1	—	—	—	63
	80	Schlagsa	kölm. Gut u. Krug	desgl.	Oberl. Ger.	4	2 $\frac{1}{2}$	P D	1	4	—	—	—	—	4
	81	Sulimmen	kölm. Dorf	desgl.		3	1 $\frac{1}{4}$	P	29	183	5	—	—	—	188
	82	Wallenczinnen Gr.	desgl.	desgl.		2 $\frac{3}{4}$	2 $\frac{1}{4}$	P	10	83	—	—	—	—	83
	83	Wallenczinnen Kl. (Eisken)	desgl.	desgl.		3	3	P	9	60	2	—	—	—	62
	84	Wollisko	Königl. Vorm. z. Dom. Dry- gallen	desgl.	Oberl. Ger.	3 $\frac{3}{4}$	2 $\frac{1}{4}$	P D	1	11	—	—	—	—	11
	85	Worgullen	kölm. Dorf	desgl.		2 $\frac{1}{2}$	2	P	10	60	—	—	—	—	60
86	Zyrken	desgl.	desgl.		4	2 $\frac{1}{2}$	P	14	78	6	—	—	—	84	
Summa des Kirchspiels									547	3808	72	—	—	—	3880
4. C h e r s b e r g D e r K ö n i g.	87	Chmielewen	mel. Dorf	L.u.St.Ger. Arys		5 $\frac{1}{4}$	1 $\frac{3}{4}$	P	49	288	—	—	—	—	288
	88	Chmielewen Kl.	mel. Gut Ab- bau v. Chmie- lewen	desgl.		5	1 $\frac{1}{2}$	P	2	22	—	—	—	—	22
	89	Dszinbiellen	mel. Dorf	desgl.		5 $\frac{1}{2}$	2	P	50	370	—	—	—	—	370
	90	Dombrowken	kölm. Dorf	desgl.		5 $\frac{1}{4}$	2	P	65	472	1	—	—	—	473
	91	Dombrowken Kl.	kölm. Gut u. Windmühle	desgl.		5 $\frac{1}{2}$	2 $\frac{1}{4}$	P							
	92	Drosdowen	mel. Dorf	desgl.		4 $\frac{3}{4}$	2	P	27	178	—	—	—	—	178
	93	Eckersberg	erbfrei und Kirchdorf	desgl.		4	1	P D	21	154	—	—	—	—	154
	94	Gregersdorf	kölm. Dorf	desgl.		4	$\frac{3}{4}$	P	34	238	—	—	—	—	238
	95	Gutten	mel. Dorf	desgl.		3	1	P	55	386	2	—	—	—	388
	96	Lyffunen	kölm. Dorf	desgl.		4	1 $\frac{1}{2}$	P	20	138	—	—	—	—	138
	97	Neuendorf	mel. Dorf Ab- bau v. Chmie- lewen	desgl.		5	2 $\frac{1}{2}$	P D	3	27	—	—	—	—	27
98	Rippen	kölm. Dorf	desgl.		4	1 $\frac{1}{2}$	P	13	84	—	—	—	—	84	
99	Quicka	desgl.	desgl.		2 $\frac{1}{4}$	1 $\frac{3}{4}$	P	35	256	—	—	—	—	256	
100	Sastrowfen	desgl.	desgl.		4 $\frac{3}{4}$	2	P	17	134	5	—	—	—	139	
101	Edengowen Gr.	desgl.	desgl.		4 $\frac{3}{4}$	1 $\frac{1}{4}$	P	9	87	—	—	1	—	88	
102	Edengowen Kl.	kölm. Gut	desgl.		4 $\frac{1}{2}$	1 $\frac{1}{2}$	P D	5	48	—	—	—	—	48	



## VII. Landraths: Kreis Johannsburg.

Baukreis: Lych. 3tes Bataillon des III. Landwehrregiments (Angerburger).

Kirchspiel und Kirchenpatron.	Fortlaufende N <sup>o</sup>	Namen der Ortschaft.	Qualität derselben und Benennung des Hauptguts.	Gericht, zu welchem die Ortschaft gehört.	Hypothek- en = Be- hörde.	Entfern. n. Meilen		Sprache der Einwohner.	Feuerstellen.	Einwohnerzahl.					
						von der Freisstadt.	vom Sitz des Gerichts.			Evangel. Christen.	Katholiken.	Religionen.	Christliche Christen.	Juden.	Summa.
7. Kersberg Der König.	103	Spirdingswer- ber (Dstraw)	kölm. Dorf	L.u.St.Ger.		2	2 $\frac{3}{4}$	P	5	37	—	—	—	—	37
	104	Tuchlinnen	desgl.	desgl.		5	2	P	16	127	—	—	1	—	128
	105	Wensewen	desgl.	desgl.		4 $\frac{1}{8}$	1 $\frac{1}{8}$	P	8	87	1	—	—	—	88
	106	Bierspienten	mel. Dorf	desgl.		5 $\frac{1}{4}$	1 $\frac{1}{2}$	P	31	187	—	—	—	—	187
	Summa des Kirchspiels									465	3320	9	—	2	—

## Ites Bataillon des III. Landwehrregiments (Ortelbürger).

5. Friedrichshof Der König.	107	Anussewen	Erbpachtdorf	L.u.St.Ger. Johannsburg		2 $\frac{1}{2}$	2 $\frac{1}{2}$	P	6	53	—	—	—	—	53
	108	Curwien Gr.	chat. kölm. Dorf	desgl.		3 $\frac{1}{4}$	3 $\frac{1}{4}$	P	24	239	10	—	2	—	251
	109	Curwien Kl. (Dudden)	desgl.	desgl.		3 $\frac{1}{2}$	3 $\frac{1}{2}$	P	11	83	—	—	—	—	83
	110	Curwien	Unterförsterei	desgl.	Dberl.Ger.	3 $\frac{3}{4}$	3 $\frac{3}{4}$	P D	1	9	—	—	—	—	9
	111	Cziffina	chat. kölm. Dorf	desgl.		3 $\frac{3}{4}$	3 $\frac{3}{4}$	P	7	34	4	—	2	—	40
	112	Dzjadken	Erbpachtdorf	desgl.		3 $\frac{1}{2}$	3 $\frac{1}{2}$	P	3	21	2	—	—	—	23
	113	Dzjadken	Unterförsterei	desgl.	Dberl.Ger.	3 $\frac{1}{2}$	3 $\frac{1}{2}$	P D	2	14	—	—	—	—	14
	114	Eichenwalde	Erbpachts- Etablissement	desgl.		3 $\frac{1}{2}$	3 $\frac{1}{2}$	P	3	21	—	—	—	—	21
	115	Erdmannen	erbfrei Dorf	desgl.		3 $\frac{3}{4}$	3 $\frac{3}{4}$	P	36	281	2	—	1	—	284
	116	Hepdie	desgl.	desgl.		3 $\frac{1}{2}$	3 $\frac{1}{2}$	P	39	229	2	—	2	—	233
	117	Hirschthal	Erbpachts- Etablissement	desgl.		3 $\frac{3}{4}$	3 $\frac{3}{4}$	P D	6	50	—	—	—	—	50
	118	Karpa	chat. kölm. Dorf	desgl.		3 $\frac{1}{2}$	3 $\frac{1}{2}$	P	31	237	2	—	1	—	240
	119	Koczek	chat. kölm. Gut	desgl.		5	5	P D	4	21	—	—	1	—	22
	120	Kreuzhofen	chat. kölm. Dorf	desgl.		4	4	P	32	206	4	—	2	—	212
	121	Rehthal	Erbpachtdorf	desgl.		3 $\frac{1}{2}$	3 $\frac{1}{2}$	P	4	8	—	—	—	—	8
	122	Sdunowen	chat. kölm. Dorf	desgl.		3	3	P	22	174	1	—	1	—	176
123	Spaliene	Unterförsterei	desgl.	Dberl.Ger.	4	4	P D	1	6	—	—	—	—	6	
124	Spaliene Kl.	Erbpachtdorf	desgl.		4	4	P	20	138	1	—	—	—	139	
125	Zielonigrond	desgl.	desgl.		2 $\frac{3}{4}$	2 $\frac{3}{4}$	P	3	47	4	—	1	—	52	
126	Zymna	Erbpachtsgut und Unterför- sterei	desgl.	F. d. Forst- Etabl. das Dberl.Ger.	3	3	P D	5	48	—	—	—	—	48	
Summa des Kirchspiels									260	1919	32	—	13	—	1964

† Anmerk. Der übrige Theil dieses Kirchspiels gehört zum Ortelbürger Kreise im Regierungsbezirk Königsberg.



## VII. Landraths-Kreis Johannisburg.

Baukreis: Lyck. Ites Bataillon des III. Landwehrregiments (Ortelsburger.)

Kirchspiel und Kirchenpatron.	Sortlaufende Nr.	Namen der Ortschaft.	Qualität derselben und Benennung des Hauptguts.	Gericht, zu welchem die Ortschaft gehört.	Hypothesen- Be- hörde.	Entfern. n. Meilen		Sprache der Eingwohner.	Feuerstellen.	Einwohnerzahl.					Summa.		
						von der Kreisstadt.	vom Sitz des Gerichts.			Evangel. Christen.	Katholiken.	Metonten.	Orthodoxe Christen.	Juden.			
6. Johannisburg Der König.	127	Babrosten (Geisufen)	Bauerdorf	v. u. St. Ger. Johannisburg		$\frac{3}{4}$	$\frac{3}{4}$	P	10	86	2					88	
	128	Bärenbruch	Unterförsterei	desgl.	Oberl. Ger.	$\frac{2}{4}$	$\frac{2}{4}$	P D	1	8						8	
	129	Bärenwinkel	chat. köllm. Gut	desgl.			2	2	P D	5	95	3					98
	130	Biallebrszegi	Unterförsterei	desgl.	Oberl. Ger.	$\frac{3}{4}$	$\frac{3}{4}$	P D	2	11							11
	131	Bitigen	köllm. Dorf	desgl.			$\frac{3}{4}$	$\frac{3}{4}$	P	13	88						88
	132	Blumenthal	Erbpachtsgut	desgl.			2	2	P D	1	7						7
	133	Borcken	adl. Gut	eig. Jurisd., dem v. u. St. Ger. Johan- nisburg deleg.	Oberl. Ger.		1	1	P D	4	54	6		1			61
	134	Breitenheide	Erbpachtdorf und Unterför- sterei	v. u. St. Ger. Johannisburg	F. d. Forst- Etabl. das Oberl. Ger.		$\frac{1}{2}$	$\frac{1}{2}$	P	7	56						56
	135	Browarnick	erbfrei Gut	desgl.			$\frac{1}{2}$	$\frac{1}{2}$	P D	2	18						18
	136	Dietrichswalde (Wolka)	chat. Dorf	desgl.			$\frac{3}{2}$	$\frac{3}{2}$	P	13	119			1			120
	137	Eichenthal (Kawal)	ehem. Forst- Etablissement	desgl.			2	2	P D	1	4						4
	138	Faulbruch (Imnionek)	köllm. Gut	desgl.			$\frac{1}{2}$	$\frac{1}{2}$	P	3	48	3					51
	139	Fort Lyck (Czarca gora) (Teufelsberg)	königl. Fe- stung	desgl.	Oberl. Ger.		$\frac{2}{4}$	$\frac{2}{4}$	P D	2	12						12
	140	Glodowen	königl. Unter- förster-Etabl.	desgl.	desgl.		$\frac{2}{2}$	$\frac{2}{2}$	P D	2	34						34
	141	Gnadenfeld	Erbpachtsgut	desgl.			2	2	P D	2	26	2					28
	142	Grodzja	Erbpachtdorf	desgl.			$\frac{2}{2}$	$\frac{2}{2}$	P	4	24						24
	143	Gursken	köllm. Dorf	desgl.			$\frac{1}{4}$	$\frac{1}{4}$	P	6	33						33
	144	Gutten	desgl.	desgl.			$\frac{1}{4}$	$\frac{1}{4}$	P	22	163	2					165
	145	Heinrietenthal	Erbpachtsgut	desgl.			$\frac{2}{4}$	$\frac{2}{4}$	P	3	15	1					16
	146	Janina	Erbp.-Etabl.	desgl.			$\frac{2}{2}$	$\frac{2}{2}$	P	2	12						12
	147	Jablon	desgl.	desgl.			$\frac{1}{2}$	$\frac{1}{2}$	P	1	4						4
	148	Jaschkowen	köllm. Dorf	desgl.			$\frac{1}{4}$	$\frac{1}{4}$	P	11	72						72
	149	Jeglinnen	desgl.	desgl.			$\frac{3}{4}$	$\frac{3}{4}$	P	7	40	3					43
	150	Jegodnen	desgl.	desgl.			$\frac{3}{8}$	$\frac{3}{8}$	P	18	136						136
	151	Johannisburg	Kreisstadt und Windmühle	desgl.			—	—	D P	146	1790	53			93		1936
	152	Johannisburg Schloßfreiheit (Rosgarten)	Erbpachtdorf	desgl.			—	—	D P	3	66	1					67
153	Kallenczinnen	köllm. Dorf u. Unterförsters- Etablissement	desgl.	F. d. Forst- Etabl. das Oberl. Ger.		$\frac{1}{4}$	$\frac{1}{4}$	P	23	200						200	
154	Karwiel	Erbpachtdorf	desgl.			$\frac{3}{4}$	$\frac{3}{4}$	P	4	35						35	
155	Kerscheck	Unterförsterei	desgl.	Oberl. Ger.		$\frac{1}{4}$	$\frac{1}{4}$	D P	2	14						14	



## VII. Landraths-Kreis Johannisburg.

Baukreis: Lyck. Ites Bataillon des III. Landwehrregiments (Ortelsburger).

Kirchspiel und Kirchenpatron.	Fortlaufende N <sup>o</sup>	Namen der Ortschaft.	Qualität derselben und Benennung des Hauptguts.	Gericht, zu welchem die Ortschaft gehört.	Hypothe- ken-Bes- hörde.	Entfern. n. Meilen		Sprache der Einwohner.	Feuerstellen.	Einwohnerzahl.						
						von der Kreisstadt.	vom Sitz des Gerichts.			Evangel. Christen.	Katholiken.	Reformirten.	Griechische Christen.	Juden.	Summa.	
6. Sohanntsbuurg Der Königin.	156	Kessel Kl.	adl. Gut	eig. Jurisd., dem L.u.St.- Ger. Johannis- burg deleg.	Oberl. Ger.	1 1/2	1 1/2	P P	4	48	1	—	—	—	—	49
	157	Kessel Kl.	erbfrei Gut	L.u.St.Ger. Johannisburg	desgl.	1 1/4	1 1/4	P P	3	25	—	—	—	—	—	25
	158	Kessel Gr.	mel. Dorf	desgl.	desgl.	1 1/4	1 1/4	P	30	226	2	—	—	—	—	228
	159	Kobussen	Freigut	desgl.	desgl.	3/4	3/4	P D	2	4	4	—	—	—	—	8
	160	Koncewen	erbfrei Dorf	desgl.	desgl.	2	2	P	8	59	—	—	1	—	—	60
	161	Kowalick	chat. Dorf	desgl.	desgl.	2 3/4	2 3/4	P	4	33	—	—	—	—	—	33
	162	Kruppa	kölm. Mühle	desgl.	desgl.	1 1/8	1 1/8	P	3	32	—	—	1	—	—	33
	163	Kullick	Königl. Ober- försterei	desgl.	desgl.	Oberl. Ger.	1 1/2	1 1/2	P D	2	28	—	—	—	—	28
	164	Lippa Hinter	chat. Dorf	desgl.	desgl.	desgl.	1 3/4	1 3/4	P	6	58	1	—	—	—	59
	165	Lippa Border	desgl.	desgl.	desgl.	desgl.	1 1/2	1 1/2	P	4	35	—	—	—	—	35
	166	Lupken	Freigut	desgl.	desgl.	desgl.	1/2	1/2	P	5	146	—	—	—	—	146
	167	Lypnick	Unterförsterei	desgl.	desgl.	Oberl. Ger.	2	2	P D	2	19	—	—	1	—	20
	168	Malbaneyen	kölm. Dorf	desgl.	desgl.	desgl.	3/8	3/8	P	6	74	1	—	—	—	75
	169	Malilass	chat. Dorf	desgl.	desgl.	desgl.	2 1/2	2 1/2	P	4	31	—	—	—	—	31
	170	Masten	kölm. Dorf	desgl.	desgl.	desgl.	2	2	P	12	92	—	—	—	—	92
	171	Nieden	chat. Dorf u. Unterförsterei	desgl.	desgl.	F. d. Forst- Etabl. das Oberl. Ger.	3	3	P	15	129	4	—	1	—	134
	172	Niedzwedzen	kölm. Dorf	desgl.	desgl.	desgl.	1/2	1/2	P	10	101	—	—	—	—	101
	173	Niedzwedzirog	chat. Dorf	desgl.	desgl.	desgl.	2 1/4	2 1/4	P	5	35	1	—	—	—	36
	174	Nowidzal	Waldhaus z. Borber-Pogobien	desgl.	desgl.	desgl.	—	—	P	1	6	—	—	—	—	6
	175	Paasken Kl. (Kownaten)	chat. Dorf	desgl.	desgl.	desgl.	2	2	P	5	41	—	—	—	—	41
	176	Pietrzicken	kölm. Dorf	desgl.	desgl.	desgl.	1 1/2	1 1/2	P	18	119	5	—	—	—	124
	177	Piezisko	chat. Dorf	desgl.	desgl.	desgl.	1 1/2	1 1/2	P	3	38	—	—	—	—	38
	178	Pilchen	kölm. Dorf	desgl.	desgl.	desgl.	3 3/4	3 3/4	P	34	235	—	—	—	—	235
	179	Piskorszewen	Erbpachtdorf	desgl.	desgl.	desgl.	2 1/4	2 1/4	P	11	144	—	—	2	—	146
	180	Pogobien Hinter	chat. Dorf	desgl.	desgl.	desgl.	2 1/2	2 1/2	P	21	184	2	—	2	—	188
	181	Pogobien Mittel	desgl.	desgl.	desgl.	desgl.	1 1/4	1 1/4	P	20	177	3	—	1	—	181
	182	Pogobien Border	chat. kölm. Gut	desgl.	desgl.	desgl.	3/4	3/4	P	3	32	2	—	—	—	34
	183	Pranie	Unterförsterei	desgl.	desgl.	Oberl. Ger.	3 3/4	3 3/4	P D	1	6	—	—	—	—	6
	184	Prszirosheln	chat. Dorf	desgl.	desgl.	desgl.	2 1/4	2 1/4	P	5	58	—	—	—	—	58
	185	Ribittwen	kölm. Dorf	desgl.	desgl.	desgl.	1 1/2	1 1/2	P	18	121	4	—	—	—	125
	186	Rostken	desgl.	desgl.	desgl.	desgl.	3 3/4	3 3/4	P	41	286	—	—	—	—	286
187	Sachasch	kölm. Krug	desgl.	desgl.	desgl.	3 1/4	3 1/4	P	2	14	1	—	—	—	15	
188	Sawadden	kölm. Dorf	desgl.	desgl.	desgl.	1 3/4	1 3/4	P	20	134	1	—	—	—	135	
189	Schiasf	chat. Dorf	desgl.	desgl.	desgl.	1 1/2	1 1/2	P	13	87	1	—	1	—	89	
190	Sdorren	mel. Dorf	desgl.	desgl.	desgl.	1 3/4	1 3/4	P	41	389	—	—	—	—	389	
191	Snopken	kölm. Dorf	desgl.	desgl.	desgl.	1/2	1/2	P	20	139	5	—	—	—	144	



## VII. Landraths: Kreis Johannisburg.

Baukreis: Lyck. Ites Bataillon des III. Landwehrregiments (Ortelsburger).

Kirchspiel und Kirchenpatron.	Fortlaufende N <sup>o</sup>	Namen der Ortschaft.	Qualität derselben und Benennung des Hauptguts.	Gericht, zu welchem die Ortschaft gehört.	Hypothesen- Be- hörde.	Entfern. n. Meilen		Sprache der Einpöhrer.	Feuerstellen.	Einwohnerzahl.					
						von der Kreisstadt.	vom Sitz des Gerichts.			Evangel. Christen.	Katholiken.	Meßniken.	Christliche Christen.	Juden.	Summa.
6. Johannisburg Der Königl.	192	Snopken	Unterförsterei	v. u. St. Ger. Johannisburg	Oberl. Ger.	$\frac{5}{8}$	$\frac{5}{8}$	P D	1	6	—	—	—	—	6
	193	Sowirog	kölm. Dorf	desgl.		2	2	P	9	70	—	—	—	—	70
	194	Sparken (Lyfföwen)	desgl.	desgl.		$\frac{1}{2}$	$\frac{1}{2}$	P	11	92	—	—	—	—	92
	195	Szagon	Erbpachtdorf	desgl.		2	2	P	2	9	—	—	—	—	9
	196	Thuroscheln	chat. Dorf	desgl.		3	3	P	18	142	4	—	4	—	150
	197	Trszonken	kölm. Dorf	desgl.		$1\frac{1}{4}$	$1\frac{1}{4}$	P	20	152	—	—	—	—	152
	198	Uszczanni Alt	Erbpachtdorf	desgl.		2	2	P	41	115	2	—	1	—	118
	199	Uszczanni Neu	desgl.	desgl.		2	2	P	9	104	3	—	1	—	108
	200	Weissuhnen Gr.	chat. Dorf	desgl.		2	2	P	27	204	3	—	—	—	207
	201	Weissuhnen Kl.	desgl.	desgl.		2	2	P	4	34	1	—	1	—	36
	202	Wiartel Gr.	mel. Dorf	desgl.		1	1	P	9	68	—	—	—	—	68
	203	Wiartel Kl.	chat. Dorf	desgl.		$\frac{7}{8}$	$\frac{7}{8}$	P	6	48	—	—	—	—	48
	204	Wielgilas	desgl.	desgl.		$2\frac{3}{4}$	$2\frac{3}{4}$	P	9	63	2	—	—	—	65
	205	Wielken	kölm. Dorf	desgl.		$\frac{3}{4}$	$\frac{3}{4}$	P	15	104	1	—	—	—	105
206	Wondolleck	Königl. Ei- senhütte	desgl.		Oberl. Ger.	$2\frac{1}{2}$	$2\frac{1}{2}$	P	9	124	6	—	—	—	130
207	Wonglick	kölm. Dorf	desgl.			$\frac{1}{2}$	$\frac{1}{2}$	P	8	58	2	—	—	—	60
208	Wollka	abl. Dorf u. Wassermühle z. Dominium Borcken	Patrim. Ger. Borcken, l. u. St. Ger. Johannisburg			1	1	P	5	41	1	—	—	—	42
209	Wyska	erblicher Amtskrug	l. u. St. Ger. Johannisburg			2	2	P	1	8	—	—	—	—	8
210	Zechen Gr.	kölm. Dorf	desgl.			1	1	P	16	121	1	—	—	—	122
211	Zechen Kl.	desgl.	desgl.			$1\frac{1}{2}$	$1\frac{1}{2}$	P	12	91	1	—	—	—	92
Summa des Kirchspiels									924	8297	141	—	19	93	8550
3tes Bataillon des III. Landwehrregiments (Ungerburger).															
7. Sumilisko Der Königl.	212	Baginsken	kölm. Dorf	l. u. St. Ger. Johannisburg		$2\frac{1}{2}$	$2\frac{1}{2}$	P	13	118	—	—	—	—	118
	213	Bogumillen	desgl.	desgl.		$1\frac{3}{4}$	$1\frac{3}{4}$	P	39	346	—	—	—	—	346
	214	Blottowen	abl. Gut	eig. Jurisd., dem l. u. St. Ger. Johan- nisburg deleg.	Oberl. Ger.	$2\frac{1}{2}$	$2\frac{1}{2}$	P D	8	42	2	—	—	4	48
	215	Blugifont	desgl.	desgl.	desgl.	$3\frac{1}{4}$	$3\frac{1}{4}$	P D	6	64	—	—	—	—	64
	216	Dszadowen	kölm. Dorf	l. u. St. Ger. Johannisburg		$1\frac{1}{2}$	$1\frac{1}{2}$	P	23	156	—	—	—	2	158
	217	Gehsen	desgl.	desgl.		$2\frac{1}{4}$	$2\frac{1}{4}$	P	44	329	2	—	—	—	331
	218	Grodzisko	desgl.	desgl.		3	3	P	22	151	—	—	—	—	151
	219	Grufsen	desgl.	desgl.		$2\frac{1}{2}$	$2\frac{1}{2}$	P	29	200	1	—	—	—	201
	220	Gusken	desgl.	desgl.		$2\frac{1}{4}$	$2\frac{1}{4}$	P	38	234	2	—	—	—	236
	221	Hammergehfen (Ruda)	desgl.	desgl.		2	2	P	2	22	—	—	—	—	22



## VII. Landroths-Kreis Johannisburg.

Baukreis: Lpf. 3tes Bataillon des III. Landwehrregiments (Ungerburger).

Kirchspiel und Kirchenpatron.	Fortlaufende N <sup>o</sup>	Namen der Ortschaft.	Qualität derselben und Benennung des Hauptguts.	Gericht, zu welchem die Ortschaft gehört.	Hypothek- en = Be- hörde.	Entfern. n. Meilen		Sprache der Eingwohner.	Feuerstellen.	Einwohnerzahl.					
						von der Kreisstadt.	vom Sitz des Gerichts.			Evangel. Christen.	Katholiken.	Reformirten.	Orthodoxe Christen.	Juden.	Summa.
7. K u m i l s k o D e r K ö n i g.	222	Hammergehfen	kölm. Waf- fermühle	L.u.St.Ger. Johannisburg		2	2	P D	1	4	—	—	—	—	4
	223	Jakubben	kölm. Dorf	desgl.		3 <sup>1</sup> / <sub>4</sub>	3 <sup>1</sup> / <sub>4</sub>	P	13	119	—	—	—	—	119
	224	Feroschen (Jaschonken)	desgl.	desgl.		2 <sup>1</sup> / <sub>2</sub>	2 <sup>1</sup> / <sub>2</sub>	P	5	40	—	—	—	—	40
	225	Fetzken	desgl.	desgl.		3 <sup>1</sup> / <sub>4</sub>	3 <sup>1</sup> / <sub>4</sub>	P	8	57	—	—	—	—	57
	226	Kossaken	desgl.	desgl.		3 <sup>3</sup> / <sub>4</sub>	3 <sup>3</sup> / <sub>4</sub>	P	9	65	—	—	—	—	65
	227	Kossken	desgl.	desgl.		3 <sup>1</sup> / <sub>4</sub>	3 <sup>1</sup> / <sub>4</sub>	P	10	48	—	—	—	—	48
	228	Kowallewen	desgl.	desgl.		3 <sup>1</sup> / <sub>2</sub>	3 <sup>1</sup> / <sub>2</sub>	P	28	292	—	—	—	—	292
	229	Kucklen	desgl.	desgl.		2 <sup>3</sup> / <sub>4</sub>	2 <sup>3</sup> / <sub>4</sub>	P D	5	34	—	—	—	—	34
	230	Kumilsko	kölm. Kirch- dorf	desgl.		2 <sup>1</sup> / <sub>2</sub>	2 <sup>1</sup> / <sub>2</sub>	P D	36	287	—	—	—	—	287
	231	Lypnicken	kölm. Dorf	desgl.		2 <sup>1</sup> / <sub>2</sub>	2 <sup>1</sup> / <sub>2</sub>	P	23	202	—	—	—	—	202
	232	Lysfaken	desgl.	desgl.		3	3	P	14	140	1	—	—	—	141
	233	Lysfken	mel. Dorf	desgl.		1 <sup>3</sup> / <sub>4</sub>	1 <sup>3</sup> / <sub>4</sub>	P	43	323	—	—	—	—	323
	234	Mikutzen	kölm. Dorf	desgl.		3 <sup>1</sup> / <sub>2</sub>	3 <sup>1</sup> / <sub>2</sub>	P	8	60	2	—	—	—	62
	235	Niegossen	desgl.	desgl.		3 <sup>1</sup> / <sub>2</sub>	3 <sup>1</sup> / <sub>2</sub>	P	7	23	—	—	—	—	23
	236	Paasken Gr.	desgl.	desgl.		2	2	P	2	20	—	—	—	—	20
	237	Poffeggen	desgl.	desgl.		2	2	P	9	78	—	—	—	—	78
	238	Rakowen	abl. Gut	eig. Jurisd., dem L.u.St. Ger. Johan- nisburg deleg.	Oberl. Ger.	1 <sup>3</sup> / <sub>4</sub>	1 <sup>3</sup> / <sub>4</sub>	P	3	75	3	—	—	—	78
	239	Rakowen	abl. Freidorf u. Wassermühle	desgl.	Für Anth. 1. u. 2. das Oberl. Ger.	1 <sup>3</sup> / <sub>4</sub>	1 <sup>3</sup> / <sub>4</sub>	P D	16	152	—	—	—	—	152
	240	Rakowken	kölm. Dorf	L.u.St.Ger. Johannisburg		2	2	P	14	86	2	—	—	—	88
	241	Sokollen	desgl.	desgl.		3 <sup>1</sup> / <sub>2</sub>	3 <sup>1</sup> / <sub>2</sub>	P	19	134	—	—	—	—	134
	242	Soldahnen	desgl.	desgl.		3 <sup>1</sup> / <sub>2</sub>	3 <sup>1</sup> / <sub>2</sub>	P	14	98	—	—	—	—	98
	243	Symken (Symbken)	abl. Freidorf	eig. Jurisd., dem L.u.St. Ger. Johan- nisburg deleg.	Oberl. Ger.	2 <sup>1</sup> / <sub>4</sub>	2 <sup>1</sup> / <sub>4</sub>	P	13	71	4	—	—	—	75
	244	Thurowen	kölm. Dorf	L.u.St.Ger. Johannisburg		2 <sup>1</sup> / <sub>8</sub>	2 <sup>1</sup> / <sub>8</sub>	P	39	285	1	—	—	—	286
	245	Wollisko Gr.	chat. Dorf	desgl.		2 <sup>1</sup> / <sub>2</sub>	2 <sup>1</sup> / <sub>2</sub>	P	11	87	—	—	—	—	87
	246	Wollisko Kl.	desgl.	desgl.		2 <sup>1</sup> / <sub>4</sub>	2 <sup>1</sup> / <sub>4</sub>	P	9	86	2	—	—	—	88
	247	Wrobeln	Etablissement z. Bärenbruch	desgl.		1 <sup>3</sup> / <sub>4</sub>	1 <sup>3</sup> / <sub>4</sub>	P	6	27	—	—	—	—	27
	248	Zwalinnen Gr.	kölm. Dorf	desgl.		2 <sup>3</sup> / <sub>4</sub>	2 <sup>3</sup> / <sub>4</sub>	P	27	238	2	—	—	—	240
	249	Zwalinnen Kl.	desgl.	desgl.		3	3	P	1	22	—	—	—	—	22
	Summa des Kirchspiels									617	4815	24	—	—	6



## VII. Landraths-Kreis Johannisburg.

Baukreis: Lyck. 3tes Bataillon des III. Landwehrregiments (Angerburger).

Kirchspiel und Kirchenpatron.	Fortlaufende N <sup>o</sup>	Namen der Ortschaft.	Qualität derselben und Benennung des Hauptguts.	Gericht, zu welchem die Ortschaft gehört.	Hypothe- ken-Be- hörde.	Entfern. n. Meilen		Sprache der Einwohner.	Feuerstellen.	Einwohnerzahl.					
						von der Kreisstadt.	vom Sitz des Gerichts.			Evangel. Christen.	Katholiken.	Methoditen.	Griechische Christen.	Juden.	Summa.
8. Rosinsko Der Königs- G. v.	250	Bzurren	kölm. Dorf	L. u. St. Ger. Johannisburg Ger.-Commis- sion in Bialla		4 $\frac{1}{4}$	2 $\frac{1}{2}$	P	14	87	—	—	—	—	87
	251	Gziernen	desgl.	desgl.		5 $\frac{1}{2}$	2 $\frac{3}{4}$	P	17	106	2	—	—	—	108
	252	Dybowen	desgl.	desgl.		5 $\frac{1}{4}$	2 $\frac{3}{4}$	P	31	209	2	—	—	—	211
	253	Gutten	desgl.	desgl.		5 $\frac{1}{2}$	3	P	31	267	3	—	—	—	270
	254	Zebrammen	desgl.	desgl.		4	2 $\frac{1}{2}$	P	16	101	—	—	—	—	101
	255	Karpinnen	kölm. Gut	desgl.		5	2 $\frac{1}{2}$	P	4	20	—	—	—	—	20
	256	Krsziwinken	kölm. Dorf	desgl.		5	3	P	17	105	—	—	—	—	105
	257	Kurszontken	desgl.	desgl.		5 $\frac{1}{2}$	3	P	36	227	7	—	—	—	234
	258	Kybissen	desgl.	desgl.		6	3 $\frac{1}{2}$	P	10	68	—	—	—	—	68
	259	Marchewken	desgl.	desgl.		6	3 $\frac{1}{2}$	P	9	66	—	—	—	—	66
	260	Nowacken	desgl.	desgl.		5 $\frac{1}{2}$	3	P	15	94	1	—	—	—	95
	261	Dlschewen	desgl.	desgl.		5	2 $\frac{3}{4}$	P	18	128	—	—	—	—	128
	262	Rakowen	desgl.	desgl.	F. Anth. l. d. Oberl. Ger.	4 $\frac{3}{4}$	3 $\frac{1}{4}$	P D	7	40	3	—	—	—	43
	263	Rogallen Gr.	desgl.	desgl.		5	2 $\frac{1}{2}$	P	29	181	3	—	—	—	184
	264	Rogallen Kl.	desgl.	desgl.		5 $\frac{3}{4}$	3 $\frac{1}{4}$	P	8	54	—	—	—	—	54
	265	Rosinsko Gr.	kölm. Kirch- dorf	desgl.		5	2 $\frac{1}{2}$	P D	72	279	2	—	—	—	281
	266	Rosinsko Kl.	kölm. Dorf	desgl.		4 $\frac{1}{2}$	2 $\frac{3}{4}$	P D	4	28	—	—	—	—	28
	267	Rossa	kölm. Gut	desgl.		5	2 $\frac{1}{2}$	P D	1	5	—	—	—	—	5
	268	Strohken	kölm. Dorf	desgl.		4 $\frac{3}{4}$	2 $\frac{1}{4}$	P	3	32	—	—	—	—	32
269	Sofollen	desgl.	desgl.		5 $\frac{1}{4}$	2 $\frac{3}{4}$	P	25	154	4	—	—	—	158	
270	Taczken	desgl.	desgl.		5 $\frac{1}{4}$	2 $\frac{1}{2}$	P	12	87	—	—	—	—	87	
271	Woytellen	desgl.	desgl.		5 $\frac{1}{2}$	3	P	9	66	—	—	—	—	66	
Summa des Kirchspiels									388	2404	27	—	—	—	2431
Summa des Kreises									4222	32526	415	—	36	104	33081

Anmerk. Die in diesem Kreise vorkommenden griechischen Christen gehören zur Secte der Philistponen.



## VIII. Landraths-Kreis Löben.

Baukreis: Ungerburg. 3tes Bataillon des III. Landwehrregiments (Ungerburger).

Kirchspiel und Kirchenpatron.	Fortlaufende No.	Namen der Ortschaft.	Qualität derselben und Benennung des Hauptguts.	Gericht, zu welchem die Ortschaft gehört.	Hypothe- ken-Be- hörde.	Entfern. n. Meilen		Sprache der Einwohner.	Feuerstellen.	Einwohnerzahl.						Summa.	
						von der Kreisstadt.	vom Sitz des Gerichts.			Evangel. Christen.	Katholiken.	Reformirten.	Orthodoxe Christen.	Juden.			
I. Löben C b. Der König.	1	Althof=Löben	ehemal. Do- mainen-Gut	L.u.St.Ger. Löben		—	—	D P	5	100	—	—	—	—	—	100	
	2	Althof=Löben	Abdeckerei	desgl.		—	—	D P	1	8	1	—	—	—	—	9	
	3	Biestern	kölm. Gut u. Wassermühle	desgl.			1/2	1/2	P D	1	10	—	—	—	—	—	10
	4	Bogakfo	kölm. Dorf	desgl.			1 1/4	1 1/4	D P	8	55	1	—	—	—	—	56
	5	Bogakowolla	kölm. Gut	desgl.			1	1	P D	1	10	—	—	—	—	—	10
	6	Faulhöden	adl. Gut	Patrim.Ger. Dohben, L.u.St. Richter Kostus zu Lö- ben	Oberl.Ger.		2 1/4	2 1/4	P	16	128	—	—	—	—	—	128
	7	Faulhöden (Zuleby)	erbfrei Gut (unbebaut)	desgl.			—	—	—	—	—	—	—	—	—	—	—
	8	Gutten,	kölm. Dorf	L.u.St.Ger. Löben			1 1/4	1 1/4	P D	10	99	1	—	—	—	—	100
	9	Graywen	mel. Dorf	desgl.			3/4	3/4	P D	18	170	1	—	—	—	—	171
	10	Imnionken	Kämmereigut der Stadt Löben	desgl.			1/4	1/4	D P	1	9	—	—	—	—	—	9
	11	Kallinowen	kölm. Dorf	desgl.			1	1	P D	4	25	—	—	—	—	—	25
	12	Kamnionken	mel. Dorf	desgl.			2	2	P D	46	377	3	—	—	—	—	380
	13	Kampen	desgl.	desgl.			1	1	P D	20	154	—	—	—	—	—	154
	14	Kolzenwerder	erbfrei Gut (unbebaut)	desgl.			—	—	—	—	—	—	—	—	—	—	—
	15	Kosuchen Gr.	mel. Dorf	desgl.			1	1	D P	38	327	1	—	—	—	—	328
	16	Kosuchen Kl.	desgl.	desgl.	Oberl.Ger.		1 1/4	1 1/4	D P	4	48	—	—	—	—	—	48
	17	Löben	Kreisstadt mit zwei Wind- mühlen	desgl.			—	—	D P	137	1617	18	—	—	—	29	1664
	18	Löben	Waldhaus d. Stadt gehörig	desgl.			1/4	1/4	D P	1	9	—	—	—	—	—	9
	19	Neumühle Löben (Kafallen)	mel. Gut	desgl.			1/2	1/2	D P	1	14	—	—	—	—	—	14
	20	Pierkunowen	Königl. Do- main.-Vorw. mit d. Vorw. Antonowen	desgl.	Oberl.Ger.		1	1	D P	7	177	—	—	—	—	—	177
	21	Poganten	Abbau von Pierkunowen	desgl.			1 1/4	1 1/4	P D	1	23	—	—	—	—	—	23
	22	Piesonken	mel. Dorf	desgl.			1	1	P D	27	185	1	—	—	—	—	186
	23	Schönberg	Freigut	desgl.	Oberl.Ger.		1/2	1/2	D	1	16	—	—	—	—	—	16
	24	Schwidbern	mel. Dorf	desgl.			1	1	P D	38	251	—	—	—	—	—	251
	25	Spiergsten	desgl.	desgl.			1	1	P D	40	321	1	—	—	—	—	322
	25a	Spiergstens- Grünwalde	kölm. Etabl.	desgl.	F.Anth. I. d. Oberl.Ger.		1	1	P D	40	321	1	—	—	—	—	322
	26	Strzelezen	kölm. Gut	desgl.			1	1	D P	4	59	—	—	—	—	—	59
27	Sullimmen	mel. Dorf	desgl.			1/2	1/2	P D	40	395	4	—	—	—	—	399	



## VIII. Landraths-Kreis Löben.

Baukreis: Angerburg. 3tes Bataillon des III. Landwehrregiments (Angerburger).

Kirchspiel und Kirchenpatron.	Fortlaufende N <sup>o</sup>	Namen der Ortschaft.	Qualität derselben und Benennung des Hauptguts.	Gericht, zu welchem die Ortschaft gehört.	Hypothesen- Bes- hörde.	Entfern. n. Meilen		Sprache der Einwohner.	Feuerstellen.	Einwohnerzahl.					
						von der Kreisstadt	vom Sitz des Gerichts.			Evangel. Christen.	Katholiken.	Rekoniten.	Orthodoxe Christen.	Juden.	Summa.
1. Löben Ob. Der König.	28	Upalten Gr.	mel. Dorf	L.u.St.Ger.		1	1	P D	40	256	3	—	—	—	259
	29	Upalten Mittel A.	erbfrei Gut	desgl.		1	1	D P	2	10	—	—	—	—	10
	30	Upalten Mittel B.	desgl.	desgl.		1	1	D P	1	9	—	—	—	—	9
	31	Upalten Kl.	desgl.	desgl.		1 $\frac{1}{4}$	1 $\frac{1}{4}$	P D	1	7	—	—	—	—	7
	32	Willkassen	mel. Dorf	desgl.		$\frac{3}{4}$	$\frac{3}{4}$	P	27	226	—	—	—	—	226
	33	Bronnen Gr.	desgl.	desgl.		$\frac{3}{4}$	$\frac{3}{4}$	P D	30	249	1	—	—	—	250
	34	Bronnen Kl.	desgl.	desgl.		1	1	P	25	232	1	—	—	—	233
Summa des Kirchspiels									596	5576	37	—	—	29	5642
2. Milken Ob. Der König.	35	Witsken	kölm. Dorf	L.u.St.Ger.		2 $\frac{1}{2}$	2 $\frac{1}{2}$	P	14	105	1	—	—	—	106
	36	Czyprien	desgl.	desgl.		2	2	P	22	171	—	—	—	—	171
	37	Dannowen	desgl.	desgl.		3	3	P	17	114	—	—	—	—	114
	38	Zedamken	desgl.	desgl.		2	2	P	15	105	—	—	—	—	105
	39	Konopken Gr.	mel. Dorf u. Wassermühle	desgl.		2 $\frac{1}{2}$	2 $\frac{1}{2}$	P D	45	229	—	—	—	—	229
	40	Konopken Kl.	kölm. Dorf	desgl.		2 $\frac{1}{2}$	2 $\frac{1}{2}$	P D	23	169	—	—	—	—	169
	41	Kruklinnen	mel. Dorf	desgl.		1 $\frac{1}{2}$	1 $\frac{1}{2}$	P	32	208	2	—	—	—	210
	42	Lipiensken	kölm. Dorf	desgl.		2	2	P D	27	219	2	—	—	—	221
	43	Marczinawolla	mel. Dorf	desgl.		2 $\frac{1}{2}$	2 $\frac{1}{2}$	P	42	334	—	—	—	—	334
	44	Milken	Kirchdorf	desgl.		2	2	P D	38	295	—	—	—	—	295
	45	Mniechen	kölm. Dorf	desgl.		2	2	P	13	95	—	—	—	—	95
	46	Dgrodtken	kölm. Gut	desgl.		2 $\frac{1}{2}$	2 $\frac{1}{2}$	P D	2	22	2	—	—	—	24
	47	Dkrongeln	kölm. Dorf	desgl.		3	3	P	16	111	2	—	—	—	113
	48	Przikop	Mühlengut	desgl.		2	2	D P	3	35	—	—	—	—	35
49	Ruhden	mel. Dorf u. Wassermühle	desgl.	J.Anth.5.d. Oberl.Ger.		1	1	P D	9	80	—	—	—	80	
50	Schedlisken	mel. Dorf	desgl.		1 $\frac{1}{2}$	1 $\frac{1}{2}$	P D	56	445	1	—	—	—	446	
51	Sczepanken	kölm. Dorf	desgl.		2	2	P D	19	118	3	—	—	—	121	
52	Skomahko Kl.	desgl.	desgl.		3	3	P	6	40	—	—	—	—	40	
53	Stazwinnen	mel. Dorf	desgl.		1 $\frac{1}{2}$	1 $\frac{1}{2}$	P D	35	304	—	—	—	—	304	
54	Talken	desgl.	desgl.		3	3	P	33	202	—	—	—	—	202	
55	Willubtken	kölm. Gut	desgl.		3	3	P	2	14	—	—	—	—	14	
56	Wissowatten	kölm. Dorf	desgl.		2 $\frac{1}{4}$	2 $\frac{1}{4}$	P	50	339	4	—	—	—	343	
Summa des Kirchspiels									519	3754	17	—	—	—	3771
3. Neuhof Ob. Der Gutsb. Prange.	57	Alexandrowen	abl. Vorm. z. Gut Berghof	Parim.Ger. Berghof, L.u.St.Ger. Löben	Oberl.Ger.	4	4	P D	1	16	—	—	—	—	16
	58	Berghof	abl. Gut	eig. Jurisd., dem L.u.St.Ger. Löben übertragen	desgl.	4 $\frac{1}{4}$	4 $\frac{1}{4}$	D P	5	94	1	—	—	—	95
	59	Bialka (Weiffensee)	abl. Gut	desgl.	desgl.		4	1	P D	4	39	—	—	—	39



## VIII. Landraths: Kreis Löben.

Baukreis: Ungerburg. 3tes Bataillon des III. Landwehrregiments (Ungerburger).

Kirchspiel und Kirchenpatron.	Fortlaufende N.	Namen der Ortschaft.	Qualität derselben und Benennung des Hauptguts	Gericht, zu welchem die Ortschaft gehört.	Hypotheken = Besätze.	Entfern. u. Meilen		Sprache der Einwohner.	Feuerstellen.	Einwohnerzahl.					Summa.
						von der Kreisstadt.	vom Sitz des Gerichts.			Evangel. Christen.	Katholiken.	Metniken.	Griechische Christen.	Juden.	
3. Neuhof Ob. Der Gutsbesitzer Prange.	60	Bialla (Weissensee)	abl. Dorf	eig. Jurisd., dem l.u.St. Ger. Löben übertragen		4	1	P	7	35	—	—	—	—	35
	61	Franziskowen	abl. Vorw. z. Neuhof	Patrim. Ger. Neuhof, l.u.St. Ger. Löben	Oberl. Ger.	3½	3½	D	3	24	—	—	—	—	24
	62	Heybutten	abl. Gut	eig. Jurisd., dem l.u.St. Ger. Löben übertragen	desgl.	3½	3½	D P	5	59	—	—	—	—	59
	63	Kathrinowen	abl. Vorw. z. Berghof	Patrim. Ger. Berghof, l.u.St. Ger. Löben	desgl.	4	4	P D	2	24	—	—	—	—	24
	64	Krzywen	abl. Gut	eig. Jurisd., dem l.u.St. Ger. Löben übertragen	desgl.	4	4	D P	3	39	1	—	—	—	40
	65	Mallinken	desgl.	desgl.	desgl.	2¼	2¼	D P	4	72	—	—	—	—	72
	66	Neuhof	abl. Kirchdorf u. Gut nebst Wassermühle	desgl.	desgl.	4	4	D P	6	109	2	—	—	—	111
	67	Pammern	abl. Vorw. z. Mallinken	Patrim. Ger. Mallinken, l.u.St. Ger. Löben	Oberl. Ger.	2½	2½	P D	7	93	—	—	—	—	93
	68	Ranten	abl. Gut	eig. Jurisd., dem l.u.St. Ger. Löben übertragen	desgl.	3	3	D P	5	101	—	—	—	—	101
	69	Rostker	desgl.	desgl.	desgl.	3	3	D P	4	62	—	—	—	—	62
	70	Werder	desgl.	desgl.	desgl.	4½	4½	P D	3	35	—	—	—	—	35
	71	Wolla (Weissenfluß)	abl. Vorw. z. Neuhof	Patrim. Ger. Neuhof, l.u.St. Ger. Löben	desgl.	3½	3½	P D	3	38	—	—	—	—	38
	72	Wolla (Weissenfluß)	abl. Dorf zu Neuhof	desgl.	desgl.	3½	3½	P D	20	142	—	—	—	—	142
	Summa des Kirchspiels									82	982	4	—	—	—
4. Rhein Ob. Der Ednig.	73	Barthelshöfchen	kölm. Gut	l.u.St. Ger. Rhein		3	¾	P	1	11	—	—	—	—	11
	74	Gneist	mel. Dorf	desgl.		3	½	P D	41	309	7	—	—	—	316
	75	Glombowen	abl. Gut und Waldhaus	eig. Jurisd., dem l.u.St. Ger. Rhein übertragen	Oberl. Ger.	2¾	½	D P	4	68	1	—	—	—	69
	76	Grünwalde	kölm. Gut	l.u.St. Ger. Rhein	desgl.	3½	1	D P	4	46	—	—	—	—	46



## VIII. Landraths: Kreis Böken.

Baukreis: Angerburg. 3tes Bataillon des III. Landwehrregiments (Angerburger).

Kirchspiel und Kirchenpatron.	Kortlaufende N <sup>o</sup>	Namen der Ortschaft.	Qualität derselben und Benennung des Hauptguts.	Gericht, zu welchem die Ortschaft gehört.	Hypothe- ken-Be- hörde.	Entfern. n. Meilen		Sprache der Einwohner.	Feuerstellen.	Einwohnerzahl.					Summa.
						von der Kreisstadt.	vom Sitz des Gerichts.			Evangel. Christen.	Katholiken.	Metniken.	Griechische Christen.	Juden.	
4. Rhein Der König.	77	Herrmanawolla	chat. köllm. Kruggut	L.u.St.Ger. Rhein		2 1/2	3/4	D P	2	12	1	—	—	—	13
	78	Herzwichsrub	Erbpachtsgut (unbebaut)	desgl.		3	—	—	—	—	—	—	—	—	—
	79	Fauer Gr.	köllm. Dorf	desgl.		4	1 1/2	P	52	348	—	—	—	—	348
	80	Fauer Kl.	desgl.	desgl.		4	1 1/2	P D	16	105	—	—	—	—	105
	81	Fesziorken	mel. Dorf	desgl.		2 1/2	1	P	22	116	1	—	—	—	117
	82	Zustusberg	köllm. Gut	desgl.		3 1/4	1/2	D P	3	19	2	—	—	—	21
	83	Krzyfahnen	mel. Dorf	desgl.		3 1/4	1/2	P D	36	217	4	—	—	—	221
	84	Lawken	Bauerdorf	desgl.		3	3/4	P D	24	207	—	—	—	—	207
	85	Lawken	Könlgl. Do- main. Vorw.	desgl.	Oberl. Ger.	3	3/4	D P	7	106	3	—	—	—	109
	86	Mnierzeiwen	köllm. Dorf	desgl.		3 3/4	1	P	19	134	—	—	—	—	134
	87	Mrowken	desgl.	desgl.		3	1	P	11	60	1	—	—	—	61
	88	Notisten Gr.	mel. Dorf	desgl.		3 3/4	1	P	24	150	1	—	—	—	151
	89	Notisten Kl.	desgl.	desgl.		4	1 1/4	P	27	206	—	—	—	—	206
	90	Notisten Nieder	köllm. Gut u. Wassermühle	desgl.		3 3/4	1	D P	6	39	—	—	—	—	39
	91	Orlen	köllm. Dorf	desgl.		2 1/2	3/4	P D	53	371	4	—	—	—	375
	92	Rhein	Stadt mit ei- ner Wasser- u. Windmühle	desgl.		3	—	D P	113	1297	19	—	—	17	1333
	93	Rhein	Abdeckerei der Stadt Rhein	desgl.		2 3/4	1/4	D P	1	9	—	—	—	—	9
	94	Rhein Kl.	köllm. Gut	desgl.		2 3/4	—	D P	4	77	—	—	—	—	77
	95	Rübenzahl	köllm. Dorf	desgl.		3	1/2	P D	30	289	—	—	—	—	289
	96	Ruminnek	Wassermühle z. Stadt Rhein	desgl.		2 3/4	—	P	1	7	—	—	—	—	7
97	Salza	mel. Dorf	desgl.		4	1 1/4	P D	56	357	1	—	—	—	358	
98	Skoppen	desgl.	desgl.		2 1/2	1	P D	29	230	1	—	—	—	231	
99	Skorupken	köllm. Dorf	desgl.		3 3/4	1	P	29	173	1	—	—	—	174	
100	Slabowen	mel. Dorf	desgl.		3 3/4	1	P D	34	212	3	—	—	—	215	
101	Trossen	desgl.	desgl.		2 1/2	3/4	P D	33	258	1	—	—	—	259	
102	Uszranken (Ezerwanken)	desgl.	desgl.		4	1 1/2	P	52	308	—	—	—	—	308	
103	Waldbhof	Kämmereigut d. Stadt Rhein	desgl.		2 3/4	1/4	D P	4	40	—	—	—	—	40	
104	Wendicken	köllm. Dorf	desgl.		3	1/2	P	25	157	1	—	—	—	158	
105	Zondern	desgl.	desgl.		3 3/4	1	P D	23	156	1	—	—	—	157	
Summa des Kirchspiels									786	6094	53	—	—	17	6164
6. Rhodzewen Der König.	106	Andreashof	köllm. Gut	L.u.St.Ger. Böken		1 1/4	1 1/4	P	1	2	—	—	—	—	2
	107	Dogaczewen	mel. Dorf	desgl.		1 1/4	1 1/4	P D	46	309	1	—	—	—	310
	108	Grünhof	köllm. Gut	desgl.		1 1/2	1 1/2	P	1	7	—	—	—	—	7
	109	Lagobnen Gr.	abl. Dorf	desgl.		2 1/4	2 1/4	P	17	180	1	—	—	—	181



## VIII. Landraths - Kreis Lötzen.

Baukreis: Angerburg. 3tes Bataillon des III. Landwehrregiments (Angerburger).

Kirchspiel und Kirchenpatron.	Fortlaufende N <sup>o</sup>	Namen der Ortschaft.	Qualität derselben und Benennung des Hauptguts.	Gericht, zu welchem die Ortschaft gehört.	Hypothesen- Bes- hörde.	Entfern. n. Meilen		Sprache der Einwohner.	Kerkerstellen.	Einwohnerzahl.					
						von der Kreisstadt.	vom Sitz des Gerichts.			Evangel. Christen.	Katholiken.	Methoditen.	Griechische Christen.	Juden.	Summa.
5. Rydzewen Der König.	110	Jagodnen Kl.	abl. Gut	eig. Jurisd., dem L.u.St.; Ger. Löben übertragen	Oberl. Ger.	2 1/2	2 1/2	D P	4	92	1	—	—	—	93
	111	Kleszewen	mel. Dorf	L.u.St.Ger. Löben		2	2	P D	48	375	—	—	—	—	375
	112	Klonn	kölm. Gut	desgl.		1 1/2	1 1/2	P	1	8	—	—	—	—	8
	113	Koszinnen (Koszinowken)	mel. Dorf	desgl.		1 1/2	1 1/2	P	28	226	—	—	—	—	226
	114	Paprodtken	desgl.	desgl.		2	2	P D	71	470	2	—	—	—	472
	115	Rydzewen	Kirchdorf	desgl.		2	2	P D	40	284	3	—	—	—	287
	116	Sczymballen	mel. Dorf	desgl.		1 1/4	1 1/4	P	23	146	—	—	—	—	146
	117	Thiems - Bogac- zewen	kölm. Gut	desgl.		1 1/2	1 1/2	P	1	20	—	—	—	—	20
	118	Wierczyken	kölm. Dorf	desgl.		2 1/4	2 1/4	P D	8	53	—	—	—	—	53
Summa des Kirchspiels									289	2172	8	—	—	—	2180
6. Stürlack Der König.	119	Grzybowen	kölm. Dorf	L.u.St.Ger. Löben		2	2	P D	5	39	—	—	—	—	39
	120	Grzybowen	abl. Gut unbebaut	desgl.	Oberl. Ger.	2	2	—	—	—	—	—	—	—	—
	121	Kronau	kölm. Dorf	desgl.		2 1/4	2 1/4	P D	18	152	3	—	—	—	155
	122	Mertenheim	desgl.	desgl.		2 1/2	2 1/2	P D	33	260	4	—	—	—	264
	123	Silberberg	kölm. Gut	desgl.		1 1/4	1 1/4	D P	2	13	—	—	—	—	13
	124	Stürlack Gr.	Kirchdorf u. Wassermühle	desgl.		2	2	P D	57	388	8	—	—	—	396
	125	Stürlack Kl.	kölm. Dorf	desgl.		1 1/2	1 1/2	P	56	459	3	—	—	—	462
126	Stürlack Gr.	abl. Gut	eig. Jurisd., dem L.u.St.; Ger. Löben übertragen	Oberl. Ger.	2	2	D P	4	36	—	—	—	—	36	
Summa des Kirchspiels									175	1347	18	—	—	—	1365
7. Widminnen Der König.	127	Czarnowken	mel. Dorf	L.u.St.Ger. Löben		4	4	P	15	173	—	—	—	—	173
	127a	Czarnowken Neu	Etablissement	desgl.		4	4	P							
	128	Gablück Gr.	mel. Dorf	desgl.		3	3	P D	77	491	—	—	—	—	491
	129	Gablück Kl.	abl. Gut	eig. Jurisd., dem L.u.St.; Ger. Löben übertragen	Oberl. Ger.	3	3	D P	3	44	—	—	—	—	44
	130	Gembalken	abl. Wortv. z. Kl. Gablick	Patrim. Ger. Kl. Gablick, L.u.St.Ger. Löben	desgl.	3	3	P	1	5	—	—	—	—	5
	131	Gronskken (Gronskken)	mel. Dorf	L.u.St.Ger. Löben		3	3	P D	67	350	—	—	—	—	350
132	Junien	kölm. Dorf	desgl.		3	3	P D	30	146	—	—	—	—	146	
133	Kowalewskken Gr.	desgl.	desgl.		4	4	P	12	83	—	—	—	—	83	
134	Kowalewskken Kl.	desgl.	desgl.		3 1/2	3 1/2	P D	11	50	—	—	—	—	50	



## VIII. Landraths-Kreis Löben.

Baukreis: Angerburg. 3tes Bataillon des III. Landwehrregiments (Angerburger).

Kirchspiel und Kirchenpatron.	Fortlaufende №	Namen der Ortschaft.	Qualität derselben und Benennung des Hauptguts.	Gericht, zu welchem die Ortschaft gehört.	Hypothesen- Bez- hörde.	Entfern. n. Meilen		Sprache der Einwohner.	Feuerstellen.	Einwohnerzahl.					Summa.
						von der Kreisstadt.	vom Sitz des Gerichts.			Evangel. Christen.	Katholiken.	Mennoniten.	Griechische Christen.	Juden.	
7. <b>Widminnen</b> Der König.	135	Lenkut Kl.	chat. Gut	L.u.St.Ger. Löben	Oberl.Ger.	4	4	DP	3	38	—	—	—	—	38
	136	Lipowen	chat. Dorf	desgl.		3½	3½	PD	34	239	—	—	—	—	239
	137	Masuchowken	mel. Dorf u. Wassermühle	desgl.		3	3	PD	84	528	1	—	—	—	529
	138	Orlowen	chat. Dorf	desgl.		4	4	PD	49	356	2	—	—	—	358
	139	Nadzien	kölm. Dorf	desgl.		3¾	3¾	PD	26	174	—	—	—	—	174
	140	Rhog	chat. Dorf	desgl.		3¾	3¾	PD	12	93	1	—	—	—	94
	141	Schemnionken	kölm. Dorf	desgl.		3	3	PD	21	122	—	—	—	—	122
	142	Schenba	kölm. Gut	desgl.	Oberl.Ger.	4	4	DP	3	25	—	—	—	—	25
	143	Sczyballen	mel. Dorf	desgl.		4	4	P	22	167	1	—	—	—	168
	144	Soltisken	adl. Vorw. z. Kl. Gabsick	Patrim.Ger. Kl. Gabsick, dem L.u.St. Ger. Löben übertragen	Oberl.Ger.	3	3	P	1	5	—	—	—	—	5
	145	Sucholasken	mel. Dorf	L.u.St.Ger. Löben		2½	2½	PD	57	357	3	—	1	—	361
	146	Wensowken	desgl.	desgl.		4	4	P	13	99	1	—	—	—	100
	147	Widminnen	Kirchdorf u. Marktflecken	desgl.		2½	2½	PD	58	565	2	—	1	—	568
	148	Zybulken (Czybulken)	kölm. Dorf	desgl.		3	3	PD	7	66	1	—	1	—	68
Summa des Kirchspiels									606	4176	12	—	3	—	4191
Summa des Kreises									3053	24101	149	—	3	46	24299



## IX. Landraths-Kreis Lyck.

Baukreis: Lyck. 3tes Bataillon des III. Landwehrregiments (Angerbürger).

Kirchspiel und Kirchenpatron.	Fortlaufende Nr.	Namen der Ortschaft.	Qualität derselben und Benennung des Hauptguts.	Gericht, zu welchem die Ortschaft gehört.	Hypothe- ken-Be- hörde.	Entfern. n. Meilen		Sprache der Eingewohner.	Feuerstellen.	Einwohnerzahl.					
						von der Kreisstadt.	vom Sitz des Gerichts.			Evangel. Christen.	Katholiken.	Methoditen.	Griechische Christen.	Juden.	Summa.
1. Borzymmen Der König.	1	Borzymmen	Kirchdorf u. Wassermühle	L.u.St.Ger. Lyck		3	3	P D	66	428	46	—	—	—	474
	2	Burnien	mel. Dorf	desgl.		3	3	P D	14	72	3	—	—	—	75
	3	Duttken	desgl.	desgl.		3	3	P D	15	85	6	—	—	—	91
	4	Grondzken	kölm. Dorf	desgl.		3	3	P D	41	235	30	—	—	—	265
	5	Zendreyken	Bauerdorf	desgl.		2 $\frac{3}{4}$	2 $\frac{3}{4}$	P D	9	64	1	—	—	—	65
	6	Kolleschniken	kölm. Dorf	desgl.		3 $\frac{1}{4}$	3 $\frac{1}{4}$	P D	23	132	8	—	—	—	140
	7	Lyssewen	mel. Dorf	desgl.		3	3	P D	56	369	21	—	—	—	390
	8	Pogorzelsky (Imnionken)	kölm. Gut	desgl.		3	3	P D	2	8	2	—	—	—	10
	9	Prawdzyken	kölm. Dorf	desgl.		3 $\frac{3}{4}$	3 $\frac{3}{4}$	P D	18	99	19	—	—	—	118
	10	Prawdzyken	Bauerdorf	desgl.		3 $\frac{3}{4}$	3 $\frac{3}{4}$	P D	32	110	65	—	—	—	175
	11	Przepiorken	desgl.	desgl.		3 $\frac{1}{4}$	3 $\frac{1}{4}$	P	15	81	10	—	—	—	91
	12	Romanowen	mel. Dorf	desgl.		2 $\frac{3}{4}$	2 $\frac{3}{4}$	P D	42	323	13	—	—	—	336
	13	Romotten	kölm. Gut	desgl.		2 $\frac{3}{4}$	2 $\frac{3}{4}$	P D	3	49	4	—	—	—	53
	14	Skrzypken	kölm. Dorf	desgl.		3	3	P	19	123	7	—	—	—	130
	15	Stosjnen	mel. Dorf	desgl.		3	3	P	29	143	8	—	—	—	151
Summa des Kirchspiels									384	2321	243	—	—	—	2564
2. Clausssen Der König.	16	Carlsforge	abl. Vorw. z. Neuschendorf	Patrim.Ger. Neuschendorf, L.u.St.Ger. Lyck	Oberl.Ger.	2	2	P D	27	184	6	—	—	—	190
	17	Claussen	Kirchdorf	L.u.St.Ger. Lyck		1 $\frac{1}{4}$	1 $\frac{1}{4}$	P D	2	10	3	—	—	—	13
	18	Friedrichswerder	Abbau vom Dorf Sko- magko	desgl.		2 $\frac{1}{2}$	2 $\frac{1}{2}$	P D	1	5	—	—	—	—	5
	19	Gorzekallen	kölm. Dorf u. Abdeckerei	desgl.		2 $\frac{3}{4}$	2 $\frac{3}{4}$	P D	8	58	2	—	—	—	60
	20	Kempno	Unterförsterei	desgl.	Oberl.Ger.	2 $\frac{1}{2}$	2 $\frac{1}{2}$	D P	1	6	—	—	—	—	6
	21	Koslen	Bauerdorf	desgl.		2 $\frac{1}{2}$	2 $\frac{1}{2}$	P D	2	26	—	—	—	—	26
	22	Lipinsken	mel. Dorf	desgl.		2 $\frac{1}{4}$	2 $\frac{1}{4}$	P	35	187	1	—	—	—	188
	23	Mniedzzen	abl. Wald- haus z. Nistken	Patrim.Ger. Nistken, L.u.St.Ger. Lyck	Oberl.Ger.	1 $\frac{1}{2}$	1 $\frac{1}{2}$	P D	1	4	—	—	—	—	4
	24	Dgrodtken	mel. Dorf	L.u.St.Ger. Lyck		2 $\frac{1}{4}$	2 $\frac{1}{4}$	P D	42	240	1	—	—	—	241
	25	Dgrodtken	Vorwerk zur Domaine Stomagko	desgl.	Oberl.Ger.	2 $\frac{1}{4}$	2 $\frac{1}{4}$	P D	4	82	1	—	—	—	83
	26	Neuschendorf	abl. Gut	eig. Jurisd., dem L.u.St. Ger. Lyck übertragen	desgl.	1 $\frac{1}{4}$	1 $\frac{1}{4}$	P D	6	84	7	—	—	—	91
	27	Rogallen	mel. Dorf	L.u.St.Ger. Lyck		2	2	P D	32	161	—	—	—	—	161



## IX. Landraths - Kreis Lyck.

Baukreis: Lyck. 3tes Bataillon des III. Landwehrregiments (Angerburger).

Kirchspiel und Kirchenpatron.	Fortlaufende N <sup>o</sup>	Namen der Ortschaft.	Qualität derselben und Benennung des Hauptguts.	Gericht, zu welchem die Ortschaft gehört.	Hypothe- ken = Be- hörde.	Entfern. n. Meilen		Sprache der Einwohner.	Feuerstellen.	Einwohnerzahl.					
						von der Kreisstadt.	vom Sitz des Gerichts.			Evangel. Christen.	Katholiken.	Reformirten.	Griechische Christen.	Juden.	Summa.
2. Clausen Gv. Der König.	28	Rogalliken	abl. Gut	eig. Jurisd., dem L.u.St. Ger. Lyck übertragen	Oberl. Ger.	1 $\frac{3}{4}$	1 $\frac{3}{4}$	P D	3	26	—	—	—	—	26
	29	Rosinsko	mel. Dorf	L.u.St.Ger. Lyck		1 $\frac{3}{4}$	1 $\frac{3}{4}$	P D	44	252	—	—	—	—	252
	30	Rostken	kölm. Dorf	desgl.		2 $\frac{3}{4}$	2 $\frac{3}{4}$	P	22	112	2	—	—	—	114
	31	Skomasko	mel. Dorf	desgl.		2 $\frac{1}{4}$	2 $\frac{1}{4}$	P D	34	183	2	—	—	—	185
	32	Skomasko	desgl.	desgl.		2 $\frac{1}{4}$	2 $\frac{1}{4}$	P D	38	177	1	—	—	—	178
	33	Skomasko	Domainengut	desgl.		Oberl. Ger.	2 $\frac{1}{4}$	2 $\frac{1}{4}$	P D	9	125	—	—	—	—
Summa des Kirchspiels									311	1922	26	—	—	—	1948
3. Grabnik Gv. Der König.	34	Bienien	Bauerdorf	L.u.St.Ger. Lyck		1	1	P D	10	53	—	—	—	—	53
	35	Bienien	Wassermühle	desgl.		1	1	P D	4	8	—	—	—	—	8
	36	Czerwonken	Bauerdorf	desgl.		1 $\frac{1}{4}$	1 $\frac{1}{4}$	P D	23	137	1	—	—	—	138
	37	Czerwonken	Assurations- u. kölm. Gut	desgl.		1 $\frac{1}{4}$	1 $\frac{1}{4}$	P D	3	23	3	—	—	—	26
	38	Grabnik	Kirchdorf	desgl.		1 $\frac{1}{4}$	1 $\frac{1}{4}$	P D	54	321	2	—	—	—	323
	39	Grabnik	mel. Dorf	desgl.		1 $\frac{1}{4}$	1 $\frac{1}{4}$	P D	40	239	—	—	—	—	239
	40	Gusken	kölm. Dorf	desgl.		1 $\frac{1}{4}$	1 $\frac{1}{4}$	P	20	114	—	—	—	—	114
	41	Krolowollen	mel. Dorf	desgl.		1	1	P	21	115	—	—	—	—	115
	42	Lepacken Gr.	kölm. Dorf	desgl.		1 $\frac{1}{4}$	1 $\frac{1}{4}$	P	10	60	2	—	—	—	62
	43	Lepacken Kl.	desgl.	desgl.		1	1	P	7	35	—	—	—	—	35
	44	Malkiehnien	desgl.	desgl.		1 $\frac{1}{4}$	1 $\frac{1}{4}$	P	17	84	—	—	—	—	84
45	Wosziellen	mel. Dorf	desgl.		1	1	P D	33	200	4	—	—	—	204	
Summa des Kirchspiels									239	1389	12	—	—	—	1401
4. Neu Sucha Gv. Der König.	46	Ballamutowen (Mattugowen)	mel. Dorf	L.u.St.Ger. Lyck		1 $\frac{1}{2}$	1 $\frac{1}{2}$	P	12	74	—	—	—	—	74
	47	Dobrowolla	desgl.	desgl.		3 $\frac{1}{4}$	3 $\frac{1}{4}$	P	15	70	—	—	—	—	70
	48	Gaylowken	desgl.	desgl.		3 $\frac{1}{4}$	3 $\frac{1}{4}$	P D	20	84	—	—	—	—	84
	49	Gorlen	kölm. Dorf	desgl.		2	2	P D	36	180	—	—	—	—	180
	50	Gorlowken	mel. Dorf	desgl.		2 $\frac{1}{4}$	2 $\frac{1}{4}$	P	60	333	—	—	—	—	333
	51	Jeziorowsken	kölm. Dorf	desgl.		2	2	P	18	82	—	—	—	—	82
	52	Sucha Alt	desgl.	desgl.		2 $\frac{1}{4}$	2 $\frac{1}{4}$	P	41	204	1	—	—	—	205
	53	Sucha Neu	abl. Gut	eig. Jurisd., dem L.u.St. Ger. Lyck übertragen	Oberl. Ger.	2	2	P D	8	50	1	—	—	—	51
	54	Sucha Neu	Kirchdorf	L.u.St.Ger. Lyck		2	2	P D	26	165	—	—	—	—	165
	55	Kaltken	kölm. Dorf	desgl.		2 $\frac{1}{2}$	2 $\frac{1}{2}$	P	20	103	—	—	—	—	103
56	Krzywen Alt	desgl.	desgl.		2 $\frac{3}{4}$	2 $\frac{3}{4}$	P D	37	201	1	—	—	—	202	
57	Krzywen Kl. (Wolka)	desgl.	desgl.		2 $\frac{3}{4}$	2 $\frac{3}{4}$	P	13	84	1	—	—	—	85	
58	Rafzmiaden	desgl.	desgl.		1 $\frac{1}{2}$	1 $\frac{1}{2}$	P	13	73	—	—	—	—	73	



## IX. Landraths - Kreis Lyck.

Baukreis: Lyck. 3tes Bataillon des III. Landwehrregiments (Angerburger).

Kirchspiel und Kirchenpatron.	Fortlaufende N <sup>o</sup>	Namen der Ortschaft.	Qualität derselben und Benennung des Hauptguts.	Gericht, zu welchem die Ortschaft gehört.	Hypothe- ken = Bez hörde.	Entfern. n. Meilen.		Sprache der Eingehnet.	Feuerstellen.	Einwohnerzahl.					Summa.	
						von der Kreisstadt.	vom Sitz des Gerichts.			Evangel. Christen.	Katholiken.	Meßniken.	Griechische Christen.	Juden.		
4. Neu Zucha Der König.	59	Löwenthal	abl. Vorw. z. Zucha	Patrim. Ger. Neu Zucha, L. u. St. Ger. Lyck	Oberl. Ger.	2 1/4	2 1/4	P D	2	6	—	—	—	—	6	
	60	Lysken	Kölm. Dorf	L. u. St. Ger. Lyck		2	2	P D	36	270	1	—	—	—	271	
	61	Dlschewen	desgl.	desgl.		2 1/2	2 1/2	P D	17	88	—	—	—	—	88	
	62	Drzechowen	mel. Dorf	desgl.		3	3	P D	86	480	2	—	—	—	482	
	63	Pannstruga	Kölm. Dorf	desgl.		2 1/4	2 3/4	P	17	94	—	—	—	—	94	
	64	Pietraschen	mel. Dorf	desgl.		3 1/4	3 1/4	P D	36	195	—	—	—	—	195	
	65	Plowczen	Kölm. Dorf	desgl.		2 1/4	2 1/4	P	24	165	1	—	—	—	166	
	66	Sawadden	mel. Dorf	desgl.		2 1/2	2 1/2	P	43	185	—	—	—	—	185	
	67	Szczecinowen	desgl.	desgl.		2 1/4	2 3/4	P D	108	520	2	—	—	—	522	
	Summa des Kirchspiels									688	3706	10	—	—	—	3716
	5. Kallinowen Der König.	68	Czymochen Alt	Kölm. Dorf	L. u. St. Ger. Lyck		4	4	P	18	127	9	—	—	—	136
		69	Czymochen Gr.	mel. Dorf	desgl.		4 1/4	4 1/4	P D	57	280	16	—	—	—	296
		70	Czymochen	Erbpachtsgut	desgl.		4 1/2	4 1/2	P D	6	85	8	—	—	—	93
		71	Pluggen	Kölm. Dorf	desgl.		2 3/4	2 3/4	P D	17	97	19	—	—	—	116
72		Dorschen	desgl.	desgl.		3	3	P D	21	126	3	—	—	—	129	
73		Gingen	desgl.	desgl.		3 3/4	3 3/4	P D	30	107	62	—	—	—	169	
74		Zwaschen (Waschen)	mel. Dorf	desgl.		3	3	P D	37	241	12	—	—	—	253	
75		Kallinowen	Kirchdorf	desgl.		3	3	P D	38	261	9	—	—	—	270	
76		Kiehlen	Kölm. Dorf	desgl.		3 3/4	3 3/4	P D	15	84	4	—	—	—	88	
77		Kokosken	desgl.	desgl.		2 1/4	2 3/4	P	4	31	6	—	—	—	37	
78		Kowahlen	desgl.	desgl.		3 1/4	3 1/4	P D	16	107	10	—	—	—	117	
79		Krzysewen	desgl.	desgl.		3	3	P D	18	92	4	—	—	—	96	
80		Maaschen	desgl.	desgl.		3 1/4	3 1/4	P D	17	96	6	—	—	—	102	
81		Marzinowen	desgl.	desgl.		3	3	P	36	238	15	—	—	—	253	
82		Milowen	mel. Dorf	desgl.		3 1/2	3 1/2	P D	53	349	27	—	—	—	376	
83	Nykolayken	Kölm. Dorf	desgl.		2 1/4	2 1/4	P D	15	120	7	—	—	—	127		
84	Pientken	desgl.	desgl.		2 1/4	2 3/4	P D	11	95	6	—	—	—	101		
85	Skomentnen Kl.	Kölm. Dorf u. Wassermühle	desgl.		2 1/4	2 3/4	P D	7	36	7	—	—	—	43		
86	Soczien	Kölm. Dorf	desgl.		4	4	P	20	95	10	—	—	—	105		
87	Thurowen	desgl.	desgl.		4	4	P D	23	117	17	—	—	—	134		
88	Trentowsken	desgl.	desgl.		2 1/2	2 1/2	P D	5	43	2	—	—	—	45		
89	Wiersbowen	mel. Dorf	desgl.		3 1/2	3 1/2	P D	19	104	6	—	—	—	110		
90	Wiersbowen	Bauerdorf	desgl.		3 1/2	3 1/2	P D	38	217	8	—	—	—	225		
91	Zaborowen	Kölm. Dorf	desgl.		2 1/4	2 1/4	P D	18	109	5	—	—	—	114		
92	Zanien	desgl.	desgl.		3 1/2	3 1/2	P D	29	132	5	—	—	—	137		
Summa des Kirchspiels									568	3389	283	—	—	—	3672	



## IX. Landraths: Kreis Lyck.

Baukreis: Lyck. 3tes Bataillon des III. Landwehrregiments (Angerburger).

Kirchspiel und Kirchenpatron.	Fortlaufende N <sup>o</sup> .	Namen der Ortschaft.	Qualität derselben und Benennung des Hauptguts	Gericht, zu welchem die Ortschaft gehört.	Hypothe- ken-Bes- hörde.	Entfern. n. Meilen		Sprache der Eingewohner.	Feuersellen.	Einwohnerzahl.					Summa.	
						von der Kreisstadt.	vom Sitz des Gerichts.			Evangel. Christen.	Katholiken.	Methoditen.	Orthodoxe Christen.	Juden.		
6. Lyck König. Der König.	93	Baitkowen	adl. Gut	eig. Jurisd., dem L.u.St., Ger. Lyck übertragen	Oberl. Ger.	1 1/2	1 1/2	P D	11	163	24	—	—	—	—	187
	94	Barannen	mel. Dorf	L.u.St.Ger. Lyck		1	1	P D	28	177	2	—	—	—	—	179
	95	Barannen Kl.	Abdeckerei	desgl.		1	1	D P	1	10	—	—	—	—	—	10
	96	Barannen	Oberförsterei	desgl.	Oberl. Ger.	1	1	D P	2	12	—	—	—	—	—	12
	97	Barossen	kölm. Dorf	desgl.		3/4	3/4	P	35	201	—	—	—	—	—	201
	98	Biallojahren (Biellen)	mel. Dorf,	desgl.		1 1/2	1 1/2	P	9	53	2	—	—	—	—	55
	99	Budzken	Bauerdorf	desgl.		3/4	3/4	P	15	100	4	—	—	—	—	104
	100	Bzdzziellen	kölm. Dorf	desgl.		1 1/4	1 1/4	P	10	51	2	—	—	—	—	53
	101	Chelchen	desgl.	desgl.		1 1/2	1 1/2	P D	39	133	10	—	—	—	—	143
	102	Chroszkiellen	desgl.	desgl.		1/2	1/2	P D	9	53	2	—	—	—	—	55
	103	Chrzanowen	desgl.	desgl.		3/4	3/4	P	18	104	2	—	—	—	—	106
	104	Cziernien	mel. Dorf	desgl.		1 1/4	1 1/4	P D	11	65	1	—	—	—	—	66
	105	Gollubien	kölm. Dorf	desgl.		1 3/4	1 3/4	P D	18	107	3	—	—	—	—	110
	106	Johannisthal	Asscurations- Gut	desgl.		1 1/4	1 1/4	P	1	6	—	—	—	—	—	6
	107	Judzicken	mel. Dorf	desgl.		3/4	3/4	P	8	60	1	—	—	—	—	61
	108	Karbowsken	kölm. Dorf	desgl.		1 1/4	1 1/4	P	11	80	4	—	—	—	—	84
	109	Kozycken	desgl.	desgl.		1 1/2	1 1/2	P	22	123	5	—	—	—	—	128
	110	Kuzmen	Bauerdorf	desgl.		1	1	P	5	35	—	—	—	—	—	35
	111	Leegen	adl. Gut	eig. Jurisd., dem L.u.St., Ger. Lyck übertragen	Oberl. Ger.	1 1/4	1 1/4	P D	9	93	3	—	—	—	—	96
	112	Leegen	adl. Freidorf	desgl.	desgl.	1 1/4	1 1/4	P D	10	64	3	—	—	—	—	67
	113	Lyck	Kreisstadt	L.u.St.Ger. Lyck		—	—	D P	189	2854	207	—	—	79	—	3140
	114	Lyck	Insel zur Dom. Lyck	desgl.	Oberl. Ger.	—	—	D	2	12	—	—	—	—	—	12
	115	Lyck	Domainengut	desgl.	desgl.	—	—	D P	5	177	3	—	—	—	—	180
	116	Lyck	Wassermühle	desgl.		1/4	1/4	D P	1	4	—	—	—	—	—	4
	117	Lyck	Waldhaus zur Stadt Lyck	desgl.		3/4	3/4	D	1	10	—	—	—	—	—	10
	118	Madeyken	kölm. Dorf	desgl.		1	1	P	4	32	—	—	—	—	—	32
	119	Malleczewen	kölm. Gut	desgl.		1 1/4	1 1/4	P D	3	33	2	—	—	—	—	35
120	Moldzien	mel. Dorf	desgl.		1 1/4	1 1/4	P	20	118	—	—	—	—	—	118	
121	Monczien (Ditunien)	Bauerdorf	desgl.		3/4	3/4	P	9	66	—	—	—	—	—	66	
122	Monken	desgl.	desgl.		1	1	P	13	75	3	—	—	—	—	78	
123	Moskotten	mel. Dorf	desgl.		1 1/2	1 1/2	P D	17	95	2	—	—	—	—	97	
124	Mrosen Gr.	kölm. Dorf	desgl.		3/4	3/4	P D	30	190	6	—	—	—	—	196	
125	Mrosen Kl.	kölm. Gut	desgl.		3/4	3/4	P D	2	44	—	—	—	—	—	44	
126	Mylucken	Bauerdorf	desgl.		1	1	P	15	100	2	—	—	—	—	102	
127	Neuendorf	Vorwerk zur Dom. Lyck	desgl.	Oberl. Ger.	1	1	D P	5	62	16	—	—	—	—	78	



## IX. Landraths - Kreis Lyck.

Baukreis: Lyck. 3tes Bataillon des III. Landwehrregiments (Angerburger).

Kirchspiel und Kirchenpatron.	Kortlaufende N <sup>o</sup>	Namen der Ortschaft.	Qualität derselben und Benennung des Hauptguts.	Gericht, zu welchem die Ortschaft gehört.	Hypothesen- Bes hörde.	Entfern. n. Meilen		Sprache der Einwohner.	Feuerstellen.	Einwohnerzahl.					Summa.
						von der Kreisstadt	vom Sitz des Gerichts.			Evangel. Christen.	Katholiken.	Reformirten.	Griechische Christen.	Juden.	
6. Der König.	128	Neuendorf	mel. Dorf	L.u.St.Ger. Lyck		1	1	PD	71	472	10				482
	129	Neuendorf	Papier- und Wassermühle	desgl.		1	1	DP	2	35					35
	130	Niekrassen	mel. Dorf	desgl.		1 1/2	1 1/2	PD	13	93	2				95
	131	Pistken	abl. Gut	eig. Jurisd., dem L.u.St. Ger. Lyck übertragen	Oberl. Ger.	1 1/2	1 1/2	PD	5	43	1				44
	132	Przikopken	mel. Dorf	L.u.St.Ger. Lyck		1	1	P	26	148					148
	133	Regelnizen	abl. Gut	eig. Jurisd., dem L.u.St. Ger. Lyck übertragen	Oberl. Ger.	1	1	PD	5	34					34
	134	Reglerspize	Unterförsterei	L.u.St.Ger. Lyck	desgl.	1/4	1/4	DP	1	8					8
	135	Renkussen	kölm. Dorf	desgl.		1	1	P	10	55					55
	136	Romanken	mel. Dorf	desgl.		1 1/2	1 1/2	PD	4	32					32
	137	Rostken	kölm. Dorf	desgl.		1 1/4	1 1/4	P	8	50	10				60
	138	Rymken	Asscur.-Gut	desgl.		1 1/2	1 1/2	DP	2	13	1				14
	139	Sarken	kölm. Gut	desgl.		3/4	3/4	PD	4	67	3				70
	140	Sarken	mel. Dorf	desgl.		3/4	3/4	P	9	23	3				26
	141	Sarreypken	Bauerdorf	desgl.		3/4	3/4	P	11	73	2				75
	142	Schedlisken	kölm. Dorf	desgl.		1/4	1/4	PD	34	238	3				241
	143	Seliggen	desgl.	desgl.		3/4	3/4	P	8	56					56
	144	Senken	desgl.	desgl.		1 1/2	1 1/2	P	21	150					150
	145	Sordachen	desgl.	desgl.		1 1/2	1 1/2	P	22	102	1				103
	146	Susczen	kölm. Gut	desgl.		1 1/4	1 1/4	PD	3	36	4				40
	147	Sugken	Bauerdorf	desgl.		1 1/2	1 1/2	PD	16	96	8				104
148	Sybbä	kölm. Dorf	desgl.		1/4	1/4	DP	8	92	2				94	
149	Szeczublen	desgl.	desgl.		1 1/2	1 1/2	P	17	88	5				93	
150	Talken	Bauerdorf	desgl.		1 1/4	1 1/4	PD	4	28	2				30	
151	Thaluffen	kölm. Dorf	desgl.		1	1	P	17	118	4				122	
152	Tragen	kölm. Gut	desgl.		1 1/4	1 1/4	PD	2	29					29	
153	Wittinnen	Vorwerk zur Dom. Stra- baumen	desgl.	Oberl. Ger.	3/4	3/4	PD	4	62	2				64	
154	Zbeden	mel. Dorf	desgl.		1 3/4	1 3/4	P	18	105	10				115	
155	Zielaszen	kölm. Dorf	desgl.		3/4	3/4	P	18	109	8				117	
Summa des Kirchspiels									951	8017	300			79	8486
7. Strokollen Gb. Der König.	156	Alexandrowen	Bauerdorf	L.u.St.Ger. Lyck		2 1/4	2 1/4	PD	19	90	7				97
	157	Bobern	Windmühle	desgl.		1 1/2	1 1/2	P	1	8					8
	158	Bobern	Bauerdorf	desgl.		1 1/2	1 1/2	P	15	95					95
	159	Borken	abl. Freidorf	eig. Jurisd., dem L.u.St. Ger. Lyck übertragen	Oberl. Ger.	2	2	PD	27	192	6				198



## IX. Landraths-Kreis Lyck.

Baukreis: Lyck. 3tes Bataillon des III. Landwehrregiments (Angerburger).

Kirchspiel und Kirchenpatron.	Vortlaufende №	Namen der Ortschaft.	Qualität derselben und Benennung des Hauptguts.	Gericht, zu welchem die Ortschaft gehört.	Hypothe- ken-Be- hörde.	Entfern. n. Meilen		Sprache der Einpöhrner.	Feuerstellen.	Einwohnerzahl.					
						von der Kreisstadt.	vom Sitz des Gerichts.			Evangel. Christen.	Katholiken.	Meinonen.	Griechische Christen.	Juden.	Summa.
	160	Catrinowen	adl. Gut	eig. Jurisd., dem L.u.St., Ger. Lyck übertragen	Oberl. Ger.	2 $\frac{1}{4}$	2 $\frac{1}{4}$	P D	5	50	—	—	—	—	50
	161	Dlugochorellen	Bauerdorf	L.u.St. Ger. Lyck		2 $\frac{1}{4}$	2 $\frac{1}{4}$	P D	21	119	—	—	—	—	119
	162	Dlugossen	kölm. Dorf	desgl.		2	2	P D	40	170	36	—	—	—	206
	163	Dombrowsken	desgl.	desgl.		1 $\frac{3}{4}$	1 $\frac{3}{4}$	P D	45	240	13	—	—	—	253
	164	Dombrowsken	Unterförsterei	desgl.	Oberl. Ger.	1 $\frac{3}{4}$	1 $\frac{3}{4}$	P D	1	6	—	—	—	—	6
	165	Downarren	Bauerdorf	desgl.		2 $\frac{1}{4}$	2 $\frac{1}{4}$	P	6	31	—	—	—	—	31
	166	Friedrichowen	Waldhaus z. adl. Gut Kopicken	Patrim. Ger. Kopicken, L.u.St. Ger. Lyck	Oberl. Ger.	2 $\frac{1}{4}$	2 $\frac{1}{4}$	P D	1	4	—	—	—	—	4
	167	Giesen	kölm. Dorf	L.u.St. Ger. Lyck		1 $\frac{3}{4}$	1 $\frac{3}{4}$	P D	12	65	1	—	—	—	66
	168	Glinken	adl. Freidorf	eig. Jurisd., dem L.u.St., Ger. Lyck übertragen	Oberl. Ger.	2	2	P D	9	50	—	—	—	—	50
	169	Glinken	adl. Gut	desgl.	desgl.	2	2	P D	3	17	3	—	—	—	20
	170	Gorczißen	desgl.	desgl.	desgl.	2 $\frac{1}{2}$	2 $\frac{1}{2}$	P D	8	64	12	—	—	—	76
	171	Hellmahnen	kölm. Dorf	L.u.St. Ger. Lyck		1 $\frac{3}{4}$	1 $\frac{3}{4}$	P D	12	54	9	—	—	—	63
	172	Kallenczinnen	mel. Dorf	desgl.		1 $\frac{1}{4}$	1 $\frac{1}{4}$	P D	48	253	1	—	—	—	254
	173	Kobylinnen	adl. Freidorf	eig. Jurisd., dem L.u.St., Ger. Lyck übertragen	Oberl. Ger.	2 $\frac{1}{4}$	2 $\frac{1}{4}$	P	23	115	4	—	—	—	119
	174	Kobylinnen	adl. Gut	desgl.	desgl.	2 $\frac{1}{4}$	2 $\frac{1}{4}$	P D	3	31	2	—	—	—	33
	175	Kopicken	desgl.	desgl.	desgl.	2 $\frac{1}{4}$	2 $\frac{1}{4}$	P D	13	103	10	—	—	—	113
	176	Kossowen	kölm. Gut	L.u.St. Ger. Lyck		2 $\frac{1}{4}$	2 $\frac{1}{4}$	P D	3	17	5	—	—	—	22
	177	Krupinnen	adl. Gut	eig. Jurisd., dem L.u.St., Ger. Lyck übertragen	Oberl. Ger.	2 $\frac{1}{4}$	2 $\frac{1}{4}$	P D	3	8	—	—	—	—	8
	178	Lipinsken	kölm. Dorf	L.u.St. Ger. Lyck		1 $\frac{1}{2}$	1 $\frac{1}{2}$	P D	17	81	2	—	—	—	83
	179	Miechowen	adl. Gut	eig. Jurisd., dem L.u.St., Ger. Lyck übertragen	Oberl. Ger.	1 $\frac{3}{4}$	1 $\frac{3}{4}$	P D	6	19	7	—	—	—	26
	180	Myluffen	mel. Dorf	L.u.St. Ger. Lyck		1 $\frac{3}{4}$	1 $\frac{3}{4}$	P D	39	214	5	—	—	—	219
	181	Niedzwehken	Bauerdorf	desgl.		1 $\frac{1}{2}$	1 $\frac{1}{2}$	P	20	136	2	—	—	—	138
	182	Dstrokollen	mel. Kirchdorf	desgl.		1 $\frac{3}{4}$	1 $\frac{3}{4}$	P D	42	220	8	—	—	—	228
	183	Popowen	kölm. Dorf	desgl.		2 $\frac{1}{4}$	2 $\frac{1}{4}$	P D	27	144	3	—	—	—	147
	184	Prostken Gr.	desgl.	desgl.		2	2	P D	48	259	20	—	—	—	279
	185	Prostken Kl.	Zollamt	desgl.		2 $\frac{1}{4}$	2 $\frac{1}{4}$	P D	8	55	5	—	—	—	60
	186	Regeln	kölm. Dorf	desgl.		1	1	P D	44	221	20	—	—	—	241
	187	Schiforren	mel. Dorf	desgl.		1	1	P	16	62	—	—	—	—	62

7. Dstrokollen G. v. Der König.



## IX. Landraths-Kreis Lych.

Baukreis: Lych. 3tes Bataillon des III. Landwehrregiments (Ungerburger).

Kirchspiel und Kirchenpatron.	Fortlaufende N <sup>o</sup> .	Namen der Ortschaft.	Qualität derselben und Benennung des Hauptguts.	Gericht, zu welchem die Ortschaft gehört.	Hypothe- ken-Be- hörde.	Entfern. n. Meilen		Sprache der Einwohner.	Feuerstellen.	Einwohnerzahl.					
						von der Kreisstadt.	vom Sitz des Gerichts.			Evangel. Christen.	Katholiken.	Meßniken.	Griechische Christen.	Juden.	Summa.
7. Strolollen Gb. Der König.	188	Schnepien	mel. Dorf	L.u.St.Ger. Lych		1 1/2	1 1/2	P D	18	90	8	—	—	—	98
	189	Sokolken	kölm. Dorf	desgl.		2 1/4	2 1/4	P D	17	92	1	—	—	—	93
	190	Soltmahnen	mel. Dorf	desgl.		2	2	P D	14	83	2	—	—	—	85
	191	Wischniewen	desgl.	desgl.		2	2	P D	78	418	5	—	—	—	423
	192	Zdunken	kölm. Dorf	desgl.		1 1/4	1 1/4	P	21	118	—	—	—	—	118
	193	Zielasken	desgl.	desgl.		1 1/2	1 1/2	P D	20	106	4	—	—	—	110
Summa des Kirchspiels									753	4090	211	—	—	—	4304
8. Piffanigen Gb. Der König.	194	Brodowen	kölm. Dorf	L.u.St.Ger. Lych		1 1/2	1 1/2	P	9	42	1	—	—	—	43
	195	Buczilowen	desgl.	desgl.		1 3/4	1 3/4	P	4	13	1	—	—	—	14
	196	Carolinenthal	kölm. Gut	desgl.		1 3/4	1 3/4	P	3	31	—	—	—	—	31
	197	Czieszen	kölm. Dorf	desgl.		2	2	P D	4	23	—	—	—	—	23
	198	Czybulken	Bauerdorf	desgl.		2 1/4	2 1/4	P	7	49	3	—	—	—	52
	199	Czynczen	kölm. Dorf	desgl.		2 1/4	2 1/4	P D	9	50	2	—	—	—	52
	200	Dugoniedzellen	mel. Dorf	desgl.		2 3/4	2 3/4	P D	9	53	3	—	—	—	56
	201	Gollubien	kölm. Dorf	desgl.		2	2	P	14	64	11	—	—	—	75
	202	Gollupken	mel. Dorf	desgl.		1 3/4	1 3/4	P	45	212	10	—	—	—	222
	203	Zebramken	kölm. Dorf	desgl.		2	2	P D	5	27	—	—	—	—	27
	204	Krzywen	desgl.	desgl.		2 1/2	2 1/2	P D	17	139	1	—	—	—	140
	205	Krzywen	desgl.	desgl.		2 1/2	2 1/2	P D	17	129	13	—	—	—	142
	206	Kuleffen	mel. Dorf	desgl.		2 1/4	2 1/4	P	5	30	1	—	—	—	31
	207	Kuzen	desgl.	desgl.		2 1/4	2 1/4	P	13	95	4	—	—	—	99
	208	Lasten Gr.	Bauerdorf	desgl.		1 1/4	1 1/4	P D	28	192	4	—	—	—	196
	209	Lasten Kl.	kölm. Dorf	desgl.		1 3/4	1 3/4	P D	23	130	7	—	—	—	137
	210	Loyen	desgl.	desgl.		1 3/4	1 3/4	P D	12	85	—	—	—	—	85
	211	Makoscheyen	desgl.	desgl.		1 3/4	1 3/4	P	23	142	6	—	—	—	148
	212	Dffarken	desgl.	desgl.		2	2	P D	9	64	1	—	—	—	65
	213	Piffanigen	Kirchdorf	desgl.		2	2	P D	57	411	20	—	—	—	431
214	Ropellen	kölm. Dorf	desgl.		1 1/4	1 1/4	P D	13	96	—	—	—	—	96	
215	Sawadden (Zawadden)	adl. Gut	eig. Jurisd., dem L.u.St. Ger. Lych übertragen	Oberl. Ger.		2 1/2	2 1/2	P D	10	46	40	—	—	—	86
216	Sieden	kölm. Dorf	L.u.St.Ger. Lych		2	2	P	20	182	7	—	—	—	189	
217	Skomentnen Gr.	desgl.	desgl.		2 1/2	2 1/2	P D	32	202	10	—	—	—	212	
218	Stagen	desgl.	desgl.		2 1/2	2 1/2	P D	37	252	8	—	—	—	260	
219	Sypittken	kölm. Dorf u. Wassermühle	desgl.		2	2	P	20	125	7	—	—	—	132	
220	Wysoken	kölm. Dorf	desgl.		2	2	P D	25	156	10	—	—	—	166	
Summa des Kirchspiels									482	3040	170	—	—	—	3210



## IX. Landraths-Kreis Lyck.

Baukreis: Lyck. 3tes Bataillon des III. Landwehrregiments (Angerburger).

Kirchspiel und Kirchenpatron.	Fortlaufende N <sup>o</sup>	Namen der Ortschaft.	Qualität derselben und Benennung des Hauptguts.	Gericht, zu welchem die Ortschaft gehört.	Hypothesen- Bes- hörde.	Entfern. n. Meilen		Sprache der Einpöhrner.	Feuerstellen.	Einwohnerzahl.					
						von der Kreisstadt.	vom Sitz des Gerichts.			Evangel. Christen.	Katholiken.	Reformirten.	Griechische Christen.	Juden.	Summa.
9. Stradaunen Der Königin.	221	Mallinowken Gr.	mel. Dorf	L.u.St.Ger. Lyck		1 $\frac{1}{4}$	1 $\frac{1}{4}$	P	15	86	—	—	—	—	86
	222	Mallinowken Kl.	köllm. Gut	desgl.		1 $\frac{1}{4}$	1 $\frac{1}{4}$	P D	2	12	—	—	—	—	12
	223	Milchbude	Unterförsterei	desgl.	Oberl. Ger.	$\frac{3}{4}$	$\frac{3}{4}$	D P	1	7	—	—	—	—	7
	224	Drägen	köllm. Dorf	desgl.		$\frac{3}{4}$	$\frac{3}{4}$	P D	17	120	—	—	—	—	120
	225	Plocziken	desgl.	desgl.		1 $\frac{1}{4}$	1 $\frac{1}{4}$	P D	31	188	2	—	—	—	190
	226	Plocziken Kl.	Wassermühle	desgl.		1 $\frac{1}{4}$	1 $\frac{1}{4}$	P D	1	4	—	—	—	—	4
	227	Piasken	mel. Dorf	desgl.		1 $\frac{1}{4}$	1 $\frac{1}{4}$	P D	26	174	1	—	—	—	175
	228	Przytullen	desgl.	desgl.		1 $\frac{1}{2}$	1 $\frac{1}{2}$	P	26	159	1	—	—	—	160
	229	Rumeyken	köllm. Dorf	desgl.		1 $\frac{1}{2}$	1 $\frac{1}{2}$	P	12	70	—	—	—	—	70
	230	Rydzewen	desgl.	desgl.		1 $\frac{1}{2}$	1 $\frac{1}{2}$	P	16	107	—	—	—	—	107
	231	Schiforren	desgl.	desgl.		1 $\frac{1}{2}$	1 $\frac{1}{2}$	P	18	103	—	—	—	—	103
	232	Soffen (Krokotschen)	desgl.	desgl.		1	1	P D	33	164	11	—	—	—	175
	233	Stradaunen	Kirchdorf u. Wassermühle	desgl.		1	1	P D	47	311	3	—	—	—	314
	234	Stradaunen	Domainengut	desgl.	Oberl. Ger.	1	1	P D	8	124	6	—	—	—	130
	235	Szameyten (Zmoidzen)	köllm. Dorf	desgl.		$\frac{3}{4}$	$\frac{3}{4}$	P D	21	123	—	—	—	—	123
236	Zappeln	desgl.	desgl.		1 $\frac{1}{2}$	1 $\frac{1}{2}$	P	7	38	—	—	—	—	38	
237	Zeyßen	mel. Dorf	desgl.		1 $\frac{3}{4}$	1 $\frac{3}{4}$	P D	33	232	—	—	19	—	247	
Summa des Kirchspiels									314	2022	20	—	19	—	2064
Summa des Kreises									4690	29896	1365	—	19	79	31359



## X. Landraths-Kreis Niederung.

Land-Baukreis: Tilsit. 3tes Bataillon des I. Landwehregiments (Tilsiter).

Kirchspiel und Kirchenpatron.	Fortlaufende Nr.	Namen der Ortschaft.	Qualität derselben und Benennung des Hauptguts.	Gericht, zu welchem die Ortschaft gehört.	Hypothesen-Be- hörde.	Entfern. n. Meilen		Sprache der Einwohner.	Feuerstellen.	Einwohnerzahl.					Summa.
						von dem Kreisort.	vom Sitz des Gerichts.			Evangel. Christen.	Katholiken.	Mennoniten.	Griechische Christen.	Juden.	
I. Heinerichswalde G. v. Des Königs.	1	Akmonienen	Erbpachtdorf u. Unterför- ster-Etabl.	L.u.St.Ger. Tilsit, Ger.: Commis- sion in Hei- richswalde	F. d. Forst- Etabl. das Oberl. Ger.	1	3/2	LD	9	72	—	—	—	—	72
	2	Alloningken	Kölm. Dorf	desgl.	—	2	2	LD	18	114	—	—	—	—	114
	3	An der Curwe	desgl.	desgl.	—	—	1	1	D	5	57	—	—	—	57
	4	An Lenkehlisch- ken	Kölm. Gut	desgl.	—	—	1	1	D	1	7	—	—	—	7
	5	Anmuth	Kölm. Dorf	desgl.	—	—	1	1	D	4	29	—	—	—	29
	6	Argelothen	Kölm., chat. u. erbfrei Dorf	desgl.	—	—	1/2	1 3/4	DL	18	157	3	—	—	160
	7	Argenthal	Erbpachtdorf	desgl.	—	—	1	3 1/2	LD	6	29	—	—	—	29
	8	Augsstoszen	desgl.	desgl.	—	—	1/2	1 1/2	LD	11	58	1	—	—	59
	9	Augsstlaucken	chat. Kölm. Dorf	desgl.	—	—	3/4	2	DL	38	206	—	—	—	206
	10	Baltruscheiten	erbfrei und Bauerdorf	desgl.	—	—	1/4	1 3/4	LD	39	224	6	10	—	240
	11	Baracheln	Kölm. Dorf	desgl.	—	—	1/4	1 1/2	D	4	50	1	—	—	51
	12	Birkenwalde	desgl.	desgl.	—	—	2	1 1/2	DL	3	46	—	—	—	46
	13	Bittehnischken	erbfrei Dorf	desgl.	—	—	1	3 1/2	LD	18	154	1	—	—	155
	14	Blausden	Kölm. Dorf	desgl.	—	—	1 1/4	3/4	DL	6	53	3	—	—	56
	15	Bräbballen	chat. Bauer- dorf	desgl.	—	—	1	1	DL	5	35	—	—	—	35
	16	Brettschneidern Gr.	Bauerdorf	desgl.	—	—	1 3/4	2	LD	19	159	—	—	—	159
	17	Brettschneidern Al.	erbfrei Dorf	desgl.	—	—	1 1/2	2	LD	4	28	—	—	—	28
	18	Brittanien Gr.	abl. Gut	eig. Jurisd., F. v. L.u.St., Ger. Tilsit verm. desgl.	Oberl. Ger.	—	1/4	1 1/2	DL	2	45	—	—	—	45
	19	Brittanien Al.	abl. Gut in 2 Antheilen	desgl.	—	—	1/4	1 1/2	D	3	21	—	14	—	35
	20	Brunischken	Kölm. Gut	L.u.St.Ger. Tilsit, Ger.: Commis- sion in Hei- richswalde	—	—	1/4	1 1/2	D	2	13	—	—	—	13
	21	Bublaucken	chat. Bauer- dorf	desgl.	—	—	1 1/2	1	LD	6	43	—	—	—	43
	22	Bürgerhuben	Kölm. Dorf	desgl.	—	—	1/4	1 1/2	DL	9	90	1	—	—	91
	23	Clemenswalde	desgl.	desgl.	—	—	1/4	2	DL	8	52	—	2	—	54
	24	Damkrug	Kölm. Krug	desgl.	—	—	1/4	1 1/2	D	1	8	—	—	—	8
	25	Descherin Alt	chat. Kölm. u. erbfrei Dorf	desgl.	—	—	1/2	1 3/4	LD	11	97	1	—	—	98
	26	Descherin Neu	erbfrei Dorf	desgl.	—	—	1/2	1 3/4	LD	41	277	3	—	—	280
	27	Dittballen	Erbpachtdorf	desgl.	—	—	3/4	1 1/4	DL	3	24	—	—	—	24
	28	Duleit	Kölm. Dorf	desgl.	—	—	1/4	1 1/2	D	1	4	—	—	—	4
	29	Dummen Gr.	chat. Kölm. u. erbfrei Dorf u. Unterf.-Etabl.	desgl.	—	—	1 1/2	2	LD	36	242	—	—	—	242



## X. Landraths-Kreis Niederung.

Land-Baukreis: Tilsit. 3tes Bataillon des I. Landwehrrégiments (Tilsiter).

Kirchspiel und Kirchenpatron.	Fortlaufende №	Namen der Ortschaft.	Qualität derselben und Benennung des Hauptguts.	Gericht, zu welchem die Ortschaft gehört.	Hypothek- sen-Be- hörde.	Entfern. n. Meilen		Sprache der Einwohner.	Feuerstellen.	Einwohnerzahl.					
						von dem Kreisort.	vom Sitz des Gerichts.			Evangel. Christen.	Katholiken.	Protoniten.	Griechische Christen.	Juden.	Summa.
I. Heinrichswalde G. v. Der König.	30	Dummen Kl.	erbfrei Dorf	L.u.St.Ger. Tilsit, Ger. Commis- sion in Hein- richswalde		1½	2	LD	15	119	2	—	—	—	121
	31	Eglewaren	unbebaute Wiesen	desgl.		1	3	—	—	—	—	—	—	—	—
	32	Friedrichsdorf Gr.	Bauerdorf	desgl.		1	3½	DL	41	294	1	—	—	1	296
	33	Friedrichsdorf Kl.	desgl.	desgl.		1	3½	DL	12	86	—	—	—	—	86
	34	Friedrichsruh	Erbp.-Etabl.	desgl.		—	2	D	4	40	—	—	—	—	40
	35	Gaidwethen	erbfrei und Bauerdorf	desgl.		2¼	2½	LD	24	157	3	—	—	—	160
	36	Gassen	Kölm. Dorf	desgl.		⅛	2	DL	31	318	—	—	—	—	318
	37	Grietschken	erbfrei Dorf nebst Windm.	desgl.		1	1	LD	21	124	—	7	—	—	131
	38	Griegulienen	Kölm. Dorf	desgl.	F. Anth. 8. d. Oberl. Ger.	¼	1½	DL	8	31	—	45	—	—	76
	39	Grünbaum	Erbpachtdorf	desgl.		½	2	LD	21	163	3	—	—	—	166
	40	Grüneberg	erbfrei Dorf	desgl.		½	1½	DL	17	126	1	7	—	—	134
	41	Gryteiten (Grietschken)	Kölm. gehört z. Grietschken	desgl.		1	1	DL	—	—	—	—	—	—	—
	42	Heinrichsdorf Gr.	Bauerdorf	desgl.		½	3	DL	20	144	1	6	—	—	151
	43	Heinrichsdorf Kl.	desgl.	desgl.		½	3	DL	16	99	—	—	—	—	99
	44	Heinrichswalde	Kirchdorf und Sitz des Land- raths-Amts	desgl.		—	2	DL	53	524	11	—	—	—	535
	45	Heinrichswalde	Windmühle	desgl.		⅛	1⅞	D							
	46	Heinrichswalde	adl. Gut	desgl.	Oberl. Ger.	—	2	DL	9	129	4	—	—	—	133
	47	Hinterlinkehnen	Kölm. Dorf	desgl.		½	1½	DL	3	26	—	—	—	—	26
	48	Hinterwäldchen	erbfrei Gut	desgl.		⅞	2	D	1	6	—	—	—	—	6
	49	Hohensprindt	Erbpachtdorf u. Unterför- ster-Etabl.	desgl.	F. d. Unter- först. Etab. d. Oberl. Ger.	¾	2¼	DL	17	119	—	—	—	—	119
	50	Ishdaggen	chat. Bauer- dorf	desgl.		2¼	2¼	LD	18	120	—	5	—	—	125
	51	Kattenuppen	erbfrei und Bauerdorf	desgl.		1½	1½	LD	10	65	—	—	—	—	65
	52	Kaufwethen	erbfrei Dorf	desgl.		2¼	1¼	DL	4	38	—	—	—	—	38
	53	Kaufwethen- Kludzen	erbfrei und Bauerdorf	desgl.		2	1½	DL	10	59	3	—	—	—	62
	54	Kellmienen	chat. Bauer- dorf	desgl.		2¼	2½	LD	25	180	2	2	—	—	184
	55	Klaar	chat. Kölm. Dorf	desgl.		¼	2¼	D	8	61	—	—	—	—	61
56	Klaarhof	chat. Kölm. Gut	desgl.		¼	2¼	DL	3	62	—	—	—	—	62	



## X. Landraths-Kreis Niederung.

Land-Baukreis: Tilsit. 3tes Bataillon des I. Landwehregiments (Tilsiter).

Kirchspiel und Kirchenpatron.	Fortlaufende N <sup>o</sup>	Namen der Ortschaft.	Qualität derselben und Benennung des Hauptguts.	Gericht, zu welchem die Ortschaft gehört.	Hypothek- en-Be- hörde.	Entfern. n. Meilen		Sprache der Einwohner.	Feuerstellen.	Einwohnerzahl.						
						von dem Kreisort.	vom Sitz des Gerichts.			Evangel. Christen.	Katholiken.	Methodisten.	Orthodoxe Christen.	Juden.	Summa.	
I. Heinrichswalde Der König.	57	Kleppöbbszen	chat. köllm. Dorf	L.u. St. Ger. Tilsit, Ger. Kommissi- on zu Heim- richswalde		$\frac{1}{2}$	$1\frac{3}{4}$	D	2	14	—	—	—	—	—	14
	58	Klubinn	abl. Gut	desgl.	Oberl. Ger.	$\frac{1}{2}$	1	D	6	17	—	20	—	—	—	37
	59	Krauleiden	erbfrei und Bauerdorf	desgl.		$1\frac{1}{2}$	$1\frac{3}{4}$	L D	9	60	9	—	—	—	—	69
	60	Kühlen	chat., Bauer- und erbfrei Dorf	desgl.		$2\frac{1}{4}$	2	L D	22	170	—	—	—	—	—	170
	61	Kembruch	abl. Gut z. Heinrichs- walde	desgl.	Oberl. Ger.	$\frac{1}{4}$	2	D L	2	26	—	—	—	—	—	26
	62	Lenkehlischen	köllm., erbfrei u. Bauerdorf	desgl.		$\frac{3}{4}$	$1\frac{1}{2}$	D L	5	38	—	—	—	—	—	38
	63	Linkuhnen	köllm. Dorf	desgl.		$\frac{1}{2}$	$1\frac{1}{4}$	D L	14	117	1	—	—	—	—	118
	64	Linkuhnen Krug	Eigenkätchner- Etablissement	desgl.		$\frac{1}{2}$	$1\frac{1}{4}$	D L	5	40	—	—	—	—	—	40
	65	Linkuhnen	abl. Gut	desgl.		$\frac{1}{2}$	$1\frac{1}{4}$	D L	9	223	6	3	—	—	—	232
	66	Marienwalde Gr.	erbfrei und Bauerdorf	desgl.		$\frac{1}{2}$	3	D L	14	104	1	5	—	—	—	110
	67	Marienwalde Kl.	erbfrei Dorf	desgl.		$\frac{1}{2}$	3	D L	9	54	2	—	—	—	—	56
	68	Medlauken	erbfrei Gut	desgl.		1	$3\frac{1}{2}$	D L	4	33	—	—	—	—	—	33
	69	Rassenthal	köllm. Gut	desgl.		$\frac{1}{4}$	$1\frac{1}{4}$	D	2	27	1	—	—	—	—	28
	70	Neusorge	köllm. Dorf	desgl.		$\frac{1}{2}$	$2\frac{1}{2}$	D	6	51	—	—	—	—	—	51
	71	Neustreit	erbfrei und Erbpachtdorf	desgl.		$\frac{1}{2}$	$1\frac{1}{2}$	L D	7	36	2	—	—	—	—	38
	72	Norahgehlen	Bauerdorf	desgl.		$\frac{1}{4}$	$1\frac{3}{4}$	L D	32	186	4	—	2	—	—	192
	73	Obolienen	desgl.	desgl.		1	$3\frac{1}{2}$	L D	11	82	1	—	—	—	—	83
	74	Obolienen	chat. köllm. Dorf und Un- terförst. Etabl.	desgl.	f. d. Forst- Etabl. das Oberl. Ger.	1	$3\frac{1}{2}$	L D	13	97	—	—	1	—	—	98
	75	Oschke Wiesen	chat. köllm. unbebaut	desgl.		—	—	—	—	—	—	—	—	—	—	—
	76	Palinkuhnen	erbfrei Dorf	desgl.		$\frac{1}{2}$	$1\frac{1}{4}$	L D	19	140	—	—	1	—	—	141
	77	Papuschienen	chat. bäuerlich Dorf	desgl.		$1\frac{1}{2}$	$\frac{3}{4}$	L D	16	103	—	—	2	—	—	105
	78	Pauperischen	Erbpachtsgut	desgl.	Oberl. Ger.	$\frac{1}{4}$	$\frac{3}{4}$	D	1	7	—	—	—	—	—	7
	79	Peterswalde	Erbpachtdorf	desgl.		1	$3\frac{1}{2}$	L D	57	382	4	3	1	—	—	390
	80	Piplin	Erbpachtsgut	desgl.		1	$3\frac{1}{2}$	D	1	7	—	—	—	—	—	7
	81	Puskappeln Gr. u. Kl.	chat. bäuerlich, erbfrei und Bauerdorf	desgl.		1	$1\frac{1}{2}$	L D	58	405	4	—	3	—	—	412
	82	Rabensee	unbebaute Wiesen	desgl.		$\frac{1}{8}$	2	—	—	—	—	—	—	—	—	—
	83	Reussenhof	Königl. Unter- förster-Etabl.	desgl.	Oberl. Ger.	$\frac{1}{4}$	2	D	1	5	—	—	—	—	—	5



## X. Landraths-Kreis Niederung.

Land-Baukreis: Tilsit. 3tes Bataillon des I. Landwehrregiments (Tilsiter).

Kirchspiel und Kirchenpatron.	Fortlaufende N <sup>o</sup>	Namen der Ortschaft.	Qualität derselben und Benennung des Hauptguts.	Gericht, zu welchem die Ortschaft gehört.	Hypothe- ken-Be- hörde.	Entfern. n. Meilen		Sprache der Eingewoh- ner.	Feuerstellen.	Einwohnerzahl.					Summa.
						von dem Kreisort.	vom Sitz des Gerichts.			Evangel. Christen.	Katholiken.	Reformirten.	Griechische Christen.	Juden.	
I. Heinrichswalde & b. Der König.	84	Rosenwalde	erbfrei und Bauerdorf	L.u.St.Ger. Tilsit, Ger.-Kommissi- on zu Heini- richswalde		1/2	3	D L	17	140	6	2	—	—	148
	85	Rucken	desgl.	desgl.		1/2	3	L D	43	322	4	—	2	4	332
	86	Sandfluß	Erbpachts- u. erbfrei Dorf	desgl.		1/2	1 1/2	D L	39	265	10	3	—	—	278
	87	Sandlaucken	hat. bäuerlich u. Bauerdorf	desgl.		1 1/2	1 1/4	D L	11	80	—	—	—	—	80
	88	Schillewethen	Erbpachtsdorf und Unter- förster-Eta- blissement	desgl.	F. d. Forst- Etabl. das Oberl. Ger.	1	3 1/2	L	13	83	—	—	—	—	83
	89	Schillewethen- krebtschen	köllm. Dorf	desgl.		1	3 1/2	L D	4	29	—	—	—	—	29
	90	Schillkojen	köllm., erbfrei u. Bauerdorf	desgl.		2	2	L D	24	225	9	5	—	—	239
	91	Schillweiten	hat. köllm. Dorf	desgl.		1	3 1/2	D	4	29	—	—	—	—	29
	92	Schnecken	hat. köllm. Dorf u. Ober- försterei	desgl.	F. d. Ober- försterei das Oberl. Ger.	1/4	2 1/2	D L	4	65	—	—	—	—	65
	93	Sergehnen	köllm. Gut	desgl.		1/2	3	D	2	13	—	—	—	—	13
	94	Skastin	hat. köllm. u. Erbpachtsdorf	desgl.		3/4	2	L D	25	150	2	3	—	—	155
	95	Skardupöhnen	erbfrei und Bauerdorf	desgl.		2 1/4	2	L D	19	121	—	—	—	—	121
	96	Skroblienen	hat. u. erbfrei Bauerdorf	desgl.		3/4	1 1/2	L D	32	221	16	—	—	—	237
	97	Smalladuhmen	Bauer- und Eigenkätner- Dorf	desgl.		3/4	1 1/4	L D	22	135	3	—	—	—	138
	98	Sophienhöhe	erbfrei Gut	desgl.		1	1 1/2	D	3	24	—	—	—	—	24
	99	Sternwäldchen	zinsfrei Dorf	desgl.		1/16	2	D L	20	211	4	—	—	—	215
	100	Stuttberg	erbfrei Gut	desgl.		1/16	2	D	1	10	—	—	—	—	10
	101	Szalloge	köllm. Dorf	desgl.		1/2	2 1/2	D	3	23	—	—	—	—	23
102	Tarpschekinnen (Seikwethen)	erbfrei und Bauerdorf	desgl.		1 3/4	2	L D	34	190	5	9	—	—	201	
103	Thomaten	neu entstan- denes Dorf	desgl.		1/4	1 1/4	L D	17	87	3	—	—	—	90	
104	Tunischen	köllm. Dorf	desgl.		1	4	L D	27	204	—	—	—	—	204	
105	Urbanspindt	hat. köllm. u. Erbpachtsdorf	desgl.		1/4	1 1/4	D	5	33	2	—	—	—	35	
106	Ußzkurwe	hat. köllm. u. erbfrei Dorf	desgl.		1/2	1 1/2	L D	10	54	—	0	—	—	63	
107	Ußzeick	Erbpachtsdorf	desgl.		1	4	D	1	10	—	—	—	—	10	
108	Warnie	köllm. Dorf	desgl.		1/2	2	D	2	31	—	—	—	—	31	



## X. Landraths-Kreis Niederung.

Land-Baukreis: Tilsit. 3tes Bataillon des I. Landwehrregiments (Tilsiter).

Kirchspiel und Kirchenpatron.	Fortlaufende N <sup>o</sup> .	Namen der Ortschaft.	Qualität derselben und Benennung des Hauptguts	Gericht, zu welchem die Ortschaft gehört.	Hypothe- ken-Be- hörde.	Entfern. n. Meilen		Sprache der Einwohner.	Feuertellen.	Einwohnerzahl.					Summa.		
						von dem Kreisort.	vom Sitz des Gerichts.			Evangel. Christen.	Katholiken.	Reformirten.	Orthodoxe Christen.	Juden.			
1. Heinrichswalde Der König.	109	Waszespindt	chat. u. Erbp.- Dorf u. Unterförster-Eta- blissement	L.u. St. Ger. Tilsit, Ger. Kommiss. non in Hein- richswalde	Für das Unterf. Etab. d. Oberl. Ger.	1/2	3	LD	12	97	—	—	—	—	97		
	110	Wenzischen	kölm. Gut	desgl.		1/4	2	D	2	32	—	—	—	—	32		
	111	Willkehlen	erbfrei Gut	desgl.		1/4	2	D	2	20	—	—	—	—	20		
	112	Wingsnupöh- nen	chat. bäuerlich Dorf	desgl.		2	2 1/4	LD	27	160	—	10	—	—	170		
Summa des Kirchspiels									1448	11670	140	167	12	5	12003		
Baukreis: Kauflehen.																	
2. Inge G. v. Der König.	113	Augstutt	Fischerdorf	Justiz = Amt Seckenburg		5 1/2	2 1/4	LD	7	44	—	—	—	—	44		
	114	Inse Alt	kölm. u. Fi- scherbauerdorf (Kirchdorf)	desgl.		5	2	LD	25	226	14	—	—	—	240		
	115	Inse Gr.	desgl.	desgl.		5	2	LD	27	312	—	—	—	—	312		
	116	Inse Kl.	chat. kölm. Dorf u. Unterförster-Etabl.	desgl.	F. d. Forst- Etabl. das Oberl. Ger.	5	2	LD	3	12	—	—	—	—	12		
	117	Bökerorth	desgl.	desgl.		6	3	LD	6	41	—	—	2	—	43		
	118	Loye	kölm. u. Fi- scherbauerdorf	desgl.		5 1/2	2 1/2	DL	21	252	4	—	—	1	257		
	119	Maggirren	chat. kölm. Dorf u. Unterförster-Etabl.	desgl.	F. d. Forst- Etabl. das Oberl. Ger.	3	1/4	LD	10	60	—	—	—	—	60		
	120	Peuth	chat. kölm. Dorf	desgl.		6	1 1/2	LD	6	62	—	—	—	—	62		
	121	Peuth	Unterförster- Etablissement	desgl.	Oberl. Ger.	7/25	1 1/2	D									
	122	Tawe	Fischerdorf	desgl.		4	1	LD	68	667	2	—	—	—	669		
Summa des Kirchspiels									173	1676	20	—	2	1	1699		
3. Kauflehen G. v. Der König.	123	Allgawischen Gr.	kölm. Dorf	Landgericht Kauflehen		2	1/4	DL	26	242	2	13	—	—	257		
	124	Allgawischen Kl.	Bauerdorf	desgl.		2	1/4	LD	43	106	12	—	—	—	118		
	125	Baltruscheiten	desgl.	desgl.		2	1 1/2	LD	20	195	—	—	2	—	197		
	126	Baltruschkeh- men	erbfrei und Bauerdorf	desgl.		2	1 1/2	LD	22	164	—	—	—	—	164		
	127	Baubeln	kölm. Dorf	desgl.		3	4	DL	6	36	3	—	—	—	39		
	128	Budwethen Gr.	Bauerdorf	desgl.		2	1	LD	38	300	—	—	1	—	301		
	129	Budwethen Kl.	desgl.	desgl.		2	1	DL	4	45	—	—	—	—	45		
130	Caplanischen	erbfrei Gut	desgl.		2	3	LD	1	15	—	—	—	—	15			
131	Sinnischen Alt	erbfrei und Bauerdorf	desgl.		2	1	LD	24	215	1	—	—	—	216			



## X. Landraths: Kreis Niederung.

Baukreis: Kaufhehmen. 3tes Bataillon des I. Landwehrregiments (Tilsiter).

Kirchspiel und Kirchenpatron.	Fortlaufende N <sup>o</sup>	Namen der Ortschaft.	Qualität derselben und Benennung des Hauptguts.	Gericht, zu welchem die Ortschaft gehört.	Hypothe- sen-Bez hörde.	Entfern. n. Meilen		Sprache der Einwohner.	Feuerstellen.	Einwohnerzahl.					Summa.
						von dem Preisort.	vom Sitz des Gerichts.			Evangel. Christen.	Katholiken.	Meßniken.	Griechische Christen.	Juden.	
3. Kaufhehmen Der Königl. G. v.	132	Ginnischken Neu	erbfrei und Bauerdorf	Landgericht Kaufhehmen		2	1	D L	18	134	—	—	—	—	134
	133	Heinrichsfelde	erbfrei Gut	desgl.		3	1/2	D L	4	77	—	—	—	—	77
	134	Fedwilleiten	kölm. Krug	desgl.		2 1/2	1	D	2	15	—	—	—	—	15
	135	Kankohlischken	erbfrei Gut	desgl.		3	1/4	D	1	9	—	—	—	—	9
	136	Karzewischken Gr.	erbfrei und Bauerdorf	desgl.		2	1/2	L D	33	244	—	—	—	—	244
	137	Karzewischken Kl.	Bauerdorf	desgl.		2	1/2	D	5	46	—	—	—	—	46
	138	Kaufhehmen	Kirchdorf	desgl.		3	—	D	72	927	14	1	—	18	960
	139	Kaufhehmen	erbfrei Bau- erdorf	desgl.		3	1/4	L	20	198	—	—	—	—	198
	140	Killucken	Bauerdorf	desgl.		3	3 3/4	D L	6	80	—	—	—	—	80
	141	Klocken	erbfrei und Bauerdorf	desgl.		3	1/4	L	35	232	—	—	—	—	232
	142	Kuckerneese	Erbp.-Mühle und Borwerk	desgl.		3	—	D L	2	23	—	—	—	—	23
	143	Labeik	Bauerdorf	desgl.		3	4	L D	11	64	—	—	—	—	64
	144	Leitgirren Gr.	desgl.	desgl.		3	5	L D	36	297	1	—	1	—	299
	145	Leitgirren Kl.	erbfrei und Bauerdorf	desgl.		3	5	L D	12	79	—	—	—	—	79
	146	Lisseiten	kölm. Dorf	desgl.		3	1/2	D L	26	243	3	—	—	—	246
	147	Neuhof	desgl.	desgl.		2	1/4	D L	13	136	4	2	—	—	142
	148	Neusorge	Bauerdorf	desgl.		1/2	2	D L	13	112	—	—	—	—	112
	149	Perwalkischken	Bauergut	desgl.		2 1/2	2 1/2	D L	3	40	—	—	—	—	40
	150	Reatischken	kölm. Dorf	Landgericht Kaufhehmen und Justiz-Amt Seckenburg †		3	1/2	D L	5	48	—	—	—	—	48
	151	Sausseningken	desgl.	Landgericht Kaufhehmen		2 1/2	1/2	L D	23	241	8	—	—	—	249
152	Schanzenkrug Alt	erbfrei Gut	desgl.		2	2	L D	2	31	—	—	—	—	31	
153	Schilleningken Gr.	Bauerdorf	desgl.		3	4	L D	19	123	—	—	—	—	123	
154	Schilleningken Kl.	desgl.	desgl.		3	4	L	14	92	—	—	—	—	92	
155	Sellen Alt	desgl.	desgl.		2	1/4	L	18	144	—	—	—	—	144	
156	Sellen Neu	kölm. Dorf	desgl.		2	1/4	D L	14	87	—	—	—	—	87	
157	Sköpen Alt	erbfrei Dorf	desgl.		2	1/2	D L	17	145	—	—	—	—	145	
158	Sköpen Neu	erbfrei und Bauerdorf	desgl.		2	1/2	D L	10	151	—	—	—	—	151	
159	Skören	kölm. Dorf	desgl.		2	1	L D	10	62	—	—	—	—	62	
160	Skören	kölm. und Bauerdorf	desgl.		2	1	L D	2	17	—	—	—	—	17	

† Das Dorf Reatischken wird durch den Sitze-Kanal durchschnitten; Antheil 1. gehört zum L. B. Kaufhehmen, Antheil 2 — 5. zum J. A. Seckenburg.



## X. Landraths-Kreis Niederung.

Baukreis: Kaufheymen. 3tes Bataillon des I. Landwehrregiments (Tilsiter).

Kirchspiel und Kirchenpatron.	Fortlaufende N <sup>o</sup>	Namen der Ortschaft.	Qualität derselben und Benennung des Hauptguts.	Gericht, zu welchem die Ortschaft gehört.	Hypothe- ken-Be- hörde.	Entfern. n. Meilen		Sprache der Eingwohner.	Seuerstellen.	Einwohnerzahl.						
						von dem Kreisort.	vom Sitz des Gerichts.			Evangel. Christen.	Katholiken.	Reformirten.	Griechische Christen.	Juden.	Summa.	
3. Kaufheymen Der König.	161	Skören	Bauerdorf	Landgericht Kaufheymen	F. Anth. 6. 7. 13. u. 15. d. Oberl. Ger.	2	1	ℓ D	43	213	—	1	—	—	214	
	162	Skulbethwarren	erbfrei und Bauerdorf	desgl.		2	1/4	ℓ D	18	170	—	3	—	—	173	
	163	Skulbeinen	desgl.	desgl.		2	1/4	ℓ D	10	70	—	—	—	—	70	
	164	Sutelischken	Bauerdorf	desgl.		2	3	ℓ	3	23	—	—	—	—	23	
	165	Szandfzen	desgl.	desgl.		2	1/4	ℓ	6	40	—	—	—	—	40	
	166	Trumpeiten Gr.	kölm. Dorf	desgl.		2	1/4	D ℓ	30	262	—	10	—	—	—	272
	167	Trumpeiten Kl.	desgl.	desgl.		2	1/4	D								
	168	Uffeinen	chat. kölm. Dorf	desgl.		3	1	D ℓ								
	169	Warskillen	kölm. Dorf	Landgericht Kaufheymen und Justiz-Amt Seckenburg †		2 1/2	1/2	D ℓ	71	457	—	7	—	—	—	464
	170	Wiegischken	Bauerdorf	Landgericht Kaufheymen		2	1/4	ℓ D	71	560	5	9	—	—	—	574
Summa des Kirchspiels									889	7464	50	46	5	18	7583	

## Wasser-Baukreis: Tilsit.

4. Pappienen Gb. Der König.	171	Ahlgarten	chat. kölm. Dorf z. Dom. Kautenburg	Ger. d. Graf- schaft Kauten- burg in R. Justiz-Amt Seckenburg	4	1/2	D ℓ	8	56	—	—	—	—	56
	172	An der Ulpesch	chat. kölm. Dorf	Justiz-Amt Seckenburg	3	1	D ℓ	15	104	—	—	—	—	104
	173	Andreischken	kölm. Dorf	desgl.	3 1/2	1/4	D ℓ	14	118	—	—	—	—	118
	174	An Tranatens- berg	chat. Berah- mung	desgl.	2	1/4	D ℓ	8	45	—	—	—	—	45
	175	Afchpalten	erbfrei Dorf	Landgericht Kaufheymen	4	1/2	D ℓ	18	136	—	—	—	—	136
	176	Baubeln	gräflich Dorf z. Domin. Kautenburg	Ger. d. Graf- schaft Kauten- burg in R. Justiz-Amt Seckenburg	4	3/4	D ℓ	10	63	—	—	—	—	63
	177	Baumkrug	kölm. Etabl.	Justiz-Amt Seckenburg	3	1/8	D ℓ	3	30	—	—	—	—	30
	178	Bönkenwiese	chat. kölm. Dorf	desgl.	3 1/2	3/4	ℓ D	11	82	—	—	—	—	82
	179	Bretterhof	gräflich Dorf z. Domin. Kautenburg	Ger. d. Graf- schaft Kauten- burg in R. Justiz-Amt Seckenburg	3 1/2	1/8	D ℓ	4	83	—	—	—	—	83
	180	Budehlischken	chat. Berah- mung	Justiz-Amt Seckenburg	2 1/4	1/4	D ℓ	4	33	—	—	—	—	33

† Mit dem Dorfe Warskillen ist derselbe Fall, wie bei Reatischken. Die Anteile 26 und 28 gehören zum J. A. Seckenburg, alle Uebrigen zum F. G. Kaufheymen.



## X. Landraths-Kreis Niederung.

Wasser-Baukreis: Tilsit. 3tes Bataillon des I. Landwehrregiments (Tilsiter).

Kirchspiel und Kirchenpatron.	Fortlaufende N <sup>o</sup> .	Namen der Ortschaft.	Qualität derselben und Benennung des Hauptguts	Gericht, zu welchem die Ortschaft gehört.	Hypothesen- Be- hörde.	Entfern. n. Meilen		Sprache der Einwohner.	Feuerstellen.	Einwohnerzahl.					Summa.	
						von dem Kreisort.	vom Sitz des Gerichts.			Evangel. Christen.	Katholiken.	Methoditen.	Griechische Christen.	Juden.		
4. Pappienen Der Königs.	181	Callwellen	erbfrei Gut	Justiz-Amt Seckenburg		3	1/8	D	4	45	—	—	—	—	—	45
	182	Carlsdorf	gräflich Dorf z. Domin. Rautenburg	Ger. d. Graf- schaft Rauten- burg in R.		3 1/2	1/2	D L	11	134	—	—	—	—	—	134
	183	Dannenberg	desgl.	desgl.		3 1/2	1/2	D L	17	131	—	—	—	—	—	131
	184	Degimmen	desgl.	desgl.		4	3/4	D L	46	361	—	—	—	—	—	361
	185	Elbings-Colonie	erbfrei Dorf	Justiz-Amt Seckenburg		3	3/4	D L	49	306	—	—	—	—	—	306
	186	Ellernbruch	chat. Dorf	desgl.		2 1/2	1/2	D L	8	53	—	—	—	—	—	53
	187	Endreischken	chat. köllm. Dorf	desgl.		2 1/4	1	D L	6	44	—	—	—	—	—	44
	188	Endreischken	gräflich Borm. z. Domin. Rautenburg	Ger. d. Graf- schaft Rauten- burg in R.	Oberl. Ger.	2	1 1/4	D L	6	42	—	—	—	—	—	42
	189	Eschenberg	chat. köllm. Dorf	Landgericht Kaufmänn.		4	1 1/4	D L	8	102	—	—	—	—	—	102
	190	Friedrichsgraben Alt	Dorf	Justiz-Amt Seckenburg		2 1/4	3/4	L D	9	57	—	—	—	—	—	57
	191	Friedrichsgraben Nl.	desgl.	desgl.		3 1/2	3/4	L D	35	377	—	—	—	—	—	377
	192	Ginkelsmittel	köllm. Dorf	desgl.		2 1/2	1/2	D L	18	116	—	—	—	—	—	116
	193	Hohenberge	gräflich Dorf z. Domin. Rautenburg	Ger. d. Graf- schaft Rauten- burg in R.		4	1	D L	11	86	—	—	—	—	—	86
	194	Jedwilleitsche Wiesen	unbebaute Wiesen	Justiz-Amt Seckenburg		3	1	—	—	—	—	—	—	—	—	—
	195	Jodgallen	erbfrei Dorf	desgl.		2 1/4	3/4	L D	10	92	—	—	—	—	—	92
	196	Johanns-Eszer.	köllm. Be- rahmung	desgl.		3	3/4	D L	4	26	—	—	—	—	—	26
	197	Joneiten	gräflich Dorf z. Domin. Rautenburg	Ger. d. Graf- schaft Rauten- burg in R.		4	1	D L	25	186	—	—	—	—	—	186
	198	Jwenberg	Dorf	Justiz-Amt Seckenburg		3	1/2	D L	5	25	—	—	—	—	—	25
	199	Kastunen	desgl.	desgl.		4	1	L D	29	264	—	—	—	—	—	264
	200	Kiaucken	gräflich Dorf z. Domin. Rautenburg	Ger. d. Graf- schaft Rauten- burg in R.		3 1/2	1/2	L D	22	188	—	—	—	—	—	188
	201	Krauleiden Gr.	desgl.	desgl.		3 1/2	1/2	D L	12	79	—	—	—	—	—	79
	202	Krauleiden Nl.	desgl.	desgl.		3 1/2	1/2	D L	13	75	—	—	—	—	—	75
	203	Kreywehlischer Wiesen.	Wiesen-Be- rahmung, un- bebaute	Justiz-Amt Seckenburg		2	1 1/2	—	—	—	—	—	—	—	—	—
	204	Kryszahnen	gräflich Dorf z. Domin. Rautenburg	Ger. d. Graf- schaft Rauten- burg in R.		3 1/2	1/4	D L	1	7	—	—	—	—	—	7



## X. Landraths - Kreis Niederung.

Wasser-Baukreis: Elbitz. 3tes Bataillon des I. Landwehrregiments (Elbiter).

Kirchspiel und Kirchenpatron.	Fortlaufende N <sup>o</sup>	Namen der Ortschaft.	Qualität derselben und Benennung des Hauptguts.	Gerich- zu welchem die Ortschaft gehört.	Hypothe- ken-Bes- hörde.	Entfern. n. Meilen		Sprache der Einwohner.	Feuerstellen.	Einwohnerzahl.						
						von dem Kreisort.	vom Sitz des Gerichts.			Evangel. Christen.	Katholiken.	Methoditen.	Griechische Christen.	Juden.	Summa.	
4. Lappienen Der Königl. G. v.	205	Kryszahnen Gr.	erbfrei Dorf	Justiz-Amt Seckenburg		3	$\frac{1}{8}$	D L	24	147	—	—	—	—	—	147
	206	Kryszahnen Kl.	chat. Köllm. Dorf	desgl.		3	$\frac{1}{8}$	D L	5	47	—	—	—	—	—	47
	207	Kumzoge	erbfrei Gut	desgl.		4	$\frac{1}{4}$	L D	2	10	—	—	—	—	—	10
	208	Kurrenberg	chat. Köllm. Gut	desgl.		4	$\frac{1}{4}$	L D	2	14	—	—	—	—	—	14
	209	Labegraschen	erbfrei Dorf	desgl.		2 $\frac{1}{2}$	$\frac{3}{4}$	D L	4	27	—	—	—	—	—	27
	210	Lappienen	chat. Köllm. Dorf	desgl.		3	$\frac{1}{2}$	D L	24	287	—	—	—	—	1	288
	211	Lappienen I	gräflich Dorf z. Domin. Rautenburg	Ger. d. Graf- schaft Rauten- burg in R.		3	$\frac{1}{2}$	D L	7	155	—	—	—	—	—	155
	212	Lappienen Kl.	chat. Köllm. Dorf	Justiz-Amt Seckenburg		2 $\frac{1}{2}$	$\frac{3}{4}$	D L	8	39	—	—	—	—	—	39
	213	Lindendorfsche Wiesen	chat. Berah- mung	desgl.		2 $\frac{1}{2}$	$\frac{3}{4}$	D L	2	10	—	—	—	—	—	10
	214	Loheben	erbfrei Gut	desgl.		2	1	D	2	20	—	—	—	—	—	20
	215	Mägdeberg	chat. Dorf	desgl.		2	4	D L	6	201	—	—	—	—	—	201
	216	Maszkrimmen	gräflich Dorf z. Domin. Rautenburg	Ger. d. Graf- schaft Rauten- burg in R.		4	$\frac{1}{2}$	D L	20	156	—	—	—	—	—	156
	217	Meiruhnen	Unterförster- Etablissement	Justiz-Amt Seckenburg	Oberl. Ger.	4	1	D	1	6	—	—	—	—	—	6
	218	Mosteiten Alt	gräflich Dorf z. Domin. Rautenburg	Ger. d. Graf- schaft Rauten- burg in R.		4	1	D L	17	106	—	—	—	—	—	106
	219	Mosteiten Neu	desgl.	desgl.		4	1	D L	4	36	—	—	—	—	—	36
	220	Mühlmeisterisch- ken	desgl.	desgl.		3 $\frac{1}{2}$	$\frac{3}{4}$	D L	5	35	—	—	—	—	—	35
	221	Mausfeden	desgl.	desgl.		4	1	D L	4	28	—	—	—	—	—	28
	222	Norweischen Alt	desgl.	desgl.		3 $\frac{1}{2}$	$\frac{3}{4}$	D L	13	115	—	—	—	—	—	115
	223	Norweischen Kl.	desgl.	desgl.		3 $\frac{1}{2}$	$\frac{1}{2}$	D L	4	31	—	—	—	—	—	31
	224	Norweischen Neu	Köllm. Dorf z. Domin. Raut- enburg	desgl.		3	$\frac{1}{2}$	D L	11	155	—	—	—	—	—	155
	225	Norwischeiten	Köllm. Dorf	Justiz-Amt Seckenburg		3	$\frac{3}{4}$	D L	30	200	—	—	—	—	—	200
	226	Dschnaggern (Dschnugarn)	gräflich Dorf z. Domin. Rautenburg	Ger. d. Graf- schaft Rauten- burg in R.		4	1	D L	13	91	—	—	—	—	—	91
	227	Paktefer	Dorf	Justiz-Amt Seckenburg		2 $\frac{1}{2}$	$\frac{1}{2}$	D L	9	51	—	—	—	—	—	51
	228	Pakufs	desgl.	desgl.		2 $\frac{1}{2}$	$\frac{3}{4}$	D L	11	71	—	—	—	—	—	71
	229	Polenzhof	Köllm. Dorf	desgl.		2 $\frac{3}{4}$	$\frac{1}{8}$	D L	19	116	—	—	—	—	—	116
	230	Prudimmen	chat. Köllm. Dorf	desgl.		4	1	D L	22	168	1	—	—	—	—	169



## X. Landraths-Kreis Niederung.

Wasser-Baukreis: Tilsit. 3tes Bataillon des I. Landwehrregiments (Tilsiter).

Kirchspiel und Kirchenpatron.	Fortlaufende N <sup>o</sup> .	Namen der Ortschaft.	Qualität derselben und Benennung des Hauptguts.	Gericht, zu welchem die Ortschaft gehört.	Hypothe- ken-Be- hörde.	Entfern. n. Meilen		Sprache der Einwohner.	Kerkerstellen.	Einwohnerzahl.					Summa.
						von dem Kreisort.	vom Sitz des Gerichts.			Evangel. Christen.	Katholiken.	Mennoniten.	Griechische Christen.	Juden.	
4. Lappienen Der König.	231	Prudimmen	chat. köllm. Dorf z. Dom. Nautenburg	Ger. d. Graf- schaft Nauten- burg		4	$\frac{3}{4}$	D L	14	96	—	—	—	—	96
	232	Ragging	gräflich Dorf z. Domin. Nautenburg	desgl.		4	$\frac{3}{4}$	D L	4	83	—	—	—	—	83
	233	Nautenburg	gräflich Gut und Dorf	eig. Jurisd., Justiz-Director Kreiger in Nau- tenburg	Für d. gräf- liche Gut d. Oberl. Ger.	3 $\frac{1}{2}$	—	D L	16	213	—	—	—	—	213
	234	Keatishken	gräflich Vorw. zu Nauten- burg	Ger. d. Graf- schaft Nauten- burg	Oberl. Ger.	4	1 $\frac{1}{2}$	D L	7	64	—	—	—	—	64
	235	Rogainen	chat. köllm. Dorf	Justiz-Amt Seckenburg		4	$\frac{3}{4}$	L D	11	85	—	—	—	—	85
	236	Rothhof	gräflich Vorw. z. Domin. Nautenburg	Ger. d. Graf- schaft Nauten- burg	Oberl. Ger.	3 $\frac{1}{2}$	$\frac{1}{8}$	D L	2	44	—	—	—	—	44
	237	Rucken	gräflich Dorf z. Domin. Nautenburg	desgl.		4	$\frac{3}{4}$	D L	17	89	—	—	—	—	89
	238	Schackwiese	chat. Verah- mung	Justiz-Amt Seckenburg		2 $\frac{1}{2}$	$\frac{3}{4}$	D L	5	26	—	—	—	—	26
	239	Schalteik	chat. köllm. Dorf	desgl.		2	1	D L	11	64	—	—	—	—	64
	240	Schaugsten Gr.	erbfrei Dorf	desgl.		3 $\frac{1}{2}$	$\frac{3}{4}$	L D	20	212	—	1	—	—	213
	241	Schaugsten Kl.	Dorf	desgl.		3 $\frac{1}{2}$	$\frac{3}{4}$	L D	2	15	—	—	—	—	15
	242	Schemeiten Alt	gräflich Dorf z. Domin. Nautenburg	Ger. d. Graf- schaft Nauten- burg		4	1 $\frac{1}{4}$	D L	9	91	—	—	—	—	91
	243	Schemeiten Neu	erbfrei Dorf z. Domin. Nautenburg	desgl.		4	1 $\frac{1}{4}$	D L	7	74	—	—	—	—	74
	244	Schönwiese	gräflich Vorw. z. Domin. Nautenburg	desgl.	Oberl. Ger.	3 $\frac{1}{2}$	$\frac{3}{4}$	D L	4	57	—	—	—	—	57
	245	Schuppinnen	chat. Verah- mung z. Dom. Nautenburg	desgl.		4	1 $\frac{1}{4}$	D L	3	45	—	—	—	—	45
	246	Seckenburg Alt	köllm. Dorf	Justiz-Amt Seckenburg		2 $\frac{1}{4}$	$\frac{3}{4}$	D L	18	115	2	—	—	—	117
	247	Tawell	chat. Verah- mung	desgl.		3 $\frac{1}{2}$	$\frac{3}{4}$	L D	14	122	—	—	—	—	122
	248	Tawellingken	erbfrei Dorf u. 2 Unterför- ster- Etabl.	desgl.	F. die Forst- Etabl. das Oberl. Ger.	3	$\frac{1}{2}$	L D	50	450	—	1	—	—	451
	249	Tranatenberg	köllm. Dorf	desgl.	F. Anth. I. d. Oberl. Ger.	2	1 $\frac{1}{4}$	D L	4	26	—	—	—	—	26



## X. Landraths-Kreis Niederung.

Wasser-Baukreis: Tilsit. 3tes Bataillon des I. Landwehrregiments (Tilsiter).

Kirchspiel und Kirchenpatron.	Fortlaufende N <sup>o</sup>	Namen der Ortschaft.	Qualität derselben und Benennung des Hauptguts.	Gericht, zu welchem die Ortschaft gehört.	Hypothe- ken-Be- hörde.	Entfern. n. Meilen		Sprache der Einwohner.	Feuerstellen.	Einwohnerzahl.					
						von dem Kreisort.	vom Sitz des Gerichts.			Evangel. Christen.	Katholiken.	Mennoniten.	Orthodoxe Christen.	Juden.	Summa.
4. Cappienen Der König.	250	Warsze	chat. köllm. Dorf	Justiz-Amt Seckenburg		2	1	D L	5	59	—	—	—	—	59
	251	Warsze an der neuen Gilge	desgl.	desgl.		2	1	D L	9	80	—	—	—	—	80
	252	Warszlauden	desgl.	desgl.		2	1	D L	8	99	—	—	—	—	99
	Summa des Kirchspiels									958	8058	3	2	—	1
5. Neukirch Der König.	254	Alledneiten	erbfrei und Bauerdorf	L.u.St.Ger. Tilsit		1	2	L D	24	153	—	1	—	—	154
	255	An Bartscheiten	köllm. Gut	desgl.		1/2	2	D L	2	25	—	—	—	—	25
	256	An Rokaiten	köllm. Dorf	desgl.		1	2	D L	7	84	—	2	—	—	86
	257	An Kirbst	desgl.	desgl.		1	2	D	3	20	—	—	—	—	20
	258	An Wolfsberg	desgl.	desgl.		1	3	D	2	29	—	—	—	—	29
	259	An Ziegelberg	desgl.	desgl.		3/4	2 1/2	D	8	72	—	—	—	—	72
	260	Aschenberg	desgl.	desgl.		3/4	3	D L	9	62	—	1	—	—	63
	261	Aschmoneit	unbebaute Wiesen	desgl.		1	3	—	—	—	—	—	—	—	—
	262	Bartscheiten	köllm., erbfrei u. Bauerdorf	desgl.		1/2	2	D L	43	306	—	—	1	—	307
	263	Bogdahnen	köllm. Dorf	desgl.		1 1/2	2	D L	24	230	—	8	—	—	238
	264	Bogdahnen Alt	köllm., erbfrei u. Bauerdorf	desgl.		1 1/2	2	D L	7	193	—	5	—	—	198
	265	Bogdahnen Neu	köllm. Dorf	desgl.		1 1/2	2	D L	25	190	—	—	—	—	190
	266	Budehlischen	desgl.	desgl.		3/4	3	D L	27	184	—	3	—	—	187
	267	Buttkischen Alt	erbfrei und Bauerdorf	desgl.		1 1/4	2	D L	13	107	—	—	—	—	107
	268	Buttkischen Neu	desgl.	desgl.		1 1/4	2	L D	16	90	2	20	1	—	113
	269	Doblienen	köllm. Dorf	desgl.		1	2 1/2	D L	8	42	—	—	—	—	42
	270	Dwarehlischen	desgl.	desgl.		1	2 1/2	D L	26	209	—	10	—	—	219
	271	Elendsberg	desgl.	desgl.		1 1/2	2	D L	2	13	2	—	—	—	15
	272	Elendsberg'sche Wiesen	chat. Berah- mung unbeh.	desgl.		1 1/2	2	—	—	—	—	—	—	—	—
	273	Gilkendorf	köllm. Gut	desgl.		1	2 1/2	D L	20	181	—	2	—	—	183
	274	Gilkendorfsche Wiesen	desgl.	desgl.		1	2 1/2	D L	1	13	—	—	—	—	13
	275	Gronwalde	chat. köllm. Besitzung	desgl.		1	2	D	1	7	—	—	—	—	7
276	Gumbehlischen	köllm. Gut	desgl.		3/4	1 3/4	D	3	24	—	—	—	—	24	
277	Hohenwiese	köllm. Dorf	desgl.		1 1/4	3 1/4	D L	9	89	—	—	—	—	89	
278	Ibenberg	desgl.	desgl.		1 1/4	3 1/4	D L	12	92	—	—	—	—	92	
279	Jedwilleiten	köllm., erbfrei u. Bauerdorf	desgl.		1 1/2	1 1/2	D L	40	270	2	—	8	1	281	
280	Johannsdorf	köllm. Dorf	desgl.		3/4	3 1/4	D L	33	240	—	10	—	—	250	
281	Joneikischen	desgl.	desgl.		1	2	D L	8	62	—	—	—	—	62	
282	Kreywehlen	abl. Dorf	eig. Jurisd., dem L.u.St. Ger. Tilsit deleg.		1 1/2	1 1/2	D	15	114	—	—	—	—	114	



## X. Landraths-Kreis Niederung.

Wasser-Baukreis: Tilsit. 3tes Bataillon des I. Landwehrregiments (Tilsiter).

Kirchspiel und Kirchenpatron.	Fortlaufende №	Namen der Ortschaft.	Qualität derselben und Benennung des Hauptguts.	Gericht, zu welchem die Ortschaft gehört.	Hypothesen-Bez hörde.	Entfern. n. Meilen		Sprache der Einpöhrner.	Feuerstellen.	Einwohnerzahl.					Summa.
						von dem Kreisort.	vom Sitz des Gerichts.			Evangel. Christen.	Katholiken.	Methoditen.	Christliche Christen.	Juden.	
5. Neufirch Der Königs.	283	Lakendorf	kölm. Dorf	L.u.St.Ger. Tilsit		1½	2	D R	13	89	—	—	—	—	89
	284	Langenberg	desgl.	desgl.		1¼	3½	D R	17	126	—	4	—	—	130
	285	Lausberg	desgl.	desgl.		1½	1½	D R	12	80	—	—	—	—	80
	286	Leitwarren	kölm., erbfrei u. Bauerdorf	desgl.		1	2	D R	18	117	—	4	—	—	121
	287	Leitwarren-Les- sen	desgl.	desgl.		1	2	D	5	38	—	—	—	—	38
	288	Lentenbude	kölm. Dorf	desgl.		1	2	D R	9	91	—	—	—	—	91
	289	Lessen	erbfrei und Bauerdorf	desgl.		1	2	D R	13	119	—	5	—	—	124
	290	Linbendorf	kölm. Dorf	desgl.		1¼	3½	D R	24	166	—	—	—	—	166
	291	Mägdeberg	desgl.	desgl.		1½	1½	D R	12	90	—	—	—	—	90
	292	Mogwethen	erbfrei und Bauerdorf	desgl.		1½	1½	R D	46	341	2	—	—	3	346
	293	Neuendorf	kölm. Dorf	desgl.		1½	1½	D R	35	290	—	4	—	—	294
	294	Neuendorfsche Wiesen	chat. Berah- mung unde- baut	desgl.		1½	1½	—	—	—	—	—	—	—	—
	295	Neufrost	chat. kölm. D.	desgl.		1½	1½	D R	20	140	—	—	—	—	140
	296	Neukirch	Kirchdorf	desgl.		1	2	D R	69	740	8	8	—	2	758
	297	Nische	kölm. Dorf	desgl.		2	3	D R	13	89	—	—	—	—	89
	298	Nische	chat. Dorf	desgl.		2	3	D R	3	20	—	—	—	—	20
	299	Pascheruhn	kölm. Dorf	desgl.		2	3	D R	14	132	—	6	—	—	138
	300	Pawarszen	desgl.	desgl.		1½	1½	D R	3	21	—	—	—	—	21
	301	Pawarszer Wie- sen	kölm. Berah- mung	desgl.		1½	1½	D R	3	21	—	—	—	—	21
	302	Pfeifenkrug	erbfrei Dorf	desgl.		1½	1½	D	2	19	—	—	—	—	19
	303	Plein	chat. kölm. Dorf	desgl.		1½	2	D	4	32	—	—	—	—	32
	304	Pokraken	abl. Gut	eig. Jurisd., Justiz-Commiss- sarius Doobe in Tilsit	Oberl. Ger.	1	1¼	D	7	60	—	—	—	—	60
	305	Polenzenberg	kölm. Dorf	L.u.St.Ger. Tilsit		1½	1½	D	9	63	—	2	—	—	65
	306	Post-Skirbst	desgl.	desgl.		1	2	D	2	12	—	—	—	—	12
	307	Rokaiten	erbfrei und Bauerdorf	desgl.		1¼	2	D R	26	183	—	8	—	—	191
	308	Schnecken	kölm. Dorf	desgl.		½	2	D R	4	27	—	—	—	—	27
	309	Schönrohr	desgl.	desgl.		1	2	D R	12	123	—	—	—	—	123
	310	Sellfeningken	desgl.	desgl.		1	2	D R	12	100	2	10	—	—	112
	311	Skirbst	abl. Dorf	desgl.	Oberl. Ger.	1	2	D	3	27	—	—	—	—	27
	312	Skirbst Kl.	kölm. Dorf	desgl.		1	2	D R	3	26	—	—	—	—	26
	313	Skirbstsche Wie- sen	desgl.	desgl.		1	2	D R	12	124	—	7	—	—	131
	314	Stobingen	desgl.	desgl.		1	2	D R	5	27	1	—	—	—	28
	315	Szaloge	kölm. Gut	desgl.		½	2	D	1	10	—	—	—	—	10



## X. Landraths-Kreis Niederung.

Wasser-Baukreis: Tilsit. 3tes Bataillon des I. Landwehrregiments (Tilsiter).

Kirchspiel und Kirchenpatron.	Fortlaufende N <sup>o</sup>	Namen der Ortschaft.	Qualität derselben und Benennung des Hauptguts.	Gericht, zu welchem die Ortschaft gehört.	Hypothe- ken-Be- hörde.	Entfern. n. Meilen		Sprache der Einwohner.	Feuerstellen.	Einwohnerzahl.					
						von dem Kreisort.	vom Sitz des Gerichts.			Evangel. Christen.	Katholiken.	Methoditen.	Griechische Christen.	Juden.	Summa.
5. Neufisch Der König.	316	Warszienen	kölm. Dorf	L.u.St.Ger.		1	3	D	8	114	—	—	—	—	114
	317	Wolfsberg	desgl.	desgl.		1	3	D L	26	201	—	—	—	—	201
	318	Wolfsdorf	desgl.	desgl.		1	2	D L	16	132	3	—	—	—	135
	319	Ziegelberg	desgl.	desgl.		¼	3	D L	19	129	—	—	—	—	129
Summa des Kirchspiels									888	7199	22	120	10	6	7357
Land-Baukreis: Tilsit.															
6. Paisgirren Der König.	320	Arxrupöhnen	hat. Dorf	Justiz-Amt Skaisgirren		3	1	L D	12	47	—	—	—	—	47
	321	Asznaggern Gr. (Dschnaggern Gr.)	hat. Bauer- dorf	J. u. A. Skaisgir- ren u. J. u. Weh- lauken, letzteres als Verwalter d. Amts-Gerichts Spannegeln		3	½	L D	43	243	—	—	—	—	243
	322	Asznaggern Kl. (Dschnaggern Kl.)	desgl.	Justiz-Amt Skaisgirren		2½	½	L D	3	22	—	—	—	—	22
	323	Baszniskallen Gr.	erbfrei Dorf	Justiz-Amt Wehlaucken als Verwalter d. Amts-Gerichts Spannegeln		3	1	L D	34	195	—	—	—	—	195
	324	Baszniskallen Kl.	Bauerdorf	Justiz-Amt Skaisgirren		3	1	L D	25	171	—	—	—	—	171
	325	Berkeln	erbfrei Krug	desgl.		3	1	L D	1	7	—	—	—	—	7
	326	Berkeningken	hat. Bauer- dorf	desgl.		3	¾	L D	31	221	—	—	—	—	221
	327	Borstelischen	desgl.	desgl.		3	½	D	4	25	—	—	—	—	25
	328	Budwethen Gr.	hat. bäuerlich Dorf	desgl.		3	½	L D	32	230	—	—	—	—	230
	329	Demedszen	desgl.	desgl.		2½	1	L D	10	55	—	—	—	—	55
	330	Demmenen	Erbpachtdorf z. Schulamt Spannegeln	Amts-Gericht Spannegeln, vom Justiz-Amt Wehlaucken ver- waltet		3	2¼	L D	20	122	—	—	—	—	122
	331	Endrejen (Andreischken)	Bauerdorf	Justiz-Amt Skaisgirren		3	½	L D	44	304	—	—	—	—	304
	332	Finkenhof	Freigut	desgl.		1½	1	D	1	19	—	—	—	—	19
	333	Friedlaucken	hat. kölm. Dorf	desgl.		2½	1	D L	2	19	—	—	—	—	19
	334	Georgenwalde	desgl.	desgl.		3	¼	D L	6	416	—	—	—	—	416
	335	Gerhardswalde Gr.	kölm. Dorf	desgl.		3	1	D L	7	69	—	—	—	—	69
	336	Gerhardswalde Kl.	desgl.	desgl.		3	1	D	3	20	—	—	—	—	20
	337	Girratischen Gr.	hat. kölm. Dorf	desgl.		3	¼	L D	38	280	—	—	—	—	280
338	Girratischen Kl.	desgl.	desgl.		3	1½	L D	7	56	—	—	—	—	56	



## X. Landraths-Kreis Niederung.

Land-Baukreis: Tilsit, 3tes Bataillon des I. Landwehregiments (Tilsiter).

Kirchspiel und Kirchenpatron.	Fortlaufende N <sup>o</sup>	Namen der Ortschaft.	Qualität derselben und Benennung des Hauptguts.	Gericht, zu welchem die Ortschaft gehört.	Hypothe- ken-Be- hörde.	Entfern. n. Meilen		Sprache der Eingehner.	Feuerstellen.	Einwohnerzahl.					
						von dem Kreisort.	vom Sitz des Gerichts.			Evangel. Christen.	Katholiken.	Religionen.	Griechische Christen.	Juden.	Summa.
6. Kreisgerichte des Königs.	339	Gobienen	Erbpachtdorf zum Schul- amt Spanne- geln gehörig	Amts-Gericht Spannegehn vom Justiz-Amt Neublauken ver- waltet		3	1/4	LD	16	93	—	—	—	—	93
	340	Gowarten-Erg- keningen	chat. Bauer- dorf	Justiz-Amt Skaisgirren		3	1	LD	7	53	—	—	—	—	53
	341	Gronwalde	desgl.	desgl.		3	1/4	DL	8	118	—	—	—	—	118
	342	Grudfsen Gr.	desgl.	desgl.		2 1/2	1	LD	12	67	—	—	—	—	67
	343	Grudfsen Kl.	desgl.	desgl.		2 1/2	1	LD	4	14	—	—	—	—	14
	344	Gründann Alt	desgl.	desgl.		3	1/2	LD	2	22	—	—	—	—	22
	345	Gründann Neu	Erbpachtdorf	desgl.		3	1/2	LD	52	356	—	—	—	—	356
	346	Grünhof	erbtfrei Gut	desgl.		2 1/2	1/2	D	1	3	—	—	—	—	3
	347	Jagsten	chat. bäuerlich Dorf	desgl.		2 1/2	1/2	LD	29	234	—	—	—	—	234
	348	Jschdaggen Kl.	desgl.	desgl.		3	1 1/4	LD	16	94	—	—	—	—	94
	349	Kartzauning- ken	desgl.	desgl.		3	1/4	LD	7	57	—	—	—	—	57
	350	Kippen (Weidlauken)	Erbpachtdorf u. Unterför- ster-Etabl.	desgl.	J. d. Forst- Etabl. das Oberl. Ger.		2 1/2	1	LD	15	100	—	—	—	100
	351	Kischen Alt	chat. bäuerlich u. Erb.-Dorf	desgl.			3	1/2	LD	15	138	—	—	—	138
	352	Kischen Neu	desgl.	desgl.			3	1/2	LD	2	22	—	—	—	22
	353	Kletellen	chat. bäuerlich Dorf	desgl.			3	1/4	DL	11	70	—	—	—	70
	354	Kriplauken	desgl.	desgl.			3	1	LD	32	218	—	—	—	218
	354a	Kriplauken Neu (Weidlauken)	Abbau von Kriplauken	desgl.			2 1/2	1/2	LD	19	105	—	—	—	105
	355	Kryposen Gr.	chat. Köllm. Gut	desgl.			3	1	DL	5	49	—	—	—	49
	356	Kryposen Kl.	chat. Köllm. Dorf	desgl.			3	1	DL	3	33	—	—	—	33
	357	Kumpelken	chat., Bauer- u. Erb.-Dorf	desgl.			3	1/4	LD	15	114	—	—	—	114
358	Kankeningken†	Bauerdorf (Antheil)		J. N. Skaisgir- ren u. J. N. Weid- lauken, letzteres als Verwalter d. Amts-Gerichts Spannegehn		3	1	LD	24	123	—	—	—	123	
359	Kaedehehen	Köllm. Dorf		Justiz-Amt Skaisgirren		3	1	DL	7	68	—	—	—	68	
360	Leidingsfelde	chat. Köllm. Dorf		desgl.		3	1/4	DL	4	35	—	—	—	35	
361	Lepinnen	Köllm. Dorf		desgl.		3	1	DL	13	126	—	—	—	126	
362	Liedemeiten	desgl.		desgl.		3	1	LD	18	147	—	—	—	147	
363	Makohnen Gr.	Bauerdorf		desgl.		3	1/2	LD	11	74	—	—	—	74	

† Anmerk. Durch das Dorf Kankeningken geht die Grenze zwischen den Regierungsbezirken Gumbinnen und Königsberg, so daß ein Theil des Dorfs zu dem letzteren gehört.



## X. Landraths-Kreis Niederung.

Land-Baukreis: Tilsit. 3tes Bataillon des I. Landwehregiments (Tilsiter).

Kirchspiel und Kirchenpatron.	Fortlaufende N <sup>o</sup> .	Namen der Ortschaft.	Qualität derselben und Benennung des Hauptguts.	Gericht, zu welchem die Ortschaft gehört.	Hypothe- ken-Be- hörde.	Entfern. n. Meilen		Sprache der Einwohner.	Feuerstellen.	Einwohnerzahl.					Summa.
						von dem Kreisort.	vom Sitz des Gerichts.			Evangel. Christen.	Katholiken.	Methoditen.	Griechische Christen.	Juden.	
6. Skaisgirren Der König.	364	Makohnen Kl.	Erbpachtdorf	Justiz-Amt Skaisgirren		3	1/2	ℓ D	14	100	—	—	—	—	100
	365	Margen	kölm. Gut	desgl.		3	1/4	D ℓ	4	99	—	—	—	—	99
	366	Marglaucken	desgl.	desgl.		3	1	D ℓ	15	135	—	—	—	—	135
	367	Marienhof	Erbpachtsgut	desgl.		3	1/2	D	1	17	—	—	—	—	17
	368	Meszehen	kölm. und Erbpachtdorf	desgl.		3	1	ℓ D	17	202	—	—	—	—	202
	369	Obscherningken Gr.	hat. kölm. u. Bauerdorf	desgl.		3	1	ℓ D	16	85	—	—	—	—	85
	370	Obscherningken Kl.	desgl.	desgl.		3	1	ℓ D	7	33	—	—	—	—	33
	371	Obschrueten	kölm. Dorf	desgl.		3	1	ℓ D	10	108	—	—	2	—	110
	372	Dschweningken	desgl.	desgl.		3	1/2	ℓ D	23	141	—	—	—	—	141
	373	Dffeningken	desgl.	desgl.		3	1/2	ℓ D	32	278	—	—	2	—	280
	374	Dsupönnen	desgl.	desgl.		3	1/4	ℓ D	4	29	—	—	—	—	29
	375	Paossen	Unterförster- Etablissement	desgl.	Oberl. Ger.	3	1/2	D	3	21	—	—	—	—	21
	376	Paoff-Wisbaren	hat. kölm. Dorf	desgl.		2 1/2	1	ℓ D	5	55	—	—	—	—	55
	377	Pareisgirren	hat. Bauer- dorf	desgl.		2 1/2	1	ℓ D	9	49	—	—	—	—	49
	378	Parwischken	Erbpachtdorf z. Schulamt Spannegeln gehörig	Patr. Jurisd. des Amtes richts Spanne- geln, d. Justiz- Amt Meslau- den übertragen		3	1	ℓ D	25	216	—	—	—	—	216
	379	Petschkehmen Gr.	Bauerdorf	Justiz-Amt Skaisgirren		3	1/2	ℓ D	10	87	—	—	—	—	87
	380	Petschkehmen Kl.	desgl.	desgl.		3	1/2	ℓ D	7	36	—	—	—	—	36
	381	Plauschinnen	kölm. Dorf	desgl.		3	1	ℓ D	11	92	—	—	—	—	92
	382	Schillehlen	hat. Bauer- dorf	desgl.		3 1/2	1/2	ℓ D	10	87	—	—	—	—	87
	383	Schuleidimmen	Bauerdorf	desgl.		3 1/2	1/4	ℓ D	30	212	—	—	—	—	212
384	Serpentienen	hat. kölm. Dorf	desgl.		3	1	ℓ D	6	57	—	—	—	1	58	
385	Skaisgirren Gr.	mel. Kirchdorf	J. A. Skaisgir- ren u. J. A. Meh- laucken, letzteres als Verwalter d. Amts-Gerichts Spannegeln		3 1/2	1 1/4	D ℓ	14	224	—	—	—	—	224	
386	Skaisgirren Gr.	Erbpachtdorf	Justiz-Amt Skaisgirren		3	—	ℓ D	7	78	—	—	—	—	78	
387	Skaisgirren Kl.	hat. Bauer- dorf	desgl.		3 1/2	1/4	ℓ D	14	95	—	—	—	—	95	
388	Skieslaucken	hat. kölm. Dorf	desgl.		3	1	ℓ D	7	52	—	—	—	—	52	
389	Skroblienen	kölm. Dorf	desgl.		3	1	D ℓ	6	55	—	—	—	—	55	
390	Szemlaucken	kölm. Gut	desgl.		3	1/4	ℓ D	1	8	—	—	—	—	8	



## X. Landraths-Kreis Niederung.

Land-Baukreis: Tilsit. 3tes Bataillon des I. Landwehrregiments (Tilsiter).

Kirchspiel und Kirchenpatron.	Fortlaufende N <sup>o</sup>	Namen der Ortschaft.	Qualität derselben und Benennung des Hauptguts.	Gericht, zu welchem die Ortschaft gehört.	Hypothe- ken-Be- hörde.	Entfern. n. Meilen		Sprache der Einnohner.	Feuerstellen.	Einwohnerzahl.					
						von dem Kreisort.	vom Sitz des Gerichts.			Evangel. Christen.	Katholiken.	Methoditen.	Orthodoxe Christen.	Juden.	Summa.
6. Kreis der Tilsiter Girren u. v.	391	Tinkleningen	chat. köllm. Dorf u. Un- terf.-Etabl.	Justiz-Amt Skaisgirren	F. d. Forst- Etabl. das Oberl. Ger.	3	1/2	L D	11	66	—	—	—	—	66
	392	Tinkligen	chat. köllm. Gut	desgl.		3	1/2	D	1	5	—	—	—	—	5
	393	Wabbeln Gr.	chat. Bauer- dorf	desgl.		3	3/4	L D	4	28	—	—	—	—	28
	394	Wabbeln Kl.	desgl.	desgl.		3	1/4	D L	13	64	—	—	—	—	64
	395	Wanaglaucken Gr.	desgl.	desgl.		3	1	L D	34	201	2	—	—	—	203
	396	Wanaglaucken Kl.	erbfrei und Erbpachtdorf	desgl.		3	1	L D	7	45	—	—	1	1	47
	397	Wargutschen	chat. Bauer- dorf	desgl.		3	1	L D	12	66	—	—	—	—	66
	398	Wegnerminnen	chat. köllm. Dorf	desgl.		3	1/2	D L	4	35	—	—	—	—	35
	399	Weidgirren	chat. köllm. u. erbfr. Dorf u. Unterf.-Etabl.	desgl.	F. d. Forst- Etabl. das Oberl. Ger.	3	1	D L	9	72	—	—	—	—	72
	400	Willnohnen	köllm. Gut	desgl.		3	1	D	2	23	—	—	—	—	23
	401	Wingsnuph- nen Kl. (Plagutschen)	chat. köllm. Dorf	desgl.		3	1/2	D L	6	41	—	—	—	—	41
	402	Wirblaucken	desgl.	desgl.		3	1/4	L D	5	43	—	—	—	—	43
	403	Wirwen Gr.	chat. Bauer- dorf u. Unter- förster-Etabl.	desgl.	F. d. Forst- Etabl. das Oberl. Ger.	3	1/2	L D	23	175	—	—	—	—	175
	404	Wirwen Kl.	chat. Bauer- u. Erbp.-Dorf	desgl.		3	1/2	L D	4	25	—	—	—	—	25
Summa des Kirchspiels									1105	8604	2	—	5	2	8613
Summa des Kreises									5461	44603	246	403	34	33	45319

Anmerk. Das Kirchspiel Platschen ist von dem Niederunger Kreise, zu dem es früher gehörte, abgezweigt und zum Kreise Tilsit geschlagen. Amtsbl. pro 1836 Pag. 78.



## XI. Landraths - Kreis Dlesko.

Baukreis: Eych. 3tes Bataillon des III. Landwehrregiments (Ungerburger).

Kirchspiel und Kirchenpatron.	Fortlaufende Nr.	Namen der Ortschaft.	Qualität derselben und Benennung des Hauptguts	Gericht, zu welchem die Ortschaft gehört.	Hypothesen- Be- hörde.	Entfern. n. Meilen		Sprache der Einwohner.	Feuerstellen.	Einwohnerzahl.					
						von der Kreisstadt.	vom Sitz des Gerichts.			Evangel. Christen.	Katholiken.	Mosk.iten.	Griechische Christen.	Juden.	Summa.
I. Eychen des Königs.	1	Barannen	mel. Dorf	L.u.St.Ger. Dlesko		1 $\frac{3}{4}$	1 $\frac{3}{4}$	P D	24	164	—	—	—	—	164
	2	Borcken	chat. köllm. Dorf	desgl.		2 $\frac{3}{4}$	2 $\frac{3}{4}$	P D	30	249	—	—	—	—	249
	3	Ezuckten	mel. Dorf u. Wassermühle	desgl.		2	2	P D	32	229	—	—	—	—	229
	4	Ezychen	Königl. Do- maine	desgl.	Oberl. Ger.	2	2	D P	8	163	1	—	—	—	164
	5	Ezychen	Kirchdorf u. Wassermühle	desgl.		2	2	P D	31	227	2	—	1	—	230
	6	Diebowen	mel. Dorf	desgl.		2	2	P D	49	345	—	—	—	—	345
	7	Fischerbude (Gr. Schwalg)	chat. Dorf	desgl.		3	3	P	1	13	—	—	—	—	13
	8	Gollubien	abl. Gut	eig. Jurisd., dem L.u.St. Ger. Dlesko übertragen	Oberl. Ger.	2 $\frac{3}{4}$	2 $\frac{3}{4}$	D	7	110	—	—	—	—	110
	9	Gollubien	köllm. Dorf	L.u.St.Ger. Dlesko		2 $\frac{3}{4}$	2 $\frac{3}{4}$	P D	24	166	2	—	—	—	168
	10	Grappendorf	Borwerk zur Dom. Ezychen	desgl.	Oberl. Ger.	2 $\frac{1}{4}$	2 $\frac{1}{4}$	D P	5	53	—	—	—	—	53
	11	Griesen	mel. Dorf nebst Abbau	desgl.		2 $\frac{1}{4}$	2 $\frac{1}{4}$	P D	41	242	4	—	—	—	246
	12	Grindashof	köllm. Gut	desgl.	Oberl. Ger.	2 $\frac{1}{2}$	2 $\frac{1}{2}$	D	2	29	—	—	—	—	29
	13	Haasznen	chat. köllm. Gut	desgl.	desgl.	3 $\frac{1}{4}$	3 $\frac{1}{4}$	D	5	52	2	—	—	—	54
	14	Hohenau	Bauerdorf z. Gute Staken	desgl.		2 $\frac{1}{4}$	2 $\frac{1}{4}$	D P	3	18	—	—	—	—	18
	15	Ilgenthal	chat. köllm. Gut und Wassermühle	desgl.		2 $\frac{1}{2}$	2 $\frac{1}{2}$	D P	7	46	1	—	—	—	47
	16	Jurken	mel. Dorf	desgl.		1 $\frac{1}{2}$	1 $\frac{1}{2}$	P	45	313	4	—	—	—	317
	17	Kuchniaf	Etablissement	desgl.		2 $\frac{1}{4}$	2 $\frac{1}{4}$	P	1	11	—	—	—	—	11
	18	Ludwigswalde (Konken)	Borw. vom Gut Staken	Partim. Ger. Staken, L.u.St.Ger. Dlesko	Oberl. Ger.	2 $\frac{1}{2}$	2 $\frac{1}{2}$	D	2	35	—	—	—	—	35
	19	Masuhren	mel. Dorf	L.u.St.Ger. Dlesko		2 $\frac{1}{2}$	2 $\frac{1}{2}$	P D	50	344	4	—	—	—	348
	20	Neuendorf	chat. köllm. Dorf	desgl.		3	3	P D	35	238	6	—	—	—	244
	21	Neusaasz	Etablissement	desgl.		2	2	D	1	16	—	—	—	—	16
	22	Rdzjawan (Rdzjawan)	köllm. Dorf	desgl.		3	3	P D	14	90	—	—	—	—	90
	23	Rdzjawan	abl. Gut	eig. Jurisd., dem L.u.St. Ger. Dlesko übertragen	Oberl. Ger.	3	3	D	2	23	—	—	—	—	23
	24	Rogonnen	mel. Dorf	L.u.St.Ger. Dlesko		2 $\frac{1}{2}$	2 $\frac{1}{2}$	P D	50	380	—	—	2	—	382



## XI. Landraths-Kreis Diezko.

Baukreis: Hül. 3tes Bataillon des III. Landwehrregiments (Ungerburger).

Kirchspiel und Kirchenpatron.	Kortlaufende №	Namen der Ortschaft.	Qualität derselben und Benennung des Hauptguts.	Gericht, zu welchem die Ortschaft gehört.	Hypothesen- Be- hörde.	Entfern. n. Meilen		Sprache der Eingwohner.	Feuerstellen.	Einwohnerzahl.					Summa.	
						von der Kreisstadt.	vom Sitz des Gerichts.			Evangel. Christen.	Katholiken.	Religionen.	Christliche Christen.	Juden.		
1. Gzyschen Der König.	25	Rogonnen	erbfrei Gut	L.u.St.Ger. Diezko	Dberl. Ger.	2 1/2	2 1/2	D	4	44	1	—	—	—	45	
	26	Rogonnen Kl. (Zurowen)	Königl. För- ster-Etabl.	desgl.	desgl.	3 1/2	3 1/2	D	1	6	—	—	2	—	8	
	27	Sawadden	hat. köllm. Dorf	desgl.	desgl.	2 1/2	2 1/2	D P	25	218	4	—	—	—	222	
	28	Sawadden Kl.	Förster-Etabl.	desgl.	desgl.	2 1/4	2 1/4	D	1	6	1	—	—	—	7	
	29	Schwalg Kl.	Königl. För- ster-Etabl.	desgl.	Dberl. Ger.	3	3	D	2	14	3	—	—	—	17	
	30	Sokolken	mel. Dorf	desgl.	desgl.	2	2	P D	42	276	2	—	—	—	278	
	31	Stagen	abl. Gut	eig. Jurisd., dem L.u.St. Ger. Diezko übertragen	Dberl. Ger.	2 1/4	2 1/4	D P	11	139	—	—	—	—	139	
	32	Stagen Neu	Bauerdorf z. Gute Stagen	L.u.St.Ger. Diezko	desgl.	desgl.	2 1/4	2 1/4	P D	7	56	—	—	—	—	56
	33	Wensöwen	abl. Gut	eig. Jurisd., dem L.u.St. Ger. Diezko übertragen	Dberl. Ger.	2	2	D P	13	174	—	—	—	—	174	
	Summa des Kirchspiels									575	4489	37	—	5	—	4531
2. Gonszen Der König.	34	Babken	köllm. Dorf	L.u.St.Ger. Diezko	desgl.	2 1/2	2 1/2	P	18	133	9	—	—	—	142	
	35	Barthken	desgl.	desgl.	desgl.	1 3/4	1 3/4	P	13	70	1	—	—	—	71	
	36	Dziengellen	desgl.	desgl.	desgl.	2	2	P	11	67	2	—	—	—	69	
	37	Gonsken	Kirchdorf	desgl.	desgl.	1 3/4	1 3/4	P D	84	555	10	—	—	—	565	
	38	Gonsziorowen Gr.	köllm. Dorf	desgl.	desgl.	2 1/4	2 1/4	P	10	69	4	—	—	—	73	
	39	Gonsziorowen Kl.	köllm. Dorf u. Wassermühle	desgl.	desgl.	2	2	D	2	46	2	—	—	—	48	
	40	Kuckowken	köllm. Dorf	desgl.	desgl.	1 3/4	1 3/4	P D	14	138	5	—	—	—	143	
	41	Kyöwen	mel. Dorf	desgl.	desgl.	2 1/4	2 1/4	P D	34	245	2	—	—	—	247	
	42	Lakommen	köllm. Gut	desgl.	desgl.	2 1/4	2 1/4	D	2	19	1	—	—	—	20	
	43	Leschnicken	köllm. Dorf	desgl.	desgl.	2	2	P	5	47	—	—	—	—	47	
44	Pomiannen	desgl.	desgl.	desgl.	2 1/2	2 1/2	P	8	47	—	—	—	—	47		
45	Sabiellen	desgl.	desgl.	desgl.	1 1/2	1 1/2	P	10	71	1	—	—	—	72		
46	Sattyken	mel. Dorf	desgl.	desgl.	1 3/4	1 3/4	P	50	297	1	—	—	—	298		
47	Sayden	desgl.	desgl.	desgl.	1 1/4	1 1/4	P	58	386	4	—	—	—	390		
48	Schleprien	köllm. Dorf	desgl.	desgl.	1 1/2	1 1/2	P	6	42	2	—	—	—	44		
49	Schwidern	desgl.	desgl.	desgl.	2 1/4	2 1/4	P	27	178	2	—	—	—	180		
Summa des Kirchspiels									352	2380	46	—	—	—	2426	
3. Marggr. Der König.	50	Babken	mel. Dorf	L.u.St.Ger. Diezko	desgl.	3/4	3/4	P D	44	313	3	—	—	—	316	
	51	Dombrowsken	desgl.	desgl.	desgl.	1	1	P D	38	304	5	—	—	—	309	
	52	Dopfen	desgl.	desgl.	desgl.	1	1	P D	52	355	—	—	—	—	355	
	53	Dullen	desgl.	desgl.	desgl.	3/4	3/4	P D	23	150	—	—	—	—	150	



## XI. Landraths-Kreis Olesko.

Baukreis: Lych. 3tes Bataillon des III. Landwehrregiments (Ungerburger).

Kirchspiel und Kirchenpatron.	Fortlaufende N <sup>o</sup>	Namen der Ortschaft.	Qualität derselben und Benennung des Hauptguts.	Gericht, zu welchem die Ortschaft gehört.	Hypothesen- Be- hörde.	Entfern. n. Meilen		Sprache der Einwohner.	Feuerstellen.	Einwohnerzahl.					Summa.
						von der Kreisstadt.	vom Sitz des Gerichts.			Evangel. Christen.	Katholiken.	Meinoniten.	Griechische Christen.	Juden.	
3. Marggrabowa Der König.	54	Gollubien	mel. Dorf	L.u.St.Ger. Olesko		1	1	D P	31	278	—	—	—	—	278
	55	Gorbeycken	mel. Dorf nebst Abbau	desgl.		1	1	P D	32	239	1	—	1	—	241
	56	Jaschken	mel. Dorf	desgl.		1/2	1/2	P D	34	245	3	—	—	—	248
	57	Kruppinen	desgl.	desgl.		1	1	P D	55	312	2	—	—	—	314
	58	Kuckowen	kölm. Gut	desgl.		3/4	3/4	P D	4	69	—	—	—	—	69
	59	Kuckowen	mel. Dorf	desgl.		3/4	3/4	P D	64	451	5	—	—	—	456
	60	Langowen	desgl.	desgl.		1	1	P D	35	218	—	—	—	—	218
	61	Lassek	hat. kölm. Gut	desgl.		1/2	1/2	P	4	48	4	—	—	—	52
	62	Marggrabowa (Olesko)	Kreisstadt u. Wassermühle	desgl.		—	—	D P	223	2482	84	—	—	63	2629
	63	Markowsken	abl. Freidorf	eig. Jurisd., dem L.u.St., Ger. Olesko übertragen		1	1	P	45	262	13	—	—	—	275
	64	Moszen	mel. Dorf	L.u.St.Ger. Olesko		1/2	1/2	P D	31	235	—	—	—	—	235
	65	Olesko Freiheit	ehemaliges Schloß	desgl.		—	—	D	4	60	—	—	—	—	60
	66	Dischöwen	mel. Dorf	desgl.		1/4	1/4	P	50	371	4	—	—	—	375
	67	Prostkegüt (Immonken)	kölm. Gut	desgl.		1/2	1/2	D P	2	24	1	—	—	—	25
	68	Przytullen	mel. Dorf	desgl.		1	1	P D	21	143	2	—	—	—	145
	69	Rehken Gr.	desgl.	desgl.		1/4	1/4	P D	25	165	7	—	—	—	172
	70	Rehken Neu	erbfrei Dorf	desgl.		1	1	P	5	33	2	—	—	—	35
	71	Rehken Al.	abl. Freidorf	eig. Jurisd., dem L.u.St., Ger. Olesko übertragen		1	1	P	7	37	1	—	—	—	38
	72	Rosochaken	mel. Dorf	L.u.St.Ger. Olesko		3/4	3/4	P D	26	176	3	—	1	—	180
	73	Seebranken	Königl. Dom., Ziegelei und Wassermühle	desgl.	Oberl. Ger.		1/2	1/2	D P	12	202	6	—	—	208
	74	Stobbenorth	hat. kölm. Gut	desgl.			3/4	3/4	D	2	22	—	—	—	22
75	Szegzinken	abl. Freidorf	eig. Jurisd., dem L.u.St., Ger. Olesko übertragen		1/2	1/2	P D	43	272	12	—	1	—	285	
Summa des Kirchspiels									917	7466	158	—	3	63	7690
4. Wtrunken Der König.	76	Bialla	abl. Gut	eig. Jurisd., dem L.u.St., Ger. Olesko übertragen	Oberl. Ger.	2	2	D P	10	135	—	—	—	135	
	77	Bialla	Bauerdorf z. Gut Bialla gehörig	L.u.St.Ger. Olesko		2	2	D P	18	154	2	—	—	156	



## XI. Landraths - Kreis Olesko.

Baukreis: Lyck. 3tes Bataillon des III. Landwehrregiments (Angerburger). †

Kirchspiel und Kirchenpatron.	Fortlaufende N <sup>o</sup>	Namen der Ortschaft.	Qualität derselben und Benennung des Hauptguts.	Gericht, zu welchem die Ortschaft gehört.	Hypothe- ken = Bes hörde.	Entfern. n. Meilen		Sprache der Einwohner.	Feuerstellen.	Einwohnerzahl.					Summa.
						von der Kreisstadt.	vom Sitz des Gerichts.			Evangel. Christen.	Katholiken.	Meßoniten.	Griechische Christen.	Juden.	
4. Mierunsken Der König.	78	Bittkowen	adl. Freidorf	eig. Jurisd., dem L.u.St.; Ger. Olesko übertragen		3 <sup>1</sup> / <sub>4</sub>	3 <sup>1</sup> / <sub>4</sub>	ℙ	36	210	6	—	—	—	216
	79	Borawskan	mel. Dorf nebst Abbau	L.u.St.Ger. Olesko		1 <sup>3</sup> / <sub>4</sub>	1 <sup>3</sup> / <sub>4</sub>	ℙ	72	338	115	—	—	—	453
	80	Budtken	Borwerk vom Gute Bialla	Patrim.Ger. Bialla, L.u.St.Ger. Olesko	Oberl.Ger.	2	2	ℙ	1	17	—	—	—	—	17
	81	Drosdowen	adl. Gut	eig. Jurisd., dem L.u.St.; Ger. Olesko übertragen	besgl.	2 <sup>1</sup> / <sub>4</sub>	2 <sup>1</sup> / <sub>4</sub>	ℙ	15	113	5	—	—	—	118
	82	Drosdowen	Bauerdorf z. Gute Drosdo- wen gehörig	L.u.St.Ger. Olesko		2 <sup>1</sup> / <sub>4</sub>	2 <sup>1</sup> / <sub>4</sub>	ℙ	3	22	4	—	—	—	26
	83	Garbassen	mel. Dorf	besgl.		2 <sup>1</sup> / <sub>4</sub>	2 <sup>3</sup> / <sub>4</sub>	ℙ	93	639	11	—	—	—	650
	84	Feworken	Wassermühle	besgl.		2 <sup>1</sup> / <sub>4</sub>	2 <sup>1</sup> / <sub>4</sub>	ℙ	1	12	—	—	—	—	12
	85	Judzicken	mel. Dorf	besgl.		1 <sup>1</sup> / <sub>4</sub>	1 <sup>1</sup> / <sub>4</sub>	ℙ	30	225	8	—	—	—	233
	86	Kolpackowa	Abbau von Garbassen	besgl.		2 <sup>3</sup> / <sub>4</sub>	2 <sup>3</sup> / <sub>4</sub>	ℙ	2	19	1	—	—	—	20
	87	Kujawa	Borwerk vom Gute Lehnar- ten	Patrim.Ger. Lehnarten, L.u.St.Ger. Olesko	Oberl.Ger.	1 <sup>1</sup> / <sub>2</sub>	1 <sup>1</sup> / <sub>2</sub>	ℙ	1	11	—	—	—	—	11
	88	Lehnarten	adl. Gut	eig. Jurisd., dem L.u.St.; Ger. Olesko übertragen	besgl.	1 <sup>1</sup> / <sub>2</sub>	1 <sup>1</sup> / <sub>2</sub>	ℙ	10	95	1	—	—	—	96
	89	Lehnarten	Bauerdorf z. Gute Lehnar- ten gehörig	L.u.St.Ger. Olesko		1 <sup>1</sup> / <sub>2</sub>	1 <sup>1</sup> / <sub>2</sub>	ℙ	4	30	1	—	—	—	31
	90	Mierunsken	Kirchdorf	besgl.		2 <sup>1</sup> / <sub>2</sub>	2 <sup>1</sup> / <sub>2</sub>	ℙ	127	905	31	—	—	4	940
	91	Plöwken	adl. Freidorf	eig. Jurisd., dem L.u.St.; Ger. Olesko übertragen		2	2	ℙ	59	334	8	—	—	—	342
92	Salzwedel	Borwerk vom Gute Dros- dowen	Patrim.Ger. Drosdowen, L.u.St.Ger. Olesko	Oberl.Ger.	2 <sup>1</sup> / <sub>4</sub>	2 <sup>1</sup> / <sub>4</sub>	ℙ	1	19	—	—	—	—	19	
Summa des Kirchspiels									483	3278	193	—	—	4	3475
5. Chareyken Der König.	93	Boriffhof	adl. Gut (Ab- bau von Guh- sen)	L.u.St.Ger. Olesko		1 <sup>3</sup> / <sub>4</sub>	1 <sup>3</sup> / <sub>4</sub>	ℙ	3	24	—	—	—	—	24
	94	Borkowinnen	köstm. Dorf	besgl.		2 <sup>1</sup> / <sub>2</sub>	2 <sup>1</sup> / <sub>2</sub>	ℙ	20	148	1	—	—	—	149

† Anmerk. Das Kirchspiel Mierunsken gehört zum 2ten Bataillon des 3ten Landwehrregiments (Gumbinner).



## XI. Landraths-Kreis Oletzko.

Baukreis: Lyck. 3tes Bataillon des III. Landwehrregiments (Angerburger).

Kirchspiel und Kirchenpatron.	Fortlaufende N <sup>o</sup>	Namen der Ortschaft.	Qualität derselben und Benennung des Hauptguts.	Gericht, zu welchem die Ortschaft gehört.	Hypothe- ken-Be- hörde.	Entfern. n. Meilen		Sprache der Einwohner.	Feuerstellen.	Einwohnerzahl.					
						von der Kreisstadt.	vom Sitz des Gerichts.			Evangel. Christen.	Katholiken.	Metodeniten.	Griechische Christen.	Juden.	Summa.
5. Scharapfen Der Königin.	95	Carlsfelde	Vorwerk vom Gute Sydden	Patrim.Ger. Sydden, L.u.St.Ger. Oletzko	Oberl.Ger.	1 $\frac{7}{8}$	1 $\frac{7}{8}$	D P	1	30	1	—	—	—	31
	96	Charlottenberg	desgl.	desgl.	desgl.	1 $\frac{7}{8}$	1 $\frac{7}{8}$	D P	1	25	—	—	—	—	25
	97	Chelchen	abl. Freidorf	eig. Jurisd., dem L.u.St. Ger. Oletzko übertragen		2 $\frac{1}{4}$	2 $\frac{1}{4}$	P D	29	157	1	—	—	—	158
	98	Daniellen	abl. Gut	desgl.	Oberl.Ger.	1 $\frac{3}{4}$	1 $\frac{3}{4}$	D P	8	116	6	—	—	—	122
	99	Daniellen	Bauerdorf z. Gute Daniel- len gehörig	L.u.St.Ger. Oletzko		1 $\frac{3}{4}$	1 $\frac{3}{4}$	P	2	18	—	—	—	—	18
	100	Friedensdorf	kölm. Dorf	desgl.		1 $\frac{1}{2}$	1 $\frac{1}{2}$	P D	6	39	—	—	—	—	39
	101	Friedendorf	Bauerdorf z. Gute Syd- den gehörig	Patrim.Ger. Sydden, dem L.u.St. Ger. Oletzko übertragen		1 $\frac{7}{8}$	1 $\frac{7}{8}$	P	2	11	—	—	—	—	11
	102	Gorczihen	kölm. Dorf	desgl.		1	1	P	12	73	2	—	—	—	75
	103	Guhfen	abl. Freidorfu. Windmühle	desgl.		2	2	P D	34	260	—	—	—	—	260
	104	Julienhof	Vorwerk vom Gute Sydden	Patrim.Ger. Sydden, L.u.St.Ger. Oletzko	Oberl.Ger.	1 $\frac{7}{8}$	1 $\frac{7}{8}$	D P	1	28	—	—	—	—	28
	105	Kowahlen	abl. Gut	eig. Jurisd., dem L.u.St. Ger. Oletzko übertragen	desgl.	2 $\frac{1}{4}$	2 $\frac{1}{4}$	D P	7	95	4	—	—	—	99
	106	Kowahlen	Bauerdorf z. Gute Kowah- len gehörig	L.u.St.Ger. Oletzko		2 $\frac{1}{4}$	2 $\frac{1}{4}$	D	5	34	1	—	—	—	35
	107	Kiliannen	mel. Dorf	desgl.		1 $\frac{5}{8}$	1 $\frac{5}{8}$	P	28	175	—	—	—	—	175
	108	Kuzen	kölm. Dorf	desgl.		2 $\frac{1}{4}$	2 $\frac{1}{4}$	P	21	152	1	—	—	—	153
	109	Lackellen	Bauerdorf	desgl.		2	2	P	70	478	5	—	—	—	483
110	Monethen	mel. Dorf	desgl.		1 $\frac{1}{2}$	1 $\frac{1}{2}$	P D	24	191	2	—	—	—	193	
111	Mogowko	desgl.	desgl.		1 $\frac{3}{8}$	1 $\frac{3}{8}$	P	12	77	3	—	—	—	80	
112	Scharapfen	Kirchdorf	desgl.		1 $\frac{1}{2}$	1 $\frac{1}{2}$	P D	35	172	2	—	—	—	174	
113	Seesken	mel. Dorf	desgl.		2 $\frac{1}{2}$	2 $\frac{1}{2}$	D P	33	249	—	—	—	—	249	
114	Stoszen	desgl.	desgl.		1 $\frac{1}{4}$	1 $\frac{1}{4}$	P D	30	182	3	—	—	—	185	
115	Syddden	abl. Gut	eig. Jurisd., dem L.u.St. Ger. Oletzko übertragen	Oberl.Ger.	1 $\frac{7}{8}$	1 $\frac{7}{8}$	D P	7	37	—	—	—	—	37	
Summa des Kirchspiels									391	2771	32	—	—	—	2803
6. Schwent. Der Königin.	116	Chelchen	abl. Gut	eig. Jurisd., dem L.u.St. Ger. Oletzko übertragen	Oberl.Ger.	2	2	D P	10	150	—	—	—	—	150
	117	Chelchen	Bauerdorf z. Gut gl. N.	L.u.St.Ger. Oletzko		2	2	D P	13	105	—	—	—	—	105



## XI. Landraths-Kreis Olesko.

Baukreis: Lych. 3tes Bataillon des III. Landwehrregiments (Ungerburger).

Kirchspiel und Kirchenpatron.	Fortlaufende No.	Namen der Ortschaft.	Qualität derselben und Benennung des Hauptguts.	Gericht, zu welchem die Ortschaft gehört.	Hypothesen-Be- hörde.	Entfern. n. Meilen		Sprache der Einwohner.	Geneiessen.	Einwohnerzahl.					Summa.	
						von der Kreisstadt.	vom Sitz des Gerichts.			Evangel. Christen.	Katholiken.	Meinonen.	Griechische Christen.	Juden.		
Schwentainen des Königs.	118	Doliewen	adl. Gut	eig. Jurisd., dem L.u.St.; Ger. Olesko übertragen	Oberl. Ger.	1 1/4	1 1/4	D P	10	115	3	—	—	—	—	118
	119	Doliewen	Bauerdorf u. Wassermühle zum Gute Doliewen	L.u.St.Ger. Olesko		1 1/4	1 1/4	D P	4	26	—	—	—	—	—	26
	120	Dubiken	mel. Dorf	desgl.		1 1/2	1 1/2	P	51	331	1	—	—	—	—	332
	121	Duneyken	mel. Dorf nebst Abbau	desgl.		1 3/4	1 3/4	P D	35	261	—	—	—	—	—	261
	122	Dworakken	mel. Dorf	desgl.		1 3/4	1 3/4	P D	26	168	—	—	—	—	—	168
	123	Friedrichsheyde (Geregowken)	chat. Köllm. Dorf	desgl.		3	3	P D	16	134	2	—	—	—	—	136
	124	Giesen	mel. Dorf nebst Abbau	desgl.		1 1/4	1 1/4	P D	69	473	19	—	—	—	—	492
	125	Grünheyde (Zielonken)	chat. Köllm. Dorf	desgl.		2 1/2	2 1/2	P D	35	224	3	—	—	—	—	227
	126	Krzywnen	mel. Dorf	desgl.		2 1/4	2 1/4	P	61	413	3	—	—	—	—	416
	127	Masergut	adl. Gut	eig. Jurisd., dem L.u.St.; Ger. Olesko übertragen	Oberl. Ger.	2 3/4	2 3/4	P	1	15	—	—	—	—	—	15
	128	Drzechowken	mel. Dorf nebst Abbau	desgl.	L.u.St.Ger. Olesko		1 1/2	1 1/2	P D	44	296	3	—	—	—	299
	129	Polommen	Königl. Do- maine	desgl.	Oberl. Ger.		2 1/2	2 1/2	D	1	161	1	—	—	—	162
	130	Polommen	Dorf, Mühle u. Unterför- ster-Etabl.	desgl.	F. d. Forst- Etabl. das Oberl. Ger.		2 1/4	2 1/4	D	9	86	—	—	—	—	86
	131	Röbel	Vorwerk der Dom. Pos- lommen	desgl.	Oberl. Ger.		2 1/4	2 1/4	D P	1	86	1	—	—	—	87
	132	Rogowjizna	Köllm. Gut	desgl.		1 1/2	1 1/2	D P	2	12	—	—	—	—	—	12
	133	Salleschen	mel. Dorf	desgl.		2 1/4	2 1/4	P D	44	274	5	—	—	—	—	279
	134	Schwentainen	Kirch- u. mel. Dorf nebst 2 Abbauten	desgl.		1 3/4	1 3/4	P D	64	480	1	—	—	—	—	481
	135	Schwidrowken	Köllm. Gut	desgl.		1 1/2	1 1/2	P D	3	22	—	—	—	—	—	22
	136	Suleyken	mel. Dorf nebst 2 Ab- bauten	desgl.		1 3/4	1 3/4	P D	33	263	3	—	—	—	—	266
137	Theerbude	Unterförster- Etablissement	desgl.	Oberl. Ger.		2 1/4	2 1/4	D	1	10	—	—	—	—	10	
138	Wessolowen	Köllm. Gut	desgl.		2 3/4	2 3/4	D P	7	99	—	—	—	—	—	99	
139	Wronken	Bauerdorf	desgl.		2 1/4	2 1/4	D P	13	140	—	—	—	—	—	140	
Summa des Kirchspiels									558	4342	45	—	—	—	4387	



## XI. Landraths-Kreis Olesko.

Baukreis: Lych. 3tes Bataillon des III. Landwehrregiments (Angerbürger).

Kirchspiel und Kirchenpatron.	Fortlaufende №	Namen der Ortschaft.	Qualität derselben und Benennung des Hauptguts	Gericht, zu welchem die Ortschaft gehört.	Hypothes- en-Bes- hörde.	Entfern- n. Meilen		Sprache der Eingewohner.	Feuerstellen.	Einwohnerzahl.					Summa.	
						von der Kreisstadt.	vom Sitz des Gerichts.			Evangel. Christen.	Katholiken.	Religionen.	Griechische Christen.	Juden.		
7. Wielitzken C. b. Der König.	140	Bronacken	kölm. Dorf	L.u.St.Ger. Olesko		2	2	P	2	13	1	—	—	—	—	14
	141	Glassenthal	ehem. Hopfen- Etabl. u. Un- terförsterei	desgl.	F. d. Forst- Etabl. das Oberl. Ger.	1 $\frac{3}{4}$	1 $\frac{3}{4}$	D	2	16	—	—	—	—	—	16
	142	Dombrowa	kölm. Dorf	desgl.		1 $\frac{1}{2}$	1 $\frac{1}{2}$	P	8	43	—	—	—	—	—	43
	143	Friedrichsberg	ehem. Hopfen- u. Forst-Etabl.	desgl.		2	2	D P	9	39	1	—	—	—	—	40
	144	Gutten	abl. Gut	eig. Jurisd., dem L.u.St., Ger. Olesko übertragen	Oberl. Ger.	2 $\frac{1}{4}$	2 $\frac{1}{4}$	D P	6	93	6	—	—	—	—	99
	145	Gutten	Bauerdorf z. Gute Gutten gehörig	L.u.St.Ger. Olesko		2 $\frac{1}{4}$	2 $\frac{1}{4}$	P	5	20	4	—	—	—	—	24
	146	Jelittken	kölm. Dorf	desgl.		2 $\frac{1}{4}$	2 $\frac{1}{4}$	P D	10	48	8	—	—	—	—	56
	147	Kleszöwen	kölm. Dorf	desgl.		1 $\frac{3}{4}$	1 $\frac{3}{4}$	P D	46	313	30	—	—	—	—	343
	148	Krzyśówken	kölm. Dorf	desgl.		1 $\frac{1}{2}$	1 $\frac{1}{2}$	P	8	39	6	—	—	—	—	45
	149	Neumühl (Nowi-Mlin)	Wassermühle	desgl.		1 $\frac{1}{4}$	1 $\frac{1}{4}$	D	2	8	—	—	—	—	—	8
	150	Niedzweżken	kölm. Dorf nebst Wasser- mühle	desgl.		1 $\frac{1}{4}$	1 $\frac{1}{4}$	P	41	225	16	—	—	—	—	241
	151	Nordenberg	Forwerk zum Gute Nordent- hal gehörig	desgl.		1 $\frac{3}{8}$	1 $\frac{3}{8}$	D P	1	6	—	—	—	—	—	6
	152	Nordenthal	kölm. Gut	desgl.		1 $\frac{1}{2}$	1 $\frac{1}{2}$	D P	4	95	5	—	—	—	—	100
	153	Olesko Kl. (Pierzokolowo)	mel. Dorf	desgl.		1	1	D P	69	398	13	—	—	—	—	411
	154	Puchowken	desgl.	desgl.		2	2	P	24	132	13	—	—	—	—	145
	155	Refusowizna	kölm. Dorf	desgl.		1 $\frac{1}{4}$	1 $\frac{1}{4}$	P	7	43	1	—	—	—	—	44
	156	Ringen	desgl.	desgl.		1 $\frac{3}{4}$	1 $\frac{3}{4}$	P	11	59	6	—	—	—	—	65
	157	Seesken	desgl.	desgl.		2	2	P	39	186	12	—	—	—	—	198
	158	Sobollen	desgl.	desgl.		1 $\frac{3}{4}$	1 $\frac{3}{4}$	P	22	155	8	—	—	—	—	163
159	Starosten	kölm. Dorf u. Wassermühle	desgl.		1 $\frac{1}{2}$	1 $\frac{1}{2}$	P	15	96	2	—	—	—	—	98	
160	Urbanken	kölm. Dorf	desgl.		1 $\frac{1}{2}$	1 $\frac{1}{2}$	P	10	55	8	—	—	—	—	63	
161	Wielitzken	Kirchdorf	desgl.		1	1	P D	58	372	17	—	—	—	—	389	
162	Wilkassen	kölm. Dorf	desgl.		1 $\frac{1}{2}$	1 $\frac{1}{2}$	P	36	223	26	—	—	—	—	249	
163	Woynassen	desgl.	desgl.		1 $\frac{3}{4}$	1 $\frac{3}{4}$	P	31	173	—	—	—	—	—	173	
Summa des Kirchspiels									466	2850	183	—	—	—	3033	
Summa des Kreises									3752	27578	604	—	8	67	28347	



## XII. Landraths - Kreis Pilsfallen.

Baukreis: Stallupöhnen. 2tes Bataillon des I. Landwehrregiments (Insterburger).

Kirchspiel und Kirchenpatron.	Fortlaufende N <sup>o</sup> .	Namen der Ortschaft.	Qualität derselben und Benennung des Hauptguts.	Gericht, zu welchem die Ortschaft gehört.	Hypothe- ken-Be- hörde.	Entfern. n. Meilen		Sprache der Einwohner.	Feuerstellen.	Einwohnerzahl.					Summa.	
						von der Kreisstadt.	vom Sitz des Gerichts.			Evangel.	Christen.	Katholiken.	Methodisten.	Orthodoxe Christen.		Juden.
I. Ruffen C. v. Der König.	1	Waltruszehlen (Lafschinnen)	mel. Dorf	L.u.St.Ger. Pilsfallen		2	2	ℓ	9	46						46
	2	Waltruszehlen Nl.	erbfreie Be- sitzung	desgl.	Oberl. Ger.	2	2	ℓ	1	4						4
	3	Wednohren	Bauerndorf	desgl.		1 1/2	1 1/2	ℓ ℓ	13	95						95
	4	Welsen	mel. Dorf	desgl.		1	1	ℓ	15	102						102
	5	Birkenfelde	erbfrei Gut	desgl.		1	1	ℓ	4	30	2					32
	6	Wudszjen	mel. Dorf	desgl.		1 1/2	1 1/2	ℓ	11	71						71
	7	Wumenthal	erbfrei Dorf	desgl.		1 1/2	1 1/2	ℓ ℓ	24	155						155
	8	Wroblauken (Kunnigischken)	desgl.	desgl.		2	2	ℓ ℓ	7	42						42
	9	Wruszen	mel. Dorf	desgl.		1	1	ℓ	31	235						235
	10	Wudszuhnen (Wudszjen)	Bauerndorf	desgl.		1	1	ℓ	28	167	2					169
	11	Wudupöhnen	desgl.	desgl.		1	1	ℓ	12	94						94
	12	Wauden	mel. Dorf u. Windmühle	desgl.		1 1/2	1 1/2	ℓ ℓ	9	86						86
	13	Wrozwalde	adl. Gut	desgl.	Oberl. Ger.	1 1/2	1 1/2	ℓ	6	83						83
	14	Wraugupöhnen (Wraupchen)	mel. Dorf u. Windmühle	desgl.		1 1/4	1 1/2	ℓ ℓ	26	238						238
	15	Wuden	Bauerndorf	desgl.		1	1	ℓ ℓ	14	93						93
	16	Wgleningken	mel. Dorf	desgl.		1 1/2	1 1/2	ℓ ℓ	17	140						140
	17	Wymenischken (Wassacken)	desgl.	desgl.		1	1	ℓ ℓ	13	99						99
	18	Wymenischken (Waltadohnen)	desgl.	desgl.		2	2	ℓ ℓ	9	63						63
	19	Wirrehlischken A.	erbfrei Dorf	desgl.		2	2	ℓ	7	62						62
	20	Wirrehlischken B.	desgl.	desgl.		2	2	ℓ	10	67						67
	21	Wrünkrug	erbfrei Krug	desgl.		1 1/2	1 1/2	ℓ	2	8						8
	22	Wrünwalde (Walgirren)	erbfrei Dorf	desgl.		2	2	ℓ	1	23						23
	23	Wheinrichsfelde	erbfreie Be- sitzung	desgl.		2	2	ℓ	1	7						7
	24	Whenskishken	mel. Dorf u. Windmühle	desgl.		1	1	ℓ ℓ	48	357	2					359
	25	Whenskishken Nl.	kölm. Be- sitzung	desgl.		1	1	ℓ	1	15						15
	26	Wjodszjen	mel. Dorf	desgl.		1 1/2	1 1/2	ℓ ℓ	17	123						123
	27	Wjodsupöhnen (Wiaulballen)	erbfrei Dorf	desgl.		1	1	ℓ ℓ	7	69	1					70
	28	Wjönischken (Wuttstein)	mel. Dorf u. Windmühle	desgl.		1 1/2	1 1/2	ℓ	12	114						114
	29	Wjwenberg (Waidinnen)	erbfrei Dorf	desgl.		2	2	ℓ ℓ	14	106						106



## XII. Landraths - Kreis Pillkallen.

Baukreis: Stallupöhnen. 2tes Bataillon des I. Landwehrregiments (Insterburger).

Kirchspiel und Kirchenpatron.	Fortlaufende N <sup>o</sup>	Namen der Ortschaft.	Qualität derselben und Benennung des Hauptguts.	Gericht, zu welchem die Ortschaft gehört.	Hypothek- en-Be- hörde.	Entfern. n. Meilen		Sprache der Einwohner.	Feuerstellen.	Einwohnerzahl					Summa.
						von der Kreisstadt.	vom Sitz des Gerichts.			Evangel. Christen.	Katholiken.	Methoditen.	Orthodoxe Christen.	Juden.	
I. Kuffen G. v. Der König.	30	Kalbassen	Nemont-De- pot-Vorw. z. Nem.-Depot Brakupöhnen hat. köllm. Dorf	L.u. St. Ger. Pillkallen	Oberl. Ger.	1	1	D	6	131	—	—	—	—	131
	31	Kamanten Gr.	erbfreie Be- sitzung unbe- baut	desgl.		3	3	D	4	48	—	—	—	—	48
	32	Kamanten Kl.	erbfreie Be- sitzung unbe- baut	desgl.		3	3	—	—	—	—	—	—	—	—
	33	Kiggen	Bauerdorf	desgl.		1½	1½	D	24	173	—	—	—	—	173
	34	Kischenbannis (Kischen)	Kolonie- und Bauerdorf	desgl.		2	2	D L	7	37	—	—	—	—	37
	35	Kögsten (Szameitkehmen)	mel. Dorf u. Windmühle	desgl.		1¾	1¾	D	23	163	—	—	—	—	163
	36	Kuffen	abl. Gut	desgl.	Oberl. Ger.	1½	1½	D	5	102	—	—	—	—	102
	37	Kuffen	Kirchdorf und Windmühle	desgl.		1½	1½	D	63	481	2	—	—	—	483
	38	Kaugallen	Bauerdorf	desgl.		1	1	D L	8	55	—	—	—	—	55
	39	Köbgirren	erbfrei Dorf	desgl.		2	2	D L	5	36	—	—	—	—	36
	40	Keschuppen	Freigut und Erbpachts- Besitzungen	desgl.	F. d. Erbp. Güter das Oberl. Ger.	1¼	1¼	D L	8	130	—	—	—	—	130
	41	Mingstimme- len (Mempeningken)	mel. Dorf	desgl.		1	1	L	7	44	—	—	—	—	44
	42	Mingstimmen	desgl.	desgl.		1¼	1¼	L	9	67	—	—	—	—	67
	43	Neusorge	erbfrei Gut	desgl.		2	2	D	2	10	—	—	—	—	10
	44	Neuweide	abl. Vorwerk z. abl. Gut Kuffen	desgl.	Oberl. Ger.	2	2	D	2	41	—	—	—	—	41
	45	Ohrupöhnen (Dingken)	erbfrei Dorf	desgl.		2	2	D L	13	98	—	—	—	—	98
	46	Radszen	mel. Dorf u. Windmühle	desgl.		1½	1½	D L	29	252	3	—	—	—	255
	47	Ritterswalde	Freigut	desgl.	Oberl. Ger.	2¼	2¼	D	1	3	—	—	—	—	3
	48	Schwarballen	Bauerdorf	desgl.		1	1	D L	10	62	—	—	—	—	62
	49	Septinlöpen	desgl.	desgl.		1	1	D L	24	127	—	—	—	—	127
	50	Spullen	mel. Dorf	desgl.		1½	1½	D L	30	297	—	—	—	—	297
	51	Stonupöhnen (Srojen)	desgl.	desgl.		3	3	L	6	29	—	—	—	—	29
	52	Trakeningken (Schwidbern)	erbfrei Dorf	desgl.		2½	2½	D L	5	66	—	—	—	—	66
	53	Urblauken (Barszen)	Bauerdorf	desgl.		1	1	L D	10	52	—	—	—	—	52
	54	Ufzigirren (Ganderkehmen)	erbfrei Dorf	desgl.		2½	2½	D L	9	54	—	—	—	—	54
55	Wallindszen	Bauerdorf	desgl.		1	1	D L	10	51	—	—	—	—	51	



## XII. Landraths - Kreis Pölkallen.

Baukreis: Stallupöhnen. 2tes Bataillon des I. Landwehrregiments (Insterburger).

Kirchspiel und Kirchenpatron.	Fortlaufende N <sup>o</sup>	Namen der Ortschaft.	Qualität derselben und Benennung des Hauptguts.	Gericht, zu welchem die Ortschaft gehört.	Hypothe- ken - Bes- hörde.	Entfern. n. Meilen		Sprache der Einwohner.	Feuerstellen.	Einwohnerzahl.					Summa.
						von der Kreisstadt.	vom Sitz des Gerichts.			Evangel. Christen.	Katholiken.	Religiösen.	Griechische Christen.	Juden.	
I. Süssen Eb. Der König.	56	Wassantkehmen (Wassakehlen)	mel. Dorf	L.u.St.Ger. Pölkallen		1	1	D L	8	59	—	—	—	—	59
	57	Werben (Antmirehlen)	Bauerdorf	desgl.		1¼	1¼	L D	22	181	—	—	—	—	181
	58	Wingeruppen	erbfrei Dorf	desgl.		2¼	2¼	D L	7	47	—	—	—	—	47
Summa des Kirchspiels									726	5690	12	—	—	—	5702
2. Gadedehnen Eb. Der König.	59	Alrnupöhnen	mel. Dorf	L.u.St.Ger. Schirwindt		3	3½	L D	42	357	5	—	—	—	362
	60	Ambrasgirren (Brasgirren)	desgl.	desgl.		2½	3	L	3	17	2	—	—	—	19
	61	Antbudupöhnen (Stemszen)	desgl.	desgl.		3	4¼	L	15	122	1	—	—	—	123
	62	Bagdohnen Gr.	desgl.	L.u.St.Ger. Pölkallen		2½	2½	L	6	59	2	—	—	—	61
	63	Bagdohnen Kl.	erbfrei Gut	desgl.	Oberl.Ger.	2½	2½	D	2	27	—	—	—	—	27
	64	Bagdohnen Neu	Unterförster- Etablissement	desgl.	desgl.	2	2	D	1	11	—	—	—	—	11
	65	Ballupöhnen	mel. Dorf	desgl.		2½	2½	L	7	71	2	—	—	—	73
	66	Beiningkehmen	Bauerdorf	desgl.		2½	2½	L	13	84	1	—	—	—	85
	67	Brödlacken	mel. Dorf	desgl.		3	3	D L	2	9	3	—	—	—	12
	68	Budupöhnen (Telligkehmen)	desgl.	L.u.St.Ger. Schirwindt		3	3½	L	6	34	4	—	—	—	38
	69	Darguszen Gr.	Bauerdorf	desgl.		3	3¼	L	8	61	4	—	—	—	65
	70	Darguszen Kl. (Griegatschen)	desgl.	desgl.		3	3½	L	13	77	3	—	—	—	80
	71	Duckschen	mel. Dorf	L.u.St.Ger. Pölkallen		3¼	3¼	L	12	73	2	—	—	—	75
	72	Ellerenthal	erbfrei Gut	desgl.		3½	3½	D	6	31	—	—	—	—	31
	73	Endruscheiten (Lendicken)	Bauerdorf	L.u.St.Ger. Ragnit, Ger.: Kommissi- on in Wisch- wil		3¼	1½	D	3	28	3	—	—	—	31
	74	Eygarren	Kölm. Dorf	desgl.		3¼	2	D L	6	52	3	—	—	—	55
	75	Gallwoszen	Bauerdorf	desgl.		3½	1	L	6	35	1	—	—	—	36
	76	Gricklaucken	desgl.	desgl.		3½	1½	L D	7	37	—	—	—	—	37
77	Herrmoneiten	desgl.	L.u.St.Ger. Pölkallen		3½	3½	L	9	49	2	—	—	—	51	
78	Suchnaten	mel. Dorf	L.u.St.Ger. Ragnit, Ger.: Kommissi- on in Wisch- wil		3¼	1½	D L	14	144	1	—	—	—	145	
79	Kallnischken	Bauerdorf	L.u.St.Ger. Schirwindt		3¼	3¼	L	3	22	1	—	—	—	23	
80	Kallwellen	Unterförster- Etablissement	L.u.St.Ger. Pölkallen	Oberl.Ger.	3¼	3¼	D	1	9	—	—	—	—	9	



## XII. Landraths-Kreis Pillkallen.

Baukreis: Stallupöhnen. 2tes Bataillon des I. Landwehrregiments (Insterburger).

Kirchspiel mit Kirchenpatron.	Fortlaufende N <sup>o</sup>	Namen der Ortschaft.	Qualität derselben und Benennung des Hauptguts.	Gericht, zu welchem die Ortschaft gehört.	Hypothesen- Ver- hältnisse.	Entfern. n. Meilen		Sprache der Einwohner.	Feuerstellen.	Einwohnerzahl.					Summa.
						von der Kreisstadt.	vom Sitz des Gerichts.			Evangel. Christen.	Katholiken.	Metodeniten.	Griechische Christen.	Juden.	
2. Lasdehnen G. d. Des Königs.	81	Karruhnischen (Kutschinnen)	chat. köllm. Dorf	L.u.St.Ger. Ragnit, Ger.: Kommissi- on in Wisch- wil		3 $\frac{3}{4}$	1 $\frac{3}{4}$	D	3	6	—	—	—	—	6
	82	Karruhnischen	Unterförster- Etablissement	desgl.	Oberl. Ger.	3 $\frac{3}{4}$	1 $\frac{3}{4}$	D	1	6	—	—	—	—	6
	83	Klohn	mel. Dorf	L.u.St.Ger. Pillkallen		3	3	L D	10	117	3	—	—	—	120
	84	Königshuld	Erbpachtdorf	desgl.		3	3	L D	13	83	—	—	—	—	83
	85	Lasdehnen	Kirchdorf u. Wassermühle	desgl.		3	3	D L	63	691	12	—	—	—	703
	86	Neuhof-Lasdeh- nen	Anth. I. Frei- gut, Anth. II. Erbpachtdorf	L.u.St.Ger. Ragnit, Ger.: Kommissi- on in Wisch- wil	Oberl. Ger.	3	1 $\frac{3}{4}$	D	4	45	1	—	—	—	46
	87	Lasdehnen Kl.	Unterförster- Etablissement	L.u.St.Ger. Pillkallen	desgl.	3	3	D	1	11	—	—	—	—	11
	88	Lasdehnen	köllm. und erbfrei Gut	L.u.St.Ger. Schirwindt		2 $\frac{1}{2}$	2 $\frac{3}{4}$	D	12	138	4	—	—	—	142
	89	Lauehlischen	mel. Dorf, Unter- först.-Etabl. u. Windmühle	L.u.St.Ger. Pillkallen	F. d. Forst- Etabl. das Oberl. Ger.	3	3	L D	11	126	3	—	—	—	129
	90	Löbegallen	Königl. Do- maine	desgl.	Oberl. Ger.	2 $\frac{3}{4}$	2 $\frac{3}{4}$	D	10	189	—	—	—	—	189
	91	Löbegallen	Krug und Schmiede	desgl.		2 $\frac{3}{4}$	2 $\frac{3}{4}$	D	4	16	—	—	—	—	16
	92	Löblauden	mel. Dorf	L.u.St.Ger. Schirwindt		3	3	D	8	59	2	—	—	—	61
	93	Löpacken	erbfrei Be- sitzung und Schmiede	desgl.		2 $\frac{1}{4}$	3	D	1	5	—	—	—	—	5
	94	Lubinehlen	mel. Dorf	L.u.St.Ger. Ragnit, Ger.: Kommissi- on in Wisch- wil		3 $\frac{1}{2}$	1 $\frac{1}{4}$	L	6	47	—	—	—	—	47
	95	Maszuiken	Bauerdorf	desgl.		3 $\frac{3}{4}$	1 $\frac{1}{4}$	L	13	69	—	—	—	—	69
	96	Nickelstannaten (Tischlen)	chat. köllm. Dorf	desgl.		3 $\frac{3}{4}$	1 $\frac{1}{8}$	D	2	14	—	—	—	—	14
97	Paiseln	Bauerdorf	L.u.St.Ger. Pillkallen		3 $\frac{1}{2}$	3 $\frac{1}{4}$	L	4	28	—	—	—	—	28	
98	Plosszöwen	mel. Dorf	L.u.St.Ger. Schirwindt		3	3	L	5	34	5	—	—	—	39	
99	Rucken	desgl.	desgl.		2 $\frac{3}{4}$	3	L D	5	58	2	—	—	—	60	
100	Rudminnen Gr.	desgl.	L.u.St.Ger. Pillkallen		3 $\frac{3}{4}$	3 $\frac{1}{4}$	L	9	60	—	—	—	—	60	
101	Rudminnen Kl. (Szinuppen)	desgl.	desgl.		3 $\frac{1}{2}$	3 $\frac{3}{4}$	D	5	29	—	—	—	—	29	



## XII. Landraths - Kreis Pillkallen.

Baukreis: Stallupöhnen. 2tes Bataillon des I. Landwehrregiments (Insterburger).

Kirchspiel und Kirchenpatron.	Fortlaufende N <sup>o</sup>	Namen der Ortschaft.	Qualität derselben und Benennung des Hauptguts.	Gericht, zu welchem die Ortschaft gehört.	Hypothesen- Bez- hörde.	Entfern. n. Meilen		Sprache der Einwohner.	Feuerstellen.	Einwohnerzahl.						
						von der Kreisstadt.	vom Sitz des Gerichts.			Evangel. Christen.	Katholiken.	Reformirten.	Orthodoxe Christen.	Juden.	Summa.	
2. Raðdehnén G. b. Der Königa.	102	Schacken	Bauerdorf	L.u.St.Ger. Ragnit, Ger.: Kommiss- sion in Wisch- will		4	1 $\frac{1}{8}$	℔	7	41	4	—	—	—	—	45
	103	Schilleningken	mel. Dorf	L.u.St.Ger. Pillkallen		2 $\frac{3}{4}$	2 $\frac{3}{4}$	℔	28	184	—	—	—	—	184	
	104	Schilleningken Kl.	Untersörster- Etablissement	desgl.	Oberl. Ger.	2 $\frac{3}{4}$	2 $\frac{3}{4}$	℔	1	11	—	—	—	—	11	
	105	Schillenöhlen	Bauerdorf	L.u.St.Ger. Ragnit, Ger.: Kommiss- sion in Wisch- will		4	2	℔	10	67	1	—	—	—	68	
	106	Schillenöhlen Kl.	desgl.	desgl.		4	2	℔	8	46	—	—	—	—	46	
	107	Schönhof	Untersörster- Etablissement	desgl.	Oberl. Ger.	3 $\frac{3}{4}$	1 $\frac{3}{4}$	℔	1	4	—	—	—	—	4	
	108	Serbentem	Bauerdorf	L.u.St.Ger. Schirwindt		3	3	℔	6	35	3	—	—	—	38	
	109	Skardupöhnen (Laugallen)	desgl.	L.u.St.Ger. Ragnit, Ger.: Kommiss- sion in Wisch- will		3 $\frac{1}{4}$	1 $\frac{3}{4}$	℔ ℔	3	22	—	—	—	—	22	
	110	Skardupöhnen Neu (Luznen)	desgl.	desgl.		3 $\frac{1}{2}$	1 $\frac{3}{4}$	℔ ℔	14	100	—	—	—	—	100	
	111	Sturmen	mel. Dorf u. Untersörster- Etablissement	L.u.St.Ger. Schirwindt	F. d. Forst- Etabl. das Oberl. Ger.	3	3 $\frac{1}{4}$	℔	5	38	4	—	—	—	42	
	112	Szallehnen	mel. Dorf	L.u.St.Ger. Pillkallen		3	3	℔ ℔	9	77	3	—	—	—	80	
	113	Szallehnen Kl.	chat. Köllm. Besitzung	desgl.		3	3	℔	1	10	—	—	—	—	10	
	114	Szogelgalwen	chat. Köllm. Dorf	L.u.St.Ger. Ragnit, Ger.: Kommiss- sion in Wisch- will		4	1 $\frac{1}{2}$	℔	2	15	—	—	—	—	15	
	115	Trakinnen	mel. Dorf	L.u.St.Ger. Pillkallen		2 $\frac{3}{4}$	2 $\frac{3}{4}$	℔	3	30	1	—	—	—	31	
	116	Tulpeningken	mel. Dorf u. Windmühle	L.u.St.Ger. Ragnit, Ger.: Kommiss- sion in Wisch- will		3 $\frac{1}{4}$	1 $\frac{1}{6}$	℔	17	184	2	—	—	—	186	
	117	Tuppen	desgl.	L.u.St.Ger. Pillkallen		3 $\frac{1}{4}$	3 $\frac{1}{4}$	℔ ℔	13	87	—	—	—	—	87	
	118	Ußballen Gr.	mel. Dorf	desgl.		3 $\frac{1}{4}$	3 $\frac{1}{4}$	℔ ℔	4	36	1	—	—	—	37	
	119	Ußballen Kl. (Nebothkehmen)	Hilfsjäger- Etablissement	desgl.	Oberl. Ger.	3 $\frac{1}{4}$	3 $\frac{1}{4}$	℔	1	10	—	—	—	—	10	
	120	Ußbördszen	mel. Dorf	desgl.		3	3	℔ ℔	8	72	1	—	—	—	73	



## XII. Landraths-Kreis Pilsfallen.

Baukreis: Stallupöhnen. 2tes Bataillon des I. Landwehrregiments (Insterburger).

Kirchspiel und Kirchenpatron.	Fortlaufende N <sup>o</sup>	Namen der Ortschaft.	Qualität derselben und Benennung des Hauptguts.	Gericht, zu welchem die Ortschaft gehört.	Hypothesen- Ver- hörde.	Entfern. n. Meilen		Sprache der Einwohner.	Feuerstellen.	Einwohnerzahl.					Summa.	
						von der Kreisstadt.	vom Sitz des Gerichts.			Evangel.	Christen.	Katholiken.	Meinonen.	Griechische Christen.		Juden.
1. P a s s e h e n e n Der Königl.	121	Ufjeszuppen	Bauerdorf	L.u.St.Ger. Ragnit, Ger. Kommiss. sion in Wisch- wil		3/4	2/4	D L	5	41	1	—	—	—	—	42
	122	Ufzproduppen	desgl.	desgl.		3/4	1 1/2	D L	6	57	—	—	—	—	—	57
	123	Wersmendingken Gr.	mel. Dorf u. Windmühle	L.u.St.Ger. Pilsfallen		2/4	2 3/4	L D	36	340	1	—	—	—	—	341
	124	Wersmendingken Kl. (Bajorgallen)	mel. Dorf	desgl.		2 3/4	2 3/4	L D	20	172	5	—	—	—	—	177
	125	Weszkallen	Bauerdorf	L.u.St.Ger. Schirwinde		3	3	L	2	16	4	—	—	—	—	20
	126	Weszkallen	Königl. Ober- försterei	desgl.	Oberl. Ger.	2 3/4	3	D	1	4	2	—	—	—	—	6
	127	Weszkallen Neu	Unterförster- Etablissement	desgl.	desgl.	3/4	3	D	1	8	1	—	—	—	—	9
	128	Wilklaucken	erdfrei Gut	L.u.St.Ger. Ragnit, Ger. Kommiss. sion in Wisch- wil		3/2	1	D	3	5	2	—	—	—	—	7
	129	Woitekaten	Bauerdorf	desgl.		3	2 1/4	L	11	75	8	—	—	—	—	83
Summa des Kirchspiels									603	5027	116	—	—	—	5143	
2. M a l l i s k e n Der Königl.	130	Abshruten (Peczingken)	Bauerdorf	L.u.St.Ger. Pilsfallen		2	2	D L	16	104	—	—	—	—	—	104
	131	Antballen (Zuckutchen)	mel. Dorf	desgl.		2 3/4	2 3/4	D	18	173	—	—	—	—	—	173
	132	Birkenfelde	Freigut, erb- frei Dorf u. Windmühle	desgl.	Für das Freigut das Oberl. Ger.	2 1/2	2 1/2	L D	30	134	—	—	—	—	—	134
	133	Carlsfelde	Etablissement	desgl.		2 1/2	2 1/2	D	1	6	—	—	—	—	—	6
	134	Dubinnen (Szupinnen Kl.)	Kölm. Gut u. Windmühle	desgl.		2 1/2	2 1/2	D	5	54	—	—	—	—	—	54
	135	Eberkehmen (Edratschen)	Bauerdorf	desgl.		2 1/4	2 1/4	L D	19	130	—	—	—	—	—	130
	136	Eichenfelde	erbfrei Dorf	desgl.		2 1/2	2 1/2	D L	1	17	—	—	—	—	—	17
	137	Henskehmen (Duszen)	Bauerdorf	desgl.		2 1/2	2 1/2	D L	13	93	—	—	—	—	—	93
	138	Johannswalde	Forst-Acqui- sition	desgl.		2 1/4	2 1/4	D	1	3	—	—	—	—	—	3
	139	Jungwalde	desgl.	desgl.		2 1/4	2 1/4	D	1	3	—	—	—	—	—	3
3. M a l l i s k e n Der Königl.	140	Katharinenhof	erbfrei Gut	desgl.	Oberl. Ger.	2 1/2	2 1/2	D	3	16	—	—	—	—	—	16
	141	Löbtuballen (Löpfallen)	chat. Kölm. Dorf, zwei Kölm. Güter	desgl.		2 3/4	2 3/4	D	10	63	—	—	—	—	—	63
	142	Mallwischen	Kirchdorf und Windmühle	desgl.		2 3/4	2 3/4	D L	62	530	1	—	—	—	—	531



## XII. Landraths-Kreis Piffallen.

Baukreis: Stallupöhnen. 2tes Bataillon des I. Landwehrregiments (Insterburger).

Kirchspiel und Kirchenpatron.	Fortlaufende N <sup>o</sup>	Namen der Ortschaft.	Qualität derselben und Benennung des Hauptguts.	Gericht, zu welchem die Ortschaft gehört.	Hypothek- en-Be- hörde.	Entfern. n. Meilen		Sprache der Einwohner.	Feuerstellen.	Einwohnerzahl.					Summa.
						von der Kreisstadt.	vom Sitz des Gerichtes.			Evangel. Christen.	Katholiken.	Metoniten.	Griechische Christen.	Juden.	
3. Mallwischen Eb. Der König.	143	Naujeningken	erbfrei Dorf	L.u.St.Ger. Piffallen		3	3	D L	6	54	—	—	—	—	54
	144	Neuwiese	erbfreie Be- sitzung	desgl.		2 <sup>3</sup> / <sub>4</sub>	2 <sup>3</sup> / <sub>4</sub>	D	1	9	—	—	—	—	9
	145	Paberdszen (Peschicken)	mel. Dorf	desgl.		2 <sup>1</sup> / <sub>2</sub>	2 <sup>1</sup> / <sub>2</sub>	L D	7	44	—	—	—	—	44
	146	Papredupchen (Kleinehfen)	desgl.	desgl.		2 <sup>1</sup> / <sub>2</sub>	2 <sup>1</sup> / <sub>2</sub>	L D	4	20	—	—	—	—	20
	147	Piffallen Kl.	erbfrei Dorf und Forst- Acquisition	desgl.		3	3	D	5	29	—	—	—	—	29
	148	Plimballen (Agoren)	Bauerdorf	desgl.		2 <sup>1</sup> / <sub>4</sub>	2 <sup>1</sup> / <sub>4</sub>	L	9	43	—	—	—	—	43
	149	Priskelmen (Mifflauchen)	mel. Dorf	desgl.		2 <sup>1</sup> / <sub>2</sub>	2 <sup>1</sup> / <sub>2</sub>	L D	14	104	1	—	—	—	105
	150	Rosenfelde	erbfrei Dorf	desgl.		2 <sup>1</sup> / <sub>2</sub>	2 <sup>1</sup> / <sub>2</sub>	D	2	22	—	—	—	—	22
	151	Smailen (Jodupöhnen)	mel. Dorf	desgl.		2 <sup>1</sup> / <sub>2</sub>	2 <sup>1</sup> / <sub>2</sub>	D L	14	93	—	—	—	—	93
	152	Stimbern Gr.	desgl.	desgl.		3	3	D L	10	47	—	—	—	—	47
	153	Stimbern Kl.	Königl. Un- terförster- Sta- blissement	desgl.	Oberl. Ger.	3	3	D	1	19	—	—	—	—	19
	154	Steinlauchen (Gattawigken)	mel. Dorf	desgl.		2 <sup>3</sup> / <sub>4</sub>	2 <sup>3</sup> / <sub>4</sub>	L D	9	80	—	—	—	—	80
	155	Szardehlen (Quetschlauchen)	erbfrei Dorf	desgl.		2 <sup>3</sup> / <sub>4</sub>	2 <sup>3</sup> / <sub>4</sub>	L	5	27	—	—	—	—	27
	156	Szassupöhnen (Kunkehlen)	mel. Dorf	desgl.		2 <sup>1</sup> / <sub>2</sub>	2 <sup>1</sup> / <sub>2</sub>	L D	7	36	—	—	—	—	36
	157	Wandlauszen	desgl.	desgl.		2 <sup>1</sup> / <sub>2</sub>	2 <sup>1</sup> / <sub>2</sub>	L	11	87	—	—	—	—	87
	158	Werdehlischen (Weebem)	desgl.	desgl.		3	3	D	8	44	—	—	—	—	44
159	Wingerupchen (Grutschen)	desgl.	desgl.		2 <sup>1</sup> / <sub>2</sub>	2 <sup>1</sup> / <sub>2</sub>	L D	8	48	—	—	—	—	48	
160	Wittgirren (Legen)	Bauerdorf	desgl.		2 <sup>1</sup> / <sub>2</sub>	2 <sup>1</sup> / <sub>2</sub>	D	12	71	—	—	—	—	71	
161	Zwirballen (Eurbeln)	mel. Dorf	desgl.		3	3	L D	10	67	—	—	—	—	67	
Summa des Kirchspiels									323	2270	2	—	—	—	2272
4. Piffallen Eb. Der König.	162	Bärenfang	erbfreie Be- sitzungen	L.u.St.Ger. Piffallen		1	1	L D	42	295	—	—	—	—	295
	163	Batschkehfen	Köllm. Gut u. Windmühle	desgl.		1 <sup>1</sup> / <sub>2</sub>	1 <sup>1</sup> / <sub>2</sub>	D	1	11	—	—	—	—	11
	164	Batschen	desgl.	desgl.		1 <sup>1</sup> / <sub>2</sub>	1 <sup>1</sup> / <sub>2</sub>	D L	2	22	—	—	—	—	22
	165	Blockberg	zinsfreie Be- sitzung	desgl.		1	1	D	1	18	—	—	—	—	18



## XII. Landraths-Kreis Willkallen.

Baukreis: Stallupöhnen. 2tes Bataillon des I. Landwehregiments (Insterburger).

Kirchspiel und Kirchenpatron.	Fortlaufende N <sup>o</sup>	Namen der Ortschaft.	Qualität derselben und Benennung des Hauptguts.	Gericht, zu welchem die Ortschaft gehört.	Hypothe- ken-Be- hörde.	Entfern. n. Meilen		Sprache der Einwohner.	Feuerstellen.	Einwohnerzahl.						
						von der Kreisstadt.	vom Sitz des Gerichts.			Evangel. Christen.	Katholiken.	Reformirten.	Griechische Christen.	Juden.	Summa.	
4. Willkallen Der König.	166	Dagutschen	mel. Dorf u. Windmühle	L.u.St.Ger. Willkallen		1	1	D	29	197	—	—	—	—	—	197
	167	Doblindszen	mel. Dorf	desgl.		$\frac{3}{4}$	$\frac{3}{4}$	D R	17	193	3	—	—	—	—	196
	168	Grünheide	erbfrei u. un- bebauet. Zum adl. Gute Kell- mischkeiten	desgl.	Oberl.Ger.	1	1	D	—	—	—	—	—	—	—	—
	169	Hochmannshof	Bauergrund- stück	desgl.		1	1	D	1	12	1	—	—	—	—	13
	170	Fodupöhnen (Kiefern)	mel. Dorf	desgl.		$1\frac{1}{2}$	$1\frac{1}{2}$	R	22	64	—	—	—	—	—	64
	171	Futtschen	Bauerdorf	desgl.		$1\frac{1}{4}$	$1\frac{1}{4}$	R D	13	99	1	—	—	—	—	100
	172	Kallnehlischen	desgl.	desgl.		$\frac{3}{4}$	$\frac{3}{4}$	R	8	69	2	—	—	—	—	71
	173	Karklaucken	kölm. Gut	desgl.	Oberl.Ger.	1	1	D R	9	87	1	—	—	—	—	88
	174	Kartzarningken	mel. Dorf	desgl.		$1\frac{1}{4}$	$1\frac{1}{4}$	D	7	237	—	—	—	—	—	237
	175	Kellmischkeiten	adl. Gut	desgl.	Oberl.Ger.	1	1	D R	6	67	—	—	—	—	—	67
	176	Kiebarten	mel. Dorf	desgl.		$\frac{1}{4}$	$\frac{1}{4}$	D R	10	62	—	—	—	—	—	62
	177	Kurschelen	kölm. Gut	desgl.		$1\frac{1}{4}$	$1\frac{1}{4}$	R	3	45	—	—	—	—	—	45
	178	Kurschen	Bauerdorf	desgl.		$1\frac{1}{2}$	$1\frac{1}{2}$	R	12	99	2	—	—	—	—	101
	179	Laschen	mel. Dorf	desgl.		$\frac{1}{4}$	$\frac{1}{4}$	R D	8	53	—	—	—	—	—	53
	180	Lobinnen	Königl. Dom.: Vorw. z. Dom. Utzpfaunen	desgl.	Oberl.Ger.	$\frac{1}{4}$	$\frac{1}{4}$	D	1	23	—	—	—	—	—	23
	181	Mittenwalde	erbfrei Gut	desgl.		1	1	D	3	33	1	—	—	—	—	34
	182	Neudorf	Forst-Acqui- sition	desgl.		1	1	R D	18	107	1	—	—	—	—	108
	183	Ossien	Bauerdorf	desgl.		$\frac{1}{4}$	$\frac{1}{4}$	R D	9	89	—	—	—	—	—	89
	184	Oszupöhnen	Etablissement unbebauet	desgl.		—	—	—	—	—	—	—	—	—	—	—
	185	Paslöpen	Erbp.-Be- sitzung, Zie- gelscheune	desgl.	Oberl.Ger.	$\frac{1}{8}$	$\frac{1}{8}$	D	2	6	—	—	—	—	—	6
	186	Petereithelen	mel. Dorf	desgl.		$\frac{3}{4}$	$\frac{3}{4}$	R	7	61	1	—	—	—	—	62
	187	Petereitschen	desgl.	desgl.		$\frac{1}{4}$	$\frac{1}{4}$	D R	13	86	—	—	—	—	—	86
	188	Petcingken	Bauerdorf	desgl.		$\frac{1}{2}$	$\frac{1}{2}$	R D	9	65	—	—	—	—	—	65
	189	Willkallen	Mühle	desgl.		—	—	D	1	14	—	—	—	—	—	14
	190	Willkallen	Kreisstadt, 2 Windmühlen	desgl.		—	—	D R	107	1644	14	—	—	—	15	1673
	191	Willkallen	Abdeckerei	desgl.		$\frac{1}{8}$	$\frac{1}{8}$	D	1	6	—	—	—	—	—	6
	192	Plampen	Bauerdorf	desgl.		1	1	R	20	86	—	—	—	—	—	86
	193	Puschinnen	desgl.	desgl.		$\frac{1}{2}$	$\frac{1}{2}$	R D	6	42	—	—	—	—	—	42
194	Rudzen	mel. Dorf	desgl.		1	1	R D	21	221	3	—	—	—	—	224	
195	Rudzen Neu	erbfrei Dorf	desgl.		1	1	D	4	30	—	—	—	—	—	30	
196	Salten	Bauerdorf	desgl.		$\frac{1}{2}$	$\frac{1}{2}$	D	9	79	—	—	—	—	—	79	
197	Schaaren	kölm. Gut u. Bauerdorf	desgl.		$\frac{1}{4}$	$\frac{1}{4}$	R D	6	74	—	—	—	—	—	74	
198	Schackeln	Bauerdorf	desgl.		$1\frac{1}{2}$	$1\frac{1}{2}$	R D	8	42	—	—	—	—	—	42	



## XII. Landraths: Kreis Willkallen.

Baukreis: Stallupöhnen. 2tes Bataillon des I. Landwehrregiments (Insterburger).

Kirchspiel und Kirchenpatron.	Fortlaufende N <sup>o</sup> .	Namen der Ortschaft.	Qualität derselben und Benennung des Hauptguts.	Gericht, zu welchem die Ortschaft gehört.	Hypothesen- Be- hörde.	Entfern. n. Meilen		Sprache der Einwohner.	Feuerstellen.	Einwohnerzahl.					Summa.
						von der Kreisstadt.	vom Sitz des Gerichts.			Evangel. Christen.	Katholiken.	Methoditen.	Griechische Christen.	Juden.	
4. Willkallen Der König.	199	Scharabude (Pienen)	Bauerdorf	L.u.St.Ger. Willkallen		$\frac{3}{4}$	$\frac{3}{4}$	D	8	58	—	—	—	—	58
	200	Schmilgen	mel. Dorf u. Windmühle	desgl.		$\frac{3}{4}$	$\frac{3}{4}$	L D	30	261	5	—	—	—	266
	201	Schorellen Gr.	mel. Dorf	desgl.		1	1	L D	10	99	1	—	—	—	100
	202	Schorellen Kl. (Szunkern)	desgl.	desgl.		1	1	D	6	50	—	—	—	—	50
	203	Schorellen	Königl. Ober- försterei	desgl.	Oberl.Ger.	1	1	D	1	35	—	—	—	—	35
	204	Schwarpehn	Bauerdorf	desgl.		$\frac{1}{2}$	$\frac{1}{2}$	L D	27	187	3	—	—	—	190
	205	Schwarpehn	kölm. Gut	desgl.		$\frac{1}{2}$	$\frac{1}{2}$	L D	4	30	—	—	—	—	30
	206	Stablaucken	Bauerdorf	desgl.		1	1	L D	12	100	—	—	—	—	100
	207	Szameitkehmen	mel. Dorf u. Windmühle	desgl.		$\frac{1}{4}$	$\frac{1}{4}$	D L	38	371	4	—	—	—	375
	208	Tretczacken	mel. Dorf	desgl.		$\frac{1}{4}$	$\frac{1}{4}$	D	17	120	—	—	—	—	120
	209	Tullen	mel. Dorf u. 2. Windmühl.	desgl.		1	1	D L	67	527	1	—	—	—	528
	210	Ufzballen	Bauerdorf	desgl.		$\frac{3}{4}$	$\frac{3}{4}$	D	13	126	1	—	—	—	127
	211	Ufzpiaunehlen	mel. Dorf	desgl.		$\frac{1}{2}$	$\frac{1}{2}$	D L	19	172	—	—	—	—	172
	212	Ufzpiaunen	desgl.	desgl.		$\frac{1}{4}$	$\frac{1}{4}$	D L	31	313	—	—	—	—	313
	213	Ufzpiaunen	Königl. Do- maine	desgl.	Oberl.Ger.	$1\frac{1}{4}$	$1\frac{1}{4}$	D L	7	135	—	—	—	—	135
	214	Ufzrudszcn	mel. Dorf	desgl.		$1\frac{1}{4}$	$1\frac{1}{4}$	D L	13	125	1	—	—	—	126
	215	Warningken Gr.	desgl.	desgl.		$1\frac{1}{4}$	$1\frac{1}{4}$	D L	25	281	1	—	—	—	282
	216	Warningken Kl.	desgl.	desgl.		1	1	D L	48	373	1	—	—	—	374
	217	Neuhof = Groß- Warningken	erbfreie Be- sitzung	desgl.		$1\frac{1}{2}$	$1\frac{1}{2}$	D	1	9	—	—	—	—	9
218	Werfskepchen	Bauerdorf	desgl.		$\frac{1}{2}$	$\frac{1}{2}$	D	18	140	—	—	—	—	140	
219	Wiltauten	desgl.	desgl.		$\frac{3}{4}$	$\frac{3}{4}$	L D	14	102	2	—	—	—	104	
Summa des Kirchspiels									845	7952	50	—	—	15	8017
5. Schillehnen Der König.	220	Albrecht-Nau- jehnen	mel. Dorf	L.u.St.Ger. Schirwindt		3	$1\frac{1}{2}$	L	6	40	4	—	—	—	44
	221	Ufzoluppen	hat. kölm. Gut	desgl.		$2\frac{1}{4}$	$2\frac{1}{4}$	D L	1	9	2	—	—	—	11
	222	Augstutschen Gr.	mel. Dorf	desgl.		2	$2\frac{1}{2}$	L D	11	95	—	—	—	—	95
	223	Augstutschen Kl. (Augstutehlen)	erbfrei Dorf zum Gut Las- dinehlen	desgl.		2	$2\frac{1}{2}$	L	7	71	1	—	—	—	72
	224	Augstutschen Neu	Unterförster- Etablissement	desgl.	Oberl.Ger.	2	$2\frac{1}{2}$	D L	1	15	1	—	—	—	16
	225	Barszen	hat. kölm. Dorf	desgl.		$2\frac{3}{4}$	$1\frac{3}{4}$	D L	8	61	6	—	—	—	67
	226	Bartkowen	erbfrei Gut	desgl.		$2\frac{1}{2}$	$1\frac{1}{2}$	D	2	17	—	—	—	—	17
	227	Brödszen	mel. Dorf	desgl.		3	$2\frac{1}{4}$	L	7	63	8	—	—	—	71
228	Eziuncken	kölm. Gut u. Windmühle	desgl.		$2\frac{1}{2}$	2	L D	3	47	4	—	—	—	51	



## XII. Landraths-Kreis Pillkallen.

Baukreis: Stallupöhnen. 2tes Bataillon des I. Landwehrregiments (Insterburger).

Kirchspiel und Kirchenpatron.	Fortlaufende N <sup>o</sup>	Namen der Ortschaft.	Qualität derselben und Benennung des Hauptguts.	Gericht, zu welchem die Ortschaft gehört.	Hypothe- ken-Be- hörde.	Entfern. n. Meilen		Sprache der Einwohner.	Feuerstellen.	Einwohnerzahl.					
						von der Kreisstadt.	vom Sitz des Gerichts.			Evangel. Christen.	Katholiken.	Meßoniten.	Griechische Christen.	Juden.	Summa.
5. Schillehnen Der Königin.	229	Dannenwalde	erbfrei Gut	L.u.St.Ger. Schirwindt		2 $\frac{1}{4}$	1 $\frac{3}{4}$	D L	3	56	2	—	—	—	58
	230	Dicklauten	mel. Dorf	desgl.		2 $\frac{1}{4}$	2 $\frac{1}{4}$	L D	7	75	9	—	—	—	84
	231	Duben	desgl.	desgl.		2	1 $\frac{3}{4}$	L D	17	146	—	—	—	—	146
	232	Eydgimmischen	desgl.	desgl.		2 $\frac{1}{4}$	1 $\frac{3}{4}$	L D	6	36	6	—	—	—	42
	233	Grablaucken	desgl.	desgl.		2 $\frac{1}{2}$	2 $\frac{1}{4}$	L D	6	58	2	—	—	—	60
	234	Guttpettern	desgl.	desgl.		3	2	L	4	35	2	—	—	—	37
	235	Heiblaucken	desgl.	desgl.		2 $\frac{1}{4}$	2 $\frac{1}{4}$	L D	3	33	—	—	—	—	33
	236	Inglauden	desgl.	desgl.		2 $\frac{1}{4}$	1 $\frac{1}{2}$	L	13	102	1	—	—	—	103
	237	Kischen	Bauerdorf	desgl.		1 $\frac{3}{4}$	2	L	7	50	1	—	—	—	51
	238	Klischen	mel. Dorf	desgl.		2 $\frac{1}{2}$	2 $\frac{1}{2}$	L	9	78	2	—	—	—	80
	239	Martingken	Bauerdorf	desgl.		1 $\frac{3}{4}$	2	L	7	53	1	—	—	—	54
	240	Nathalwethen (Matholtschen)	mel. Dorf	desgl.		2 $\frac{1}{2}$	1 $\frac{3}{4}$	L	5	35	21	—	—	—	56
	241	Plicklaucken (Kruselaucken auch Naujeningken)	desgl.	desgl.		2 $\frac{1}{4}$	2	L D	3	26	2	—	—	—	28
	242	Rammonischen	desgl.	desgl.		2	2 $\frac{1}{2}$	L	5	47	4	—	—	—	51
	243	Schillehnen	Kirchdorf u. Windmühle	desgl.		3	2 $\frac{1}{2}$	D L	27	264	15	—	—	—	279
	244	Schnappen	mel. Dorf u. Windmühle	desgl.		2 $\frac{1}{2}$	2 $\frac{1}{4}$	L D	14	132	14	—	—	—	146
	245	Schönwiese	erbfrei Dorf	desgl.		1 $\frac{3}{4}$	2	L	2	31	—	—	—	—	31
	246	Siemocken	mel. Dorf u. Windmühle	desgl.		2 $\frac{1}{2}$	2 $\frac{1}{2}$	L	4	33	3	—	—	—	36
	247	Strunzlaucken	erbfrei Gut	desgl.		2 $\frac{1}{2}$	2 $\frac{1}{2}$	D	3	39	3	—	—	—	42
	248	Stumbern	mel. Dorf u. Windmühle	desgl.		2 $\frac{1}{2}$	2 $\frac{1}{2}$	L	4	26	3	—	—	—	29
	249	Szardehlen	erbfrei Gut	desgl.		2 $\frac{1}{4}$	2 $\frac{1}{4}$	D	4	59	3	—	—	—	62
	249a	Szardehlen Neu	ehemal. Forst- land	desgl.	Oberl. Ger.	2 $\frac{1}{4}$	2 $\frac{1}{4}$								
	250	Ufzdrawen	chat. köllm. Dorf	desgl.		2 $\frac{1}{2}$	2 $\frac{3}{4}$	L	3	20	2	—	—	—	22
	251	Wingillen	mel. Dorf	desgl.		2 $\frac{1}{4}$	1 $\frac{1}{2}$	L	7	69	3	—	—	—	72
252	Wingillen Kl.	Abdeckerei	desgl.		2 $\frac{1}{4}$	1 $\frac{1}{2}$	D	1	10	—	—	—	—	10	
253	Wisborienen	mel. Dorf	desgl.		3 $\frac{1}{2}$	2 $\frac{1}{2}$	L D	29	187	12	—	—	—	199	
Summa des Kirchspiels									239	2118	137	—	—	—	2255
6. Schirwindt Der Königin.	254	Kugstupöhnen (Samoltschen)	chat. köllm. Dorf	L.u.St.Ger. Schirwindt		3	$\frac{1}{2}$	D	19	117	3	—	—	—	120
	255	Baltruzzen	desgl.	desgl.		3	$\frac{1}{2}$	D	2	16	3	—	—	—	19
	256	Baragehlen	köllm. Gut	desgl.		3	$\frac{1}{2}$	D	2	21	—	—	—	—	21
	257	Barsden (Padambrucken)	mel. Dorf	desgl.		3	$\frac{1}{2}$	D L	12	76	4	—	—	—	80
	258	Barskühnen	desgl.	desgl.		3	1 $\frac{3}{4}$	D	10	80	—	—	—	—	80
259	Berszeningken	abl. Gut in mehr. Anth.	desgl.		3	$\frac{1}{2}$	D L	7	64	4	—	—	—	68	



## XII. Landraths-Kreis Willkallen.

Baukreis: Stallupöhnen. 2tes Bataillon des I. Landwehrregiments (Insterburger).

Kirchspiel und Kirchenpatron.	Fortlaufende N <sup>o</sup>	Namen der Ortschaft.	Qualität derselben und Benennung des Hauptguts.	Gericht, zu welchem die Ortschaft gehört.	Hypothe- ken-Bez hörde.	Entfern. n. Meilen		Sprache der Einwohner.	Feuerstellen.	Einwohnerzahl.					Summa.	
						von der Kreisstadt.	vom Sitz des Gerichts.			Evangel. Christen.	Katholiken.	Reformirten.	Orthodoxe Christen.	Juden.		
S h i r w i n d t K ö n i g.  S h i r w i n d t K ö n i g.  S h i r w i n d t K ö n i g.	260	Birkenfelde (Kinaußen)	mel. Dorf	L.u.St.Ger. Schirwindt		3	1/2	D	11	74	—	—	—	—	74	
	261	Budupöhnen (Szielschken)	desgl.	desgl.		3	1	D	15	93	3	—	—	—	96	
	262	Captainischken	Bauerdorf	desgl.		3	3/4	D	3	20	—	—	—	—	20	
	263	Daynen	mel. Dorf	desgl.		3	1 1/4	D	28	209	—	—	—	—	209	
	264	Doristhal (Tabertienen)	abl. Gut	desgl.	Oberl. Ger. (unter d. Namen Kö- nigsbruch)		2 1/2	2	D	3	47	6	—	—	—	53
	265	Dwarischken	desgl.	desgl.	Oberl. Ger.		3	1 1/2	D	8	146	4	—	—	—	150
	266	Eichenfelde (Kollakischken)	bäuerliche Be- sitzung	desgl.			3	1/2	D	1	13	—	—	—	—	13
	267	Gettkandten (Kischelen)	chat. Köllm. Dorf	desgl.			3	1/2	D	6	39	1	—	—	—	40
	268	Jodszahlen	erbfrei Dorf	desgl.			3	1 1/4	D	11	92	2	—	—	—	94
	269	Jodszuhnen	Bauerdorf	desgl.			3	1	D	14	90	10	—	—	—	100
	270	Jodupöhnen	chat. Köllm. Dorf	desgl.			3	1	D	13	90	—	—	—	—	90
	271	Kaunöhnen	Bauerdorf	desgl.			2	1 1/4	D	10	86	—	—	—	—	86
	272	Kermuschienen	mel. Dorf u. Windmühle	desgl.			2 1/2	1 1/2	D	13	104	—	—	—	—	104
	273	Kischen (Lenkutschken)	mel. Dorf	desgl.			2 1/2	3/4	D	3	24	—	—	—	—	24
	274	Königsbruch Gr. (Apozien)	abl. Dorf u. Windmühle z. abl. Gut Do- risthal	desgl.			3	1 1/2	D	8	64	6	—	—	—	70
	275	Königsbruch Kl.	abl. Vorw. z. abl. Gute Do- risthal	desgl.	Oberl. Ger.		3	1 1/2	D	1	54	—	—	—	—	54
	276	Kubillehlen Gr.	Bauerdorf	desgl.			2	1 1/2	D	4	34	—	—	—	—	34
	277	Kubillehlen Kl.	erbfrei Gut	desgl.			2	1 1/2	D	1	7	—	—	—	—	7
	278	Kummetshen	abl. Gut	desgl.	Oberl. Ger.		3	1	D	3	51	3	—	—	—	54
	279	Kummetshen	abl. Dorf z. Dom. Kum- metshen	desgl.			3	1	D	13	92	9	—	—	—	101
	280	Maurutzatschen	Bauerdorf	desgl.			3	1 1/2	D	12	42	42	—	—	—	84
	281	Nowischken	abl. Gut	eig. Jurisd., dem L.u.St. Ger. Schir- windt delegirt	Oberl. Ger.		3	1 1/2	D	6	78	2	—	—	—	80
	282	Nowischken	abl. Dorf z. Dom. No- wischken	desgl.			3	1 1/2	D	10	88	2	—	—	—	90
	283	Paplienen (Dannelakhen)	chat. Köllm. Dorf	L.u.St.Ger. Schirwindt			3	1	D	6	38	2	—	—	—	40
284	Parshen	desgl.	desgl.			3	1	D	3	30	—	—	—	—	30	



## XII. Landraths-Kreis Willkallen.

Baukreis: Stallupöhnen. 2tes Bataillon des I. Landwehrregiments (Insterburger).

Kirchspiel und Kirchenpatron.	Fortlaufende N <sup>o</sup>	Namen der Ortschaft.	Qualität derselben und Benennung des Hauptguts.	Gericht, zu welchem die Ortschaft gehört.	Hypothe- ken-Bez hörde.	Entfern. n. Meilen		Sprache der Einwohner.	Feuerstellen.	Einwohnerzahl.					Summa.	
						von der Kreisstadt.	vom Sitz des Gerichts.			Evangel. Christen.	Katholiken.	Mennoniten.	Christliche Christen.	Juden.		
6. Schirwindt Der Königs.	285	Paschillballen	chat. Köllm. Dorf	L.u. St. Ger. Schirwindt		3	3/4	D	1	10						10
	286	Paszalnen (Goberischken)	chat. Köllm. Dorf und Windmühle	desgl.		3	1/2	D L	13	108	2					110
	287	Paszuiszen (Warrupatschen)	mel. Dorf	desgl.		3	3	L D	7	55						55
	288	Petczingken	Bauerdorf	desgl.		2 1/4	1 1/4	D L	4	35						35
	289	Pieraggen	mel. Dorf	desgl.		3	1/2	D	18	157	3					160
	290	Samelucken	Gut, ehem. Domainen- Vorwerk	desgl.	Oberl. Ger.	3	3/4	D	1	14						14
	291	Schilleningken	Bauerdorf	desgl.		3	3/4	D	14	114	6					120
	292	Schillingen	Köllm. Gut	desgl.		2	1 1/2	D D	1	47						47
	293	Schirwindt	Mühle	desgl.		3 1/4	—	D D	1	6						6
	294	Schirwindt	Stadt	desgl.		3 1/4	—	D L	119	1276	8			28		1312
	295	Szimkühnen	mel. Dorf	desgl.		2 1/2	1 1/4	D D	9	80						80
	296	Urbantatschen	desgl.	desgl.		2 1/2	1	D	16	111						111
	297	Vielemühe	abl. Dorf z. abl. Gut Do- riethal	desgl.		2 1/2	1 1/2	D	4	46						46
	298	Warrupöhnen (Kunnigischken)	chat. Köllm. Gut, Dorf u. Windmühle	desgl.		3	1/2	D	19	196	6					202
	299	Warrupöhnen Kl. Dorf	chat. Köllm. Dorf	desgl.		3	1/2	D	6	55	2					57
300	Wößzupchen	Bauerdorf	desgl.		2 1/2	3/4	D	10	66	4					70	
301	Wößzupöhlen	Köllm. Dorf	desgl.	J. Anth. 1. d. Oberl. Ger.	2 1/2	3/4	D	5	38						38	
Summa des Kirchspiels									506	4493	137	—	—	28	4658	
7. Willuhnen Der Königs.	302	Abfchruten	Bauerdorf	L.u. St. Ger. Willkallen		1 1/4	1 1/4	D	13	96	1				97	
	303	Bilden	desgl.	L.u. St. Ger. Schirwindt		1 1/2	2 1/4	D L	19	128	3				131	
	304	Bühlen	desgl.	L.u. St. Ger. Willkallen		1 1/4	1 1/4	D	10	65					65	
	305	Daguthelen Gr.	desgl.	desgl.		1 1/2	1 1/2	D	10	79					79	
	306	Daguthelen Kl.	erbfrei Dorf	desgl.		1 1/2	1 1/2	D	4	37					37	
	307	Dörschkehmen	Erbpachtsgut und Krug	desgl.	Oberl. Ger.	1 1/4	1 1/2	D	8	61					61	
	308	Endruhnen (Szwirblienen)	chat. Köllm. Dorf	L.u. St. Ger. Schirwindt		2	1	L D	5	40					40	
	309	Erubischken	mel. Dorf	desgl.		1 1/4	2	L D	19	140	5				145	
	310	Eszeruppen	Köllm. Gut u. Windmühle	desgl.		1	2	D	3	38					38	



## XII. Landraths-Kreis Wittkallen.

Baukreis: Stallupöhnen. 2tes Bataillon des I. Landwehrregiments (Insterburger).

Kirchspiel und Kirchenpatron.	Fortlaufende N <sup>o</sup>	Namen der Ortschaft.	Qualität derselben und Benennung des Hauptguts.	Gericht, zu welchem die Ortschaft gehört.	Hypothe- ken-Be- hörde.	Entfern. n. Meilen		Sprache der Einwohner.	Feuerstellen.	Einwohnerzahl.					
						von der Kreisstadt.	vom Sitz des Gerichts.			Evangel. Christen.	Katholiken.	Meinonen.	Griechische Christen.	Juden.	Summa.
7. Wittuhnen Der Königin.	311	Girrehlischken	Vorn.z.Dom. Grumbkow- Feiten	L.u.St.Ger. Schirwindt	Oberl.Ger.	2	2	ℓ D	9	141	—	—	—	—	141
	312	Grumbkowkei- ten	Königl.Dom., Krug und Schmiede	L.u.St.Ger. Wittkallen	desgl.	1½	1½	D ℓ	12	223	2	—	—	—	225
	313	Jägerwalde	Vorn.z.Dom. Grumbkow- Feiten	L.u.St.Ger. Schirwindt	desgl.	1½	1½	D	1	34	—	—	—	—	34
	314	Jodeglienen (Pöschken)	Bauerdorf	L.u.St.Ger. Wittkallen	desgl.	1¼	1¼	D	16	152	—	—	—	—	152
	315	Jodszjen	desgl.	desgl.	desgl.	1	1	D ℓ	14	117	1	—	—	—	118
	316	Jogszjen	desgl.	L.u.St.Ger. Schirwindt	desgl.	1½	1½	D	10	64	4	—	—	—	68
	317	Kayten	mel. Dorf	L.u.St.Ger. Wittkallen	desgl.	1½	1½	D	14	107	—	—	—	—	107
	318	Kiaufszjen	mel. Dorf u. Windmühle	L.u.St.Ger. Schirwindt	desgl.	2¼	2¼	ℓ	12	75	3	—	—	—	78
	319	Köttschen	mel. Dorf	desgl.	desgl.	1¼	1¼	ℓ	17	127	2	—	—	—	129
	320	Kruszjinehlen (Tarputzschen)	Bauerdorf	desgl.	desgl.	1¾	1¾	D ℓ	10	73	—	—	—	—	73
	321	Kruszen	desgl.	desgl.	desgl.	1½	2	ℓ D	10	79	1	—	—	—	80
	322	Kummehlpupchen	desgl.	L.u.St.Ger. Wittkallen	desgl.	1½	1½	D	16	97	—	—	—	—	97
	323	Kusmen	desgl.	desgl.	desgl.	1¾	1¾	D	11	74	1	—	—	—	75
	324	Kaugallen (Kaugallehlen)	desgl.	L.u.St.Ger. Schirwindt	desgl.	2	2¼	ℓ	3	31	—	—	—	—	31
	325	Kengszjen Gr.	mel. Dorf	L.u.St.Ger. Wittkallen	desgl.	1¼	1¼	D	16	81	1	—	—	—	82
	326	Kengszjen Kl.	erbfrei Gut	desgl.	desgl.	1¼	1¼	D	2	8	—	—	—	—	8
	327	Kindickzen (Paszuiszjen Gr.)	chat. Köllm. Dorf	L.u.St.Ger. Schirwindt	F. d. Gut No. 12. d. Oberl. Ger.	2	1	D	11	146	6	—	—	—	152
	328	Milchbude	Vorn.z.Dom. Grumbkow- Feiten	L.u.St.Ger. Wittkallen	Oberl.Ger.	1½	1½	D	2	27	—	—	—	—	27
	329	Kauzehenen Gr.	mel. Dorf	L.u.St.Ger. Schirwindt	desgl.	2	1	ℓ D	24	128	30	—	—	—	158
	330	Paplienen	Bauerdorf	desgl.	desgl.	1¼	1¼	D	9	82	—	—	—	—	82
331	Patilszjen	mel. Dorf	L.u.St.Ger. Wittkallen	desgl.	1½	1½	ℓ	10	78	4	—	—	—	82	
332	Paulickzen	Bauerdorf	desgl.	desgl.	1	1	D	16	131	—	—	—	—	131	
333	Pauszjen	desgl.	L.u.St.Ger. Schirwindt	desgl.	1¼	2	ℓ D	11	73	1	—	—	—	74	
334	Pawidlauken	erbfrei Dorf	desgl.	desgl.	2½	1¼	D ℓ	9	54	1	—	—	—	55	
335	Pötschlauken (Ezpin)	mel. Dorf	desgl.	desgl.	1¾	1¼	D	6	28	—	—	—	—	28	



## XII. Landraths-Kreis Willkallen.

Baukreis: Stallupöhnen. 2tes Bataillon des I. Landwehrregiments (Insterburger).

Kirchspiel und Kirchenpatron.	Fortlaufende No.	Namen der Ortschaft.	Qualität derselben und Benennung des Hauptguts.	Gericht, zu welchem die Ortschaft gehört.	Hypothek- en-Be- hörde.	Entfern. n. Meilen		Sprache der Einwohner.	Feuerstellen.	Einwohnerzahl.					
						von der Kreisstadt.	vom Sitz des Gerichts.			Evangel. Christen.	Katholiken.	Metoniten.	Griechische Christen.	Juden.	Summa.
7. Willuhnen Der König.	336	Radszen	mel. Dorf	L.u.St.Ger. Schirwindt		2½	1½	ℓ D	14	72	7	—	—	—	79
	337	Skroblienen	desgl.	desgl.		1½	1½	D	6	38	—	—	—	38	
	338	Stobern (Turcken)	desgl.	desgl.		1¼	1¾	ℓ D	9	72	9	—	—	—	81
	339	Szieden	desgl.	L.u.St.Ger. Willkallen		1	1	D	17	153	—	—	—	—	153
	340	Uzalnien	desgl.	desgl.		1½	1½	D	8	60	—	—	—	—	60
	341	Warakallen	desgl.	L.u.St.Ger. Schirwindt		2	1½	D ℓ	19	142	4	—	—	—	146
	342	Wensken	Bauerdorf	L.u.St.Ger. Willkallen		1½	1½	D ℓ	22	171	2	—	—	—	173
	343	Willuhnen	Kirchdorf	L.u.St.Ger. Schirwindt		1½	1¾	D	16	159	2	—	—	—	161
	344	Willuhnen	Kölm. Gut u. Windmühle	desgl.		1½	1¾	D	6	53	1	—	—	—	54
	345	Willuhnen	erbfreie Mühle	desgl.		1½	1¾	D	1	19	—	—	—	—	19
	346	Wingern	mel. Dorf	L.u.St.Ger. Willkallen		1½	1½	D ℓ	22	171	2	—	—	—	173
Summa des Kirchspiels									491	3935	84	—	—	—	4019
Summa des Kreises									3733	31485	538	—	—	43	32066



## XIII. Landraths-Kreis Maguit.

Baukreis: Tilsit. 2tes Bataillon des I. Landwehrregiments (Insterburger).

Kirchspiel und Kirchenpatron.	Fortlaufende N <sup>o</sup>	Namen der Ortschaft.	Qualität derselben und Benennung des Hauptguts	Gericht, zu welchem die Ortschaft gehört.	Hypothe- ken-Bez hörde.	Entfern. n. Meilen		Sprache der Einwohner.	Feuerstellen.	Einwohnerzahl.					Summa.
						von der Kreisstadt.	vom Sitz des Gerichts.			Evangel. Christen.	Katholiken.	Meßniken.	Griechische Christen.	Juden.	
I. B u d w e t h e n D e r K ö n i g.	1	Abshrutten Gr. (Abshrutten)	Bauerdorf	L.u.St.Ger. Maguit		3	3	ℓ D	10	94	—	—	—	—	94
	2	Abshrutten Kl.	Abdeckerei	desgl.		3	3	D ℓ	1	—	10	—	—	—	10
	3	Antagminehlen	erbfrei Dorf	desgl.		4	4	ℓ D	8	60	—	—	—	—	60
	4	Antagminnen	Wind- und Wassermühle	desgl.		3½	3½	D	1	6	—	—	—	—	6
	5	Antskrebber	erbfrei Dorf	desgl.		3½	3½	D ℓ	12	74	—	—	—	—	74
	6	Aszen (Oszen)	Bauerdorf	desgl.		3	3	ℓ	10	51	—	—	—	—	51
	7	Audeaten	erbfrei Dorf	desgl.		3½	3½	D ℓ	2	19	—	—	—	—	19
	8	Augsfallen (Ufzkrebszen)	desgl.	desgl.		3½	3½	ℓ D	3	37	—	—	—	—	37
	9	Ballupöhnen Gr. (Karszauningken)	Bauerdorf	desgl.		3	3	D ℓ	12	90	—	—	—	—	90
	10	Baltruschathen (Baltrusfaszen)	chat. köllm. Dorf	desgl.		3	3	D ℓ	18	107	—	—	—	—	107
	11	Barachelen	erbfrei Dorf	desgl.		3½	3½	ℓ D	3	28	—	—	—	—	28
	12	Begehnen (Beginnen)	Bauerdorf	desgl.		2¼	2¼	ℓ D	10	79	—	—	—	—	79
	13	Birkenfelde (Kl. Schwepeln)	erbfrei Dorf	desgl.		4	4	ℓ D	26	122	—	—	—	—	122
	14	Brandwethen (Antnaueningken)	Bauerdorf	desgl.		2	2	D	7	59	—	—	—	—	59
	15	Budupöhnen	Königl. Do- maine	desgl.	Oberl. Ger.	3	3	ℓ D	4	77	—	—	—	—	77
	16	Budwethen	köllm. u. Bau- erkirchdorf	desgl.		2¼	2¼	D ℓ	23	217	1	—	—	—	218
	17	Ezuppen	Bauerdorf	desgl.		3½	3½	ℓ D	9	56	—	—	—	—	56
	18	Daurenberg	erbfrei Dorf	desgl.		3	3	D ℓ	7	41	—	—	—	—	41
	19	Ditben	köllm. Dorf	desgl.		2½	2½	D ℓ	4	32	—	—	—	—	32
	20	Dundeln	Bauerdorf	desgl.		2	2	ℓ D	19	169	—	—	—	—	169
	21	Egleningken Alt	köllm. Dorf	desgl.		2½	2½	D ℓ	5	42	—	—	—	—	42
	22	Egleningken Neu (Schunkin)	erbfrei Dorf	desgl.		2½	2½	D ℓ	3	29	—	—	—	—	29
	23	Egleningken Kl.	chat. köllm. Etablissement	desgl.		2½	2½	D	1	4	—	—	—	—	4
	24	Eigarn (Eugarren)	köllm. Dorf	desgl.		3	3	D ℓ	5	56	—	—	—	—	56
	25	Eszerningken	erbfrei Dorf	desgl.		3	3	ℓ D	6	81	—	—	—	—	81
	26	Friedrichswalde (Stümmerei)	desgl.	desgl.		3½	3½	D ℓ	12	74	—	—	—	—	74
	27	Gaishtauden (Gaishtauten)	Bauerdorf	desgl.		2½	2½	ℓ D	16	172	—	—	—	—	172
	28	Gindwillen	mel. Dorf	desgl.		2½	2½	D ℓ	17	146	—	—	—	—	146
	29	Grünfelde	erbfrei Dorf	desgl.		3½	3½	D ℓ	1	12	—	—	—	—	12
	30	Gudszen Gr.	Bauerdorf	desgl.		3	3	ℓ D	11	93	—	—	—	—	93
	31	Kackschen Gr.	desgl.	desgl.		3	3	ℓ D	25	156	—	—	—	—	156



## XIII. Landraths-Kreis Magnit.

Baukreis: Tilsit. 2tes Bataillon des I. Landwehrregiments (Insterburger).

Kirchspiel und Kirchenpatron.	Fortlaufende N <sup>o</sup> .	Namen der Ortschaft.	Qualität derselben und Benennung des Hauptguts.	Gericht, zu welchem die Ortschaft gehört.	Hypothe- ken-Bez hörde.	Entfern. n. Meilen		Sprache der Einwohner.	Feuerstellen.	Einwohnerzahl.						
						von der Kreisstadt.	vom Sitz des Gerichts.			Evangel.	Christen.	Katholiken.	Reformirten.	Griechische Christen.	Juden.	Summa.
I. Sudwethen Der König.	32	Kackſchen Kl. (Gzoken)	chat. Bauer- dorf	L.u.St.Ger. Magnet,		3	3	ℓ	9	35	—	—	—	—	—	35
	33	Kackſchen (Blossin)	kölm. Krug- gut	desgl.		3	3	D	3	23	—	—	—	—	—	23
	34	Kallwellen	mel. Dorf	desgl.		2	2	D ℓ	30	258	2	—	—	—	—	260
	35	Kamschen	kölm. Dorf	desgl.		3	3	D ℓ	6	67	—	—	—	—	—	67
	36	Karakſchmen Dorf	chat. kölm.	desgl.		3	3	D ℓ	12	79	—	—	—	—	—	79
	37	Karohnen	Bauerdorf	desgl.		3 1/2	3 1/2	ℓ D	7	42	—	—	—	—	—	42
	38	Kimschen	abl. Gut zu Leſgewang- minnen	desgl.		Oberl. Ger.	2 3/4	2 3/4	D ℓ	5	108	—	—	—	—	108
	39	Kimschen	kölm. Krug u. Windmühle	desgl.			2 3/4	2 3/4	D	1	7	—	—	—	—	7
	40	Königshuld	Erbpachtdorf	desgl.			3 1/2	3 1/2	D ℓ	19	69	—	—	—	—	69
	41	Krauleidschen Neu (Markut)	Forst-Nequi- renten-Erb- pachtdorf	desgl.			3	3	D ℓ	34	177	1	—	—	—	178
	42	Kubillehnen	Bauerdorf	desgl.			3	3	ℓ D	6	51	—	—	—	—	51
	43	Kummutschen (Kummufzen, Fäb- dermüſen)	desgl.	desgl.			3 1/2	3 1/2	D ℓ	3	22	—	—	—	—	22
	44	Kuttkuhnen (Liffen)	Bauerdorf u. Windmühle	desgl.			4	4	ℓ D	23	128	—	—	—	—	128
	45	Kaugallen (Gudſzenſzen)	Bauerdorf	desgl.			4	4	ℓ D	19	73	—	—	—	—	73
	46	Lepalothen (Laurargen)	desgl.	desgl.			3	3	ℓ D	13	102	—	—	—	—	102
	47	Leſgewangmin- nen	abl. Gut	desgl.		Oberl. Ger.	3	3	D ℓ	11	156	4	—	—	—	160
	48	Leſgewangmin- nen (Untagminnen)	Krug und Schmiede	desgl.			3	3	D	2	14	—	—	—	—	14
	49	Lindenthal (Mitmaſſzen)	chat. kölm. Dorf	desgl.			4	4	D ℓ	3	28	—	—	—	—	28
	50	Lindiken (Naujeningken)	desgl.	desgl.			2 1/2	2 1/2	ℓ	6	53	—	—	—	—	53
	51	Moriſlauken (Naujeningken)	mel. Dorf	desgl.			4	4	ℓ D	6	42	—	—	—	—	42
	52	Moriſlauken Neu	Abbau	desgl.			4	4	ℓ D	6	60	—	—	—	—	60
	53	Naujeningken (Brandten)	erbfrei Dorf	desgl.			2 1/2	2 1/2	D	22	170	1	—	—	—	171
	54	Neſtonwethen	Bauerdorf	desgl.			2 1/2	2 1/2	D	11	107	2	—	—	—	109
	55	Papuduppen (Kueſzen)	desgl.	desgl.			2	2	ℓ D	7	44	5	—	—	—	49
	56	Pötkallen (Krebschen)	kölm. Dorf u. Windmühle	desgl.			3	3	ℓ D	9	78	—	—	—	—	78



## XIII. Landraths-Kreis Ragnit.

Baukreis: Tilsit. 2tes Bataillon des I. Landwehrregiments (Insterburger).

Kirchspiel und Kirchenpatron.	Fortlaufende N <sup>o</sup>	Namen der Ortschaft.	Qualität derselben und Benennung des Hauptguts.	Gericht, zu welchem die Ortschaft gehört.	Hypothek- en-Bez hörde.	Entfern. n. Meilen		Sprache der Einwohner.	Feuerstellen.	Einwohnerzahl.					Summa.
						von der Kreisstadt.	vom Sitz des Gerichts.			Evangel. Christen.	Katholiken.	Meßoniten.	Griechische Christen.	Juden.	
1. U d w e t h e n D e r K ö n i g.	57	Pöplien (Plempeningken)	hat. Köllm. Dorf	L.u.St.Ger. Ragnit		4	4	L D	13	71	—	—	—	—	71
	58	Prusgirren (Brosken)	Bauerdorf	desgl.		2½	2½	D L	9	121	1	—	—	—	122
	59	Puskoppeln Gr.	desgl.	desgl.		3	3	L	8	38	—	—	—	—	38
	60	Puskoppeln Kl. (Ufzupöhnen)	desgl.	desgl.		3	3	L D	10	57	—	—	—	—	57
	61	Rautenberg (Pellistenen)	Erbpachtdorf	desgl.		3	3	L D	6	33	—	—	—	—	33
	62	Schillehlen Gr.	hat. Köllm. Dorf	desgl.		8	3	D L	16	97	—	—	—	—	97
	63	Schillehlen (Wartudszen)	desgl.	desgl.		3	3	L D	14	91	—	—	—	—	91
	64	Skaisgirren Gr.	mel. Dorf u. Windmühle	desgl.		3¾	3¾	L D	12	180	—	—	—	—	180
	65	Skaisgirren Kl.	erbfrei Dorf	desgl.		3¾	3¾	D L	5	27	—	—	—	—	27
	66	Skaticken	abl. Gut	desgl.	Oberl. Ger.	3	3	D L	5	74	—	—	—	—	74
	67	Serebben	Bauerdorf	desgl.		3½	3½	L D	8	35	—	—	—	—	35
	68	Szurellen (Schorellen)	Köllm. Dorf	desgl.		2	2	D L	6	60	—	—	—	—	60
	69	Waszeningken	Bauerdorf	desgl.		3½	3½	L D	13	101	—	—	—	—	101
	70	Weedereitischen (Kadmiszen)	erbfrei Dorf	desgl.		3	3	D L	26	129	2	—	—	—	131
71	Weedern	mel. Dorf	desgl.		3	3	L D	13	103	—	—	—	—	103	
72	Wingeruppen (Kischken)	Bauerdorf	desgl.		3	3	L D	9	62	—	—	—	—	62	
73	Wingschnienen	mel. Dorf	desgl.		2½	2½	D L	9	90	—	—	1	—	91	
74	Wischtegggen (Wischtaggen)	erbfrei Dorf	desgl.		4	4	L D	11	91	—	—	—	—	91	
Summa des Kirchspiels									757	5736	29	—	1	—	5766
2. K r a u p i f i s c h e n D e r K ö n i g.	75	Abfchruten (Jacken)	Bauerdorf	L.u.St.Ger. Ragnit		3¾	3¾	L D	12	84	—	—	—	—	84
	76	Augsgirren (Metzjullen)	desgl.	desgl.		4¼	4¼	D L	13	84	—	—	—	—	84
	77	Ballupöhnen Kl. (Bessen)	Köllm. Dorf	desgl.		3¾	3¾	D	8	50	—	—	—	—	50
	78	Barfen (Barsden)	Bauerdorf	desgl.		3	3	L D	11	78	—	—	—	—	78
	79	Birkenstrauch (Berszienen)	hat. Köllm. Gut	desgl.		3½	3½	D	2	23	—	—	—	—	23
	80	Breitenstein	abl. Gut	eig. Jurisd., L.u.St.Ger., H. Weßhorn in Insterburg	Oberl. Ger.	3½	4¼	D L	6	121	—	—	—	—	121
81	Bubeningken	hat. Köllm. Dorf	L.u.St.Ger. Ragnit		3½	3½	L D	19	103	—	—	—	—	103	



## XIII. Landraths-Kreis Ragnit.

Baukreis: Tilsit. 2tes Bataillon des I. Landwehrregiments (Insterburger).

Kirchspiel und Kirchenpatron.	Fortlaufende №	Namen der Ortschaft.	Qualität derselben und Benennung des Hauptguts.	Gericht, zu welchem die Ortschaft gehört.	Hypothesen- Be- hörde.	Entfern. n. Meilen		Sprache der Einwohner.	Feuerstellen.	Einwohnerzahl.						
						von der Kreisstadt.	vom Sitz des Gerichts.			Evangel. Christen.	Katholiken.	Reformirten.	Griechische Christen.	Juden.	Summa.	
Kraupischken Der König.	82	Butkuhnen (Bultischken)	adl. Dorf zu adl. Tilsen- wischken	Patr. Jurisd. Tilsenwischken, L.u.St.Ger.: Aß. Melhorn in Insterburg		2 $\frac{3}{4}$	4 $\frac{1}{2}$	ℓ	7	54						54
	83	Dirsen (Dirßen)	hat. Dorf	L.u.St.Ger. Ragnit		3 $\frac{1}{2}$	3 $\frac{1}{2}$	ℓ	4	25						25
	84	Errehlen (Metschkutschen)	Koloniedorf	desgl.		3 $\frac{1}{4}$	3 $\frac{1}{4}$	ℓ	10	73						73
	85	Friedrichswalde (Freinwald)	adl. Vorw. zu Breitenstein	Patr. Jurisd. Breitenstein, L.u.St.Ger.: Aß. Melhorn in Insterburg	Oberl. Ger.	3 $\frac{1}{4}$	4 $\frac{1}{2}$	ℓ	3	53						53
	86	Getkandten	Bauerdorf	L.u.St.Ger. Ragnit		2 $\frac{1}{2}$	2 $\frac{1}{2}$	ℓ	2	20						20
	87	Gettschen (Zetschen)	Bauerdorf u. Windmühle	desgl.		3	3	ℓ	7	75						75
	88	Girrehnen	Bauerdorf	desgl.		3 $\frac{1}{2}$	3 $\frac{1}{2}$	ℓ	23	176						176
	89	Graudszen	adl. Dorf und Wassermühle zu Breiten- stein	Patr. Jurisd. Breitenstein, L.u.St.Ger.: Aß. Melhorn in Insterburg		3	4 $\frac{1}{8}$	ℓ	6	51						51
	90	Guddaschen Gr. (Gudatschen)	erbfrei und mel. Dorf	L.u.St.Ger. Ragnit		3 $\frac{1}{4}$	3 $\frac{1}{4}$	ℓ	8	81						81
	91	Guddaschen Al.	Erbpachtort	desgl.		3 $\frac{1}{4}$	3 $\frac{1}{4}$	ℓ	2	10						10
	92	Zuckstein	adl. Dorf zu adl. Breiten- stein	Patr. Jurisd. Breitenstein, L.u.St.Ger.: Aß. Melhorn in Insterburg		3 $\frac{1}{2}$	4 $\frac{1}{2}$	ℓ	2	12						12
	93	Kaschelen	Koloniedorf	L.u.St.Ger. Ragnit		3 $\frac{1}{4}$	3 $\frac{1}{4}$	ℓ	10	60						60
	94	Karpotschen	adl. Gut	Patr. Jurisd. Breitenstein, L.u.St.Ger.: Aß. Melhorn in Insterburg	Oberl. Ger.	3 $\frac{1}{4}$	4	ℓ	3	49						49
	95	Kauschen	Kölm. Gut, Wind- und Wassermühle	L.u.St.Ger. Ragnit		3 $\frac{3}{4}$	4 $\frac{3}{4}$	ℓ	5	59						59
	96	Kauschen	Kölm. Dorf	desgl.		3 $\frac{3}{4}$	3 $\frac{3}{4}$	ℓ	13	111						111
	97	Kerstupöhnen	Bauerdorf	desgl.		3 $\frac{1}{2}$	3 $\frac{1}{2}$	ℓ	19	141						141
	98	Krauleidszen	desgl.	desgl.		3	3	ℓ	10	61						61
	99	Krauleidszen (Neu Krauleidszen)	erbfrei Dorf	desgl.		3	3	ℓ	3	22						22
100	Kraupischkehmen	Kölm. Gut	desgl.		3	3	ℓ	5	41						41	
101	Kraupischkehmen	Kölm. und Bauerdorf	desgl.		3	3	ℓ	23	167						167	
102	Kraupischken	adl. Dorf zu Breitenstein	Patr. Jurisd. Breitenstein, L.u.St.Ger.: Aß. Melhorn in Insterburg		3 $\frac{1}{2}$	4	ℓ	5	42						42	



## XIII. Landraths: Kreis Maguit.

Baukreis: Tilsit. 2tes Bataillon des I. Landwehrregiments (Insterburger).

Kirchspiel und Kirchenpatron.	Fortlaufende №	Namen der Ortschaft.	Qualität derselben und Benennung des Hauptguts	Gericht, zu welchem die Ortschaft gehört.	Hypothesen- Bes- hörde.	Entfern. n. Meilen		Sprache der Einwohner.	Feuerstellen.	Einwohnerzahl.					Summa.	
						von der Kreisstadt.	vom Sitz des Gerichts.			Evangel. Christen.	Katholiken.	Metoniten.	Griechische Christen.	Juden.		
2. Kruppischen Der König.	103	Kraupischen	Kirchdorf	L.u.St.Ger. Maguit		3 1/2	3 1/2	D	7	38						38
	104	Kummeln Gr.	Kölm. Dorf	desgl.		3 1/2	3 1/2	D	19	129						129
	105	Kummeln Kl.	Aquirenten von Forstland in Erbpacht	desgl.		3 1/2	3 1/2	D	8	53						53
	106	Laugallen	Erbpachtsgut	desgl.		3	3	D	2	57						57
	107	Laugallen	Bauerdorf	desgl.		3	3	D	6	47						47
	108	Maruhnen	Krug	desgl.		3	3	D	2	15						15
	109	Maruhnen (Wadden)	Bauerdorf	desgl.		3	3	D	10	57						57
	110	Matterningken	desgl.	desgl.		3 1/2	3 1/2	D	7	46						46
	111	Meldienen	abl. Vorw. z. Tilsfischken	Patrim. Ger. Tilsfischken, L.u.St.Ger., Hf. Melhorn in Insterburg	Oberl. Ger.	3	3 3/8	D	2	17						17
	112	Meschken	abl. Gut	eig. Jurisd., L.u.St.Ger., Hf. Melhorn in Insterburg	desgl.	3 1/4	4 1/2	D	8	127						127
	113	Moulienen	desgl.	L.u.St.Ger. Maguit	desgl.	3 1/2	3 1/2	D	12	204						204
	114	Opelischen (Obelischen) (Spriningken)	Bauerdorf	desgl.		4	4	D	13	95						95
	115	Paszleidszen (Jodplaucken)	desgl.	desgl.		4 1/4	4 1/4	D	15	99						99
	116	Patilszen (Kufzen)	chat. Kölm. Dorf	desgl.		3 1/2	3 1/2	D	8	49						49
	117	Pautkandszen	mel. Dorf	desgl.		3 1/4	3 1/4	D	31	207						207
	118	Perbangan	Abbau	desgl.		3 1/2	3 1/2	D	2	10						10
	119	Perbangan Gr.	Bauerdorf	desgl.		3 1/2	3 1/2	D	7	41						41
	120	Perbangan Kl.	mel. Dorf	desgl.		3 1/2	3 1/2	D	8	42						42
	121	Pillkallen (Stambracken)	Bauerdorf	desgl.		3 1/2	3 1/2	D	20	106						106
	122	Plauschinnen	desgl.	desgl.		3	3	D	8	65						65
	123	Pleinlaucken	abl. Gut	desgl.	Oberl. Ger.	3 1/2	3 1/2	D	4	86						86
	124	Plimballen Gr. u. Kl.	Bauerdorf	desgl.		3 1/2	3 1/2	D	24	136						136
	125	Radischen	desgl.	desgl.		3 1/2	3 1/2	D	9	63						63
	126	Raudonatschen	abl. Gut u. Windmühle	eig. Jurisd., L.u.St.Ger., Hf. Melhorn in Insterburg	Oberl. Ger.	2 1/4	5	D	15	254						254
	127	Raudonatschen	abl. Dorf	desgl.		2 1/4	5	D	13	102						102
	128	Raudonatschen Kl.	abl. Abbau	desgl.		2 1/4	5	D	1	8						8
	129	Ritterstreu	Vorw. z. Kölm. Gut Rauschen	L.u.St.Ger. Maguit		3 1/2	3 1/2	D	1	9						9



## XIII. Landraths-Kreis Ragnit.

Baukreis: Tilsit. 2tes Bataillon des I. Landwehrregiments (Insterburger).

Kirchspiel und Kirchenpatron.	Fortlaufende №	Namen der Ortschaft.	Qualität derselben und Benennung des Hauptguts.	Gericht, zu welchem die Ortschaft gehört.	Hypothe- ken-Be- hörde.	Entfern. n. Meilen		Sprache der Einwohner.	Feuerstellen.	Einwohnerzahl.					
						von der Kreisstadt.	vom Sitz des Gerichts.			Evangel. Christen.	Katholiken.	Mennoniten.	Griechische Christen.	Juden.	Summa.
2. Kruppischen Der König.	130	Rucken	kölm. und mel. Dorf	L.u.St.Ger. Ragnit		3	3	ℓ	4	46	—	—	—	—	46
	131	Schackallehnen Gr. u. Kl.	mel. Dorf	desgl.		3¼	3¼	ℓ ℓ	14	91	—	—	—	—	91
	132	Sassupöhnen (Mitszen)	Bauerdorf	desgl.		3¾	3¾	ℓ ℓ	18	115	—	—	—	—	115
	133	Schackwethen	Borw. z. Gut Laugallen	desgl.		3	3	ℓ	1	16	—	—	—	—	16
	134	Schönwiese	erbfrei Dorf	desgl.		4	4	ℓ ℓ	7	57	—	—	—	—	57
	135	Schuppinnen	Bauerdorf	desgl.		4	4	ℓ ℓ	25	223	—	—	—	—	223
	136	Schwirpeln	desgl.	desgl.		3	3	ℓ	3	11	—	—	—	—	11
	137	Skrusden	desgl.	desgl.		3½	3½	ℓ ℓ	10	81	—	—	—	—	81
	138	Spirginnen	desgl.	desgl.		3½	3½	ℓ ℓ	14	97	—	—	—	—	97
	139	Staggen	desgl.	desgl.		3	3	ℓ ℓ	7	52	—	—	—	—	52
	140	Stonupöhnen Alte	chat. kölm. Dorf	desgl.		4	4	ℓ	9	63	—	—	—	—	63
	141	Szuttkehmen	desgl.	desgl.		4½	4½	ℓ	7	74	—	—	—	—	74
	142	Sziebarten	Bauerdorf	desgl.		3	3	ℓ	4	60	—	—	—	—	60
	143	Tilsewischnen	abl. Gut u. Krug	eig. Jurisd., L.u.St.Ger., Hf. Melhorn in Insterburg	Oberl. Ger.	2¾	4¼	ℓ ℓ	6	93	—	—	—	—	93
	144	Tutteln	kölm. und mel. Dorf	L.u.St.Ger. Ragnit		3½	3½	ℓ ℓ	9	74	—	—	—	—	74
	145	Wabbeln Gr.	kölm. Dorf	desgl.		3	3	ℓ ℓ	4	26	—	—	—	—	26
	146	Wabbeln Kl.	Bauerdorf	desgl.		3	3	ℓ	4	36	—	—	—	—	36
	147	Warnen	Bauerdorf u. Windmühle	desgl.		3½	3½	ℓ ℓ	18	126	—	—	—	—	126
	148	Weedern	Borw. z. Gut Randonat- schen	Pat. Ger. Rau- donatschen, L.u.St.Ger., Hf. Melhorn in Insterburg	Oberl. Ger.	3	4¼	ℓ	1	26	—	—	—	—	26
149	Wernupöhnen (Smagutschen)	mel. Dorf	L.u.St.Ger. Ragnit		3¾	3¾	ℓ ℓ	10	43	—	—	—	—	43	
150	Wischtegggen	chat. kölm. Dorf	desgl.		4	4	ℓ ℓ	8	61	—	—	2	—	63	
151	Wiswainen	Bauerdorf u. Windmühle	desgl.		3¼	3¼	ℓ	7	52	—	—	—	—	52	
152	Wittschunen	mel. Dorf	desgl.		3½	3½	ℓ	9	51	—	—	—	—	51	
153	Woreningken	desgl.	desgl.		3½	3½	ℓ ℓ	10	64	—	—	—	—	64	
Summa des Kirchspiels									712	5730	—	—	2	—	5732
3. Lengwethen Der König.	154	Balandfszen	Bauerdorf	L.u.St.Ger. Ragnit		2½	2½	ℓ ℓ	30	272	—	—	—	—	272
	155	Beiningkehmen	erbfrei Dorf	desgl.		1½	1½	ℓ	2	20	—	—	—	—	20
	156	Beiningkehmen	Abbau	desgl.		1½	1½	ℓ	1	14	—	—	—	—	14
	157	Blendienen	erbfrei Kolo- niedorf	desgl.		2	2	ℓ	2	16	—	—	—	—	16



## XIII. Landraths-Kreis Maguit.

Baukreis: Tilsit. 2tes Bataillon des I. Landwehrregiments (Insterburger).

Kirchspiel und Kirchenpatron.	Fortlaufende N <sup>o</sup>	Namen der Ortschaft.	Qualität derselben und Benennung des Hauptguts.	Gericht, zu welchem die Ortschaft gehört.	Hypothek- en-Be- hörde.	Entfern. n. Meilen		Sprache der Einwohner.	Feuerstellen.	Einwohnerzahl.					Summa.
						von der Kreisstadt.	vom Sitz des Gerichts.			Evangel. Christen.	Katholiken.	Meinoniten.	Griechische Christen.	Juden.	
Lengwethen v. Der König.	158	Burkanden	Bauerdorf	L.u. St. Ger.		2 $\frac{1}{2}$	2 $\frac{1}{2}$	D	6	30	—	—	—	—	30
	159	Carlsdorf (Sausmarthenen)	kölm. Gut	desgl.		2	2	D	3	38	—	—	—	—	38
	160	Gerskullen	abl. Gut, Krug und Windmühle	desgl.	Oberl. Ger.	2	2	D L	9	226	—	—	—	—	226
	161	Grauden	kölm. Gut u. Windmühle	desgl.		1 $\frac{3}{4}$	1 $\frac{3}{4}$	D L	3	57	—	—	—	—	57
	162	Festwethen (Festwethen)	Bauerdorf	desgl.		2	2	L D	14	114	—	—	—	—	114
	163	Kallehnen	desgl.	desgl.		2	2	D L	14	135	—	—	—	—	135
	164	Kallehnen	Borw. z. Gut Gerskullen	desgl.	Oberl. Ger.	2	2	D L	3	65	—	—	—	—	65
	165	Kapotschen	Bauerdorf	desgl.		1 $\frac{1}{2}$	1 $\frac{1}{2}$	L D	8	64	—	—	—	—	64
	166	Ketturecken	desgl.	desgl.		2	2	L	4	27	—	—	—	—	27
	167	Kleiginnen (Klegin)	desgl.	desgl.		1 $\frac{1}{4}$	1 $\frac{1}{4}$	D L	2	16	—	—	—	—	16
	168	Krauleidehlen	desgl.	desgl.		2	2	D	4	47	—	—	—	—	47
	169	Kullminnen	desgl.	desgl.		1 $\frac{1}{2}$	1 $\frac{1}{2}$	L D	16	132	—	—	—	—	132
	170	Kurswethen (Kurswethen)	desgl.	desgl.		2	2	D L	3	25	—	—	—	—	25
	171	Laskowethen (Laskau)	desgl.	desgl.		2	2	L D	6	60	—	—	—	—	60
	172	Lengwethen	Kolonie- und Kirchdorf, Windmühle	desgl.		2	2	D	18	171	—	—	—	—	171
	173	Mislaucken (Mislaucken auch Zuckerwischken)	Bauerdorf	desgl.		1 $\frac{1}{2}$	1 $\frac{1}{2}$	L D	7	46	—	—	—	—	46
	174	Obulehnen (Grubleni)	desgl. ist größtenth. d. Gut Grauden einverleibt	desgl.		1 $\frac{1}{2}$	1 $\frac{1}{2}$	D	1	6	—	—	—	—	6
	175	Pallapfen	erbfrei Dorf	desgl.		2 $\frac{1}{4}$	2 $\frac{1}{4}$	D	6	70	—	—	—	—	70
	176	Pallmohnen	Bauerdorf	desgl.		2	2	D L	6	47	—	—	—	—	47
	177	Perkuhnen	erbfrei Dorf	desgl.		2	2	D	10	91	—	—	—	—	91
178	Pieraggen	Bauerdorf	desgl.		1 $\frac{1}{2}$	1 $\frac{1}{2}$	D L	15	123	—	—	—	—	123	
179	Pucknen	mel. Dorf	desgl.		1 $\frac{1}{4}$	1 $\frac{1}{4}$	L D	14	128	—	—	—	—	128	
180	Reinecken (Al. Pucknen)	kölm. Gut	desgl.		1 $\frac{1}{2}$	1 $\frac{1}{2}$	D	1	9	—	—	—	—	9	
181	Salleningken	erbfrei Dorf	desgl.		2 $\frac{1}{4}$	2 $\frac{1}{4}$	D	8	64	—	—	—	—	64	
182	Sauerwalde	kölm. Krug- gut	desgl.		2 $\frac{1}{2}$	2 $\frac{1}{2}$	D	1	10	—	—	—	—	10	
183	Schernnen	Bauerdorf	desgl.		2	2	D	5	35	—	—	—	—	35	
184	Scharken	desgl.	desgl.		1 $\frac{1}{2}$	1 $\frac{1}{2}$	L	13	100	—	—	—	—	100	
185	Tilszenghlen	desgl.	desgl.		1 $\frac{1}{2}$	1 $\frac{1}{2}$	L D	12	67	—	—	—	—	67	



## XIII. Landraths - Kreis Ragnit.

Baukreis: Tilsit. 2tes Bataillon des I. Landwehrregiments (Insterburger).

Kirchspiel und Kirchenpatron.	Kortlaufende №	Namen der Ortschaft.	Qualität derselben und Benennung des Hauptguts.	Gericht, zu welchem die Ortschaft gehört.	Hypothesen- Be- hörde.	Entfern. n. Meilen		Sprache der Eingewohner.	Gewerksstellen.	Einwohnerzahl.					
						von der Kreisstadt.	vom Sitz des Gerichts.			Evangel. Christen.	Katholiken.	Methoditen.	Griechische Christen.	Juden.	Summa.
3. Lengw. Der König.	186	Trumpathen	Bauerdorf	L.u.St.Ger. Ragnit		1½	1½	D L	8	71	—	—	—	—	71
	187	Weedern	köstm. Gut	desgl.		1½	1½	D L	4	43	—	—	—	—	43
	Summa des Kirchspiels									259	2439	—	—	—	—
4. Ragnit Der König.	188	Akmenischken (Maagstim)	adl. Vorw. u. Kreuz z. adl. Gut Juckstein	Patrim.Ger. Juckstein, L.u.St.Ger. adl. Wodendorf in Tilsit	Oberl.Ger.	2½	4	D L	5	38	—	—	—	—	38
	189	Alexen	Bauerdorf	L.u.St.Ger. Ragnit		1	1	L	4	29	—	—	—	—	29
	190	An Memel (Kalkbrennerei)	mel. Dorf	desgl.		⅛	⅛	D L	4	54	1	—	—	—	55
	191	Bambe	Rem. = Dep., Vorw. z. Neu- hof = Ragnit	desgl.	Oberl.Ger.	1½	1½	D	1	16	—	—	—	—	16
	192	Bambe	Forst-Acqui- renten auf Erbpacht	desgl.		1½	1½	L D	20	176	—	—	—	—	176
	193	Bernhardshof	Kammerreigut der Stadt Ragnit	desgl.		—	—	—	—	—	—	—	—	—	—
	194	Bittehnen-Schil- lehnen	erbfrei Dorf	desgl.		1	1	L D	20	176	—	—	—	—	176
	195	Bittehnen-Uß- bitschen	desgl.	desgl.		1	1	L D	43	369	3	—	—	—	372
	196	Bludischken	desgl.	desgl.		1	1	D	7	62	—	—	—	—	62
	197	Brohnen	Bauerdorf	desgl.		1	1	L D	5	37	—	—	—	—	37
	198	Carlsberg	köstm. Gut	desgl.		¾	¾	D	4	47	—	—	—	—	47
	199	Charlottenwalde	adl. Vorw. u. Windmühle z. Gut Kindschen	Patrim.Ger. Kindschen, Stadtreicher Siedmagrogk in Ragnit	Oberl.Ger.	1½	1½	D L	4	99	—	—	—	—	99
	200	Dirwonuppen (Schudwicken)	erbfrei Dorf	L.u.St.Ger. Ragnit		2	2	D L	13	118	—	—	—	—	118
	201	Dirwonuppen kl. (Kattenau)	Abbau	desgl.		2	2	D L	1	15	—	—	—	—	15
	202	Dorlauden	köstm. Dorf	desgl.		¼	¼	D L	3	37	—	—	—	—	37
203	Eiffeln Ober †	mel. Dorf	desgl.		1	1	D L	43	373	2	—	—	—	375	
204	Eiffeln Unter ††	Bauerdorf u. Windmühle	desgl.		1	1	L D	60	498	2	—	—	—	500	
205	Endruhnen	köstm. Gut	desgl.		¾	¾	D L	5	71	—	—	—	—	71	

† Anmerk. Die vom Dorf Ober: Eiffeln entlegenen Eigenkätner-Grundstücke führen den Beinamen Aufkamnei.

†† Anmerk. Die vom Dorf Unter: Eiffeln entlegenen Eigenkätner-Grundstücke führen den Beinamen Pokatnischken.



## XIII. Landraths-Kreis Ragnit.

Baukreis: Tilsit. 2tes Bataillon des I. Landwehrregiments (Insterburger).

Kirchspiel und Kirchenpatron.	Fortlaufende N <sup>o</sup>	Namen der Ortschaft.	Qualität derselben und Benennung des Hauptguts.	Gericht, zu welchem die Ortschaft gehört.	Hypothek- len-Be- hörde.	Entfern. n. Meilen		Sprache der Einwohner.	Feuerstellen.	Einwohnerzahl.					Summa.	
						von der Kreisstadt.	vom Sitz des Gerichts.			Evangel. Christen.	Katholiken.	Meckoniten.	Orthodoxe Christen.	Juden.		
4. Ragnit G. v. Der Königin.	206	Fabianshof (Fabiansruh)	Kämmereigut der Stadt Ragnit	L.u.St.Ger. Ragnit		—	—	—	—	—	—	—	—	—	—	—
	207	Georgenwalde (Schillut)	kölm. Gut	desgl.		1½	1½	D	1	5	—	—	—	—	—	5
	208	Girschunen	Bauerdorf u. Windmühle	desgl.		½	½	D L	17	150	—	—	—	—	—	150
	209	Glossinehlen	Kämmereigut der Stadt Ragnit	desgl.		—	—	—	—	—	—	—	—	—	—	—
	210	Groosten	Bauerdorf u. Windmühle	desgl.		1	1	D L	14	112	—	—	—	—	—	112
	211	Gudgallen	adl. Dorf z. Dom. Kind- schen	Patrim.Ger. Kindschen, Stadtrichter Siedmagroßk in Ragnit		½	½	D L	13	99	1	—	—	—	—	100
	212	Gudgallen	Vorw. z. adl. Gut Kindschen	desgl.	Oberl.Ger.	½	½	D L	2	55	—	—	—	—	—	55
	213	Gudgallen Kl.	Vorw. z. Re- monte-Depot Neuhof-Rag- nit	L.u.St.Ger. Ragnit	desgl.	½	½	D L	1	33	1	—	—	—	—	34
	214	Gudgallen	Bauerdorf	desgl.		½	½	L D	9	45	—	—	—	—	—	45
	215	Hagelsberg	Kämmereigut der Stadt Ragnit	desgl.		—	—	—	—	—	—	—	—	—	—	—
	216	Fautelischen	Bauerdorf	desgl.		½	½	D	6	51	—	—	—	—	—	51
	217	Zeckschen	kölm. und Bauerdorf	desgl.		1¾	1¾	L D	24	221	—	—	—	—	—	221
	218	Jonienen	Bauerdorf u. Windmühle	desgl.		½	½	L D	19	142	—	—	—	—	—	142
	219	Zucknathen	Bauerdorf	desgl.		1½	1½	D L	8	60	—	—	—	—	—	60
	220	Zuckstein (Wingstimmen)	adl. Gut	eig. Jurisd., L.u.St.Ger., auf. Bodendorf in Tilsit	Oberl.Ger.	2	4	D L	7	112	—	—	—	—	—	112
	221	Kauferwethen (Kaufern)	Bauerdorf	L.u.St.Ger. Ragnit		1	1	D L	4	35	—	—	—	—	—	35
	222	Kiauschelen	desgl.	desgl.		1¼	1¼	D L	9	63	—	—	—	—	—	63
	223	Kindschen	adl. Gut	eig. Jurisd., Stadtrichter Siedmagroßk in Ragnit	Oberl.Ger.	1	1	D L	7	175	1	—	—	—	—	176
	224	Klappathen	Bauerdorf	L.u.St.Ger. Ragnit		1	1	D L	19	159	—	—	—	—	—	159
	225	Klappathen	Vorw. z. Gut Tuffainen	Patrim.Ger. Tuffainen, Stadtrichter Siedmagroßk in Ragnit	Oberl.Ger.	1	1	D	1	25	—	—	—	—	—	25



## XIII. Landraths-Kreis Ragnit.

Baukreis: Tilsit. 2tes Bataillon des I. Landwehrregiments (Insterburger).

Kirchspiel und Kirchenpatron.	Fortlaufende N <sup>o</sup>	Namen der Ortschaft.	Qualität derselben und Benennung des Hauptguts.	Gericht, zu welchem die Ortschaft gehört.	Hypothe- ken-Be- hörde.	Entfern. n. Meilen		Sprache der Einwohner.	Feuerstellen.	Einwohnerzahl.					
						von der Kreisstadt.	vom Sitz des Gerichts.			Evangel. Christen.	Katholiken.	Reformirten.	Griechische Christen.	Juden.	Summa.
	226	Klingsporn;	kölm. Gut	L.u.St.Ger. Ragnit		1	1	LD	4	55	—	—	—	—	55
	227	Krakonischen	Kämmereigut der Stadt Ragnit	desgl.		1/2	1/2	DL	—	—	—	—	—	—	—
	228	Krakonischen	Vorwerk zum Remonte-De- pot Neuho-	desgl.	Oberl.Ger.	1/2	1/2	D	1	14	—	—	—	—	14
	229	Krakonischen	Bauerdorf	desgl.		1	1	DL	4	39	2	—	—	—	41
	230	Kummerau	Kämmereigut der Stadt Ragnit	desgl.		1/2	1/2	DL	—	—	—	—	—	—	—
	231	Kurschen	kölm. Gut	desgl.		1/2	1/2	DL	4	59	—	—	—	—	59
	232	Lenken	adl. Gut	eig. Jurisd., Stadtrichter Siedmagroki in Ragnit	Oberl.Ger.	1 1/2	1 1/2	DL	5	128	1	—	—	—	129
	233	Lenkeningen Gr.	Bauerdorf	L.u.St.Ger. Ragnit		1 1/2	1 1/2	LD	23	195	3	—	—	—	198
	234	Lenkeningen Kl. (Schilluttis)	Erbpacht- Forst-Acqui- renten *)	zum Theil zum L.u.St.Ger. Ragnit, zum Theil zum Barr. Ger. Luffainen. St. Richt. Sied- magroki in Ragnit		1 1/2	1 1/2	LD	14	97	1	—	—	—	98
	235	Lepalothen	Bauerdorf u. Windmühle	L.u.St.Ger. Ragnit		1 1/4	1 1/4	LD	32	249	—	—	—	—	249
	236	Lobellen	Remonte-De- pot-Vorwerk zu Neuho- Ragnit	desgl.	Oberl.Ger.	1 1/2	1 1/2	DL	3	141	8	—	—	—	149
	237	Mattischen	Bauerdorf	desgl.		1	1	DL	10	95	—	—	—	—	95
	238	Mickhnen	adl. Dorf z. Dom. Zuck- stein	Pattim.Ger. Zuckstein, L.u.St.Ger., Kath. Boden- dorf in Tilsit		2	4/4	DL	11	108	—	—	—	—	108
	239	Nemondje (Nemonje)	Vorwerk zum Remonte-De- pot Neuho- Ragnit	L.u.St.Ger. Ragnit	Oberl.Ger.	2	2	D	1	6	—	—	—	—	6
	240	Nettschunen	Bauerdorf	desgl.		1 1/2	1 1/2	DL	35	318	—	—	—	—	318
	241	Neuhof-Ragnit (Dreimühlen)	Mühlen-Eta- blissement	desgl.		1/2	1/2	DL	1	10	—	—	—	—	10
	242	Neuhof-Ragnit	Königl. Dom. u. Remonte- Depot	desgl.	Oberl.Ger.	1/2	1/2	DL	6	179	6	—	—	—	185
	243	Neuhof-Ragnit Kl.	Vorw. z. Re- monte-Depot	desgl.		1/2	1/2	DL	1	60	1	—	—	—	61

\*) Anmerk. Der bebauete Theil von Kl. Lenkeningen gehört zum adl. Gut Luffainen.



## XIII. Landraths-Kreis Ragnit.

Baukreis: Lissit. 2tes Bataillon des I. Landwehrregiments (Insterburger).

Kirchspiel und Kirchenpatron.	Fortlaufende Nr.	Namen der Ortschaft.	Qualität derselben und Benennung des Hauptguts.	Gericht, zu welchem die Ortschaft gehört.	Hypotheken-Behörde.	Entfern. n. Meilen		Sprache der Einwohner.	Feuerstellen.	Einwohnerzahl.						
						von der Kreisstadt.	vom Sitz des Gerichts.			Evangel. Christen.	Katholiken.	Metonten.	Griechische Christen.	Juden.	Summa.	
	244	Neusorge	abl. Vorwerk zu Zuckstein ungebaut	Patrim. Ger. Zuckstein, L.u.St.Ger. Rath Boden: dorf in Lissit		2	4 $\frac{1}{4}$	—	—	—	—	—	—	—	—	—
	245	Palentienen	Bauerdorf	L.u.St.Ger. Ragnit		1	1	D L	8	61	—	—	—	—	—	61
	246	Paskallwen	desgl.	desgl.		$\frac{1}{2}$	$\frac{1}{2}$	L D	60	601	8	1	—	—	610	
	247	Paszuiszen	desgl.	desgl.		$\frac{1}{4}$	$\frac{1}{4}$	L D	19	154	—	—	—	—	154	
	248	Pellehnen	desgl.	desgl.		1	1	L D	12	83	—	—	—	—	83	
	249	Petischken	desgl.	desgl.		$\frac{3}{4}$	$\frac{3}{4}$	L D	11	57	—	—	—	—	57	
	250	Petratschen	desgl.	desgl.		1	1	D L	23	170	—	—	—	—	170	
	251	Petroschken	desgl.	desgl.		1 $\frac{1}{4}$	1 $\frac{1}{4}$	L D	9	83	—	—	—	—	83	
	252	Piepershof	Kämmereigut der Stadt Ragnit	desgl.		$\frac{1}{8}$	$\frac{1}{8}$	D L	—	—	—	—	—	—	—	
	253	Präwoiszen	Bauerdorf	desgl.		$\frac{1}{2}$	$\frac{1}{2}$	L D	17	134	—	—	—	—	134	
	254	Preussen	mel. Kämmereidorf der Stadt Ragnit	desgl.		—	—	D	—	—	—	—	—	—	—	
	255	Preussen	Bauerdorf	desgl.		$\frac{1}{16}$	$\frac{1}{16}$	L D	22	278	—	—	—	—	278	
	256	Ragnit	Kreisstadt.	desgl.		—	—	D	168	2495	32	31	—	7	2565	
	257	Althof=Ragnit	abl. Gut Nr. 1.	desgl.	Oberl. Ger.	—	—	D L	—	—	—	—	—	—	—	
	258	Althof=Ragnit	desgl. Nr. 2.	desgl.	desgl.	—	—	D L	—	—	—	—	—	—	—	
	259	Althof=Ragnit	desgl. Nr. 3.	desgl.	desgl.	—	—	D L	—	—	—	—	—	—	—	
	260	Althof=Ragnit	Erbpachtsgut	desgl.	desgl.	—	—	D L	—	—	—	—	—	—	—	
	261	Althof=Ragnit	Erbpachtsmühlen-Etablissement	desgl.	desgl.	$\frac{1}{8}$	$\frac{1}{8}$	D L	16	373	1	—	—	—	374	
	262	Althof=Ragnit	Erbpachtsmühle	desgl.		$\frac{1}{8}$	$\frac{1}{8}$	D L	—	—	—	—	—	—	—	
	263	Raudszen	Bauerdorf	desgl.		1 $\frac{1}{2}$	1 $\frac{1}{2}$	L D	31	273	5	—	—	—	278	
	264	Reisterbruch (Lapissenu)	Forstland-Acquisition	desgl.		1 $\frac{1}{2}$	1 $\frac{1}{2}$	D L	16	148	2	—	—	—	150	
	265	Schaudinnen	abl. Dorf zum Dom. Kindschen	Patrim. Ger. Kindschen, Stadtrichter Siedmagroßkt in Ragnit		1 $\frac{1}{2}$	1 $\frac{1}{2}$	D L	11	118	2	—	—	—	120	
	266	Szillas	Abbau, Torf-Etabl. zu Kindschen	desgl.		1 $\frac{1}{2}$	1 $\frac{1}{2}$	D	1	2	—	—	—	—	2	
	267	Schuppinnen	Bauerdorf	L.u.St.Ger. Ragnit		$\frac{1}{2}$	$\frac{1}{2}$	L D	22	164	—	—	—	—	164	
	268	Soberschken	desgl.	desgl.		1	1	L D	14	100	—	—	1	—	101	
	269	Steiregghlen	erbfreie Befigung	desgl.		1 $\frac{1}{2}$	1 $\frac{1}{2}$	D	1	2	—	—	—	—	2	
	270	Steireggen	Bauerdorf	desgl.		1 $\frac{1}{2}$	1 $\frac{1}{2}$	D	10	68	—	—	—	—	68	
	271	Stepponath'en	desgl.	desgl.		$\frac{1}{4}$	$\frac{1}{4}$	D L	10	80	—	—	—	—	80	

4. Ragnit C. v. Der Kbnig.



## XIII. Landraths-Kreis Magnit.

Baukreis: Tilsit. 2tes Bataillon des I. Landwehrregiments (Insterburger).

Kirchspiel und Kirchenpatron.	Fortlaufende N <sup>o</sup>	Namen der Ortschaft.	Qualität derselben und Benennung des Hauptguts.	Gericht, zu welchem die Ortschaft gehört.	Hypothe- ken-Be- hörde.	Entfern. n. Meilen		Sprache der Einwohner.	Feuerstellen.	Einwohnerzahl.					
						von der Kreisstadt.	vom Sitz des Gerichts.			Evangel. Christen.	Katholiken.	Mennoniten.	Orthodoxe Christen.	Juden.	Summa.
4. Magnit Der König.	272	Stiemerau	Vorwerk zum adl. Gut Kind- schen	Patrim. Ger. Kindschen, Stadtrichter Siedmagrogki in Magnit	Oberl. Ger.	1	1	D L	2	11	—	—	—	—	11
	273	Litschken	Bauerdorf	L.u.St.Ger. Magnit	Oberl. Ger.	1	1	D L	25	224	—	—	—	—	224
	274	Tracken (Maszelwethen)	kölm. Gut zu adl. Tuffai- nen	Patrim. Ger. Tuffainen, Stadtrichter Siedmagrogki in Magnit	Oberl. Ger.	1/2	1/2	D	5	68	—	—	1	—	69
	275	Tuffainen (Hanspadieben)	adl. Gut	eig. Jurisd., Stadtrichter Siedmagrogki in Magnit	desgl.	1/2	1/2	D L	11	211	8	—	—	—	219
	276	Wallullen	Bauerdorf	L.u.St.Ger. Magnit	Oberl. Ger.	1	1	L D	10	61	—	—	—	—	61
	277	Billmantienen	desgl.	desgl.	Oberl. Ger.	1	1	L D	14	103	—	—	—	—	103
	278	Boidehnen	desgl.	desgl.	Oberl. Ger.	1/2	1/2	D L	28	256	2	—	—	—	258
279	Zeidischken	mel. Dorf	desgl.	Oberl. Ger.	1	1	L D	15	106	—	—	—	—	106	
Summa des Kirchspiels									1149	11994	93	32	2	7	12128
5. Willen Der König.	280	Anstippen	mel. Dorf u. Windmühle	L.u.St.Ger. Magnit	Oberl. Ger.	3	3	D L	10	110	1	—	—	—	111
	281	Afchmoneitkuh- nen (Kallminnen)	Bauerdorf	desgl.	Oberl. Ger.	3	3	L D	5	51	—	—	—	—	51
	282	Babilen	desgl.	desgl.	Oberl. Ger.	2 1/2	2 1/2	L D	9	72	—	—	—	—	72
	283	Bebruweiten	adl. Gut	desgl.	Oberl. Ger.	3	3	L	1	13	—	—	—	—	13
	284	Bebruweiten	Abdeckerei	desgl.	Oberl. Ger.	3	3	D	1	6	—	—	—	—	6
	285	Versteningken	hat. kölm. Gut und Windmühle	desgl.	Oberl. Ger.	3	3	L D	1	25	—	—	—	—	25
	286	Blindupöhnen (Plumpen)	mel. Dorf	desgl.	Oberl. Ger.	2 3/4	2 3/4	D	8	78	—	—	—	—	78
	287	Boiken (Puicken)	Bauerdorf u. Windmühle	desgl.	Oberl. Ger.	1 1/2	1 1/2	L D	10	63	—	—	—	—	63
	288	Bruifzen	Bauerdorf	desgl.	Oberl. Ger.	1 1/2	1 1/2	L D	16	108	—	—	—	—	108
	289	Budupöhnen (Klischen)	desgl.	desgl.	Oberl. Ger.	2 1/2	2 1/2	D	4	29	—	—	—	—	29
	290	Degehnen (Deggenen)	desgl.	desgl.	Oberl. Ger.	3	3	D L	3	34	—	—	—	—	34
291	Freihof	Abbau vom Dorf Zur- gaitchen	desgl.	Oberl. Ger.	2 1/2	2 1/2	D L	1	7	—	—	—	—	7	
292	Gaidfzen	mel. Dorf	desgl.	Oberl. Ger.	3	3	D L	11	62	—	—	—	—	62	
293	Georgenhof	Vorwerk zum Gut Som- merau	desgl.	Oberl. Ger.	2	2	—	—	—	—	—	—	—	—	



## XIII. Landraths - Kreis Ragnit.

Baufreis: Tilsit. 2tes Bataillon des I. Landwehregiments (Insterburger).

Kirchspiel und Kirchenpatron.	Fortlaufende Nr.	Namen der Ortschaft.	Qualität derselben und Benennung des Hauptguts	Gericht, zu welchem die Ortschaft gehört.	Hypothesen- Be- hörde.	Entfern. n. Meilen		Sprache der Einwohner.	Feuerstellen.	Einwohnerzahl.						
						von der Kreisstadt.	vom Sitz des Gerichts.			Evangel. Christen.	Katholiken.	Meßoniten.	Griechische Christen.	Juden.	Summa.	
5. W i l l e n v. D e r K ö n i g.	294	Berlaucken (Grieblauch)	erbfrei Gut	L.u. St. Ger. Ragnit		3	3	D R	3	28						28
	295	Siggarn	Bauerdorf	desgl.		2 1/2	2 1/2	D R	6	57						57
	296	Siggarn-Skerz- wethen (Kerschen)	erbfrei Dorf	desgl.		2 1/2	2 1/2	D R	8	43						43
	297	Grüneberg	Königl. Först.- Etabl. u. Forst- Acquirenten	desgl.	ad I. Oberl. Ger.	3	3	D R	3	27						27
	298	Grüneiten- Schunwillen	mel. Dorf	desgl.		2 1/2	2 1/2	L D	10	49						49
	299	Grünen	ehem. Förster- Etablissement	desgl.		3	3	D	1	4						4
	300	Grünheide Alt	Königl. För- ster-Etabl.	desgl.	Oberl. Ger.	3	3	D	2	17						17
	301	Grünheide Neu	Forst-Acquisi- tion, Erb. D.	desgl.		3	3	L D	7	45						45
	302	Gurbischen	kölm. Dorf	desgl.		2 1/2	2 1/2	D	5	59						59
	303	Hirschberg	Königl. För- ster-Etabl.	desgl.	Oberl. Ger.	3	3	D	1	6						6
	304	Hirschberg	Forst-Acquisi- tion zu Be- bräuerten	desgl.	desgl.	3	3	D, L	3	22						22
	305	Jägerkrug	erbf. Dorf u. Windmühle	desgl.		3	3	D L	9	63	1					64
	306	Jauszen	Bauerdorf	desgl.		2 1/2	2 1/2	L D	9	69						69
	307	Jodszemmen (Jodszehmen)	desgl.	desgl.		3	3	L D	9	79						79
	308	Jurgaitzen	mel. Dorf u. Windmühle	desgl.		2 1/2	2 1/2	D L	15	95						95
	309	Jurken	Bauerdorf	desgl.		1 1/2	1 1/2	L D	10	68						68
	310	Kaiserau	hat. kölm. Dorf	desgl.		3	3	D L	9	77						77
	311	Kadszen-Duden (Duden)	mel. Dorf	desgl.		2 1/2	2 1/2	D L	10	70						70
	312	Kartschauning- ken	mel. Dorf u. Windmühle	desgl.		3	3	D L	10	63						63
	313	Kermuscheiten	mel. Dorf	desgl.		2 1/2	2 1/2	D L	11	63						63
314	Kindschen (Kindschekmen)	Bauerdorf	desgl.		1 1/4	1 1/4	D L	32	223						223	
315	Klipschen Kl. (Dschlinnen)	erbfrei Dorf	desgl.		2	2	D	3	24						24	
316	Klischwethen (Klischen)	Bauerdorf	desgl.		2 1/2	2 1/2	L D	14	87						87	
317	Kluickwethen (Kluischwethen)	mel. Dorf	desgl.		2 1/2	2 1/2	L D	11	56						56	
318	Krebschen (Ufsezern)	hat. kölm. Dorf	desgl.		3	3	D L	15	108						108	



## XIII. Landraths - Kreis Ragnit.

Baukreis: Tilsit. 2tes Bataillon des I. Landwehrregiments (Insterburger).

Kirchspiel und Kirchenpatron.	Fortlaufende N <sup>o</sup> .	Namen der Ortschaft.	Qualität derselben und Benennung des Hauptguts.	Gericht, zu welchem die Ortschaft gehört.	Hypothesen- Bes- hörde.	Entfern. n. Meilen		Sprache der Einwohner.	Feuerstellen.	Einwohnerzahl.					
						von der Kreisstadt.	vom Sitz des Gerichts.			Evangel. Christen.	Katholiken.	Methoditen.	Griechische Christen.	Juden.	Summa.
5. Dittlen des Königs.	319	Kropien (Kropiau)	Bauerdorf	L.u.St.Ger. Ragnit		2 1/2	2 1/2	LD	6	44					44
	320	Laugallen	chat. köllm. Dorf und Windmühle	desgl.	f. Anth. 2 und 3. das Oberl. Ger..	3	3	D	6	60					60
	321	Lepalothen	mel. Dorf	desgl.		3	3	D	10	83					83
	322	Lieparthen	desgl.	desgl.		1 1/2	1 1/2	DL	16	81					81
	323	Masswillen	Bauerdorf	desgl.		2	2	LD	29	139					139
	324	Neuhof Gr.	köllm. Dorf	desgl.		2	2	DL							
	325	Neuhof Kl. (Blossin)	desgl.	desgl.		2	2	DL							
	326	Neuhof-Hohen- berg	desgl.	desgl.		2	2	DL	14	107					107
	327	Neuhof-Neuen- dorf	desgl.	desgl.		2	2	DL							
	328	Norwillkischen (Willkischen)	mel. Dorf	desgl.		3	3	DL	13	87					87
	329	Nurnischen	Bauerdorf	desgl.		2 1/2	2 1/2	LD	20	113					113
	330	Odaushöfchen (Gründamm)	chat. köllm. Gut	desgl.		3	3	D	1	13					13
	331	Dschinnen	köllm. Dorf	desgl.		2	2	D	4	29					29
	332	Dschnaggern	mel. Dorf	desgl.		2	2	DL	16	89					89
	333	Dstwehen	desgl.	desgl.		3	3	DL	20	146					146
	334	Daballen (Nogen)	chat. köllm. Dorf und Windmühle	desgl.		3	3	DL	5	38					38
	335	Dabaggen	Bauerdorf	desgl.		3	3	DL	13	80	1				81
	336	Dakullen	desgl.	desgl.		3	3	LD	4	35					35
	337	Dapuschien (Laußen)	mel. Dorf	desgl.		3	3	DL	4	27					27
	338	Detratschen	desgl.	desgl.		3	3	DL	19	130					130
	339	Dobszuhnen (Dudszuhnen)	desgl.	desgl.		1 1/2	1 1/2	DL	12	77					77
	340	Dopelken (Snargeln)	chat. Bauer- dorf	desgl.		3	3	DL	8	61					61
	341	Duppen	mel. Dorf	desgl.		2	2	LD	9	47					47
	342	Dablaucken	Freigut, ehem. Forst-Etabl.	desgl.		3	3	DL	3	25					25
	343	Deteney	erbfrei Dorf	desgl.		2	2	D	9	49					49
	344	Dubdeken	Bauerdorf	desgl.		2	2	LD	27	151					151
	345	Dackeln (Sackeln)	desgl.	desgl.		2	2	DL	9	55					55
	346	Dschacken-Ged- willen (Schacken)	mel. Dorf	desgl.		1 1/2	1 1/2	LD	13	60					60
	347	Dschattlaucken (Schatten)	chat. Bauer- dorf und Windmühle	desgl.		3	3	DL	8	52					52



## XIII. Landraths - Kreis Ragnit.

Baufreis: Tilsit. 2tes Bataillon des I. Landwehrregiments (Insterburger).

Kirchspiel und Kirchenpatron.	Fortlaufende N <sup>o</sup>	Namen der Ortschaft.	Qualität derselben und Benennung des Hauptguts.	Gericht, zu welchem die Ortschaft gehört.	Hypothesen- Be- hörde.	Entfern. n. Meilen		Sprache der Einpöhner.	Feuerstellen.	Einwohnerzahl.					Summa.	
						von der Kreisstadt.	vom Sitz des Gerichts.			Evangel. Christen.	Katholiken.	Meßoniten.	Griechische Christen.	Juden.		
S z i l l e n G e b. D e r K ö n i g.  5.	348	Schaulwethen (Schaulen)	mel. Dorf	L.u.St.Ger. Ragnit		2 1/2	2 1/2	ℓ	4	30						30
	349	Schillgall-Kauschen (Schillgallen)	desgl.	desgl.		2 1/2	2 1/2	D, ℓ	8	58	1					59
	350	Schillupischen	desgl.	desgl.		3	3	D ℓ	24	151						151
	351	Schlekiten (Schlecken)	desgl.	desgl.		2 1/2	2 1/2	D ℓ	7	54	1					55
	352	Schwirblienen	desgl.	desgl.		3	3	ℓ	12	82						82
	353	Skategirren Gr.	chat. köllm. Dorf	desgl.		3	3	D	7	41						41
	354	Skategirren Kl.	desgl.	desgl.		3	3	D	5	32						32
	355	Skeppetschen	mel. Dorf	desgl.		3	3	D D	9	43						43
	356	Skebbudicken (Dykinnen)	desgl.	desgl.		1 1/2	1 1/2	D ℓ	17	108						108
	357	Sommerau	abl. Gut	desgl.	Oberl. Ger.		1 1/2	1 1/2	D ℓ	7	148					148
	358	Sommerau	Erhp. = Krug	desgl.			1 1/2	1 1/2	D	1	3					3
	359	Spruckinnen	köllm. Dorf	desgl.			2 1/2	2 1/2	D ℓ	7	54					54
	360	Sziebirben	Bauerdorf	desgl.			1	1	D ℓ	} 10	71					71
	361	Sziebirben Neu- hof	Abbau	desgl.			1	1	D ℓ							
	362	Sziedlaucken	chat. köllm. Gut	desgl.			3	3	ℓ D	4	67					67
	363	Szillen	Kirchdorf u. 2 Windmühlen	desgl.			2 1/2	2 1/2	D	20	159					159
	364	Thorunen	mel. Dorf u. köllm. Gut	desgl.			2	2	D	4	42					42
	365	Turken	Bauerdorf	desgl.			2 1/2	2 1/2	D ℓ	12	84					84
	366	Ussainen	abl. Gut zu Sommerau	desgl.	Oberl. Ger.		2 1/2	2 1/2	D	1	33					33
	367	Usselrnen (Kudlaucken)	chat. Bauer- dorf	desgl.			3	3	D ℓ	14	84					84
	368	Ussberfszen	Bauerdorf	desgl.			3	3	D ℓ	8	56					56
	369	Usslauszen	chat. Bauer- dorf	desgl.			3	3	ℓ D	12	81					81
	370	Wersmeningken	Bauerdorf	desgl.			2 1/2	2 1/2	ℓ	8	65	1				66
	371	Willkawischen (Plempeningken)	chat. köllm. Dorf und Windmühle	desgl.			2 1/2	2 1/2	ℓ D	4	21					21
	372	Willkerischen (Willpischen)	mel. Dorf	desgl.			3	3	D ℓ	19	115	1				116
	373	Wingeruppen (Upirben)	Bauerdorf	desgl.			2	2	ℓ D	17	110					110
	374	Wittgirren	köllm. Dorf	desgl.			3	3	D	4	31					31
	375	Wittgirren (Stannen)	Bauerdorf	desgl.			3	3	D ℓ	4	35					35
	Summa des Kirchspiels									843	5896	7				5903



## XIII. Landraths - Kreis Raguit.

Baukreis: Tilsit. 2tes Bataillon des I. Landwehrregiments (Insterburger).

Kirchspiel und Kirchenpatron.	Fortlaufende N <sup>o</sup> .	Namen der Ortschaft.	Qualität derselben und Benennung des Hauptguts.	Gericht, zu welchem die Ortschaft gehört.	Hypothe- ken-Bes- hörde.	Entfern. n. Meilen		Sprache der Einwohner.	Feuerstellen.	Einwohnerzahl.					
						von der Kreisstadt.	vom Orte des Gerichts.			Evangel.	Christen.	Katholiken.	Mennoniten.	Griechische Christen.	Juden
6. W i s s w i l l e v. Gutsbesitzer Cantius.	376	Abschrueten	chat. Bauer- dorf	L.u.St.Ger. Raguit, Ger.: Kommissi- on in Wischs- will		4	1/2	D L	9	61	4	—	—	—	65
	377	Adomischen	erbfrei Dorf	desgl.		2 1/2	2	D	11	85	1	—	—	—	86
	378	Antgulbinnen (Baltrischen)	chat. Bauer- dorf	desgl.		3	1 1/4	L D	3	20	—	—	—	—	20
	379	Antschwenthen	Königl. För- ster-Eta- blissement	desgl.	Oberl. Ger.	5	1 3/4	D	1	6	—	—	—	—	6
	380	Antschwenthen	chat. Bauer- dorf	desgl.		5	1 3/4	L D	9	77	4	—	—	—	81
	381	Antuppen (Brofsen)	desgl.	desgl.		4	3/8	L D	7	68	4	—	—	—	72
	382	Afzoliennen	abl. Vorw. zu Lenken	Patrim. Ger. Lenken, Stadtrichter Siedmagogski in Raguit	Oberl. Ger.	2 1/2	2 1/2	D L	4	64	—	—	—	—	64
	383	Augsgirren	Bauerdorf	L.u.St.Ger. Raguit, Ger.: Kommissi- on in Wischs- will		3 1/2	1 3/4	L D	15	175	6	—	—	—	181
	384	Baltupöhnen	desgl.	desgl.		2 1/2	1 1/2	L D	28	242	10	—	—	—	252
	385	Birkenfelde (Verfzlaukis)	kölm. Gut	desgl.		2 1/2	2	D L	2	26	4	—	—	—	30
	386	Budupöhnen (Utschlen)	chat. kölm. Dorf	desgl.		4	3/4	L D	10	92	—	—	—	—	92
	387	Dirwehlen	chat. Bauer- dorf	desgl.		6	1 1/2	L	4	38	—	—	—	—	38
	388	Gallbraffen	Bauerdorf	desgl.		2 1/2	1 1/2	L D	45	401	—	—	—	—	401
	389	Giewerlaucken	desgl.	desgl.		2 1/4	2	L D	30	289	—	—	—	—	289
	390	Gnadenberg	Forst-Etabl.	desgl.		2 1/2	2	D	1	11	—	—	—	—	11
	391	Grünhof (Kl. Endrischen)	Königl. För- ster-Etabl.	desgl.	Oberl. Ger.	4	3/4	D L	1	6	—	—	—	—	6
	392	Hartigberg (Hartwigsberg)	desgl.	desgl.	desgl.	4	1	D	1	5	—	—	—	—	5
	393	Jura (Antgilsuven)	Königl. Ober- försterei	desgl.	desgl.	3	1 1/2	D L	3	43	—	—	—	—	43
	394	Kallwehlen (Kallwellen)	Bauerdorf	desgl.		4	1/2	L D	18	248	8	—	—	—	256
	395	Kassiglehmen	Krug und Windmühle	desgl.		4	3/4	D	13	195	15	—	—	—	210
396	Kassiglehmen	abl. Gut	desgl.	Oberl. Ger.	4	3/4	D L								
397	Kakenfang	Königl. För- ster-Etabl.	desgl.	desgl.	5	1	D	1	10	—	—	—	—	10	
398	Krafschen	Bauerdorf	desgl.		3	2 1/2	L D	30	289	5	—	—	—	294	
399	Krauleibzen	desgl.	desgl.		2 1/2	1 1/4	L D	11	102	—	—	—	—	102	



## XIII. Landraths-Kreis Ragnit.

Baukreis: Tilsit. 2tes Bataillon des I. Landwehrregiments (Insterburger).

Kirchspiel und Kirchenpatron.	Fortlaufende N <sup>o</sup>	Namen der Ortschaft.	Qualität derselben und Benennung des Hauptguts.	Gericht, zu welchem die Ortschaft gehört.	Hypothes- en-Bes- hörde.	Entfern. n. Meilen		Sprache der Eingewohner.	Feuerstellen.	Einwohnerzahl.					Summa.	
						von der Kreisstadt.	vom Sitz des Gerichts.			Evangel. Christen.	Katholiken.	Metoniten.	Griechische Christen.	Juden.		
6. Wischwill & v. Gutsbesitzer Cautius.	400	Leibgirren	adl. Dorf z. Wischwill	Patrim.Ger. Wischwill, Stadtrichter Siedmagroßki in Ragnit		4	4	D L	5	41	4	—	—	—	—	43
	401	Lenkeningkehlen (Strebgirren)	chat. Köllm. Dorf	L.u.St.Ger. Ragnit, Ger.: Kommissi- on in Wisch- will		5	1	L D	4	47	—	—	—	—	—	47
	402	Lindicken	chat. Köllm. Dorf und Windmühle	desgl.		3	2	D L	4	42	—	—	—	—	—	42
	403	Luböhlen Alt	Bauerdorf	desgl.		5½	1¼	L D	14	174	—	—	—	—	—	174
	404	Luböhlen Neu (Naujeningken)	desgl.	desgl.		5	¾	D L	11	141	—	—	—	—	—	141
	405	Mösen (Patrappöhlen)	adl. Vorw. z. Gut Linken	Patr. Jurisd. Lenken, Stadtrichter Siedmagroßki in Ragnit	Oberl. Ger.	3½	3½	D L	3	64	1	—	—	—	—	65
	406	Motszischen	Bauerdorf	L.u.St.Ger. Ragnit, Ger.: Kommissi- on in Wisch- will		2	2	L	7	69	1	—	—	—	—	70
	407	Naujeningken (Ußtamsen)	erbfrei Dorf	desgl.		2½	1¼	D L	5	49	—	—	—	—	—	49
	408	Naussedehlen	Bauerdorf	desgl.		2	1¼	L D	6	44	2	—	—	—	—	46
	409	Nausseden (Balischen)	erbfrei Dorf	desgl.		2	1¼	D L	11	102	1	—	—	—	—	103
	410	Nausseden (Stiegeln)	Köllm. Gut	desgl.		2	1½	L D	2	39	5	—	—	—	—	44
	411	Nausseden (Schäferrei)	Köllm. Dorf	desgl.		2	1¾	D L	12	137	7	—	—	—	—	144
	412	Netschunen (Ußmiesken)	Köllm. Gut	desgl.		2½	1¼	D L	1	24	—	—	—	—	—	24
	413	Neuhof-Kassig- kehmen	adl. Vorwerk zum Gut Kas- sigkehmen	desgl.	Oberl. Ger.	4	¾	D L	—	—	—	—	—	—	—	—
	414	Neumühl	Wassermühle	desgl.		3½	1	D L	1	9	1	—	—	—	—	10
	415	Pagulbinnen	mel. Dorf	desgl.		3	1	L D	13	151	7	—	—	—	—	158
	416	Pagulbinnen	Abbau z. adl. Gut Wisch- will gehörig	Patrim.Ger. Wischwill, Stadtrichter Siedmagroßki in Ragnit		3	1	D L	2	16	—	—	—	—	—	16
	417	Niedelsberg	Erbpachts- Etablissement	L.u.St.Ger. Ragnit, Ger.: Kommissi- on in Wisch- will		3	1	L D	2	8	—	—	—	—	—	8
418	Schillehnen	mel. Dorf	desgl.		6	1½	L D	23	202	—	—	—	—	4	206	



## XIII. Landraths-Kreis Rognit.

Baukreis: Tilsit. 2tes Bataillon des I. Landwehrregiments (Insterburger).

Kirchspiel und Kirchenpatron.	Fortlaufende N <sup>o</sup>	Namen der Ortschaft.	Qualität derselben und Benennung des Hauptguts.	Gericht, zu welchem die Ortschaft gehört.	Hypothek- ken-Be- hörde.	Entfern- n. Meilen		Sprache der Einwohner.	Feuerstellen.	Einwohnerzahl.					Summa.	
						von der Kreisstadt.	vom Sitz des Gerichts.			Evangel. Christen.	Katholiken.	Meinonen.	Grichische Christen.	Juden.		
W i l l e b. Gutsbesitzer Cantius.	419	Wolfswinkel oder Schillehnen Kl.	Königl. För- ster-Etabl.	L.u.St.Ger. Rognit, Ger.: Kommit- tion in Wisch; will	Oberl. Ger.	6	1 1/2	D	1	10	—	—	—	—	10	
	420	Schmalbarszen	desgl.	desgl.	desgl.	4	3/4	D	1	7	—	—	—	—	7	
	421	Schmallening- ken	Eigenkätner- Dorf und Marktflecken	desgl.	desgl.	5	1 3/4	D L	14	152	2	—	—	29	183	
	422	Schmallening- ken	Hauptzollamt	desgl.	desgl.	5	1 3/4	D	3	28	—	—	—	—	28	
	423	Schmallening- ken=Nugstogal- len	Bauerdorf	desgl.	desgl.	5	1 3/4	L D	22	237	25	—	—	53	315	
	424	Schmallening- ken=Endruszen	desgl.	desgl.	desgl.	5	1	L D	11	142	3	—	—	—	145	
	425	Schmallening- ken=Wittkeh- men	desgl.	desgl.	desgl.	5	1 1/2	L D	17	192	13	—	—	—	205	
	426	Schönbruch	Königl. För- ster-Etablisse- ment	desgl.	desgl.	Oberl. Ger.	4	3/4	D L	1	12	—	—	—	—	12
	427	Schönbrück	desgl.	desgl.	desgl.	desgl.	5	3/4	D	1	13	—	—	—	—	13
	428	Schustern Gr.	Bauerdorf	desgl.	desgl.	desgl.	2 1/2	1 1/2	L D	16	140	3	—	—	—	143
	429	Schustern Kl. (Pagenerschei)	Eigenkätner- Etablissement	desgl.	desgl.	desgl.	2 1/2	1 1/2	D	5	34	1	—	—	—	35
	430	Sokaiten (Sokathen)	Bauerdorf	desgl.	desgl.	desgl.	2	1 3/4	L D	23	194	6	—	—	—	200
	431	Szagmanten Gr.	desgl.	desgl.	desgl.	desgl.	2 1/2	2 1/2	L D	9	80	—	—	—	—	80
	432	Szagmanten Hoch	erbfrei Gut	desgl.	desgl.	desgl.	2 1/2	2 1/4	D	1	7	—	—	—	—	7
	433	Szardehlen	Königl. För- ster-Etablisse- ment	desgl.	desgl.	Oberl. Ger.	4	3/8	D	1	10	—	—	—	—	10
	434	Szugken Gr.	Bauerdorf	desgl.	desgl.	desgl.	2 1/4	1 1/2	L D	13	124	6	—	—	—	130
	435	Szugken Kl.	Abdeckerei	desgl.	desgl.	desgl.	2 1/4	1 1/2	D	1	4	2	—	—	—	6
	436	Tautischken (Klauszischken)	kölm. Dorf	desgl.	desgl.	desgl.	3	2 1/4	D	1	12	—	—	—	—	12
	437	Dorfhaus	Königl. För- ster-Etablisse- ment	desgl.	desgl.	Oberl. Ger.	3	3/4	D	1	4	—	—	—	—	4
	438	Trappöhnen	Bauerdorf	desgl.	desgl.	desgl.	4	1/2	D L	51	639	—	—	—	—	639
	439	Trappöhnen	Königl. Ober- försterei	desgl.	desgl.	Oberl. Ger.	4	1/2	D	2	35	—	—	—	—	35
	440	Ußballen	Bauerdorf	desgl.	desgl.	desgl.	4	1	L D	19	172	19	—	—	—	191
441	Ußtilten (Lindicken)	kölm. Dorf	desgl.	desgl.	desgl.	4	1	D L	10	132	6	—	—	—	138	
442	Weszeningken	mel. Dorf	desgl.	desgl.	desgl.	1/4	2 1/4	L D	25	241	4	—	—	—	245	



## XIII. Landraths: Kreis Ragnit.

Baukreis: Tilsit. 2tes Bataillon des I. Landwehrregiments (Insterburger).

Kirchspiel und Kirchenpatron.	Fortlaufende N <sup>o</sup>	Namen der Ortschaft.	Qualität derselben und Benennung des Hauptguts.	Gericht, zu welchem die Ortschaft gehört.	Hypothe- ken = Bes hörde.	Entfern. n. Meilen		Sprache der Einwohner.	Feuerstellen.	Einwohnerzahl.					
						von der Kreisstadt.	vom Sitz des Gerichts.			Evangel. Christen.	Katholiken.	Methoditen.	Orthodoxe Christen.	Juden.	Summa.
6. Wischwill & v. Gutsbesitzer Canting.	443	Wischwill	abl. Gut, Waf- fer, Mahl-, Schneide-, Walkmühle	eig. Jurisd., Stadtrichter Siedmagroßk in Ragnit	Oberl. Ger.	3	3	D. P.	62	776	28	—	—	—	804
	444	Wischwill	Papiermühle	desgl.		3	3	D. P.							
	445	Wischwill	Kupferham- mer	desgl.		3	3	D. P.							
	446	Wischwill	abl. Kirch- dorf	desgl.		3	3	D. P.							
	447	Woitballen (Kupischken)	Kölm. Dorf	L.u. St. Ger. Ragnit, Ger. - Kommissi- on in Wisch- will		1½	2	D. P.	3	38	1	—	—	—	39
Summa des Kirchspiels									697	7347	209	—	—	86	7642
Summa des Kreises									4417	39142	338	32	5	93	39610



## XIV. Landraths-Kreis Sensburg.

Baukreis: Angerburg. Ites Bataillon des III. Landwehrregiments (Ortelsburger).

Kirchspiel und Kirchenpatron.	Fortlaufende N <sup>o</sup>	Namen der Ortschaft.	Qualität derselben und Benennung des Hauptguts.	Gericht, zu welchem die Ortschaft gehört.	Hypothe- ken-Bez hörde.	Entfern. n. Meilen		Sprache der Einwohner.	Feuerstellen.	Einwohnerzahl.					
						von der Kreisstadt.	vom Sitz des Gerichts.			Evangel. Christen.	Katholiken.	Protestanten.	Griechische Christen.	Juden.	Summa.
1. Aweyden Der König.	1	Aweyden	Beutnerd. u. Marktflecken mit 1 Kirche	L.u.St.Ger. Sensburg		2 <sup>1</sup> / <sub>8</sub>	2 <sup>1</sup> / <sub>8</sub>	P	66	547			1	5	553
	2	Babienten	mel. Dorf	desgl.		3 <sup>1</sup> / <sub>2</sub>	3 <sup>1</sup> / <sub>2</sub>	P	44	250	6				256
	3	Babienten	Erbp.-Mühle	desgl.		3 <sup>1</sup> / <sub>2</sub>	3 <sup>1</sup> / <sub>2</sub>	D							
	4	Babienten	Neu Erbzinsdorf	desgl.		3 <sup>3</sup> / <sub>4</sub>	3 <sup>3</sup> / <sub>4</sub>	P	2	10					40
	5	Babienten	ehem. Unter- förster-Eta- blissement	desgl.		3 <sup>1</sup> / <sub>2</sub>	3 <sup>1</sup> / <sub>2</sub>	D	1	6					6
	6	Bienken	Erbp.-Mühle	desgl.		2 <sup>1</sup> / <sub>4</sub>	2 <sup>1</sup> / <sub>4</sub>	D	2	21					21
	7a	Bröbienen	abl. Gut	eig. Jurisd., dem L.u.St.G. Ger. Sensburg delegirt	Oberl.Ger.	1 <sup>3</sup> / <sub>4</sub>	1 <sup>3</sup> / <sub>4</sub>	D	9	129					129
	7b	Bröbienen	abl. Bauer- dorf z. Dom. Bröbienen	desgl.		1 <sup>3</sup> / <sub>4</sub>	1 <sup>3</sup> / <sub>4</sub>	P	17	135	1				136
	8	Chostka	hat. köllm. Dorf	L.u.St.Ger. Sensburg		4	4	P	9	51	6				57
	9	Colloginneß	Erbzinsgut	desgl.		3	3	P	1	7					7
	10	Colloginnen	köllm. Dorf u. Unterförster- Etablissement	desgl.	f. d. Forst- Etabl. das Oberl.Ger.	3	3	P	8	84					84
	11	Cruttinnen	mel. Dorf	desgl.		4	4	P	49	301	1				302
	12	Cruttinnen	königl. Ober- försterei und Unterförster- Etablissement	desgl.	Oberl.Ger.	4	4	D	1	15	2				17
	13	Cruttinner Krug	Erbp.-Krug	desgl.		4	4	P	2	14					14
	14	Cruttinner Theerofen	Erbzinsdorf	desgl.		4	4	P	23	151	3				154
	15	Czierspienten	mel. Dorf	desgl.		2 <sup>3</sup> / <sub>4</sub>	2 <sup>3</sup> / <sub>4</sub>	P	45	260	3				263
	16	Diblitthal	Erbzinsgut	desgl.		4	4	P	1	13					13
	17	Ganthen	mel. Dorf	desgl.	Für Anth. 5. das Oberl.Ger.	2 <sup>3</sup> / <sub>4</sub>	2 <sup>3</sup> / <sub>4</sub>	P	40	259					259
	18	Glashütte	abl. Gut	eig. Jurisd., dem L.u.St.G. Ger. Sensburg delegirt	Oberl.Ger.	2	2	D	4	69	1				70
	19	Gollingen	köllm. Dorf	L.u.St.Ger. Sensburg		2 <sup>1</sup> / <sub>2</sub>	2 <sup>1</sup> / <sub>4</sub>	P	31	229	1				230
	20	Grünheide	Erbp.-Mühle	desgl.		4	4	D	4	66	4				70
	21	Guttentag	abl. Besizung z. Bröbienen	Patrim.Ger. Bröbienen, L.u.St.Ger. Sensburg		1	1	P	1	7					7
22	Guttenwalde	mel. Dorf	L.u.St.Ger. Sensburg		2 <sup>1</sup> / <sub>2</sub>	2 <sup>1</sup> / <sub>2</sub>	P	13	96					96	



## XIV. Landraths: Kreis Gensburg.

Baukreis: Ungerburg. Ites Bataillon des III. Landwehregiments (Ortelburger).

Kirchspiel und Kirchenpatron.	Fortlaufende No.	Namen der Ortschaft.	Qualität derselben und Benennung des Hauptguts.	Gericht, zu welchem die Ortschaft gehört.	Hypothe- ken-Bez- hörde.	Entfern. n. Meilen		Sprache der Einwohner.	Feuerstellen.	Einwohnerzahl.						
						von der Kreisstadt.	vom Sitz des Gerichts.			Evangel. Christen.	Katholiken.	Reformirten.	Griechische Christen.	Juden.	Summa.	
	23	Hünefeld	adl. Bauer- dorf zu Glas- hütte	Patrim.Ger. Glashütte, L.u.St.Ger. Gensburg		2	2	P	2	31						31
	24	Jägersberg	adl. Wald- haus z. Brö- dienen	Patrim.Ger. Bröbienen, L.u.St.Ger. Gensburg		1 <sup>3</sup> / <sub>4</sub>	1 <sup>3</sup> / <sub>4</sub>	D	1	7						7
	25	Jägerswalde	chat. Köllm. Gut	L.u.St.Ger. Gensburg		4	4	D	10	77	1					78
	26	Jägerswalde Kl.	Zinsort	desgl.		4 <sup>1</sup> / <sub>8</sub>	4 <sup>1</sup> / <sub>8</sub>	P	1	14						14
	27	Kelbonken Alt	mel. Dorf	desgl.		3	3	P	58	321	3					324
	28	Kelbonken Neu	erbfrei Dorf	desgl.		3 <sup>1</sup> / <sub>4</sub>	3 <sup>1</sup> / <sub>4</sub>	P	12	74	2					76
	29	Kleinbrück	Beutnerfrei- Grundstück	desgl.		1 <sup>3</sup> / <sub>4</sub>	1 <sup>3</sup> / <sub>4</sub>	D	1	13						13
	30	Krawno	Köllm. Dorf	desgl.		4	4	P	12	76	1					77
	31	Krawno	Köllm. Abbau	desgl.		4	4	P	1	6	1					7
	32	Krummenort	adl. Gut	eig. Jurisb., dem L.u.St. Ger. Gensburg delegirt	Oberl.Ger.	2 <sup>1</sup> / <sub>8</sub>	2 <sup>1</sup> / <sub>8</sub>	D	3	41	1					42
	33	Langendorf	mel. Dorf	L.u.St.Ger. Gensburg		2	2	P	76	372	2					374
	34	Lawnilassek	chat. Köllm. Gut	desgl.		3	3	P	4	41	1					42
	35	Macharren	mel. Dorf	desgl.		2 <sup>3</sup> / <sub>4</sub>	2 <sup>3</sup> / <sub>4</sub>	D	62	390	1					392
	36	Mlinisken	Erbzinsdorf	desgl.		2 <sup>1</sup> / <sub>2</sub>	2 <sup>1</sup> / <sub>2</sub>	P	7	32	4					36
	37	Moythienen	Köllm. Dorf	desgl.		2 <sup>1</sup> / <sub>2</sub>	2 <sup>1</sup> / <sub>2</sub>	P	29	158	1					159
	38	Orth Kl.	desgl.	desgl.		2	2	P	3	28	2					30
	39	Orth Neu	Erbzinsort	desgl.		1 <sup>1</sup> / <sub>2</sub>	1 <sup>1</sup> / <sub>2</sub>	P	2	17						17
	40	Peitschendorf	Beutnerfrei- dorf	desgl.		2	2	P	75	503	3		2	4		512
	41	Peitschendorfs- werder	Köllm. Be- sitzung	desgl.		1 <sup>3</sup> / <sub>4</sub>	1 <sup>3</sup> / <sub>4</sub>	P	2	19						19
	42	Polommen	chat. Köllm. Dorf	desgl.		3 <sup>3</sup> / <sub>4</sub>	3 <sup>3</sup> / <sub>4</sub>	D	7	48						48
	43	Pruschinowen	Köllm. Dorf	desgl.		2 <sup>1</sup> / <sub>2</sub>	2 <sup>1</sup> / <sub>2</sub>	P	43	252	4					256
	44	Pruschinowen- wolka	desgl.	desgl.		3	3	P	10	55						55
	45	Rataiwolla	chat. Köllm. Drt	desgl.		4	4	P	1	7	1		1			9
	46	Röftek	Erbzinsort	desgl.		4 <sup>1</sup> / <sub>8</sub>	4 <sup>1</sup> / <sub>8</sub>	P	2	22						22
	47	Sakrenth	Köllm. Drt und Unterför- sterei	desgl.	F. d. Forst- Etabl. das Oberl.Ger.	4	4	P	3	24						24
	48	Sdrojowen	Erbpachtsgut	desgl.		2 <sup>1</sup> / <sub>4</sub>	2 <sup>1</sup> / <sub>4</sub>	D	3	16	3					19
	49	Sgonn	Köllm. Dorf	desgl.		3 <sup>1</sup> / <sub>4</sub>	3 <sup>1</sup> / <sub>4</sub>	P	16	106	5					111
	50	Sysdron Neu	Erbzinsort	desgl.		3 <sup>1</sup> / <sub>2</sub>	3 <sup>1</sup> / <sub>2</sub>	P	2	11						11

I. Uwehden & b.  
Der König.



XIV. Landraths-Kreis Sensburg.

Baukreis: Angerburg. Ites Bataillon des III. Landwehrregiments (Ortelsburger).

Kirchspiel und Kirchenpatron.	Fortlaufende №	Namen der Ortschaft.	Qualität derselben und Benennung des Hauptguts.	Gericht, zu welchem die Ortschaft gehört.	Hypothesen-Behörde.	Entfern. n. Meilen		Sprache der Einwohner.	Feuerstellen.	Einwohnerzahl.					
						von der Kreisstadt.	vom Sitz des Gerichts.			Evangel. Christen.	Katholiken.	Methoditen.	Griechische Christen.	Juden.	Summa.
1. A w e y d e n P e r k ö n i g.	51	Sysdroy Kl.	Untersförster-Etablissement	L.u.St.Ger. Sensburg	Oberl.Ger.	3 <sup>3</sup> / <sub>4</sub>	3 <sup>3</sup> / <sub>4</sub>	Ⓜ	2	8	—	—	—	—	8
	52	Sysdroyofen	chat. Köllm. Dorf	desgl.		3 <sup>3</sup> / <sub>4</sub>	3 <sup>3</sup> / <sub>4</sub>	Ⓜ	14	74	1	—	—	—	75
	53	Sysdroywolla	desgl.	desgl.		3 <sup>3</sup> / <sub>4</sub>	3 <sup>3</sup> / <sub>4</sub>	Ⓜ	9	49	—	—	—	—	49
	54	Uklanken	Köllm. Gut u. Mühle	desgl.		2 <sup>1</sup> / <sub>2</sub>	2 <sup>1</sup> / <sub>2</sub>	Ⓜ	2	33	—	—	—	—	33
	55	Ukta Alt	Erbzinsdorf u. Untersförster-Etablissement	desgl.	F. d. Forst-Etabl. das Oberl.Ger.	4	4	Ⓜ	49	569	7	—	2	—	578
	56	Ukta Neu	desgl.	desgl.		4	4	Ⓜ	19	132	—	—	1	—	133
	57	Wipad	Erbzinsgut	desgl.		4 <sup>1</sup> / <sub>4</sub>	4 <sup>1</sup> / <sub>4</sub>	Ⓜ	2	26	—	—	—	—	26
	58	Zaskowen	abl. Gut	eig. Jurisd., dem L.u.St.Ger. Sensburg delegirt	Oberl.Ger.	2 <sup>1</sup> / <sub>4</sub>	2 <sup>1</sup> / <sub>4</sub>	Ⓜ	8	53	—	—	—	—	53
	59	Zaskowen	abl. Freidorf	desgl.	desgl.	2 <sup>1</sup> / <sub>4</sub>	2 <sup>1</sup> / <sub>4</sub>	Ⓜ	14	85	1	—	1	—	87
Summa des Kirchspiels									930	6501	68	—	8	9	6586
2. E k e r t s d o r f G v. Die Philipponen-Gemeinde.	60	Ekertsdorf (Ekertowo)	Erbzinsdorf mit 1 Bethause d. Philipponen	L.u.St.Ger. Sensburg		4 <sup>1</sup> / <sub>4</sub>	4 <sup>1</sup> / <sub>4</sub>	Sta. von.	34	—	—	—	298	—	298
	61	Fedormalbe (Fedorowo)	Erbzinsdorf	desgl.		4 <sup>1</sup> / <sub>2</sub>	4 <sup>1</sup> / <sub>2</sub>	desgl.	13	—	—	—	82	—	82
	62	Galkowen	desgl.	desgl.		4	4	desgl.	8	5	1	—	60	—	66
	63	Kabzidlowen	Erbzinsgut	desgl.		4	4	desgl.	2	9	—	—	23	—	32
	64	Nikolaihorst (Nikolajewo)	Erbzinsdorf	desgl.		4	4	desgl.	10	5	—	—	43	—	48
	65	Dnufrigowen	Erbzinsgut	desgl.		5 <sup>1</sup> / <sub>2</sub>	5 <sup>1</sup> / <sub>2</sub>	desgl.	10	—	—	—	55	—	55
	66	Peterhain (Piotrowo)	Erbzinsdorf	desgl.		4 <sup>1</sup> / <sub>2</sub>	4 <sup>1</sup> / <sub>2</sub>	desgl.	7	—	—	—	36	—	36
	67	Piasken	desgl.	desgl.		5 <sup>1</sup> / <sub>2</sub>	5 <sup>1</sup> / <sub>2</sub>	desgl.	4	—	—	—	27	—	27
	68	Schlößchen (Zameczek)	desgl.	desgl.		4	4	desgl.	11	—	2	—	80	—	82
	69	Schönfeld (Radnipolo)	desgl.	desgl.		4 <sup>1</sup> / <sub>4</sub>	4 <sup>1</sup> / <sub>4</sub>	desgl.	15	—	—	—	125	—	125
Summa des Kirchspiels									114	19	3	—	829	—	851
3. S i c h m e d i e n G v. Fr. Vicent. v. Niebecke.	70a	Ballau (Sirtin)	abl. Gut	eig. Jurisd., dem L.u.St.Ger. Rhein delegirt	Oberl.Ger.	3	1	Ⓜ	8	90	—	—	—	—	90
	70b	Ballau	abl. Bauerndorf z. Dom. Ballau	desgl.	desgl.	3	1	Ⓜ	1	7	—	—	—	—	7
	71	Ballau	abl. Waldhaus zum Dom. Ballau	desgl.	desgl.	2 <sup>1</sup> / <sub>2</sub>	1	Ⓜ	1	4	1	—	—	—	5



## XIV. Landraths-Kreis Sensburg.

Baukreis: Ungerburg. Ites Bataillon des III. Landwehrregiments (Ortelsburger).

Kirchspiel und Kirchenpatron.	Fortlaufende №	Namen der Ortschaft.	Qualität derselben und Benennung des Hauptguts.	Gericht, zu welchem die Ortschaft gehört.	Hypothe- ken-Bez hörde.	Entfern. n. Meilen		Sprache der Einwohner.	Feuerstellen.	Einwohnerzahl.					Summa.
						von der Kreisstadt.	vom Sitz des Gerichts.			Evangel. Christen.	Katholiken.	Meinonen.	Griechische Christen.	Juden.	
3. Eichmedien G. v. Frau Lieutenant v. Rohdecker, geb. v. Trotta.	72	Budzischen	abl. Gut	eig. Jurisd., dem L.u.St., Ger. Rhein delegirt	Oberl. Ger.	2	1	D	6	69	2	—	—	—	71
	73	Budzischen	abl. Bauer- dorf z. Dom. Budzischen	desgl.		2	1	P	12	76	2	—	—	—	78
	74	Eichmedien	abl. Gut mit Kirche	eig. Jurisd., dem L.u.St., Ger. Rhein delegirt	Oberl. Ger.	3	1¼	D	11	138	6	—	—	—	144
	75	Eichmedien	abl. Bauer- dorf z. Dom. Eichmedien	desgl.	Oberl. Ger.	3	1¼	P	29	155	1	—	—	—	156
	76	Siebersthorf	abl. Vorw. z. Eichmedien	desgl.		3	1¼	P	2	50	2	—	—	—	52
	77	Kosargen	Erbpachtsgut	L.u.St.Ger. Rhein		2½	2½	D	3	26	1	—	—	—	27
	78	Kosargen	Vorw. z. Gut Kosargen	desgl.		2½	2½	D	1	11	—	—	—	—	11
	79	Kosargen	Waldhaus z. Gut gl. N.	desgl.		2½	1½	D	1	5	—	—	—	—	5
	80	Kosargen	mel. Dorf	desgl.		2½	1	P	30	269	5	—	—	—	274
	81	Langaucken	desgl.	desgl.		2¼	1¼	P	30	254	10	—	—	—	264
	82	Salpkeim	kölm. Dorf	desgl.		3	1	P	32	244	3	—	—	—	247
	83	Salpkeim Kl.	kölm. Gut	desgl.		3	1	D	5	66	3	—	—	—	69
	84	Salpkeim	Waldhaus	desgl.		2½	1	P	1	6	—	—	—	—	6
	85	Schäferei	kölm. Gut	desgl.		3½	1½	D	4	26	1	—	—	—	27
86	Szersbownen	mel. Dorf	desgl.		1½	1	P	20	124	3	—	—	—	127	
Summa des Kirchspiels									197	1720	40	—	—	—	1760
4. Nikolaisen G. v. Der König.	87a	Baranowen	abl. Gut	eig. Jurisd., dem L.u.St., Ger. Sensburg delegirt	Oberl. Ger.	1¾	1¾	D	7	105	8	—	—	—	113
	87b	Baranowen	abl. Dorf z. Dom. Bara- nowen	desgl.		1¾	1¾	P	30	130	—	—	—	—	130
	88	Bubrowko	hat. kölm. Dorf	L.u.St.Ger. Sensburg, Ger. Kommiss ion in Niko- laisen		4	1½	P	6	93	—	—	—	—	93
	89	Carlshof	Stadtgut zu Nikolaisen	desgl.		3	½	D	2	28	—	—	—	—	28
	90	Diebownen	kölm. Gut	desgl.		3½	½	D	5	80	—	—	—	—	80
	91	Diebowko	hat. Dorf	desgl.		4	2¼	P	1	20	—	—	—	—	20
	92	Doschen	Erbpachtsgut und Mühle	desgl.		3	¾	D	2	13	—	—	—	—	13
93	Eichelstalbe	hat. kölm. Dorf	desgl.		2	2	P	11	81	—	—	—	—	81	



## XIV. Landraths-Kreis Gensburg.

Baukreis: Ungerburg. 1tes Bataillon des III. Landwehrregiments (Ortelbürger).

Kirchspiel und Kirchenpatron.	Fortlaufende №	Namen der Ortschaft.	Qualität derselben und Benennung des Hauptguts.	Gericht, zu welchem die Ortschaft gehört.	Hypothekens-Behörde.	Entfern. n. Meilen		Sprache der Einwohner.	Feuerstellen.	Einwohnerzahl.					Summa.
						von der Kreisstadt.	vom Sitz des Gerichts.			Evangel. Christen.	Katholiken.	Meßniken.	Griechische Christen.	Juden.	
4. Nikopoliten Eb. Der Königs.	94	Faszen	kölm. Dorf	L.u.St.Ger. Gensburg, Ger. & Kommission in Nikopoliten		2 1/2	1	Ⓜ	30	180	—	—	—	—	180
	95	Gonschor	chat. Dorf	desgl.	Oberl.Ger.	4 1/2	1 1/4	Ⓜ	6	26	—	—	—	—	26
	96	Gonschor	Unterförsterei	desgl.		4 1/2	1 1/4	Ⓜ	—	8	—	—	—	—	8
	97	Grabnik	chat. Gut	desgl.		2 1/4	1 1/4	Ⓜ	5	28	—	—	—	—	28
	98	Guszianka	chat. kölm. Dorf und Mühle	desgl.		5	2 1/2	Ⓜ	4	42	—	—	—	—	42
	99	Heidebruch	erbfrei Gut	desgl.		2 3/4	3/4	Ⓜ	1	13	—	—	—	—	13
	100	Teziorken	ehem. Forst-Etablissement	desgl.		1 1/2	1 1/2	Ⓜ	2	13	—	—	—	—	13
	101	Inulzen	mel. Dorf	desgl.		2	1 3/4	Ⓜ	9	91	—	—	—	—	91
	102	Johanniskrug	Erbp.-Krug	desgl.		1/4	2	Ⓜ	1	20	—	—	—	—	20
	103	Isnothen	kölm. Gut	desgl.		4	1	Ⓜ	6	37	—	—	—	—	37
	104	Julienthal	desgl.	desgl.		4 1/4	4 1/4	Ⓜ	2	36	—	—	—	—	36
	105	Kamien	chat. kölm. Gut	desgl.		4 1/4	4 1/4	Ⓜ	8	87	—	—	—	—	87
	106	Klonn	chat. kölm. Dorf	desgl.		3 1/2	1/2	Ⓜ	3	35	—	—	—	—	35
	107	Kokoska	chat. kölm. Gut	desgl.		2 1/2	1 1/4	Ⓜ	3	22	—	—	—	—	22
	108	Kulinowen	desgl.	desgl.		1 1/2	1 3/4	Ⓜ	4	23	—	—	—	—	23
	109	Kußen	chat. kölm. Dorf	desgl.		2 1/2	3/4	Ⓜ	4	30	—	—	—	—	30
	110	Lindendorf	Erbzinsdorf	desgl.		2 3/4	3/4	Ⓜ	53	373	—	—	—	—	373
	111	Lissuhnen	chat. kölm. Dorf u. Unterförster-Etablissement	desgl.	F. d. Forst-Etabl. das Oberl.Ger.	2	2	Ⓜ	3	20	—	—	—	—	20
112	Lubjewen	kölm. Dorf	desgl.		2	2	Ⓜ	19	121	—	—	—	—	121	
113	Ludwigshof	abl. Gut zu Baranowen	Patrim.Ger. Baranowen, L.u.St.Ger. Gensburg		2	1 3/4	Ⓜ	2	9	—	—	—	—	9	
114	Luisenthal	Vorwerk zu Popielinen	L.u.St.Ger. Gensburg, Ger. & Kommission in Nikopoliten		5 1/2	2	Ⓜ	1	11	—	—	—	—	11	
115	Lucknainerbude	Königl. Fischerbude und Unterförsterei	desgl.	Oberl.Ger.	4 1/4	1	Ⓜ	1	9	2	—	—	—	11	
116	Lucknainerfähre	kölm. Gut	desgl.		4	3/4	Ⓜ	3	26	—	—	—	—	26	
117	Mais Gr.	Unterförster-Etablissement	desgl.	Oberl.Ger.	2	2	Ⓜ	2	22	—	—	—	—	22	
118	Mais Kl.	Erbzinsgut	desgl.		2	1 1/8	Ⓜ	2	16	—	—	—	—	16	



## XIV. Landraths-Kreis Sensburg.

Baukreis: Angerburg. Ites Bataillon des III. Landwehrrégiments (Ortelbürger).

Kirchspiel und Kirchenpatron.	Fortlaufende N <sup>o</sup>	Namen der Ortschaft.	Qualität derselben und Benennung des Hauptguts.	Gericht, zu welchem die Ortschaft gehört.	Hypothesen- Bes- hörde.	Entfern. n. Meilen		Sprache der Eingwohner.	Feuerstellen.	Einwohnerzahl.								
						von der Kreisstadt.	vom Sitz des Gerichts.			Evangel. Christen.	Katholiken.	Methoditen.	Griechische Christen.	Juden.	Summa.			
4. Nikolaiten Der König.	119	Nadawken	Vorwerk zu Baranowen	Pattim. Ger. Baranowen, L. u. St. Ger. Sensburg	Oberl. Ger.	1 1/2	1 3/4	P	4	61	3	—	—	—	—	64		
	120	Neubrück	chat. Gut	L. u. St. Ger. Sensburg, Ger. - Kommissi- on in Niko- laiten		4	1 1/4	D	1	23	—	—	—	—	—	23		
	121	Neuwalde	erbfrei Dorf	desgl.			2 3/4	1/2	P	9	58	—	—	—	—	58		
	122	Niewolowen	Erbpachtsort z. Baranowen	Pattim. Ger. Baranowen, L. u. St. Ger. Sensburg		1 1/2	1 1/4	P	1	6	—	—	—	—	—	6		
	123	Nikolaiten	Stadt nebst Kirche, Ober- u. Unterförster- Etablissement	L. u. St. Ger. Sensburg, Ger. - Kommissi- on in Niko- laiten	F. die Forst- Etabl. das Oberl. Ger.	3 1/2	—	P D	167	1901	8	—	—	20	—	1929		
	124	Nowinnen	chat. Gut	desgl.			2 1/4	1 1/4	P	3	17	—	—	—	—	17		
	125	Orlowko	chat. köllm. Dorf	desgl.			4 1/2	1 3/4	P	5	54	—	—	—	—	54		
	126	Dischöwen Kl.	chem. Forst- Etablissement	desgl.			4 1/2	1	D	1	9	—	—	—	—	9		
	127	Pienkowen	köllm. Gut	desgl.			4 1/2	1	D	3	27	1	—	—	—	28		
	128	Polko	Unterförster- Etablissement	desgl.	Oberl. Ger.		5	2 1/4	D	3	19	—	—	—	—	19		
	129	Popielnen	chat. köllm. Gut	desgl.			4	1 1/4	D	5	59	—	—	—	—	59		
	130	Prawdowen	köllm. Gut	desgl.			3 3/8	1/8	D	29	199	—	—	—	—	199		
	131	Prawdowen	mel. Dorf	desgl.			3 3/8	1/8	P					—	—	—	—	54
	132	Rohra	chat. köllm. Dorf	desgl.			5	2 1/4	P			5	54	—	—	—	—	54
	133	Ruttikowen	Abbau von der Stadt Nikolaiten	desgl.			4	1/2	P	39	276	—	—	—	—	276		
	134	Schaden	mel. Dorf	desgl.			3	1	P	34	264	—	—	—	—	264		
	135	Schnittken	Königl. Do- mainen-Gut	desgl.	Oberl. Ger.		2	1 1/4	D	1	13	1	—	—	—	14		
	136a	Schnittken Kl.	Königl. Do- main. - Vorw.	desgl.	desgl.		2	1 1/2	P	1	5	—	—	—	—	5		
	136b	Schnittkerkrug	Erbp. - Krug	desgl.			2	1 1/4	P	1	11	—	—	—	—	11		
	137	Schnittkermühle	Erbp. - Mühle	desgl.			2	1 1/4	D	1	6	—	—	—	—	6		
	138	Schwignainen Gr.	chat. köllm. Gut	desgl.			4 1/4	1	P	4	44	—	—	—	—	44		
139	Schwignainen Kl.	Erbzinsdorf	desgl.			4 1/4	2	P	13	102	—	—	—	—	102			
140	Selbongen	mel. Dorf	desgl.			2 1/2	1	P	6	116	8	—	—	—	124			
141	Stoß	Erbp. - Mühle	desgl.			3 1/2	1 1/2	D	3	27	—	—	—	—	27			



## XIV. Landraths - Kreis Sensburg.

Baukreis: Angerburg. Ites Bataillon des III. Landwehrregiments (Ortelburger).

Kirchspiel und Kirchenpatron.	Fortlaufende N <sup>o</sup>	Namen der Ortschaft.	Qualität derselben und Benennung des Hauptguts.	Gericht, zu welchem die Ortschaft gehört.	Hypothe- ken-Be- hörde.	Entfern. n. Meilen		Sprache der Einwohner.	Feuerstellen.	Einwohnerzahl.					
						von der Kreisstadt.	vom Sitz des Gerichts.			Evangel. Christen.	Katholiken.	Menoniten.	Griechische Christen.	Juden.	Summa.
4. Nikollainen Der Königs.	142	Talten	mel. Dorf	L.u.St.Ger. Sensburg, Ger. - Kommiss. sion in Niko- lalten		4 $\frac{1}{2}$	1 $\frac{1}{2}$	D	73	450	1	—	—	—	451
	143	WArnold	ebem. Forst- Etablissement	desgl.		4 $\frac{1}{2}$	1 $\frac{1}{2}$	D	2	22	—	—	—	—	22
	144	WArnold	Königl. Fi- scherbude	desgl.		4 $\frac{1}{4}$	1 $\frac{1}{4}$	P	1	12	—	—	—	—	12
	145	Wesselowen	kölm. Gut	desgl.		2 $\frac{1}{4}$	1 $\frac{1}{4}$	P	4	21	—	—	—	—	21
	146	Wierzba	Dorf zu Po- pielmern	desgl.		4	1 $\frac{1}{4}$	P	11	59	—	—	—	—	59
	147	Wiesenaus	Vorwerk zu Baranowen	Patrim. Ger. Baranowen, L.u.St.Ger. Sensburg	Oberl. Ger.	2	1 $\frac{1}{2}$	P	1	9	3	—	—	—	12
	148	Wigrinnen	chat. kölm. Dorf	L.u.St.Ger. Sensburg, Ger. - Kommiss. sion in Niko- lalten		4 $\frac{1}{2}$	1 $\frac{3}{4}$	P	16	95	—	—	—	—	95
	149	Wosnigen	mel. Dorf	desgl.		4 $\frac{1}{2}$	1 $\frac{1}{4}$	P	70	559	1	—	—	—	560
	150	Zimowo	erdfrei Ort	desgl.		3	$\frac{3}{4}$	P	2	3	—	—	—	—	3
	151	Zudnochen	kölm. Dorf	desgl.		2 $\frac{1}{4}$	1 $\frac{1}{4}$	P	18	111	—	—	—	—	111
	Summa des Kirchspiels									775	6540	36	—	—	20
5. Ribben Die Wessiger von Ribben, Koslau, Kossoggen, Maraden zc.	152	Worowen.	mel. Dorf	L.u.St.Ger. Sensburg		1 $\frac{3}{4}$	1 $\frac{1}{4}$	P	23	231	7	—	—	—	238
	153	Worowen	Waldhaus	desgl.		2	2	P	1	6	—	—	—	—	6
	154a	Gaynen	abl. Gut	eig. Jurisd., dem L.u.St.Ger. Sensburg delegirt	Oberl. Ger.	2 $\frac{1}{2}$	2 $\frac{1}{2}$	D	4	42	1	—	1	—	44
	154b	Gaynen	abl. Bauer- dorf zum Do- minium Gay- nen	desgl.		2 $\frac{1}{2}$	2 $\frac{1}{2}$	P	7	44	9	—	—	—	53
	155	Gaynen.	abl. Freidorf	eig. Jurisd., dem L.u.St.Ger. Sensburg delegirt		2 $\frac{1}{2}$	2 $\frac{1}{2}$	P	4	29	4	—	—	—	33
	156	Glognau	abl. Bauer- dorf z. Kos- lau	Patrim. Ger. Koslau, L.u.St.Ger. Sensburg		2 $\frac{1}{2}$	2 $\frac{1}{2}$	P	10	53	2	—	—	—	55
	157	Kasubiez	Vorwerk zu Koslau	desgl.		2 $\frac{1}{2}$	2 $\frac{1}{2}$	P	1	6	1	—	—	—	7
	158a	Koslau	abl. Gut	eig. Jurisd., dem L.u.St.Ger. Sensburg delegirt	Oberl. Ger.	3	3	D	7	101	20	—	—	—	121



## XIV. Landraths-Kreis Sensburg.

Baukreis: Angerburg. Ites Bataillon des III. Landwehrregiments (Ortelbürger).

Kirchspiel und Kirchenpatron.	Fortlaufende N <sup>o</sup>	Namen der Ortschaft.	Qualität derselben und Benennung des Hauptguts.	Gericht, zu welchem die Ortschaft gehört.	Hypothekenz-Behörde.	Entfern. n. Meilen		Sprache der Einwohner.	Feuerstellen.	Einwohnerzahl.					Summa.	
						von der Kreisstadt.	vom Sitz des Gerichts.			Evangel. Christen.	Katholiken.	Mennoniten.	Orthodoxe Christen.	Juden.		
5. Ribben G. v. Die Besizer von Ribben, Koslau, Kossoggen, Maradken und Gagnen.	158b	Koslau	abl. Bauerdorf z. Dom. Koslau	eig. Jurisd., dem L.u.St. Ger. Sensburg delegirt		3	3	Ⓜ	17	112	1	—	—	—	113	
	159	Leschinen	Erbzinsdorf zum Dom. Ribben	Patrim. Ger. Ribben, L.u.St. Ger. Sensburg		3 $\frac{1}{4}$	3 $\frac{1}{4}$	Ⓜ	2	6	—	—	—	—	6	
	160	Maradken	v. Fresinsches Seniorats-Bauerdorf	eig. Jurisd., dem L.u.St. Ger. Sensburg delegirt		2 $\frac{1}{2}$	2 $\frac{1}{2}$	Ⓜ	31	254	—	—	—	—	254	
	161	Maradkerwolla	Erbpachtdorf zum Dom. Maradken	Patrim. Ger. Maradken		2 $\frac{1}{4}$	2 $\frac{1}{4}$	Ⓜ	3	20	2	—	—	—	22	
	162	Pillacken	abl. Gut	eig. Jurisd., dem L.u.St. Ger. Sensburg delegirt	Oberl. Ger.	2 $\frac{3}{4}$	2 $\frac{3}{4}$	Ⓜ	2	13	1	—	—	—	14	
	163	Pillacker Mühle	abl. Erbp.-Mühle zum Dom. Koslau	Patrim. Ger. Koslau, L.u.St. Ger. Sensburg		3	3	Ⓜ	1	9	—	—	—	—	9	
	164	Ribben	abl. Gut mit Kirche	eig. Jurisd., dem L.u.St. Ger. Sensburg delegirt	Oberl. Ger.	3	3	Ⓜ	11	107	6	—	—	—	113	
	165	Ribben	abl. Bauerdorf z. Dom. Ribben	Patrim. Ger. Ribben, L.u.St. Ger. Sensburg		3	3	Ⓜ	19	155	10	—	—	—	165	
	166	Ribben	Waldhaus zu Ribben	desgl.		3	3	Ⓜ	1	8	—	—	—	—	8	
	167	Kossogarten	Erbpachtdorf zum Gut Koslau	Patrim. Ger. Koslau, L.u.St. Ger. Sensburg		3 $\frac{1}{2}$	3 $\frac{1}{2}$	Ⓜ	1	8	—	—	—	—	8	
	168a	Kossoggen	abl. Gut	eig. Jurisd., dem L.u.St. Ger. Sensburg delegirt	Oberl. Ger.	3	3	Ⓜ	7	59	—	—	—	—	59	
	168b	Kossoggen	Bauerdorf z. Dom. Kossoggen	desgl.		3	3	Ⓜ	26	209	3	—	—	—	212	
	169	Kossoggen	Waldhaus z. Gut Kossoggen	desgl.	Oberl. Ger.	2 $\frac{3}{4}$	2 $\frac{3}{4}$	Ⓜ	1	2	7	—	—	—	9	
	170	Kossoggen Kl.	Erbpachtdorf	desgl.		3 $\frac{1}{4}$	3 $\frac{1}{4}$	Ⓜ	1	11	—	—	—	—	11	
	171	Schön-Ruttkowsen	mel. Dorf	L.u.St. Ger. Sensburg		2 $\frac{1}{4}$	2 $\frac{1}{4}$	Ⓜ	3	24	1	—	—	—	25	
	Summa des Kirchspiels									183	1509	75	—	1	—	1585



## XIV. Landraths-Kreis Sensburg.

Baukreis: Ungerburg. Ites Bataillon des III. Landwehrregiments (Ortelsburger).

Kirchspiel und Kirchenpatron.	Fortlaufende N <sup>o</sup>	Namen der Ortschaft.	Qualität derselben und Benennung des Hauptguts.	Gericht, zu welchem die Ortschaft gehört.	Hypothek- en-Be- hörde.	Entfern. n. Meilen		Sprache der Einwohner.	Feuerstellen.	Einwohnerzahl.					
						von der Kreisstadt.	vom Sitz des Gerichts.			Evangel. Christen.	Katholiken.	Reformirten.	Orthodoxe Christen.	Juden.	Summa.
	172	Bosem Gr.	abl. Gut	eig. Jurisd., dem L.u.St., Ger. Sensburg delegirt	Oberl. Ger.	1½	1½	D	8	142	—	—	—	—	142
	173	Bosem	abl. Wald- haus zu Gr. Bosem	Patrim. Ger. Gr. Bosem	desgl.	1½	1½	D	1	4	—	—	—	—	4
	174	Bosem	desgl.	desgl.	desgl.	1¾	1¾	D	1	6	—	—	—	—	6
	175	Bosem Kl.	abl. Gut	eig. Jurisd., dem L.u.St., Ger. Sensburg delegirt	desgl.	1½	1½	D	2	32	4	—	—	—	36
	176	Burschöwen	kölm. Dorf	L.u. St. Ger. Sensburg		2¼	2¼	P	33	358	12	—	—	—	370
	177	Friedrichsberg	abl. Bauer- dorf zu Gr. Bosem	Patrim. Ger. Gr. Bosem, L.u. St. Ger. Sensburg		1¾	1¾	P	2	58	—	—	—	—	58
	178	Giesöwen	mel. Dorf	L.u. St. Ger. Sensburg		1½	1½	P	37	454	19	—	—	—	473
	179	Grunau	v. Fresinsches Seniorats- Gut	eig. Jurisd., dem L.u. St., Ger. Sensburg delegirt	Oberl. Ger.	2	2	D	8	75	—	—	—	—	75
	180	Grunau	abl. Bauer- dorf z. Dom. Grunau	desgl.		2	2	P	18	194	1	—	—	—	195
	181	Heinrichsforge	Vorwerk zu Grunau	desgl.	Oberl. Ger.	2	2	P	1	11	—	—	—	—	11
	182	Kerstinowen	mel. Dorf	L.u. St. Ger. Sensburg		1¼	1¼	P	38	323	9	—	—	—	332
	183	Kleinsruh	Zinsdorf	desgl.		1¾	1¾	D	1	7	—	—	—	—	7
	184	Langenbrück	kölm. Dorf	desgl.		1¾	1¾	P	43	307	18	—	—	—	325
	185	Pfaffendorf	mel. Dorf	desgl.		¾	¾	P	36	298	2	—	—	—	300
	186	Neuschendorf	desgl.	desgl.		1	1	P	47	296	11	—	—	—	307
	187	Rudwangen (Ridwongy)	kölm. Dorf	desgl.		1½	1½	P	36	259	21	—	—	—	280
	188	Seehesten	mel. Kirchdorf	desgl.		¾	¾	P	59	427	2	—	—	—	429
	189	Seehesten	abl. Gut	desgl.	Oberl. Ger.	¾	¾	D	6	136	4	—	—	—	140
	190	Siemanowen	mel. Dorf	desgl.		2¼	2¾	P	26	181	32	—	—	—	213
	191	Surmowen	desgl.	desgl.		2½	2½	P	25	198	9	—	—	—	207
	192	Thierenberg	abl. Erbpachts- Krug zu Gr. Bosem	Patrim. Ger. Gr. Bosem, L.u. St., Ger. Sensburg		2	2	D	1	17	—	—	—	—	17
	193	Weissenburg	kölm. Dorf	L.u. St. Ger. Sensburg		1½	1½	P	72	580	8	—	—	6	594

+ Anmerk. Das Kirchspiel Bosem ist mit dem Kirchspiel Seehesten vereinigt worden. !



## XIV. Landraths-Kreis Sensburg.

Baukreis: Angerburg. Ites Bataillon des III. Landwehrregiments (Ortelsburger).

Kirchspiel und Kirchenpatron.	Fortlaufende N <sup>o</sup>	Namen der Ortschaft.	Qualität derselben und Benennung des Hauptguts.	Gericht, zu welchem die Ortschaft gehört.	Hypothe- ken-Be- hörde.	Entfern. n. Meilen		Sprache der Eingwohner.	Feuerstellen.	Eingwohnerzahl.					Summa.	
						von der Kreisstadt.	vom Sitz des Gerichts.			Evangel. Christen.	Katholiken.	Reformirten.	Griechische Christen.	Juden.		
6. Seehestien Gv. Der Königin.	194	Wimisly	Vorw. z. adl. Seehestien	L.u.St.Ger. Sensburg	Oberl. Ger.	$\frac{3}{8}$	$\frac{3}{8}$	P	2	20	3	—	—	—	23	
	195	Wolka	Vorw. z. Gr. Bossem	Patrim. Ger. Gr. Bossem, L.u.St. Ger. Sensburg	desgl.	$1\frac{3}{4}$	$1\frac{3}{4}$	P	5	98	—	—	—	—	98	
Summa des Kirchspiels									502	4481	155	—	—	6	4642	
7. Sensburg Gv. Der Königin.	196	Bagnowen Alt (Stara-Bagnowo)	adl. Bauer- dorf	eig. Jurisd., dem L.u.St. Ger. Sensburg delegirt		1	1	P	15	90	5	—	—	—	95	
	197	Bagnowen Kl. (Bagenitz)	desgl.	desgl.		$\frac{3}{4}$	$\frac{3}{4}$	P	13	90	2	—	—	—	92	
	198	Bagnowen Neu	desgl.	desgl.		$1\frac{1}{8}$	$1\frac{1}{8}$	P	13	87	3	—	—	—	90	
	199	Bagnowen	bäuerlicher Abbau	desgl.		$1\frac{1}{2}$	$1\frac{1}{2}$	P	1	3	—	—	—	—	3	
	200	Bagnowen	Waldbaus z. Dom. Volks- dorf	desgl.		Oberl. Ger.	$1\frac{1}{4}$	$1\frac{1}{4}$	P	2	13	—	—	—	—	13
	201	Bagnowen	desgl.	desgl.		desgl.	$\frac{3}{4}$	$\frac{3}{4}$	P	2	15	2	—	—	—	17
	202	Bagnowen- Grunau	Waldbaus z. Seniorats- Gut Grunau	desgl.	Patrim. Ger. Grunau, L.u.St. Ger. Sensburg	desgl.	$1\frac{1}{4}$	$1\frac{1}{4}$	P	1	7	—	—	—	—	7
	203	Bagnowen- Wolka	adl. Gut	desgl.	eig. Jurisd., dem L.u.St. Ger. Sensburg delegirt	desgl.	$1\frac{1}{2}$	$1\frac{1}{2}$	P	1	15	1	—	—	—	16
	204	Bieberstein	adl. Vorw. zu Baranowen	desgl.	Patrim. Ger. Baranowen, L.u.St. Ger. Sensburg	desgl.	$1\frac{1}{4}$	$1\frac{1}{4}$	P	1	2	1	—	—	—	3
	205	Bronikowen	Kämmereigut der Stadt Sensburg	desgl.	L.u.St. Ger. Sensburg		$\frac{3}{4}$	$\frac{3}{4}$	D	3	29	—	—	—	—	29
	206	Carwen	mel. Dorf	desgl.			$\frac{3}{4}$	$\frac{3}{4}$	P	25	260	14	—	—	—	274
	207	Freinowen	Zinsgut	desgl.			1	1	P	1	8	—	—	—	—	8
	208	Friedrichsthal	Erbzinsgut	desgl.			$\frac{3}{4}$	$\frac{3}{4}$	D	2	7	—	—	—	—	7
	209	Friedrichsver- druff	Kämmereigut der Stadt Sensburg	desgl.			$\frac{1}{2}$	$\frac{1}{2}$	D	1	11	2	—	—	—	13
	210	Gonswen	mel. Dorf	desgl.			1	1	P	12	133	1	—	—	—	134
211	Grabowen	desgl.	desgl.			$1\frac{1}{2}$	$1\frac{1}{2}$	P	32	358	5	—	—	—	363	
212	Grabowen Neu	köllm. Gut	desgl.			$1\frac{1}{4}$	$1\frac{1}{4}$	P	1	19	—	—	—	—	19	
213	Grabowen	Waldbaus	desgl.			1	1	P	1	4	—	—	—	—	4	
214	Grünwiese	Erbzinsgut	desgl.			1	1	P	1	3	—	—	—	—	3	
215	Jacobsdorf	köllm. Dorf	desgl.			$1\frac{1}{4}$	$1\frac{1}{4}$	P	17	129	—	—	—	—	129	



## XIV. Landraths - Kreis Sensburg.

Baukreis: Angerburg. Ites Bataillon des III. Landwehrregiments (Ortelbürger).

Kirchspiel und Kirchenpatron.	Fortlaufende №	Namen der Ortschaft.	Qualität derselben und Benennung des Hauptguts.	Gericht, zu welchem die Ortschaft gehört.	Hypothe- ken-Be- hörde.	Entfern. n. Meilen		Sprache der Einwohner.	Feuerstellen.	Einwohnerzahl.					Summa.	
						von der Kreisstadt.	vom Sitz des Gerichts.			Evangel. Christen.	Katholiken.	Mennoniten.	Griechische Christen.	Juden.		
7. Sensburg Der König.	216	Knobbowen	Abbau zur Stadt Sens- burg	L.u.St.Ger. Sensburg,		$\frac{3}{4}$	$\frac{3}{4}$	P	1	7						7
	217	Kossöwen	mel. Dorf u. Unterförster- Etablissement	desgl.	F. d. Forst- Etabl. das Oberl.Ger.	$1\frac{1}{4}$	$1\frac{1}{4}$	P	35	210	2					212
	218	Kossöwen Kl.	Erbzinsgut	desgl.		$1\frac{1}{2}$	$1\frac{1}{2}$	P	2	12	1					13
	219	Kossöwen Neu	desgl.	desgl.		$1\frac{1}{2}$	$1\frac{1}{2}$	P	1	14						14
	220	Krummendorf	mel. Dorf	desgl.		1	1	P	25	280	2					282
	221	Krummendorf Kl.	kölm. Abbau	desgl.		$1\frac{1}{8}$	$1\frac{1}{8}$	P								
	222	Krzoßowen	Erbzinsgut	desgl.		$1\frac{1}{4}$	$1\frac{1}{4}$	P	1	9						9
	223	Marienthal	Kämmereigut der Stadt Sensburg	desgl.		$\frac{3}{4}$	$\frac{3}{4}$	D	2	22	1					23
	224	Mertensdorf	mel. Dorf	desgl.		$\frac{1}{4}$	$\frac{1}{4}$	P	25	288	1					289
	225	Mühlenthal	Mühle u. Gut	desgl.		$\frac{1}{8}$	$\frac{1}{8}$	D	2	51						51
	226	Muntowen Alt	mel. Dorf	desgl.		$\frac{3}{4}$	$\frac{3}{4}$	P	18	134	4					138
	227	Muntowen Neu	desgl.	desgl.		$\frac{3}{4}$	$\frac{3}{4}$	P	11	73	3					76
	228	Muntowen wer- der	Erbpachtsgut	desgl.		$\frac{3}{4}$	$\frac{3}{4}$	P	2	13	1					14
	229	Nikutowen	Kämmereigut v. Sensburg	desgl.		$\frac{1}{2}$	$\frac{1}{2}$	P	1	10						10
	230	Petersberg	Erbzinsgut	desgl.		$\frac{1}{2}$	$\frac{1}{2}$	P	2	15						15
	231	Polschendorf	mel. Dorf	desgl.		$\frac{3}{8}$	$\frac{3}{8}$	P	20	261	4					265
	232	Porembe	Kämmereidorf v. Sensburg	desgl.		1	1	P	6	48	1					49
	233	Porembischen	desgl.	desgl.		$\frac{3}{4}$	$\frac{3}{4}$	P	2	16						16
	234	Proberg Alt	kölm. Dorf	desgl.		1	1	P	24	169	2					171
	235	Proberg Neu	desgl.	desgl.		1	1	P	12	101	2					103
	236	Proberg Ober	kölm. Abbau	desgl.		$1\frac{1}{4}$	$1\frac{1}{4}$	P	2	9						9
	237	Probergsver- druff	desgl.	desgl.		$1\frac{1}{2}$	$1\frac{1}{2}$	P	4	25						25
	238	Sawadden	kölm. Dorf	desgl.		$1\frac{1}{4}$	$1\frac{1}{4}$	P	12	76	1					77
	239	Sawadden Kl.	kölm. Abbau	desgl.		$1\frac{1}{2}$	$1\frac{1}{2}$	P	1	8						8
	240	Schönwalde	Gut z. Stadt Sensburg	desgl.		$\frac{3}{4}$	$\frac{3}{4}$	D	1	12						12
	241	Sensburg	Kreisstadt	desgl.				D P	196	1936	64			78		2078
	242	Sensburger Insel	Gut z. Stadt Sensburg	desgl.				P	2	6	4					10
	243	Eniodowen (Eniodowen)	Bauerdorf	desgl.				P	4	34						34
244a	Stamm Kl. (Langheim)	abl. Gut	eig. Jurisd., dem L.u.St. Ger. Sensburg delegirt	Oberl. Ger.		$\frac{3}{4}$	$\frac{3}{4}$	P	2	10					10	
244b	Stamm Kl. (Weißdorf)	desgl.	desgl.	desgl.		$\frac{3}{4}$	$\frac{3}{4}$	P	3	16	4				20	



## XIV. Landraths-Kreis Sensburg.

Baukreis: Ungerburg. Ites Bataillon des III. Landwehrregiments (Ortelsburger).

Kirchspiel und Kirchenpatron.	Fortlaufende Nr.	Namen der Ortschaft.	Qualität derselben und Benennung des Hauptguts.	Gericht, zu welchem die Ortschaft gehört.	Hypothek- en-Be- hörde.	Entfern. n. Meilen		Sprache der Eingewohner.	Feuerstellen.	Einwohnerzahl.					
						von der Kreisstadt.	vom Sitz des Gerichts.			Evangel. Christen.	Katholiken.	Reformirten.	Griechische Christen.	Juden.	Summa.
Sensburg der Königin.	245	Sternfelde	Gut z. Stadt Sensburg	L.u.St.Ger. Sensburg		$\frac{3}{4}$	$\frac{3}{4}$	D	2	21	—	—	—	—	21
	246	Sternwalde	zinsfrei Gut auf ehemalig. Forstterrain	desgl.		$\frac{1}{2}$	$\frac{1}{2}$	P	1	9	—	—	—	—	9
	247	Stobbenforst	desgl.	desgl.		$\frac{3}{4}$	$\frac{3}{4}$	P	1	11	—	—	—	—	11
	248	Timnikswalde	Gut z. Stadt Sensburg	desgl.		$\frac{3}{8}$	$\frac{3}{8}$	D	1	16	—	—	—	—	16
	249	Troszszigsberg	desgl.	desgl.		$\frac{1}{2}$	$\frac{1}{2}$	D	1	17	1	—	—	—	18
	250	Wierzbau	Bauerdorf u. Wald z. Dom. Baranowen	Patrim.Ger. Baranowen, l.u.St.Ger. Sensburg	Für den Wald das Oberl.Ger.	1	1	P	24	220	1	—	—	—	221
	251	Zerwanen (Ezerwanen)	mel. Dorf	L.u.St.Ger. Sensburg		$\frac{3}{4}$	$\frac{3}{4}$	P	17	83	1	—	—	—	84
Summa des Kirchspiels									611	5525	136	—	—	78	5739
Sensburg des Fürstbisch. v. Meissen.	252a	Almoyen	abl. Gut	eig. Jurisd., dem L.u.St. Ger. Sensburg delegirt	Oberl.Ger.	3	3	D	3	43	2	—	—	—	45
	252b	Almoyen	abl. Bauer- dorf z. Dom. Almoyen	desgl.		3	3	P	21	151	8	—	—	—	159
	253	Bothau	abl. Gut	eig. Jurisd. dem L.u.St. Ger. Sensburg delegirt	Oberl.Ger.	2	2	D	6	97	10	—	—	—	107
	254	Charlotten	abl. Bauer- dorf z. Dom. Sorquitten	Patrim.Ger. Sorquitten, l.u.St.Ger. Sensburg		$2\frac{1}{2}$	$2\frac{1}{2}$	P	8	52	3	—	—	—	55
	255	Choszdöwen- Pustnik	abl. Bauer- dorf z. Gut Pustnik	Patrim.Ger. Pustnik, l.u.St.Ger. Sensburg		3	3	P	11	150	9	—	—	—	159
Sensburg des Fürstbisch. v. Meissen.	256	Choszdöwen- Bothau	abl. Bauer- dorf z. Gut Bothau	Patrim.Ger. Bothau, l.u.St.Ger. Sensburg		3	3	P	19	132	8	—	—	—	140
	257	Domp	Erbpachtsgut zum! Domin. Kamionken	Patrim.Ger. Kamionken, l.u.St.Ger. Sensburg		$2\frac{3}{4}$	$2\frac{3}{4}$	P	3	21	8	—	—	—	29
	258	Gelland Alt	mel. Bauer- dorf z. Dom. Sorquitten	Patrim.Ger. Sorquitten, l.u.St.Ger. Sensburg		2	2	P	21	184	3	—	—	—	187
259	Gelland Neu	desgl.	desgl.		$2\frac{1}{4}$	$2\frac{1}{4}$	P	16	154	2	—	—	—	156	



## XIV. Landraths-Kreis Gensburg.

Baukreis: Ungerburg. Ites Bataillon des III. Landwehrregiments (Ortelbürger).

Kirchspiel und Kirchenpatron.	Fortlaufende N <sup>o</sup>	Namen der Ortschaft.	Qualität derselben und Benennung des Hauptguts.	Gericht, zu welchem die Ortschaft gehört.	Hypothe- ken-Bes- hörde.	Entfern. n. Meilen		Sprache der Einwohner.	Feuerstellen.	Einwohnerzahl.					Summa.
						von der Kreisstadt.	vom Sitz des Gerichts.			Evangel. Christen.	Katholiken.	Meßniken.	Griechische Christen.	Juden.	
D o r q u i t t e n G v. Gutsbesitzer, Lieutenant v. Mirbach.	260	Gelland Kl.	abl. Gut	eig. Jurisd., dem l.u.St.; Ger. Gensburg delegirt	Oberl. Ger.	2/8	2/8	D	2	15	1	—	—	—	16
	261	Glodowen	desgl.	desgl.	desgl.	1 1/2	1 1/2	D	2	18	2	—	—	—	20
	262	Glodowen	kölm. Gut	l.u.St. Ger. Gensburg	desgl.	1/4	1/4	P	1	16	1	—	—	—	17
	263	Heinrichshöfen	abl. Gut	eig. Jurisd., dem l.u.St.; Ger. Gensburg delegirt	Oberl. Ger.	1 3/4	1 3/4	D	7	72	13	—	—	—	85
	264	Janowen	abl. Bauer- dorf zu Hein- richshöfen	desgl.	desgl.	1 1/2	1 1/2	P	11	81	3	—	—	—	84
	265	Joachimowen Gr.	Waldhaus	eig. Jurisd., dem l.u.St.; Ger. Gensburg delegirt	Oberl. Ger.	1 1/8	1 1/8	P	1	6	1	—	—	—	7
	266	Joachimowen Kl.	desgl.	desgl.	desgl.	1 1/4	1 1/4	P	1	7	—	—	—	—	7
	267	Johannisthal	Vorwerk zu Bothau	Patrim. Ger. Bothau, l.u.St. Ger. Gensburg	desgl.	2 1/2	2 1/2	P	2	29	5	—	—	—	34
	268	Kamionken Kl.	abl. Gut	eig. Jurisd., dem l.u.St.; Ger. Gensburg delegirt	desgl.	3	3	D	4	39	—	—	—	—	39
	269a	Kamionken Gr.	abl. Gut	desgl.	desgl.	3	3	P	2	19	—	—	—	—	19
	269b	Kamionken Gr.	Bauerdorf	desgl.	desgl.	3	3	P	14	81	14	—	—	—	95
	270	Koszarcken Gr.	abl. Gut	eig. Jurisd., dem l.u.St.; Ger. Gensburg delegirt	Oberl. Ger.	2 1/2	2 1/2	P	4	72	4	—	—	—	76
	271	Koszarcken Kl.	desgl.	desgl.	desgl.	2 1/2	2 1/2	D	3	28	7	—	—	—	35
	272	Lasken	abl. Bauer- dorf z. Dom. Sorquitten	Patrim. Ger. Sorquitten, l.u.St. Ger. Gensburg	desgl.	2	2	P	8	74	2	—	—	—	76
	273	Milucken	abl. Gut z. Dom. Sor- quitten	desgl.	Oberl. Ger.	2 1/8	2 1/8	D	5	87	14	—	—	—	101
	274	Neberg	abl. Bauer- dorf z. Dom. Sorquitten	desgl.	desgl.	2 1/12	2 1/12	P	12	112	—	—	—	—	112
	275	Neblich	Vorwerk zu Sorquitten	desgl.	Oberl. Ger.	1 3/4	1 3/4	P	2	34	—	—	—	—	34
276	Paslaß	Waldhaus z. Dom. Sie- bertswalde	Pat. Ger. Sie- bertswalde, l.u.St. Ger. Gensburg	desgl.	2 3/4	2 3/4	D	1	8	—	—	—	—	8	
277	Pierwoy	abl. Gut und Ziegelei	eig. Jurisd., dem l.u.St.; Ger. Gensburg delegirt	Oberl. Ger.	2 1/2	2 1/2	P	4	44	4	—	—	—	48	



## XIV. Landraths-Kreis Sensburg.

Baukreis: Angerburg. 1tes Bataillon des III. Landwehrregiments (Ortelsburger).

Kirchspiel und Kirchenpatron.	Fortlaufende N <sup>o</sup>	Namen der Ortschaft.	Qualität derselben und Benennung des Hauptguts.	Gericht, zu welchem die Ortschaft gehört.	Hypothesen- Be- hörde.	Entfern. n. Meilen		Sprache der Einwohner.	Feuerstellen.	Einwohnerzahl.						
						von der Kreisstadt.	vom Sitz des Gerichts.			Evangel. Christen.	Katholiken.	Methoditen.	Griechische Christen.	Juden.	Summa.	
8. D o r q u i t t e n S v. Gutsbesitzer, Lieutenant v. Mirbach.	278	Pustnik	adl. Gut und Waldbaus	eig. Jurisd., dem L.u.St.: Ger. Sensburg delegirt	Oberl. Ger.	2 <sup>3</sup> / <sub>4</sub>	2 <sup>3</sup> / <sub>4</sub>	D	8	86	13	—	—	—	—	99
	279	Pustnik	kölm. Dorf	L.u.St.Ger. Sensburg		2 <sup>3</sup> / <sub>4</sub>	2 <sup>3</sup> / <sub>4</sub>	JP	13	108	3	—	—	—	—	111
	280	Robowen	Vorw. z. Hein- richshöfen	Patrim. Ger. Heinrichs- höfen, L.u.St.:Ger. Sensburg	Oberl. Ger.	1 <sup>1</sup> / <sub>2</sub>	1 <sup>1</sup> / <sub>2</sub>	P	1	16	—	—	—	—	—	16
	281	Saluck	Vorwerk zu Sorquitten	Patrim. Ger. Sorquitten, L.u.St.:Ger. Sensburg	desgl.	1 <sup>1</sup> / <sub>2</sub>	1 <sup>1</sup> / <sub>2</sub>	P	1	11	—	—	—	—	—	11
	282	Samkowen	Vorwerk zu Bothau	Patrim. Ger. Bothau, L.u.St.:Ger. Sensburg	desgl.	1 <sup>1</sup> / <sub>2</sub>	1 <sup>1</sup> / <sub>2</sub>	P	1	5	1	—	—	—	—	6
	283	Schellongowken	Waldbaus	eig. Jurisd., dem L.u.St.: Ger. Sensburg delegirt		2 <sup>3</sup> / <sub>4</sub>	2 <sup>3</sup> / <sub>4</sub>	P	1	4	1	—	—	—	—	5
	284	Sonntag	kölm. Dorf	L.u.St.Ger. Sensburg		2 <sup>1</sup> / <sub>2</sub>	2 <sup>1</sup> / <sub>2</sub>	P	29	221	8	—	—	—	—	229
	285	Sorquitten	adl. Gut mit Kirche	eig. Jurisd., dem L.u.St.: Ger. Sensburg delegirt	Oberl. Ger.	2	2	D	26	302	18	—	—	—	—	320
	286a	Stamm Gr.	adl. Bauer- dorf z. Dom. Sorquitten	Patrim. Ger. Sorquitten, L.u.St.:Ger. Sensburg		1 <sup>1</sup> / <sub>4</sub>	1 <sup>1</sup> / <sub>4</sub>	P	14	127	—	—	—	—	—	127
	286b	Stamm	Vorwerk zu Sorquitten	desgl.	Oberl. Ger.	1 <sup>1</sup> / <sub>4</sub>	1 <sup>1</sup> / <sub>4</sub>	D	5	79	6	—	—	—	—	85
287	Steinhof	adl. Bauer- dorf z. Dom. Pierwoy	Patrim. Ger. Pierwoy, L.u.St.:Ger. Sensburg		3	3	P	3	115	12	—	—	—	—	127	
288	Warpuhnen	kölm. Dorf	L.u.St.Ger. Sensburg		2 <sup>3</sup> / <sub>4</sub>	2 <sup>3</sup> / <sub>4</sub>	P	44	319	16	—	—	—	—	335	
289	Willamowen	kölm. Gut	desgl.		2 <sup>1</sup> / <sub>2</sub>	2 <sup>1</sup> / <sub>2</sub>	P	1	20	—	—	—	—	—	20	
Summa des Kirchspiels									341	3239	202	—	—	—	3441	
9. Schimonken S v. Der König.	290	Vorken	kölm. Gut	L.u.St.Ger. Sensburg, Ger. Kommissi- on in Niko- laiten		4 <sup>1</sup> / <sub>2</sub>	2 <sup>1</sup> / <sub>4</sub>	P	2	62	—	—	—	—	32	
	291	Brockswerder	Abbau	desgl.		3 <sup>1</sup> / <sub>2</sub>	1 <sup>3</sup> / <sub>4</sub>	P	1	5	1	—	—	—	6	



## XIV. Landraths-Kreis Sensburg.

Baukreis: Angerburg. Ites Bataillon des III. Landwehrregiments (Ortelsburger).

Kirchspiel und Kirchenpatron.	Kortlaufende №	Namen der Ortschaft.	Qualität derselben und Benennung des Hauptguts.	Gericht, zu welchem die Ortschaft gehört.	Hypothesen- Be- hörde.	Entfern. n. Meilen		Sprache der Einwohner.	Feuerstellen.	Einwohnerzahl.							
						von der Kreisstadt.	vom Sitz des Gerichts.			Evangel. Christen.	Katholiken.	Reformirten.	Griechische Christen.	Juden.	Summa.		
S. S D v. D v. D v. D v. D v. D v. D v. D v. D v. D v.	292	Caltau	Erbzinsort	L.u.St.Ger. Sensburg, Ger.: Kommissi- on in Niko- lalten		3	2	P	1	3	2	—	—	—	—	5	
	293	Dluggrund	chat. Gut	desgl.		4 $\frac{1}{2}$	1 $\frac{1}{4}$	P	2	20	1	—	—	—	—	21	
	294	Georgenthal	desgl.	desgl.		4 $\frac{1}{4}$	1	D	3	31	—	—	—	—	—	31	
	295	Grabnik	desgl.	desgl.		4 $\frac{1}{4}$	1	D	2	27	—	—	—	—	—	27	
	296	Grabowken	mel. Dorf	desgl.		5	1 $\frac{1}{2}$	P	32	238	—	—	—	—	—	238	
	297	Grünhof	chat. Gut	desgl.		4 $\frac{1}{2}$	1	P	1	18	—	—	—	—	—	18	
	298	Gurkeln	kölm. Dorf	desgl.		4	2	P	41	278	—	—	—	—	—	278	
	299	Leleken	kölm. Gut	desgl.		3 $\frac{1}{2}$	1	D	2	15	—	—	—	—	—	15	
	300	Matheusek	desgl.	desgl.		4	1 $\frac{1}{4}$	D	2	40	2	—	—	—	—	42	
	301	Mniobunskan	desgl.	desgl.		4	1 $\frac{1}{2}$	D	4	67	1	—	—	—	—	68	
	302	Dischöwen	mel. Dorf	desgl.		3 $\frac{7}{8}$	1 $\frac{1}{4}$	P	52	378	1	—	—	—	—	379	
	303	Dischöwen	adl. Freidorf	desgl.	eig. Jurisd., dem L.u.St.- Ger. Sensburg delegirt		3 $\frac{7}{8}$	3 $\frac{7}{8}$	P	5	23	—	—	—	—	—	23
	304	Dischöwen Neu	adl. Gut	L.u.St.Ger. Sensburg, Ger.: Kommissi- on in Niko- lalten		4	2	D	1	6	—	—	—	—	—	6	
	305	Dssa	chat. Gut	desgl.		4 $\frac{1}{2}$	1	D	1	12	—	—	—	—	—	12	
	306	Rappa	desgl.	desgl.		4 $\frac{1}{2}$	1	P	1	11	—	—	—	—	—	11	
	307	Rudowken	Unterförster- Etablissement	desgl.	Oberl. Ger.		3	2 $\frac{1}{4}$	D	3	6	—	—	—	—	6	
	308	Rudowken Alt	mel. Dorf	desgl.		2 $\frac{1}{4}$	2 $\frac{1}{4}$	P	37	258	2	—	—	—	—	260	
	309	Rudowken Kl.	chat. Gut	desgl.		2 $\frac{1}{4}$	2 $\frac{1}{4}$	P	2	11	1	—	—	—	—	12	
	310	Rudowken Neu (Polko)	erbfrei Dorf	desgl.		2 $\frac{1}{4}$	2 $\frac{1}{4}$	P	19	130	3	—	—	—	—	133	
	311	Salpia	mel. Dorf	desgl.		3 $\frac{3}{4}$	2 $\frac{1}{4}$	P	43	284	3	—	—	—	—	287	
312	Szymonken (Schimonken)	Kirchdorf	desgl.		3 $\frac{1}{2}$	1 $\frac{3}{4}$	P	82	580	5	—	—	—	—	585		
313	Szymonken Kl.	kölm. Gut	desgl.		3 $\frac{3}{8}$	1 $\frac{3}{4}$	P	3	20	—	—	—	—	—	20		
314	Widra	Waldbaus zu Salpia	desgl.		4	2 $\frac{1}{2}$	P	1	2	—	—	—	—	—	2		
Summa des Kirchspiels									343	2494	23	—	—	—	2517		
Summa des Kreises									3996	32028	738	—	838	113	33717		

Anmerk. Die griechischen Christen in diesem Kreise gehören zu der Secte der Philpponen.



## XV. Landraths: Kreis Stallupöhnen.

Baukreis: Stallupöhnen. 2tes Bataillon des III. Landwehrregiments (Gumbinner).

Kirchspiel und Kirchenpatron.	Fortlaufende №	Namen der Ortschaft.	Qualität derselben und Benennung des Hauptguts.	Gericht, zu welchem die Ortschaft gehört.	Hypothe- ken = Bez hörde.	Entfern. n. Meilen		Sprache der Eingwohner.	Feuertellen.	Einwohnerzahl.					Summa.	
						von der Kreisstadt.	vom Sitz des Gerichts.			Evangel. Christen.	Katholiken.	Reformirten.	Orthodoxe Christen.	Juden.		
I. Bilderweitschen & v. Der Königin.	1	Absteinen	Bauerdorf	L.u. St. Ger. Stallupöhnen		1 $\frac{1}{8}$	1 $\frac{1}{8}$	D R	9	92	8	—	—	—	—	100
	2	Antanischken	desgl.			1 $\frac{1}{4}$	1 $\frac{1}{4}$	D	16	140	—	—	—	—	—	140
	3	Antanlaucken	Schul-Eta- blissement	desgl.		1 $\frac{3}{8}$	1 $\frac{3}{8}$	D	1	6	—	—	—	—	—	6
	4	Ambraskehmen	Bauerdorf	desgl.		1 $\frac{3}{4}$	1 $\frac{3}{4}$	D	8	68	—	—	—	—	—	68
	5	Barkehmen	desgl.	desgl.		2 $\frac{1}{4}$	2 $\frac{1}{4}$	D R	18	140	28	—	—	—	—	168
	6	Bilderweitschen	Kirch- und Bauerdorf	desgl.		1 $\frac{1}{4}$	1 $\frac{1}{4}$	D R	23	241	—	—	—	—	—	241
	7	Budweitschen (Weppern)	Eigenkätchner- Etablissement u. Windmühle	desgl.		1 $\frac{1}{8}$	1 $\frac{1}{8}$	D	5	37	—	—	—	—	—	37
	8	Budweitschen	Königl. Dom- Vorw. z. Do- maine So- bargen	desgl.	Oberl. Ger.	1 $\frac{1}{8}$	1 $\frac{1}{8}$	D	5	107	1	—	—	—	—	108
	9	Degeßen Gr. (Zigesen)	Bauerdorf	desgl.		1	1	D	17	173	—	—	—	—	—	173
	10	Degeßen	Köllm. Gut u. Windmühle	desgl.		1	1	D	7	220	—	—	—	—	—	220
	11	Eydkuhnen	Bauerdorf, Nebenzollamt I. Klasse und Ausgangsort nach Polen	desgl.		1 $\frac{1}{2}$	1 $\frac{1}{2}$	D	9	94	3	—	—	—	—	97
	12	Eszerkehmen	mel. Dorf	desgl.	Für Nr. 5 d. Oberl. Ger.	1 $\frac{1}{8}$	1 $\frac{1}{8}$	D	11	117	5	—	—	—	—	122
	13	Grablaucken	Koloniedorf	desgl.		1 $\frac{1}{4}$	1 $\frac{1}{4}$	D	7	56	—	—	—	—	—	56
	14	Gudweitschen	Bauerdorf	desgl.		1 $\frac{3}{4}$	1 $\frac{3}{4}$	D	14	124	8	—	—	—	—	132
	15	Jocknen (Augkjalöpen)	desgl.	desgl.		1 $\frac{1}{4}$	1 $\frac{1}{4}$	D	5	41	—	—	—	—	—	41
	16	Jodringkehmen	desgl.	desgl.		1 $\frac{1}{4}$	1 $\frac{1}{4}$	D R	9	72	15	—	—	—	—	87
	17	Kinderweitschen (Pazemjei)	desgl.	desgl.		1 $\frac{1}{2}$	1 $\frac{1}{2}$	R D	11	88	12	—	—	—	—	100
	18	Kosackweitschen	desgl.	desgl.		2 $\frac{1}{2}$	2 $\frac{1}{2}$	R D	12	69	34	—	—	—	—	103
	19	Kryszullen (Nowikaulen)	Köllm. Gut	desgl.	Oberl. Ger.	1 $\frac{1}{4}$	1 $\frac{1}{4}$	D	5	64	4	—	—	—	—	68
	20	Lauken (Wognoten)	Bauerdorf	desgl.		1 $\frac{1}{2}$	1 $\frac{1}{2}$	D R	24	160	—	—	—	—	—	160
	21	Lengwehnen (Kl. Leponischken)	Bauerdorf u. Windmühle	desgl.		1 $\frac{3}{8}$	1 $\frac{3}{8}$	R D	7	38	25	—	—	—	—	63
	22	Mecken (Wenzkehmen)	Bauerdorf	desgl.		1	1	D	10	100	1	—	—	—	—	101
	23	Mecken Kl.	Schul-Etabl.	desgl.		1 $\frac{1}{8}$	1 $\frac{1}{8}$	D	1	4	—	—	—	—	—	4
	24	Nausseden	Bauerdorf	desgl.		1 $\frac{1}{8}$	1 $\frac{1}{8}$	D	6	58	—	—	—	—	—	58
	25	Nickelnischken (Ezjerningken)	desgl.	desgl.		1 $\frac{3}{8}$	1 $\frac{3}{8}$	D	10	80	2	—	—	—	—	82
	26	Sznaggeren	desgl.	desgl.		1 $\frac{5}{8}$	1 $\frac{5}{8}$	D R	16	135	16	—	—	—	—	151



## XV. Landraths-Kreis Stallupöhnen.

Baukreis: Stallupöhnen. 2tes Bataillon des III. Landwehregiments (Gumbinner).

Kirchspiel und Kirchenpatron.	Fortlaufende N <sup>o</sup>	Namen der Ortschaft.	Qualität derselben und Benennung des Hauptguts.	Gericht, zu welchem die Ortschaft gehört.	Hypotheken-Verhörde.	Entfern. n. Meilen		Sprache der Einwohner.	Feuerstellen.	Einwohnerzahl.						
						von der Kreisstadt.	vom Sitz des Gerichts.			Evangel. Christen.	Katholiken.	Methoditen.	Griechische Christen.	Juden.	Summa.	
1. Bildereitshen Der König.	27	Plimballen oder Wanneitshen	Bauerdorf	L.u.St.Ger. Stallupöhnen		1 1/2	1 1/2	D L	13	117	7	—	—	—	—	124
	28	Radzen	desgl.	desgl.		1 7/8	1 7/8	D L	8	66	14	—	—	—	—	80
	29	Romeyken	desgl.	desgl.		1 1/4	1 1/4	L D	24	147	40	—	—	—	—	187
	30	Russen	desgl.	desgl.		1 3/4	1 3/4	D	5	48	—	—	—	—	—	48
	31	Schilleningken (Kujehlen)	desgl.	desgl.		1 1/4	1 1/4	D	3	24	—	—	—	—	—	24
	32	Schleuwen (Eszerupchen)	desgl.	desgl.		1	1	D L	9	83	—	—	—	—	—	83
	33	Schmilgen	desgl.	desgl.		1 1/2	1 1/2	D	4	34	—	—	—	—	—	34
	34	Schwiegupöhnen	Kölm. Dorf	desgl.		2	2	D	7	72	—	—	—	—	—	72
	35	Schwiegupöhnen	Königl. Dom.-Vorw. zur Domaine Sodargen	desgl.	Oberl. Ger.	2	2	D L	3	56	—	—	—	—	—	56
	36	Stärken	Koloniedorf	desgl.		1 5/8	1 5/8	D	5	44	—	—	—	—	—	44
	37	Stobern (Stobringkehmen)	Bauerdorf	desgl.		3/4	3/4	D L	6	78	1	—	—	—	—	79
	38	Sodargen (Besdoren)	Krug und Windmühle	desgl.		2	2	D	3	38	—	—	—	—	—	38
	39	Sodargen (Pabredupjei)	Königl. Dom.-Vorw.	desgl.	Oberl. Ger.	2	2	D	8	209	3	—	—	—	—	212
	40	Szapten	Bauerdorf	desgl.		1 1/2	1 1/2	D	11	94	8	—	—	—	—	102
41	Szuggern	mel. Dorf	desgl.		7/8	7/8	D	7	79	—	—	—	—	—	79	
42	Tarpupöhnen (Sommerkrug)	Kölm. Gut z. Domin. Desezen	desgl.		1 3/8	1 3/8	D	2	54	—	—	—	—	—	54	
43	Tarpupöhnen (Schiffenischken)	mel. Dorf	desgl.		1 3/8	1 3/8	D	13	129	—	—	—	—	—	129	
44	Wabbeln (Dörschkehmen Kl.)	mel. Dorf u. Windmühle	desgl.		1 5/8	1 5/8	D L	17	138	8	—	—	—	—	146	
Summa des Kirchspiels										414	4034	213	—	—	—	4277
2. Enzühnen Der König.	45	Ufmonienen	Bauerdorf	L.u.St.Ger. Stallupöhnen		2	2	D L	13	108	—	—	—	—	—	108
	46	Anderskehmen (Endrischken)	mel. Dorf	desgl.		2	2	D	14	109	—	—	—	—	—	109
	47	Antsodehnen (Ragaynenen)	Bauerdorf	desgl.		1 5/8	1 5/8	D L	11	87	—	—	—	—	—	87
	48	Bajohrgallen	König. Haupt-Gestütsamts-Vorwerk zum Haupt-Gestüt Trakehnen	desgl.	Oberl. Ger.	1 1/2	1 1/2	D	6	149	1	—	—	—	—	150
	49	Benullen	Bauerdorf	desgl.		1 3/8	1 3/8	D L	13	88	—	—	—	1	—	89



### XV. Landraths - Kreis Stallupöhnen.

Baukreis: Stallupöhnen. 2tes Bataillon des III. Landwehrregiments (Gumbinner).

Kirchspiel und Kirchenpatron.	Fortlaufende N <sup>o</sup> .	Namen der Ortschaft.	Qualität derselben und Benennung des Hauptguts.	Gericht, zu welchem die Ortschaft gehört.	Hypothek- en = Be- hörde.	Entfern. n. Meilen		Sprache der Eingewohner.	Feuerstellen.	Einwohnerzahl.					Summa.
						von der Kreisstadt.	vom Sitz des Gerichts.			Evangel. Christen.	Katholiken.	Religionen.	Griechische Christen.	Juden.	
2. Enzuhnen Der König.	50	Birkenwalde	König.-Haupt- Geflütsamts- Vorwerk zum Haupt-Ge- flüts-Amt Tra- kehnen	L.u.St.Ger. Stallupöhnen	Oberl. Ger.	1 <sup>1</sup> / <sub>8</sub>	1 <sup>1</sup> / <sub>8</sub>	D	3	71	—	—	—	—	71
	51	Bissnen	Bauerdorf	desgl.		1 <sup>7</sup> / <sub>8</sub>	1 <sup>7</sup> / <sub>8</sub>	D	8	75	—	—	—	—	75
	52	Bugdszen	desgl.	desgl.		2	2	D & L	14	105	—	—	—	—	105
	53	Burgsdorfeshof	König.-Haupt- Geflütsamts- Vorwerk zum Haupt-Ge- flüts-Amt Tra- kehnen	desgl.	Oberl. Ger.	1	1	D	1	55	2	—	—	—	57
	54	Danzkehnen	desgl.	desgl.		7 <sup>1</sup> / <sub>8</sub>	7 <sup>1</sup> / <sub>8</sub>	D	10	186	—	—	—	—	186
	55	Danzkehnen	Krug und Schmiede	desgl.		7 <sup>1</sup> / <sub>8</sub>	7 <sup>1</sup> / <sub>8</sub>	D	1	10	—	—	—	—	10
	56	Enzuhnen (Ruddupöhnen Gr.)	Kirchdorf und Freigut	desgl.	F. d. Anth. 12, A u. B d. Oberl. Ger.	1 <sup>1</sup> / <sub>2</sub>	1 <sup>1</sup> / <sub>2</sub>	D	18	210	—	—	—	—	210
	57	Enzuhnen (Ruddupöhnen Kl.)	Bauerdorf	desgl.		1 <sup>1</sup> / <sub>2</sub>	1 <sup>1</sup> / <sub>2</sub>	D & L							
	58	Saidzen	desgl.	desgl.		1 <sup>1</sup> / <sub>2</sub>	1 <sup>1</sup> / <sub>2</sub>	D & L							
	59	Grünhaus	Eigenkätner- Etablissement	desgl.		1 <sup>1</sup> / <sub>4</sub>	1 <sup>1</sup> / <sub>4</sub>	D	1	4	—	—	—	—	4
	60	Gurdszen	König.-Haupt- Geflütsamts- Vorwerk zum Hpt.-Gest.-A. Trakehnen	desgl.	Oberl. Ger.	1 <sup>1</sup> / <sub>4</sub>	1 <sup>1</sup> / <sub>4</sub>	D	8	205	—	—	—	—	205
	61	Heygeren (Eigarren)	Bauerdorf	desgl.		2 <sup>1</sup> / <sub>4</sub>	2 <sup>1</sup> / <sub>4</sub>	D	4	41	—	—	—	—	41
	62	Jobfszen (Jodelkehnen)	desgl.	desgl.		1 <sup>1</sup> / <sub>4</sub>	1 <sup>1</sup> / <sub>4</sub>	L & D	20	162	—	—	—	—	162
	63	Jszledimmen (Zaukenischken)	desgl.	desgl.		1 <sup>1</sup> / <sub>4</sub>	1 <sup>1</sup> / <sub>4</sub>	L	5	74	—	—	—	—	74
	64	Jurgeitschen	desgl.	desgl.		1 <sup>5</sup> / <sub>8</sub>	1 <sup>5</sup> / <sub>8</sub>	D & L	9	70	—	—	—	—	70
	65	Kalpakinn	König.-Haupt- Geflütsamts- Vorwerk zum Hpt.-Gest.-A. Trakehnen	desgl.	Oberl. Ger.	1 <sup>3</sup> / <sub>8</sub>	1 <sup>3</sup> / <sub>8</sub>	D	4	144	2	—	—	—	146
	66	Kerstuppen (Kerstanuppen)	köllm. Gut u. Bauerdorf	desgl.		1 <sup>1</sup> / <sub>4</sub>	1 <sup>1</sup> / <sub>4</sub>	D & L	5	79	—	—	—	—	79
	67	Kischken	Bauerdorf	desgl.		2 <sup>1</sup> / <sub>8</sub>	2 <sup>1</sup> / <sub>8</sub>	D	14	130	—	—	—	—	130
	68	Kubillehnen	desgl.	desgl.		1 <sup>3</sup> / <sub>4</sub>	1 <sup>3</sup> / <sub>4</sub>	L & D	11	79	—	—	—	—	79
69	Kupsten	desgl.	desgl.		2 <sup>3</sup> / <sub>8</sub>	2 <sup>3</sup> / <sub>8</sub>	D & L	19	154	—	—	—	—	154	



## XV. Landraths-Kreis Stallupöhnen.

Baukreis: Stallupöhnen. 2tes Bataillon des III. Landwehrregiments (Gumbinner).

Kirchspiel und Kirchenpatron.	Fortlaufende N <sup>o</sup>	Namen der Ortschaft.	Qualität derselben und Benennung des Hauptguts.	Gericht, zu welchem die Ortschaft gehört.	Hypothesen-Behörde.	Entfern. n. Meilen		Sprache der Einwohner.	Feuerstellen.	Einwohnerzahl.					Summa.
						von der Kreisstadt.	vom Sitz des Gerichts.			Evangel. Christen.	Katholiken.	Menoniten.	Griechische Christen.	Juden.	
1. Gumbinnen Der König.	70	Kurplaucken (Kurpien)	Bauerdorf	L.u.St.Ger. Stallupöhnen		1 <sup>3</sup> / <sub>4</sub>	1 <sup>3</sup> / <sub>4</sub>	D L	7	66	—	—	—	—	66
	71	Mehlkonten	desgl.	desgl.		1 <sup>3</sup> / <sub>4</sub>	1 <sup>3</sup> / <sub>4</sub>	L D	7	66	—	—	—	—	66
	72	Milluhnen	Bauerdorf u. Wassermühle	desgl.		1	1	D L	30	323	1	—	—	—	324
	73	Milluhnen	kölm. Gut	desgl.		1	1	D L	3	41	—	—	—	—	41
	74	Noreitschen	Bauerdorf	desgl.		2 <sup>1</sup> / <sub>8</sub>	2 <sup>1</sup> / <sub>8</sub>	D	10	92	—	—	—	—	92
	75	Packalnischen	kölm. u. Bauerdorf nebst Wassermühle	desgl.		1	1	L D	21	212	—	—	—	—	212
	76	Rittigkeitschen (Ruddupöhnen)	Bauerdorf	desgl.		1 <sup>3</sup> / <sub>4</sub>	1 <sup>3</sup> / <sub>4</sub>	D L	10	91	—	—	—	—	91
	77	Scheppetschen	desgl.	desgl.		2 <sup>1</sup> / <sub>4</sub>	2 <sup>1</sup> / <sub>4</sub>	D	9	64	—	—	—	—	64
	78	Schillupöhnen	desgl.	desgl.		1 <sup>1</sup> / <sub>4</sub>	1 <sup>1</sup> / <sub>4</sub>	D L	19	226	1	—	—	—	227
	79	Schluiszen (Urnupöhnen auch Dutschen)	desgl.	desgl.		1 <sup>1</sup> / <sub>8</sub>	1 <sup>1</sup> / <sub>8</sub>	D L	12	103	—	—	—	—	103
	80	Soginten	mel. Dorf kölm. Gut z.	desgl.		2 <sup>1</sup> / <sub>4</sub>	2 <sup>1</sup> / <sub>4</sub>	D	16	130	—	—	—	—	130
	81	Taukenischen	Hpt.-Gest.-u. Trakehnen	desgl.		1 <sup>1</sup> / <sub>4</sub>	1 <sup>1</sup> / <sub>4</sub>	D	3	87	—	—	—	—	87
	82	Trakehnen	König.-Haupt-Gestütsamts-Vorwerk	desgl.	Oberl. Ger.	1 <sup>1</sup> / <sub>2</sub>	1 <sup>1</sup> / <sub>2</sub>	D	15	365	2	—	—	—	367
	83	Trakehnen	Bauerdorf	desgl.		1 <sup>1</sup> / <sub>2</sub>	1 <sup>1</sup> / <sub>2</sub>	D L	36	325	—	—	—	—	325
	84	Urbszen	desgl.	desgl.		1 <sup>1</sup> / <sub>2</sub>	1 <sup>1</sup> / <sub>2</sub>	D L	26	207	—	—	16	—	223
	85	Wilken (Willkinnen)	desgl.	desgl.		1 <sup>1</sup> / <sub>2</sub>	1 <sup>1</sup> / <sub>2</sub>	L	6	54	—	—	—	—	54
86	Wirbeln (Wirballen)	desgl.	desgl.		2	2	D	6	42	—	—	—	—	42	
Summa des Kirchspiels									464	4996	9	—	17	—	5022
3. Görtitten Der König.	87	Alerkehnen (Berkslaucken)	mel. Dorf u. 2 Windmühl.	L.u.St.Ger. Stallupöhnen		1 <sup>1</sup> / <sub>2</sub>	1 <sup>1</sup> / <sub>2</sub>	D L	36	369	11	—	—	—	380
	88	Berninglaucken	Bauerdorf	desgl.		3 <sup>8</sup> / <sub>8</sub>	3 <sup>8</sup> / <sub>8</sub>	D	9	102	—	—	—	—	102
	89	Callweitschen	mel. Dorf u. kölm. Gut	desgl.		3 <sup>4</sup> / <sub>4</sub>	3 <sup>4</sup> / <sub>4</sub>	D	12	141	1	—	—	—	142
	90	Dopöhnen	mel. Dorf	desgl.		1	1	D L	40	460	—	—	—	—	460
	91	Dozuhnen	Bauerdorf	desgl.		1 <sup>1</sup> / <sub>2</sub>	1 <sup>1</sup> / <sub>2</sub>	D L	8	74	—	—	—	—	74
	92	Görtitten	Königl. Domain	desgl.	Oberl. Ger.	3 <sup>4</sup> / <sub>4</sub>	3 <sup>4</sup> / <sub>4</sub>	D	7	152	1	—	—	—	153
	93	Görtitten	Kirchdorf	desgl.		3 <sup>4</sup> / <sub>4</sub>	3 <sup>4</sup> / <sub>4</sub>	D	7	48	—	—	—	—	48
	94	Gawehnen	Bauerdorf	desgl.		1	1	L D	9	89	—	—	—	—	89
95	Fogeln	desgl.	desgl.		1	1	L D	8	78	—	—	—	—	78	
96	Risseln (Dblaucken)	kölm. Gut u. Windmühle	desgl.		1 <sup>1</sup> / <sub>8</sub>	1 <sup>1</sup> / <sub>8</sub>	D L	2	20	—	—	—	—	20	



### XV. Landraths-Kreis Stallupöhnen.

Baukreis: Stallupöhnen. 2tes Bataillon des III. Landwehrregiments (Gumbinner).

Kirchspiel und Kirchenpatron.	Fortlaufende Nr.	Namen der Ortschaft.	Qualität derselben und Benennung des Hauptguts.	Gericht, zu welchem die Ortschaft gehört.	Hypothes- ken-Bez- hörde.	Entfern. n. Meilen		Sprache der Eingehöhr.	Feuerstellen.	Einwohnerzahl.					Summa.
						von der Kreisstadt.	vom Sitz des Gerichts.			Evangel. Christen.	Katholiken.	Religionen.	Griechische Christen.	Juden.	
3. Göritten Der König.	97	Dblaucken (Kiffeln)	Bauerdorf	L.u.St.Ger. Stallupöhnen		1 $\frac{1}{8}$	1 $\frac{1}{8}$	L D	16	87					87
	98	Duplaucken	desgl.	desgl.		$\frac{3}{4}$	$\frac{3}{4}$	D L	3	41					41
	99	Reckeln	desgl.	desgl.		1	1	D L	19	177					177
	100	Rudszén	desgl.	desgl.		1 $\frac{1}{4}$	1 $\frac{1}{4}$	L D	9	64					64
	101	Schäferrey	Königl. Do- main-Vorw. zur. Domaine Göritten	desgl.	Oberl. Ger.	$\frac{3}{4}$	$\frac{3}{4}$	D	3	76					76
	102	Skrudszén (Ischlaucken)	Bauerdorf	desgl.		$\frac{5}{8}$	$\frac{5}{8}$	L D	26	204					204
	103	Williothen	desgl.	desgl.		1	1	D L	8	64	1				65
Summa des Kirchspiels									222	2246	14				2260
4. Kattenau Der König.	104	Bersbrüden (Divergelei)	Bauerdorf	L.u.St.Ger. Stallupöhnen		1 $\frac{3}{4}$	1 $\frac{3}{4}$	D L	18	138					138
	105	Budupöhnen Alt	Königl. Re- monte-Depot- Vorw. z. Re- monte-Depot Kattenau	desgl.	Oberl. Ger.	1 $\frac{5}{8}$	1 $\frac{5}{8}$	D L	8	164	1				165
	106	Budupöhnen Neu	desgl.	desgl.		1 $\frac{5}{8}$	1 $\frac{5}{8}$	D L	3	100					100
	107	Degimmen	Bauerdorf	desgl.		1 $\frac{1}{8}$	1 $\frac{1}{8}$	D	5	33					33
	108	Dräweningken	desgl.	desgl.		1	1	D	10	100					100
	109	Eymenischken (Peimenu)	desgl.	desgl.		2 $\frac{1}{4}$	2 $\frac{1}{4}$	D L	14	95					95
	110	Grieben (Jodlaucken)	desgl.	desgl.		1 $\frac{7}{8}$	1 $\frac{7}{8}$	L D	17	144					144
	111	Jentkutkampen	Kölm. Gut, mel. Dorf u. 2 Windmühl.	desgl.		1 $\frac{3}{4}$	1 $\frac{3}{4}$	D	58	511					511
	112	Jucknischken	Bauerdorf u. Windmühle	desgl.		1 $\frac{1}{8}$	1 $\frac{1}{8}$	L D	49	399			14		413
	113	Jpatlaucken	Kölm. Gut z. Dominium Pusperrn	desgl.		1 $\frac{3}{4}$	1 $\frac{3}{4}$	D	2	46					46
	114	Kattenau	Kölm. Gut	desgl.	Oberl. Ger.	1 $\frac{1}{2}$	1 $\frac{1}{2}$	D L	7	115					115
115	Kattenau	Kirchdorf und Windmühle	desgl.		1 $\frac{1}{2}$	1 $\frac{1}{2}$	D L	67	724					724	
116	Kattenau Alt.	Königl. Re- monte-Depot- Haupt-Vorw.	desgl.	Oberl. Ger.	1 $\frac{1}{2}$	1 $\frac{1}{2}$	D	8	209					209	
117	Kattenau Neu (Milchbude)	Königl. Re- monte-Depot- Vorwerk	desgl.	desgl.	1 $\frac{3}{8}$	1 $\frac{3}{8}$	D	4	78					78	
118	Kiaulaucken	mel. Dorf	desgl.		1	1	D L	15	118					118	



## XV. Landraths-Kreis Stallupöhnen.

Baukreis: Stallupöhnen. 2tes Bataillon des III. Landwehrregiments (Gumbinner).

Kirchspiel und Kirchenpatron.	Fortlaufende N <sup>o</sup> s	Namen der Ortschaft.	Qualität derselben und Benennung des Hauptguts.	Gericht, zu welchem die Ortschaft gehört.	Hypothe- ken-Be- hörde.	Entfern. n. Meilen		Sprache der Einwohner.	Feuersellen.	Einwohnerzahl.					
						von der Kreisstadt.	vom Sitz des Gerichts.			Evangel. Christen.	Katholiken.	Religionen.	Orthodoxe Christen.	Juden.	Summa.
4. Kattenu Der König.	119	Kummeln	mel. Dorf u. Windmühle	L.u.St.Ger. Stallupöhnen		2	2	D	28	272	—	—	—	—	272
	120	Mikuthelen	mel. Dorf	desgl.		1 <sup>3</sup> / <sub>4</sub>	1 <sup>3</sup> / <sub>4</sub>	D	11	115	—	—	—	—	115
	121	Norusuppen (Semmen)	Bauerdorf	desgl.		1	1	LD	15	126	—	—	—	—	126
	122	Romanuppen (Mulvien)	mel. Dorf	desgl.		1 <sup>1</sup> / <sub>4</sub>	1 <sup>1</sup> / <sub>4</sub>	D	12	107	—	—	—	—	107
	123	Schillingken	desgl.	desgl.		1 <sup>1</sup> / <sub>2</sub>	1 <sup>1</sup> / <sub>2</sub>	D L	42	445	—	—	—	—	445
	124	Schillgallen (Eziken)	Bauerdorf	desgl.		2 <sup>1</sup> / <sub>8</sub>	2 <sup>1</sup> / <sub>8</sub>	D L	19	134	—	—	—	—	134
	125	Schirmeyen	desgl.	desgl.		1 <sup>1</sup> / <sub>8</sub>	1 <sup>1</sup> / <sub>8</sub>	D L	10	81	—	—	—	—	81
	126	Schockwethen (Zokei)	desgl.	desgl.		2 <sup>3</sup> / <sub>8</sub>	2 <sup>3</sup> / <sub>8</sub>	L D	11	72	—	—	—	—	72
	127	Schorschinehlen	könlm. Gut z. Dominium Pusporn	desgl.		1 <sup>3</sup> / <sub>4</sub>	1 <sup>3</sup> / <sub>4</sub>	D	4	74	—	—	—	—	74
	128	Schorschinehlen	Bauerdorf	desgl.		1 <sup>3</sup> / <sub>4</sub>	1 <sup>3</sup> / <sub>4</sub>	D L	13	105	—	—	—	—	105
	129	Schwentakehmen (Schwanlaucken)	desgl.	desgl.		7 <sup>8</sup>	7 <sup>8</sup>	D	7	50	—	—	—	—	50
	130	Schwirgallen	mel. Dorf	desgl.		1 <sup>1</sup> / <sub>4</sub>	1 <sup>1</sup> / <sub>4</sub>	D L	36	305	—	—	—	—	305
	131	Seekampen (Zekai)	Bauerdorf	desgl.		2 <sup>1</sup> / <sub>8</sub>	2 <sup>1</sup> / <sub>8</sub>	D L	25	190	—	—	—	—	190
	132	Sontagehmen (Kiddeln)	desgl.	desgl.		1	1	L	12	112	—	—	—	—	112
	133	Stehlichken	desgl.	desgl.		1 <sup>1</sup> / <sub>2</sub>	1 <sup>1</sup> / <sub>2</sub>	D L	22	161	—	—	—	—	161
	134	Ströhlkehmen (Berzjien)	desgl.	desgl.		2	2	D L	7	70	—	—	—	—	70
	135	Tutschen	mel. Dorf	desgl.		1 <sup>3</sup> / <sub>4</sub>	1 <sup>3</sup> / <sub>4</sub>	D	44	424	—	—	—	—	424
	136	Ußdeggen	Bauerdorf	desgl.		1 <sup>1</sup> / <sub>2</sub>	1 <sup>1</sup> / <sub>2</sub>	D	20	165	—	—	—	—	165
	137	Walleykehmen	desgl.	desgl.		1 <sup>3</sup> / <sub>4</sub>	1 <sup>3</sup> / <sub>4</sub>	L D	11	90	—	—	—	—	90
138	Willkinnen	desgl.	desgl.		1 <sup>1</sup> / <sub>8</sub>	1 <sup>1</sup> / <sub>8</sub>	D	8	76	—	—	—	—	76	
139	Wittkampen	desgl.	desgl.		2	2	D L	14	102	—	—	—	—	102	
Summa des Kirchspiels									656	6250	1	—	14	—	6265
5. Willupöhnen Der König.	140	Äkmonien	Bauerdorf	L.u.St.Ger. Stallupöhnen		2	2	D	9	66	—	—	—	—	66
	141	Babeln	erbfrei Gut u. Wassermühle	desgl.		3	3	D	5	50	1	—	—	—	51
	142	BudweitschenGr. (Schuppinnuh)	Bauerdorf	desgl.		1 <sup>3</sup> / <sub>8</sub>	1 <sup>3</sup> / <sub>8</sub>	} LD	12	96	—	—	—	—	96
	143	BudweitschenKl. (Gerwin)	Bauerdorf u. Köbau	desgl.		1 <sup>3</sup> / <sub>8</sub>	1 <sup>3</sup> / <sub>8</sub>								
	144	Budweitschen	abl. Gut †	desgl.	Oberl. Ger.	1 <sup>3</sup> / <sub>8</sub>	1 <sup>3</sup> / <sub>8</sub>	L D	6	43	—	—	—	—	43
	145	Dakkehmen (Deffunen)	Bauerdorf	desgl.		2	2	L D	6	53	—	—	—	—	53

† Anmerk. Budweitschen gehört mehreren Eigenthümern gemeinschaftlich.



### XV. Landraths-Kreis Stallupöhnen.

Baukreis: Stallupöhnen. 2tes Bataillon des III. Landwehrregiments (Gumbinner).

Kirchspiel und Kirchenpatron.	Fortlaufende N <sup>o</sup>	Namen der Ortschaft.	Qualität derselben und Benennung des Hauptguts.	Gericht, zu welchem die Ortschaft gehört.	Hypothek- len-Bez hörde.	Entfern. n. Meilen		Sprache der Einwohner.	Feuerstellen.	Einwohnerzahl.						
						von der Kreisstadt.	vom Sitz des Gerichts.			Evangel. Christen.	Katholiken.	Methoditen.	Griechische Christen.	Juden.	Summa.	
5. P i l l u p ö h n e n Der König.	146	Daugelischken	Bauerdorf	L.u.St.Ger. Stallupöhnen		3	3	D	8	69	1	—	—	—	—	70
	147	Egglenischken	Bauerdorf u. Wassermühle	desgl.		2	2	D	26	246	1	—	—	—	—	247
	148	Gallkehmen	abl. Gut †	desgl.	Oberl. Ger.	1 <sup>3</sup> / <sub>4</sub>	1 <sup>1</sup> / <sub>4</sub>	ℓ D	13	128	35	—	—	—	—	163
	149	Laukupöhnen	mel. Dorf	desgl.		1 <sup>7</sup> / <sub>8</sub>	1 <sup>7</sup> / <sub>8</sub>	D ℓ	42	377	4	—	—	—	—	381
	150	Matternischken	Bauerdorf	desgl.		1 <sup>1</sup> / <sub>2</sub>	1 <sup>1</sup> / <sub>2</sub>	ℓ D	8	71	—	—	—	—	—	71
	151	Mattlaucken	desgl.	desgl.		1 <sup>1</sup> / <sub>2</sub>	1 <sup>1</sup> / <sub>2</sub>	D	7	73	—	—	—	—	—	73
	152	Mazkutschken	desgl.	desgl.		1 <sup>1</sup> / <sub>4</sub>	1 <sup>1</sup> / <sub>4</sub>	D	15	127	—	—	—	—	—	127
	153	Migkaweitschen (Szaiben)	desgl.	desgl.		1 <sup>3</sup> / <sub>4</sub>	1 <sup>3</sup> / <sub>4</sub>	ℓ D	16	107	—	—	—	—	—	107
	154	Norudszjen	desgl.	desgl.		1 <sup>3</sup> / <sub>8</sub>	1 <sup>3</sup> / <sub>8</sub>	D	3	30	—	—	—	—	—	30
	155	Norwieden	desgl.	desgl.		2 <sup>3</sup> / <sub>4</sub>	2 <sup>1</sup> / <sub>4</sub>	ℓ	9	58	5	—	—	—	—	63
	156	Pillupöhnen	abl. Gut u. Windmühle	eig. Jurisd., L.u.St.Ger., Hf. Engel in Stallupöhnen	Oberl. Ger.	2	2	D	4	65	3	—	—	—	—	68
	157	Pillupöhnen Gr.	Köstm. Gut u. Kirchdorf	L.u.St.Ger. Stallupöhnen		2	2	D	79	634	5	—	—	—	—	639
	158	Pillupöhnen Kl.	Bauerdorf u. Abbau	desgl.		2	2									
	159	Plathen	mel. Dorf	desgl.		1 <sup>1</sup> / <sub>4</sub>	1 <sup>1</sup> / <sub>4</sub>	D	12	96	—	—	—	—	—	96
	160	Podszohnen Gr.	Köstm. Gut u. Bauerdorf	desgl.		1 <sup>3</sup> / <sub>4</sub>	1 <sup>1</sup> / <sub>4</sub>	D ℓ	39	280	3	—	—	—	—	283
	161	Podszohnen Kl.	Eigenkätchner- Etablissement, Abbau	desgl.		1 <sup>3</sup> / <sub>4</sub>	1 <sup>1</sup> / <sub>4</sub>	D ℓ	6	43	—	—	—	—	—	43
	162	Pötschlaucken	Bauerdorf	desgl.		1 <sup>1</sup> / <sub>4</sub>	1 <sup>1</sup> / <sub>4</sub>	ℓ D	13	96	—	—	—	—	—	96
	163	Sannsaitschen	desgl.	desgl.		1 <sup>3</sup> / <sub>8</sub>	1 <sup>3</sup> / <sub>8</sub>	D ℓ	15	152	—	—	—	—	—	152
	164	Schuckeln	desgl.	desgl.		1 <sup>1</sup> / <sub>2</sub>	1 <sup>1</sup> / <sub>2</sub>	ℓ D	7	55	—	—	—	—	—	55
	165	Semmetimmen	desgl.	desgl.		1 <sup>1</sup> / <sub>4</sub>	1 <sup>1</sup> / <sub>4</sub>	ℓ D	10	73	—	—	—	—	—	73
	166	Sodehnen Gr.	desgl.	desgl.		1 <sup>1</sup> / <sub>2</sub>	1 <sup>1</sup> / <sub>2</sub>	ℓ D	14	77	—	—	—	—	—	77
	167	Sodehnen Kl.	desgl.	desgl.		1 <sup>1</sup> / <sub>2</sub>	1 <sup>1</sup> / <sub>2</sub>	D	4	35	—	—	—	—	—	35
	168	Sudeiken	desgl.	desgl.		3	3	ℓ D	8	44	—	—	—	—	—	44
	169	Suffaitschen	desgl.	desgl.		1 <sup>1</sup> / <sub>2</sub>	1 <sup>1</sup> / <sub>2</sub>	ℓ D	8	51	—	—	—	—	—	51
170	Szabojuden	desgl.	desgl.		1 <sup>1</sup> / <sub>2</sub>	1 <sup>1</sup> / <sub>2</sub>	ℓ D	11	72	2	—	—	—	—	74	
171	Taschieten	desgl.	desgl.		2 <sup>1</sup> / <sub>4</sub>	2 <sup>1</sup> / <sub>4</sub>	ℓ D	21	160	4	—	—	—	—	164	
172	Tauerfallen	desgl.	desgl.		2	2	D	12	87	—	—	—	—	—	87	
173	Wenzlowischken	desgl.	desgl.		2 <sup>3</sup> / <sub>8</sub>	2 <sup>3</sup> / <sub>8</sub>	ℓ D	17	138	5	—	—	—	—	143	
174	Wicknameitschen	desgl.	desgl.		1 <sup>1</sup> / <sub>2</sub>	1 <sup>1</sup> / <sub>2</sub>	D ℓ	14	139	—	—	—	—	—	139	
Summa des Kirchspiels									479	3891	69	—	—	—	—	3960
6. Stallup. Der König.	175	Abracken (Kiwicklaucken)	Bauerdorf	L.u.St.Ger. Stallupöhnen		1	1	D	11	100	—	—	—	—	—	100
	176	Amalienhof (Ußballen Kl.)	Freigut	desgl.	Oberl. Ger.	3 <sup>1</sup> / <sub>4</sub>	3 <sup>1</sup> / <sub>4</sub>	D	3	68	—	—	—	—	—	68

† Anmerk. Gallkehmen ist an 14 Erbpächter ausgethan.



## XV. Landraths-Kreis Stallupöhnen.

Baukreis: Stallupöhnen. 2tes Bataillon des III. Landwehrregiments (Gumbinner).

Kirchspiel und Kirchenpatron.	Fortlaufende N <sup>o</sup> .	Namen der Ortschaft.	Qualität derselben und Benennung des Hauptguts.	Gericht, zu welchem die Ortschaft gehört.	Hypothekens-Behörde.	Entfern. n. Meilen		Sprache der Einwohner.	Feuerstellen.	Einwohnerzahl.						
						von der Kreisstadt.	vom Sitz des Gerichts.			Evangel.	Christen.	Katholiken.	Protoniten.	Griechische Christen.	Juden.	Summa.
	177	Bareischkehmen	Bauerdorf	L.u.St.Ger. Stallupöhnen		$\frac{1}{4}$	$\frac{1}{4}$	D	12	120	—	—	—	—	—	120
	178	Deeden	desgl.	desgl.		$\frac{7}{8}$	$\frac{7}{8}$	D L	8	62	2	—	—	—	—	64
	179	Degeßen Kl. (Paulikischen)	desgl.	desgl.		$\frac{3}{4}$	$\frac{3}{4}$	D L	11	89	1	—	—	—	—	90
	180	Doblendszen (Kudakehmen)	desgl.	desgl.		$\frac{5}{8}$	$\frac{5}{8}$	D	8	83	—	—	—	—	—	83
	181	Drusken	kölm. Gut, mel. Dorf u. Windmühle	desgl.		$\frac{1}{2}$	$\frac{1}{2}$	D	18	194	—	—	—	—	—	194
	182	Enskemen	Bauerdorf	desgl.		$\frac{5}{8}$	$\frac{5}{8}$	L D	10	105	—	—	—	—	—	105
	183	Grünhof	Koloniedorf u. könlgl. Dorfgräberei-Tab. Eigenk.-Dorf	desgl.	K. d. Dorf-Tabl. das Oberl. Ger.	$1\frac{1}{4}$	$1\frac{1}{4}$	D	15	138	—	—	—	—	—	138
	184	Hopsenbruch	kölm. Gut	desgl.		$\frac{5}{8}$	$\frac{5}{8}$	D	6	50	—	—	—	—	—	50
	185	Kerrin (Wanagupchen Kl.)	desgl.	desgl.		$\frac{7}{8}$	$\frac{7}{8}$	D	3	82	—	—	—	—	—	82
	186	Kischen (Grünweitsch)	Bauerdorf	desgl.		$\frac{3}{4}$	$\frac{3}{4}$	D	12	119	—	—	—	—	—	119
	187	Kögsten	desgl.	desgl.		$\frac{7}{8}$	$\frac{7}{8}$	D	12	110	—	—	—	—	—	110
	188	Krausen	Dorf-Koloniedorf	desgl.		$1\frac{1}{8}$	$1\frac{1}{8}$	D L	13	124	—	—	—	—	—	124
	189	Lamischkehmen	mel. Dorf u. 2 Windmühl.	desgl.		$\frac{1}{8}$	$\frac{1}{8}$	D L	19	253	—	—	—	—	—	253
	190	Leibgarten (Skardupöhnen)	Bauerdorf	desgl.		$\frac{1}{4}$	$\frac{1}{4}$	D L	12	154	—	—	—	—	—	154
	191	Lucken	desgl.	desgl.		$\frac{1}{2}$	$\frac{1}{2}$	L D	10	70	—	—	—	—	—	70
	192	Lukoschen (Warumbardszen)	Bauerdorf u. Windmühle	desgl.		$\frac{3}{4}$	$\frac{3}{4}$	D	11	85	—	—	—	—	—	85
	193	Maliffen (Dfrowen)	Bauerdorf	desgl.		$\frac{5}{8}$	$\frac{5}{8}$	D L	12	104	—	—	—	—	—	104
	194	Mehlschücken	mel. Dorf	desgl.		1	1	D L	4	38	—	—	—	—	—	38
	195	Pabalen (Anglupöhnen)	Bauerdorf	desgl.		$\frac{1}{2}$	$\frac{1}{2}$	D	12	113	—	—	—	—	—	113
	196	Packern	desgl.	desgl.		$\frac{1}{2}$	$\frac{1}{2}$	D L	6	51	—	—	—	—	—	51
	197	Patilszen	mel. Dorf	desgl.		$\frac{5}{8}$	$\frac{5}{8}$	D L	11	126	—	—	—	—	—	126
	198	Petrikatschen	Bauerdorf u. Windmühle	desgl.		$\frac{3}{8}$	$\frac{3}{8}$	D	9	103	—	—	—	—	—	103
	199	Peschicken	Bauerdorf	desgl.		$\frac{3}{4}$	$\frac{3}{4}$	D	11	115	—	—	—	—	—	115
	200	Peterlaucken	desgl.	desgl.		1	1	D L	12	114	—	—	—	—	—	114
	201	Plicken (Köptuballen)	desgl.	desgl.		$\frac{1}{2}$	$\frac{1}{2}$	D	10	89	—	—	—	—	—	89
	202	Raudohnen	Koloniedorf	desgl.		$\frac{5}{8}$	$\frac{5}{8}$	D	13	111	—	—	—	—	—	111
	203	Ribben (Lepalothen)	Bauerdorf	desgl.		$\frac{1}{2}$	$\frac{1}{2}$	D L	8	90	—	—	—	—	—	90
	204	Schöcksten oder Schöckstupöhnen	desgl.	desgl.		$\frac{1}{2}$	$\frac{1}{2}$	D L	19	224	1	—	—	—	—	225



### XV. Landraths-Kreis Stallupöhnen.

Baukreis: Stallupöhnen. 2tes Bataillon des III. Landwehregiments (Gumbinner).

Kirchspiel und Kirchenpatron.	Fortlaufende N <sup>o</sup>	Namen der Ortschaft.	Qualität derselben und Benennung des Hauptguts.	Gericht, zu welchem die Ortschaft gehört.	Hypothek- en-Be- hörde.	Entfern. n. Meilen		Sprache der Eingehner.	Feuerstellen.	Einwohnerzahl.						
						von der Kreisstadt.	vom Sitz des Gerichts.			Evangel. Christen.	Katholiken.	Meßoniten.	Griechische Christen.	Juden.	Summa.	
6. Stallupöhnen Der Königin.	205	Skarullen (Puspereellen)	Bauerdorf	L.u.St.Ger. Stallupöhnen		$\frac{5}{8}$	$\frac{5}{8}$	R D	11	95	—	—	—	—	95	
	206	Stallupöhnen	Kreisstadt u. 2 Windmühl.	desgl.		—	—	D L	142	2737	14	—	—	67	2818	
	207	Stallupöhnen	zwei Wind- mühlen	desgl.		—	—	D	1	8	—	—	—	—	8	
	208	Szillehlen	Bauerdorf	desgl.		$\frac{3}{4}$	$\frac{3}{4}$	D L	10	92	2	—	—	—	94	
	209	Szillen	desgl.	desgl.		$1\frac{1}{8}$	$1\frac{1}{8}$	D L	14	141	—	—	—	—	141	
	210	Ußballen Gr.	Königl. Do- main. = Vorw. zur Domaine Göritten	desgl.	Oberl. Ger.	$\frac{3}{8}$	$\frac{3}{8}$	D L	2	46	—	—	—	—	46	
	211	Ußballen Gr.	Bauerdorf	desgl.		$\frac{3}{8}$	$\frac{3}{8}$	D L	19	188	1	—	—	—	189	
	212	Wagöhnen	desgl.	desgl.		$\frac{7}{8}$	$\frac{7}{8}$	D	4	40	—	—	—	—	40	
	213	Wannagupchen Gr.	desgl.	desgl.		$\frac{3}{8}$	$\frac{3}{8}$	D L	18	209	—	—	—	—	209	
	214	Wannagupchen Kl.	desgl.	desgl.		$\frac{3}{4}$	$\frac{3}{4}$	D L	7	71	—	—	—	—	71	
	215	Willpischen	Kölm. und Bauerdorf	desgl.		$\frac{3}{4}$	$\frac{3}{4}$	D	15	142	—	—	—	—	142	
	216	Wertimlaucken (Keszinn)	mel. Dorf	desgl.		$1\frac{1}{4}$	$1\frac{1}{4}$	D L	5	73	—	—	—	—	73	
	Summa des Kirchspiels									569	7126	21	—	—	67	7214
	7. Sollingkehmen Der Königin.	217	Ballupöhnen (Szamaitzen)	abl. Gut z. abl. Walldaukabel	L.u.St.Ger. Stallupöhnen	Oberl. Ger.	$2\frac{5}{8}$	$2\frac{5}{8}$	D	6	124	—	—	—	—	124
		218	Bergenthal	erbfrei Gut	desgl.		$3\frac{3}{8}$	$3\frac{3}{8}$	D	2	28	—	—	—	—	28
		219	Budszedehlen	Koloniedorf	desgl.		$3\frac{3}{4}$	$3\frac{3}{4}$	D	8	91	—	—	—	—	91
220		Ezerwonnen	Bauerdorf	desgl.		3	3	D	6	57	—	—	—	—	57	
221		Deden (Dedelkehmen)	desgl.	desgl.		$2\frac{1}{4}$	$2\frac{1}{4}$	D	11	82	—	—	—	—	82	
222		Didszullen (Didszullischen)	desgl.	desgl.		$3\frac{5}{8}$	$3\frac{5}{8}$	D L	27	270	—	—	—	—	270	
223		Eckertsberg	erbfrei Gut	desgl.		$3\frac{3}{4}$	$3\frac{3}{4}$	D	5	44	—	—	—	—	44	
224		Elluszhöhnen	mel. Dorf	desgl.		$3\frac{3}{8}$	$3\frac{3}{8}$	D L	11	97	—	—	—	—	97	
225		Freyberg	Koloniedorf	desgl.		$3\frac{7}{8}$	$3\frac{7}{8}$	D	6	46	—	—	—	—	46	
226		Lagdbude	erbfrei Dorf und Heege- meister- Eta- blissement	desgl.	F. d. Forst- Etabl. das Oberl. Ger.	$3\frac{7}{8}$	$3\frac{7}{8}$	D	11	89	—	—	—	—	89	
227		Fessatschen	Bauerdorf	desgl.		$2\frac{1}{2}$	$2\frac{1}{2}$	D L	10	72	—	—	—	—	72	
228		Zoduppe	Eigenkätner- Etablissement	desgl.		$4\frac{1}{2}$	$4\frac{1}{2}$	D	5	72	—	—	—	—	72	
229		Iszlaudzen	mel. Dorf u. Unterförster- Etablissement	desgl.	F. d. Unter- först. Etab. d. Oberl. Ger.	$3\frac{1}{2}$	$3\frac{1}{2}$	D	36	378	—	—	—	—	378	



## XV. Landraths-Kreis Stallupöhnen.

Baukreis: Stallupöhnen. 2tes Bataillon des III. Landwehrregiments (Gumbinner).

Kirchspiel und Kirchenpatron.	Fortlaufende №	Namen der Ortschaft.	Qualität derselben und Benennung des Hauptguts.	Gericht, zu welchem die Ortschaft gehört.	Hypothekens-Behörde.	Entfern. n. Meilen		Sprache der Einwohner.	Feuerstellen.	Einwohnerzahl.						
						von der Kreisstadt.	vom Sitz des Gerichts.			Evangel.	Christen.	Katholiken.	Preussiten.	Griechische Christen.	Juden.	Summa.
7. Tollminglehmen G. v. Der König.	230	Jurdischen	kölm. Gut z. Papier-Fabrik que Kiauten	L.u.St.Ger. Stallupöhnen		4	4	D	2	37						37
	231	Kasalecken	Bauerdorf	desgl.		3	3	D	13	108						108
	232	Kiaunen (Lasdenen)	desgl.	desgl.		2½	2½	D	14	129						129
	233	Kiauten	Kupferham- mer zur Pa- pier-Fabrique Kiauten	desgl.		4	4	D	2	24						24
	234	Kubillehnen (Kublischen)	kölm. Gut	desgl.		2½	2½	D	2	27						27
	235	Kubillen (Szakumiszken)	Bauerdorf	desgl.		2½	2½	D	23	178						178
	236	Kenglischen	desgl.	desgl.		3½	3½	D	39	243						243
	237	Makunischen	mel. Dorf	desgl.		3⅝	3⅝	D	10	91						91
	238	Martischen	desgl.	desgl.		2½	2½	D	7	44						44
	239	Meldienen (Pusketwirten)	Bauerdorf	desgl.		3¼	3¼	D	14	106						106
	240	Mohkuhnen	mel. Dorf	desgl.		2¼	2¼	D	7	72						72
	241	Dzeningken	Bauerdorf	desgl.		2¾	2¾	D	9	81						81
	242	Paläbszen	desgl.	desgl.		3¼	3¼	D	12	95						95
	243	Pickeln (Ganderkehmen)	desgl.	desgl.		3	3	D	17	112						112
	244	Pöwgallen (Krempkehmen)	desgl.	desgl.		3	3	D	18	217						217
	245	Pressberg	erbfrei Gut, Wasser-, Schneide- u. Walkmühle	desgl.		4⅞	4⅞	D	2	26						26
	246	Raubohnen (Kermuszienen)	Bauerdorf	desgl.		2⅞	2⅞	D	9	76						76
	247	Rominten	mel. Dorf	desgl.		4⅞	4⅞	D	60	553						553
	248	Samonienen	Vorw. zu abl. Tollmingkeh- men	desgl.	Oberl. Ger.	3⅞	3⅞	D	4	76	2					78
	249	Samonienen	Windmühle	desgl.		3⅞	3⅞	D	1	11						11
	250	Schackeln	kölm. Gut u. mel. Dorf	desgl.		3⅞	3⅞	D	29	262						262
	251	Serguhnen	Bauerdorf	desgl.		3½	3½	D	9	94						94
	252	Skambraek (Rosslaucken)	Biegelei zu abl. Tollming- kehmen	desgl.		3	3	D	1	7						7
	253	Szeldkehmen (Dörnen)	Bauerdorf	desgl.		4⅞	4⅞	D	15	140						140
	254	Tereln	desgl.	desgl.		4	4	D	18	159						159
255	Theweln	desgl.	desgl.		3½	3½	D	9	104						104	



## XV. Landraths-Kreis Stallupöhnen.

Baukreis: Stallupöhnen. 2tes Bataillon des III. Landwehrregiments (Gumbinner).

Kirchspiel und Kirchenpatron.	Fortlaufende N <sup>o</sup> .	Namen der Ortschaft.	Qualität derselben und Benennung des Hauptguts.	Gericht, zu welchem die Ortschaft gehört.	Hypothek- en-Be- hörde.	Entfern. n. Meilen		Sprache der Einwohner.	Feuerstellen.	Einwohnerzahl.					
						von der Kreisstadt.	vom Sitz des Gerichts.			Evangel. Christen.	Katholiken.	Mennoniten.	Griechische Christen.	Juden.	Summa.
7. Tollmingkehmen Ev. Der Königin.	256	Tollmingkehmen	Kirchdorf	L.u. St. Ger. Stallupöhnen		3	3	D	8	64	—	—	—	—	64
	257	Tollmingkehmen	adl. Gut	desgl.	Oberl. Ger.	3	3	D	12	170	2	—	—	—	172
	258	Ufzupöhnen (Bodzen auch Bodeln)	Bauerndorf	desgl.		3 <sup>3</sup> / <sub>4</sub>	3 <sup>3</sup> / <sub>4</sub>	D	4	26	—	—	—	—	26
	259	Walldaufadel	adl. Gut	desgl.	Oberl. Ger.	3 <sup>1</sup> / <sub>8</sub>	3 <sup>1</sup> / <sub>8</sub>	D	7	138	1	—	—	—	139
	260	Warnen (Rubbinnen)	mel. Dorf u. Forst-Amt	desgl.	F. d. Forst- Amt das Oberl. Ger.	3 <sup>1</sup> / <sub>4</sub>	3 <sup>1</sup> / <sub>4</sub>	D	15	140	—	—	—	—	140
261	Werrnen (Abzermeningken)	mel. Dorf	desgl.		2 <sup>5</sup> / <sub>8</sub>	2 <sup>5</sup> / <sub>8</sub>	D	7	58	—	—	—	—	58	
Summa des Kirchspiels									543	5118	5	—	—	—	5123
Summa des Kreises									3347	33661	362	—	31	67	34121

Anmerk. 1. Das Kirchspiel Szigupöhnen, welches früher zu diesem Kreise gehörte, ist zum Gumbinner Kreise ge-  
schlagen worden.

Anmerk. 2. Die griechisch-katholischen Christen in diesem Kirchspiel sind Aigeuner.



## XVI. Landraths: Kreis Tilsit.

Baukreis: Tilsit. 3tes Bataillon des I. Landwehrregiments (Tilsiter).

Kirchspiel und Kirchenpatron.	Fortlaufende N <sup>o</sup> .	Namen der Ortschaft.	Qualität derselben und Benennung des Hauptguts.	Gericht, zu welchem die Ortschaft gehört.	Hypothek- en-Be- hörde.	Entfern. n. Meilen		Sprache der Einwohner.	Feuerstellen.	Einwohnerzahl.					
						von der Kreisstadt.	vom Sitz des Gerichts.			Evangel. Christen.	Katholiken.	Mennoniten.	Griechische Christen.	Juden.	Summa.
I. G o a d j u t h e n D e r K ö n i g.	1	Almenischen	Bauerdorf	L.u.St.Ger. Tilsit		4	4	ℓ D	30	230	—	—	—	—	230
	2	Alex-Meschkeit (Mecknen)	erbfrei Dorf	desgl.		2½	2½	ℓ	7	32	—	—	—	—	32
	3	Antleiten Gr.	kölm. Dorf	desgl.		3½	3½	D ℓ	13	76	2	—	—	—	78
	4	Antleiten Kl. Dorf	chat. kölm. Dorf	desgl.		3½	3½	D	3	20	—	—	—	—	20
	5	Augsiken	Bauerdorf	desgl.		3¾	3¾	ℓ D	13	89	—	—	—	—	89
	6	Baszniczkeh- men	desgl.	desgl.		3½	3½	ℓ D	24	214	3	—	—	—	217
	7	Coadjuthen	Kirchdorf	desgl.		3½	3½	D ℓ	30	380	2	—	—	—	382
	8	Definten	erbfrei Etabl. u. Bauerdorf	desgl.		4	4	ℓ D	17	142	—	—	—	—	142
	9	Endrikeiten	Bauerdorf	desgl.		3¼	3¼	ℓ	6	12	13	—	—	—	25
	10	Galluswilpien (Miniothen)	desgl.	desgl.		3¼	3⅞	ℓ D	10	63	21	—	—	—	84
	11	Jögsden	desgl.	desgl.		3¼	3¼	ℓ D	12	94	3	—	—	—	97
	12	Zon-Kawohlen	kölm. Dorf	desgl.		3½	3½	ℓ D	11	78	—	—	—	—	78
	13	Zoseph-Grutz- sheit (Saulen)	Bauerdorf	desgl.		3	3	D ℓ	7	59	—	—	—	—	59
	14	Zurge-Kand- sheit (Daubern)	desgl.	desgl.		3¼	3¼	ℓ D	19	126	2	—	—	—	128
	15	Kallnuggen	mel. Dorf u. Wassermühle	desgl.		4	4	ℓ D	12	91	—	—	—	—	91
	16	Kaszemeken	Bauerdorf	desgl.		2½	2½	ℓ D	9	54	—	—	—	—	54
	17	Kawohlen Neu	erbfrei Dorf	desgl.		3½	3½	ℓ D	24	177	—	—	—	—	177
	18	Kekersen	Bauerdorf	desgl.		3	3	D ℓ	17	102	—	—	—	—	102
	19	Kowgirren	mel. Dorf	desgl.		2¼	2¼	D ℓ	25	194	4	—	—	—	198
	20	Lapinischen	Bauerdorf	desgl.		2¾	2¾	ℓ	4	28	2	—	—	—	30
	21	Laugallen	desgl.	desgl.		4	4	ℓ D	33	263	—	—	—	—	263
	22	Lauszeningken	desgl.	desgl.		2½	2½	ℓ D	8	65	—	—	—	—	65
	23	Mädwalb (Mägdewalb)	kölm. Gut	desgl.		3	3	D ℓ	2	55	—	—	—	—	55
	24	Maszeiten	Bauerdorf z. abl. Schill- gallen	Patrim.Ger. Schillgallen, L.u.St.Ger., Nath Bodens- dorf in Tilsit		2¼	2¼	ℓ D	2	10	—	—	—	—	10
	25	Maszeiten	mel. Dorf	L.u.St.Ger. Tilsit		2¼	2¼	ℓ D	8	72	—	—	—	—	72
	26	Masstubbern	Bauerdorf	desgl.		3	3	D ℓ	18	122	—	—	—	—	122
	27	Medischkehmen	mel. Dorf	desgl.		3½	3½	ℓ	41	325	—	—	—	—	325
	28	Meischlaucken	desgl.	desgl.		4	4	ℓ D	25	147	—	—	—	—	147
	29	Mickut-Kraus- leiden	Bauerdorf	desgl.		3¼	3¼	ℓ D	10	62	—	—	—	—	62
	30	Mischpettern	desgl.	desgl.		3	3	ℓ D	16	101	7	—	—	—	108
	31	Mohlgirren	chat. Dorf	desgl.		2½	2½	ℓ	9	62	5	—	—	—	67
	32	Melamischen	Bauerdorf	desgl.		3¼	3¼	D ℓ	7	52	—	—	—	—	52



## XVI. Landraths-Kreis Tilsit.

Baukreis: Tilsit. 3tes Bataillon des I. Landwehrregiments (Tilsiter).

Kirchspiel und Kirchenpatron.	Fortlaufende Nr.	Namen der Ortschaft.	Qualität derselben und Benennung des Hauptguts.	Gericht, zu welchem die Ortschaft gehört.	Hypothek- en-Be- hörde.	Entfern. n. Meilen		Sprache der Eingwohner.	Feuerstellen.	Einwohnerzahl.					Summa.		
						von der Kreisstadt.	vom Sitz des Gerichts.			Evangel. Christen.	Katholiken.	Methoditen.	Orthodoxe Christen.	Juden.			
I. Coadjuthen C. v. Der König.	33	Ostadirwen	chat. Dorf	L.u. St. Ger.		3	3	LD	4	22	—	—	—	—	—	22	
	34	Ostischken	kölm. Dorf	desgl.		3 $\frac{1}{4}$	3 $\frac{1}{4}$	DL	18	121	—	—	—	—	—	121	
	35	Pakamohnen	kölm. Gut	desgl.		3	3	D	1	11	—	—	—	—	—	11	
	36	Pakamohnen	Bauerdorf, Wasser- und Windmühle	desgl.		3	3	LD	25	188	—	—	—	—	—	188	
	37	Passon-Reisgen	Bauerdorf	desgl.		3	3	LD	20	152	5	—	—	—	—	157	
	38	Peteraten	desgl.	desgl.		3	3	LD	21	155	7	—	—	—	—	162	
	39	Rucken	desgl.	desgl.		2	2	LD	36	328	9	—	—	—	—	337	
	40	Sausmanken	desgl.	desgl.		3	3	LD	8	52	—	—	—	—	—	52	
	41	Schlaunen	desgl.	desgl.		3	3	L	9	56	—	—	—	—	—	56	
	42	Schnurze	Erbpachtdorf	desgl.		4	4	LD	17	108	—	—	—	—	—	108	
	43	Skerswethen	Bauerdorf	desgl.		3	3	LD	16	112	—	—	—	—	—	112	
	44	Skroblen	mel. Dorf	desgl.		3 $\frac{1}{4}$	3 $\frac{1}{4}$	L	9	47	8	—	—	—	—	55	
	45	Spingen	desgl.	desgl.		2 $\frac{1}{4}$	2 $\frac{1}{4}$	L	10	54	—	—	—	—	—	54	
	46	Steppon-Röb- zen	Bauerdorf	desgl.		2 $\frac{1}{4}$	2 $\frac{1}{4}$	L	8	75	—	—	—	—	—	75	
	47	Steppon-Wan- nag (Wittmeschen)	mel. Dorf	desgl.		2 $\frac{1}{4}$	2 $\frac{1}{4}$	L	8	73	1	—	—	—	—	74	
	48	Stonischken	chat. Dorf	desgl.		2 $\frac{1}{4}$	2 $\frac{1}{4}$	DL	6	42	—	—	—	—	—	42	
	49	Stremehnen	Bauerdorf	desgl.		3 $\frac{1}{4}$	3 $\frac{1}{4}$	L	38	210	1	—	—	—	—	211	
	50	Stumbragieren	mel. Dorf	desgl.		2 $\frac{1}{2}$	2 $\frac{1}{2}$	DL	39	278	—	—	—	—	—	278	
	51	Swarreitkeh- men	Bauerdorf u. Unterförster- Etablissement	desgl.		F. d. Forst- Etabl. das Oberl. Ger.	3 $\frac{1}{2}$	3 $\frac{1}{2}$	DL	16	110	15	—	—	—	—	125
	52	Szameitkehmen	Bauerdorf	desgl.			3 $\frac{1}{2}$	3 $\frac{1}{2}$	DL	15	143	2	—	—	—	—	145
	53	Thomuszeiten	Bauerdorf u. Windmühle	desgl.			3 $\frac{1}{4}$	3 $\frac{1}{4}$	LD	9	30	22	—	—	—	—	52
	54	Timstern	Bauerdorf	desgl.			3 $\frac{3}{4}$	3 $\frac{3}{4}$	LD	22	166	2	—	—	—	—	168
	55	Tutteln	mel. Dorf	desgl.			2 $\frac{1}{2}$	2 $\frac{1}{2}$	LD	20	111	2	—	—	—	—	113
	56	Uigschen	Bauerdorf	desgl.			3 $\frac{1}{4}$	3 $\frac{1}{4}$	L	10	82	—	—	—	—	—	82
	57	Ullosen	desgl.	desgl.			3 $\frac{1}{4}$	3 $\frac{1}{4}$	L	7	21	1	—	—	—	—	22
	58	Ullosen	kölm. Gut	desgl.			3 $\frac{1}{4}$	3 $\frac{1}{4}$	LD	7	136	4	—	—	—	—	140
59	Ufzkamohnen	mel. Dorf	desgl.			3	3	LD	27	207	5	—	—	—	—	212	
60	Wallud-Ribben	Bauerdorf	desgl.			3	3	LD	14	84	10	—	—	—	—	94	
61	Wersmeningken	mel. Dorf	desgl.			3 $\frac{3}{4}$	3 $\frac{3}{4}$	LD	56	416	1	—	—	—	—	417	
62	Woitkus-Szard- wethen	desgl.	desgl.			4	4	LD	14	98	1	—	—	—	—	99	
Summa des Kirchspiels									982	7285	160	—	—	—	—	7445	
2. Wickupöhnen C. v. Der König.	63	An Baubeln (Friedrichsrub)	Etablissement zu adl. Bau- beln	L.u. St. Ger. Tilsit	Oberl. Ger.	1	1	DL	3	22	5	—	—	—	—	27	
	64	Annus-Siemo- neit	Bauerdorf u. Windmühle	desgl.		1 $\frac{1}{2}$	1 $\frac{1}{2}$	DL	18	216	2	3	—	—	—	221	
	65	Bardehnen	mel. Dorf	desgl.			1	1	DL	19	200	2	—	—	—	—	202



## XVI. Landraths-Kreis Tilsit.

Baukreis: Tilsit. 3tes Bataillon des I. Landwehrregiments (Tilsiter).

Kirchspiel und Kirchenpatron.	Fortlaufende N <sup>o</sup>	Namen der Ortschaft.	Qualität derselben und Benennung des Hauptguts.	Gericht, zu welchem die Ortschaft gehört.	Hypothe- ken-Be- hörde.	Entfern. n. Meilen		Sprache der Einwohner.	Feuerstellen.	Einwohnerzahl.					Summa.	
						von der Kreisstadt.	vom Sitz des Gerichts.			Evangel. Christen.	Katholiken.	Metoniten.	Griechische Christen.	Juden.		
2. P i t t u p p ö h n e n D e r K ö n i g.	66	Baubeln	adl. Gut	L.u. St. Ger. Tilsit	Oberl. Ger.	1	1	D L	4	122	5	6	—	—	133	
	67	Baubeln	köllm. Krug zu adl. Bau- beln	desgl.	desgl.	1	1	D	1	3	—	—	—	—	3	
	68	Bennigkeiten	Bauerdorf	desgl.	desgl.	1 $\frac{1}{4}$	1 $\frac{1}{4}$	D D	19	212	6	—	—	—	218	
	69	Birskonischen	desgl.	desgl.	desgl.	1 $\frac{1}{4}$	1 $\frac{1}{4}$	D L	30	266	18	—	—	—	284	
	70	Bojehnen	mel. Dorf	desgl.	desgl.	2	2	D L	42	375	21	—	—	—	396	
	71	Cullmen-Zennen (Grabben)	desgl.	desgl.	desgl.	2 $\frac{1}{2}$	2 $\frac{1}{2}$	D L	28	243	4	—	—	—	247	
	72	Cullmen-Kulken (Kullminnen)	desgl.	desgl.	desgl.	3	3	L	34	288	2	—	—	—	290	
	73	Cullmen-Lau- gallen	desgl.	desgl.	desgl.	2 $\frac{1}{2}$	2 $\frac{1}{2}$	D L	7	40	24	—	—	—	64	
	74	Cullmen-Szan- den (Kerntern)	desgl.	desgl.	desgl.	3 $\frac{1}{4}$	3 $\frac{1}{4}$	D L	37	279	16	—	—	—	295	
	75	Cullmen-Widu- teiten	desgl.	desgl.	desgl.	3 $\frac{1}{4}$	3 $\frac{1}{4}$	D L	30	213	1	—	—	—	214	
	76	Dingken	Königl. Ober- försterei	desgl.	desgl.	Oberl. Ger.	2	2	D L	2	49	—	—	—	—	49
	77	Dinglaucken	erbfrei Gut	desgl.	desgl.	desgl.	2 $\frac{1}{4}$	2 $\frac{1}{4}$	L D	2	15	—	—	—	—	15
	78	Eistrawischen	mel. Dorf	desgl.	desgl.	desgl.	2	2	D L	22	150	1	—	—	—	151
	79	Ernstthal Gr.	köllm. Gut	desgl.	desgl.	desgl.	1	1	D L	3	24	2	—	—	—	26
	80	Ernstthal Kl.	desgl.	desgl.	desgl.	desgl.	1	1	D L	2	22	9	—	—	—	31
	81	Griguleiten	erbfrei Dorf	desgl.	desgl.	desgl.	1 $\frac{1}{4}$	1 $\frac{1}{4}$	D L	3	29	2	—	—	—	31
	82	Gudden	Bauerdorf	desgl.	desgl.	desgl.	1 $\frac{1}{2}$	1 $\frac{1}{2}$	D L	61	530	15	—	—	—	545
	83	Heinrichsthal	adl. Vorwerk zu Baubeln	desgl.	desgl.	Oberl. Ger.	1 $\frac{1}{4}$	1 $\frac{1}{4}$	D L	1	38	2	—	—	—	40
	84	Jecksterken	adl. Gut u. Krug	eig. Jurisd., vom L.u. St. Ger. Tilsit einst- weilen verwalt.	desgl.	desgl.	1 $\frac{1}{2}$	1 $\frac{1}{2}$	D L	3	37	1	—	—	—	38
	85	Jecksterken Neu	adl. Vorwerk zu Jecksterken	desgl.	desgl.	desgl.	1 $\frac{1}{2}$	1 $\frac{1}{2}$	D L	1	34	1	—	—	—	35
	86	Jodlaucken	chat. Dorf	L.u. St. Ger. Tilsit	desgl.	desgl.	2	2	D L	6	34	1	—	—	—	35
	87	Jonikeiten	Bauerdorf	desgl.	desgl.	desgl.	2 $\frac{1}{2}$	2 $\frac{1}{2}$	D L	11	117	—	—	—	—	117
	88	Kandschen Gr.	köllm. Dorf	desgl.	desgl.	desgl.	1 $\frac{1}{2}$	1 $\frac{1}{2}$	D L	9	93	—	—	—	—	93
	89	Kandschen Kl.	desgl.	desgl.	desgl.	desgl.	1 $\frac{1}{2}$	1 $\frac{1}{2}$	D	1	5	—	—	—	—	5
	90	Kiepeln	mel. Dorf	desgl.	desgl.	desgl.	2	2	L	10	58	—	—	—	—	58
	91	Kreywöhnen	desgl.	desgl.	desgl.	desgl.	3	3	D L	53	424	10	—	—	—	434
92	Krobtschen	desgl.	desgl.	desgl.	desgl.	2	2	L D	10	66	—	—	—	—	66	
93	Kutturn Alt	erbfrei Dorf	desgl.	desgl.	desgl.	3	3	L D	20	54	33	—	—	—	87	
94	Kutturn Neu	desgl.	desgl.	desgl.	desgl.	3	3	D L	60	80	6	—	—	—	86	
95	Lukascheiten	Bauerdorf	desgl.	desgl.	desgl.	2	2	L D	12	99	—	—	—	—	99	
96	Lumpöhnen Gr.	mel. Dorf u. 2 Windmühl.	desgl.	desgl.	desgl.	1 $\frac{1}{4}$	1 $\frac{1}{4}$	D L	45	419	15	—	—	—	434	
97	Lumpöhnen Kl.	erbfrei Dorf	desgl.	desgl.	desgl.	1 $\frac{1}{4}$	1 $\frac{1}{4}$	D	3	26	—	16	—	—	42	



## XVI. Landraths-Kreis Tilsit.

Baukreis: Tilsit. 3tes Bataillon des I. Landwehrregiments (Tilsiter).

Kirchspiel und Kirchenpatron.	Fortlaufende N <sup>o</sup> .	Namen der Ortschaft.	Qualität derselben und Benennung des Hauptguts.	Gericht, zu welchem die Ortschaft gehört.	Hypothesen-Behörde.	Entfern. n. Meilen		Sprache der Einwohner.	Feuerstellen.	Einwohnerzahl.					
						von der Kreisstadt.	vom Sitz des Gerichts.			Evangel. Christen.	Katholiken.	Methoditen.	Griechische Christen.	Juden.	Summa.
2. Wiktupöhnen Der Königin.	98	Mantwilkeiten	mel. Dorf	L.u.St.Ger. Tilsit		2	2	D L	20	184	3	—	—	—	187
	99	Mikiethen	kölm. Dorf z. adl. Barbeln	desgl.		1	1	D L	4	31	—	—	—	—	31
	100	Natkischken	mel. Dorf	desgl.		2½	2½	L D	42	223	70	—	—	—	293
	101	Paul-Weysstrauch	mel. Dorf u. Unterförsterei	desgl.	K. d. Forst- Etabl. das Oberl. Ger.	1½	1½	D L	5	60	—	—	—	—	60
	102	Piktupöhnen	Kirchdorf und 2 Windmühl.	desgl.		1½	1½	D L	32	339	16	—	—	—	355
	103	Powilken	Bauerdorf	desgl.		1½	1½	D L	21	197	11	—	—	—	208
	104	Kopkojen (auch theilweise Jodpianen, Gundszen und Dozischken genannt)	mel. Dorf	desgl.		2½	2½	L D	43	155	119	—	—	—	274
	105	Schimkeiten	kölm. Dorf	desgl.		2	2	D L	2	19	—	—	—	—	19
	106	Schleppen	mel. Dorf	desgl.		2½	2½	D L	22	108	12	—	—	—	120
	107	Schönwalde	Schant- Etas- bliffement	desgl.		1	1	D L	1	7	—	—	—	—	7
	108	Schudienen	mel. Dorf	desgl.		2½	2½	D L	16	118	—	—	—	—	118
	109	Schudienen	adl. Krug und Bauerdorf z. Schillgallen	Patrim. Ger. Schillgallen, L.u.St.Ger. Rath Bodensdorf in Tilsit		2½	2½	D L	4	23	—	—	—	—	23
	110	Stepponischken	mel. Dorf	L.u.St.Ger. Tilsit		2	2	D L	5	13	18	—	—	—	31
	111	Sterpeicken	kölm. Dorf	desgl.		2	2	D L	6	67	3	—	—	—	70
	112	Strasden	Bauerdorf	desgl.		1½	1½	L D	6	59	3	—	—	—	62
	113	Stumbragirren	mel. Dorf	desgl.		2½	2½	L	16	92	—	—	—	—	92
	114	Trakeningken	Bauerdorf	desgl.		1	1	L D	32	311	14	—	—	—	325
115	Ufzballen	erbfrei Gut	desgl.		2½	2½	D L	2	10	—	—	—	—	10	
116	Ufzfullmen (Welaten)	Bauerdorf	desgl.		2	2	D L	30	192	13	—	—	—	205	
117	Wittgirren	mel. Dorf	desgl.		2	2	D L	26	233	3	—	—	—	236	
Summa des Kirchspiels									947	7323	489	25	—	—	7837
3. Platschen Der Königin.	118	Bersteningken Gr.	mel. Dorf	L.u.St.Ger. Tilsit		2	2	D L	26	204	2	1	—	—	207
	119	Bersteningken Kl.	desgl.	desgl.		2	2	D L	15	128	1	—	—	—	129
	120	Brantischken	kölm. Gut	desgl.		1½	1½	D L	5	30	1	9	—	—	40
	121	Bruchhöfen	erbfrei Gut	desgl.		3½	3½	D L	1	18	—	—	—	—	18
	122	Galsdon-Jonaiten	Bauerdorf	desgl.		3½	3½	D L	35	264	8	—	—	—	272
	123	Grandeningken	hat. Gut	desgl.		3½	3½	L	9	64	9	—	—	—	73

† Anmerk. Das Kirchspiel Platschen gehörte früher zum Kreise Niederung.



## XVI. Landraths-Kreis Tilsit.

Baukreis: Tilsit. 3tes Bataillon des I. Landwehrregiments (Tilsiter).

Kirchspiel und Kirchenpatron.	Fortlaufende N <sup>o</sup>	Namen der Ortschaft.	Qualität derselben und Benennung des Hauptguts.	Gericht, zu welchem die Ortschaft gehört.	Hypothe- ken-Be- hörde.	Entfern. n. Meilen		Sprache der Einwohner.	Feuerstellen.	Einwohnerzahl.					Summa.
						von der Kreisstadt.	vom Sitz des Gerichts.			Evangel. Christen.	Katholiken.	Meßoniten.	Griechische Christen.	Juden.	
3. P l a s c h e n D e r K ö n i g.	124	Grünheide	freies Eigen- thum	L.u.St.Ger. Tilsit	Oberl.Ger.	1 1/2	1 1/2	D L	2	27	—	—	—	—	27
	125	Heydeberg	erbfrei Gut	desgl.		4	4	D L	2	32	—	—	—	—	32
	126	Jacob-Titschkus (Weibszenten)	Bauerdorf	desgl.		3 1/2	3 1/2	L	6	46	—	—	—	—	46
	127	Fon-Rujeleit	desgl.	desgl.		3 3/4	3 3/4	L	13	86	2	—	—	—	88
	128	Furje-Szubin (Feheszen)	desgl.	desgl.		3 1/2	3 1/2	D L	9	68	—	—	—	—	68
	129	Fuschka-Bud- wethen (Strillen)	desgl.	desgl.		3 3/4	3 3/4	D L	11	67	—	—	—	—	67
	130	Fuschka-Spö- zen	desgl.	desgl.		3 3/4	3 3/4	D L	5	44	—	—	—	—	44
	131	Karzewischen Alt	kölm. Gut	desgl.		3 1/2	3 1/2	D L	3	57	—	—	—	—	57
	132	Karzewischen Neu	erbfrei Eta- blissement	desgl.		3 1/2	3 1/2	D L	3	19	—	—	—	—	19
	133	Karzewischen Nl.	Bauerdorf	desgl.		3 1/2	3 1/2	D L	2	118	—	—	—	—	118
	134	Kowgirren	erbfrei Dorf	desgl.		2 1/4	2 1/4	L	2	15	—	—	—	—	15
	135	Kubsteningken	erbfrei Gut	desgl.		3 1/2	3 1/2	L	3	18	—	—	—	—	18
	136	Kuzen	kölm. Gut u. Windmühle	desgl.		1 1/4	1 1/4	D L	3	33	—	2	—	—	35
	137	Lasdehnen	Bauerdorf	desgl.		1 1/2	1 1/2	L	13	121	1	—	—	—	122
	138	Leitwarren	kölm. Dorf	desgl.		1 3/4	1 3/4	D L	4	16	—	—	—	—	16
	139	Müllerischen	kölm. Gut	desgl.		2	2	D L	3	21	—	—	—	—	21
	140	Pageldienen	Bauerdorf u. Windmühle	desgl.		2	2	D L	26	133	2	—	—	—	135
	141	Paplein	hat. Dorf	desgl.		2 1/4	2 1/4	D L	10	77	—	—	—	—	77
	142	Pillwarren	kölm. Gut	desgl.		1 1/2	1 1/2	D L	2	15	—	1	—	—	16
	143	Pillwarren deutsch	mel. Dorf	desgl.		1 1/2	1 1/2	D L	13	128	—	5	—	—	133
144	Pillwarren litthauisch	Bauerdorf	desgl.		1 1/2	1 1/2	L D	14	99	1	—	—	—	100	
145	Plaschen ein Theil davon heißt auch Karalischen	Kirchdorf	desgl.		2	2	D L	39	277	—	—	—	—	277	
146	Pleikischen	erbfrei Dorf	desgl.		3	3	L D	40	237	19	—	—	—	256	
147	Plein	desgl.	desgl.		3	3	L D	47	400	5	—	—	—	405	
148	Schauditten	Bauerdorf	desgl.		3 1/2	3 1/2	L	11	77	—	—	—	—	77	
149	Schillgallen	desgl.	desgl.		2	2	D L	18	183	—	—	—	—	183	
150	Schillgallen	abl. Gut	eig. Jurisd., L.u.St.Ger., nach Baden- dorf in Tilsit	Oberl.Ger.	2	2	D L	6	72	—	—	—	—	72	
151	Schillgallen Nl.	Unterförster- Etablissement	L.u.St.Ger. Tilsit	desgl.	2	2	D L	1	6	—	—	—	—	6	
152	Schunellen	kölm. Dorf	desgl.		2 1/4	2 1/4	D L	11	80	—	—	—	—	80	



## XVI. Landraths-Kreis Tilsit.

Baukreis: Tilsit. 3tes Bataillon des I. Landwehrregiments (Tilsiter).

Kirchspiel und Kirchenpatron.	Fortlaufende Nr.	Namen der Ortschaft.	Qualität derselben und Benennung des Hauptguts.	Gericht, zu welchem die Ortschaft gehört.	Hypothesen- Be- hörde.	Entfern. n. Meilen		Sprache der Einwohner.	Feuerstellen.	Einwohnerzahl.					
						von der Kreisstadt.	vom Sitz des Gerichts.			Evangel. Christen.	Katholiken.	Reformirten.	Griechische Christen.	Juden.	Summa.
3. Waschken Cb. Der König.	153	Stonischken	erbfrei Dorf	L.u.St.Ger. Tilsit		2	2	D L	2	8	—	—	—	—	8
	154	Szemkehmen Alt	hat. Dorf	desgl.		3 1/2	3 1/2	L	2	13	—	—	—	—	13
	155	Szemkehmen Neu	erbfrei Dorf	desgl.		3 1/2	3 1/2	D L	8	72	—	—	—	—	72
	156	Torfgenug	erbfrei Etabl.	desgl.		3	3	D L	3	33	1	—	—	—	34
	157	Tutteln	desgl.	desgl.		2 1/2	2 1/2	L	2	10	—	—	—	—	10
	158	Uspelken	Bauerdorf	desgl.		3 1/2	3 1/2	D L	22	213	3	—	—	—	216
	159	Warrischken	kölm. Gut	desgl.		2 1/2	2 1/2	D L	4	27	1	24	—	—	52
	160	Werfszenhof	erbfrei Dorf	desgl.		3 1/2	3 1/2	L D	8	127	4	—	—	—	131
Summa des Kirchspiels									464	3783	60	42	—	—	3885
4. Tilsit Cb. Der König.	161	Abudbussen	mel. Dorf	L.u.St.Ger. Tilsit		2	2	D L	6	60	2	—	—	—	62
	162	An Ballgarden	Etablissement	desgl.		—	—	D	1	7	—	—	—	—	7
	163	Argeningken- Graudszzen	mel. Dorf	desgl.		2	2	D L	17	129	2	—	—	—	131
	164	Argeningken Neu	desgl.	desgl.		1 1/2	1 1/2	D L	50	405	10	—	—	—	415
	165	Ballgardehlen	freies Eigen- thum zu Pa- szelgsten und Mühle Ball- garden	desgl.	Oberl.Ger.	1/4	1/4	—	—	—	—	—	—	—	—
	166	Ballgarden	Erbpachtsgut	desgl.		—	—	D L	6	123	4	—	—	—	127
	167	Ballgarden Mühle	2 Windmüh- len	desgl.		—	—	D L	1	10	—	—	—	—	10
	168	Bartken	mel. Dorf	desgl.		2	2	D L	14	191	2	—	—	—	193
	169	Bartukeiten	desgl.	desgl.		1	1	D L	12	125	2	—	—	—	127
	170	Bendiglaucken	Bauerdorf	desgl.		1/4	1/4	D L	24	272	2	—	—	—	274
171	Berneiten	adl. Vorw. u. Windmühle z. Schillening- ken	Patrim.Ger. Schilleningken L.u.St.Ger. Rath Bodenz- dorf in Tilsit	Oberl.Ger.	3/4	3/4	D L	2	69	1	—	—	—	70	
172	Birjohlen	Bauerdorf	L.u.St.Ger. Tilsit		3/4	3/4	D L	8	63	2	—	—	—	65	
173	Birjohlen	kölm. Gut	desgl.		3/4	3/4	D L	3	26	1	—	—	—	27	
174	Budeningken	mel. Dorf	desgl.		1 1/4	1 1/4	D L	18	84	—	—	—	—	84	
175	Campen	adl. Gut	desgl.		Oberl.Ger.	1/2	1/2	D	1	7	—	—	—	7	
176	Campen Werder	Erbpacht zu adl. Schreit- laucken unbeh.	desgl.		desgl.	1/2	1/2	—	—	—	—	—	—	—	
177	Campen Wiesen	freies Eigen- thum zu adl. Schreitlau- cken ungebaut	desgl.		desgl.	1/2	1/2	—	—	—	—	—	—	—	
178	Campinnischken	mel. Dorf	desgl.			2	2	D L	24	219	1	—	1	—	221



## XVI. Landraths-Kreis Tilsit.

Baukreis: Tilsit. 3tes Bataillon des I. Landwehrregiments (Tilsiter).

Kirchspiel und Kirchenpatron.	Fortlaufende No.	Namen der Ortschaft.	Qualität derselben und Benennung des Hauptguts.	Gericht, zu welchem die Ortschaft gehört.	Hypothesen-Behörde.	Entfern. n. Meilen		Sprache der Einwohner.	Feuerstellen.	Einwohnerzahl.					Summa.	
						von der Kreisstadt.	vom Sitz des Gerichts.			Evangel. Christen.	Katholiken.	Meinonen.	Christliche Christen.	Juden.		
	179	Drangowsky	kathol. Kirche nebst Wohnungen für die Geistlichen	L.u.St.Ger. Tilsit		1/2	1/2	D L	2	—	12	—	—	—	—	12
	180	Dwischaken	Bauerdorf	desgl.		1	1	D L	60	521	23	—	—	—	—	544
	181	Dwischaken	Erbpachtdorf	desgl.		1	1	L	5	54	12	—	—	—	—	66
	182	Ermeiten	mel. Dorf	desgl.		1	1	D L	23	164	1	—	—	—	—	165
	183	Grünwalde	abl. Krug u. Försterei zu Schilleningken	Patrim.Ger. Schilleningken L.u.St.Ger. Rath Bodendorf in Tilsit	Oberl.Ger.	1/2	1/2	D	2	11	—	—	—	—	—	11
	184	Jägerischen	kölm. Gut	L.u.St.Ger. Tilsit		1 1/2	1 1/2	D L	4	36	—	—	—	—	—	36
	185	Jägerischen	mel. Dorf	desgl.		1 1/2	1 1/2	D L	23	192	13	—	—	—	—	205
	186	Jägerischen Neu	erbfrei Dorf	desgl.		1 1/2	1 1/2	D L	10	68	5	—	—	—	—	73
	187	Jägernberg	kölm. Gut	desgl.		1	1	D L	2	42	4	—	—	—	—	46
	188	Johannisberg	erbfrei Gut	desgl.		1	1	D L	1	9	—	—	—	—	—	9
	189	Kaackheiten	mel. Dorf	desgl.		1 1/2	1 1/2	D L	10	69	—	—	—	—	—	69
	190	Kalkkappen	Kämmereidorf zu Tilsit	desgl.		1/4	1/4	D L	17	242	26	—	—	—	—	268
	191	Kallwen	erbfrei Dorf	desgl.		1	1	D L	39	383	2	—	—	—	—	385
	192	Kaltecken	Bauerdorf	desgl.		1 1/4	1 1/4	D L	32	268	2	—	—	—	—	270
	193	Karteningken	Koloniedorf	desgl.		1 1/2	1 1/2	D L	9	101	—	—	—	—	—	101
	194	Klipschen-Nöb- szen	mel. Dorf	desgl.		2	2	D L	18	176	—	—	—	—	—	176
	195	Lasdehnen	desgl.	desgl.		1 1/2	1 1/2	D L	47	422	3	—	—	—	—	425
	196	Laukanten	kölm. Dorf	desgl.		1	1	D L	17	141	6	—	—	—	—	147
	197	Lenkonischen Alt	desgl.	desgl.		1	1	D L	2	21	—	—	—	—	—	21
	198	Lenkonischen Neu	kölm. Gut	desgl.		1	1	D L	6	93	—	—	—	—	—	93
	199	Milchbude	abl. Gut	Patr.Jurisd. Schilleningken L.u.St.Ger. Rath Bodendorf in Tilsit	Oberl.Ger.	1/2	1/2	D L	5	88	12	1	—	—	—	101
	200	Moriskehmen	erbf. Dorf u. Wassermühle	L.u.St.Ger. Tilsit		1/2	1/2	D L	22	172	13	13	—	—	—	198
	201	Maudwarrisch- ken	mel. Dorf	desgl.		2	2	D L	20	154	—	—	—	—	—	154
	202	Mausseden	Bauerdorf	desgl.		3/4	3/4	L D	12	105	—	—	—	—	—	105
	203	Pamletten Alt	desgl.	desgl.		1	1	D L	13	126	—	—	—	—	—	126
	204	Pamletten Neu	abl. Dorf z. Schilleningken	Patr.Jurisd. Schilleningken L.u.St.Ger. Rath Bodendorf in Tilsit	Oberl.Ger.	1	1	D L	2	19	1	—	—	—	—	20
	205	Paszelgsten	Erbpachtsgut	L.u.St.Ger. Tilsit	desgl.	1/2	1/2	D L	4	59	6	—	—	—	—	65



## XVI. Landraths - Kreis Tilsit.

Baukreis: Tilsit. 3tes Bataillon des I. Landwehrregiments (Tilsiter).

Kirchspiel und Kirchenpatron.	Fortlaufende N <sup>o</sup>	Namen der Ortschaft.	Qualität derselben und Benennung des Hauptguts.	Gericht, zu welchem die Ortschaft gehört.	Hypothesen- Bes. hörde.	Entfern. n. Meilen		Sprache der Einwohner.	Feuerstellen.	Einwohnerzahl.					
						von der Kreisstadt.	vom Sitz des Gerichts.			Evangel. Christen.	Katholiken.	Metoniten.	Griechische Christen.	Juden.	Summa.
4. Tilsit Der König.	206	Pasjelgsten Mühle	Etablissement u. Windmühle	L.u. St. Ger. Tilsit	Oberl. Ger.	1/2	1/2	D L	1	9	—	—	—	—	9
	207	Pellehnen	Bauerdorf	desgl.		1	1	D L	11	90	2	—	—	—	92
	208	Pellehnen (Schwinnischken)	Erbpachtsgut	desgl.		1	1	D L	1	3	—	—	—	—	3
	209	Plauschwarren	Emphiteuten- dorf und Windmühle	desgl.		1/2	1/2	D L	18	121	1	58	—	—	180
	210	Plauschwarren Gr.	adl. Gut zu Schillening- ken	Patr. Jurisd. Schilleningken L.u. St. Ger.; Rath Bodens- dorf in Tilsit	Oberl. Ger.	1/2	1/2	D L	1	13	—	8	—	—	21
	211	Plauschwarren Kl.	adl. Gut	eig. Jurisd., Justiz-Kommissar in Tilsit	desgl.	1/2	1/2	D L	3	30	—	8	—	—	38
	212	Pogegen	mel. Dorf	L.u. St. Ger. Tilsit		1 1/2	1 1/2	L D	47	445	21	—	—	—	466
	213	Pokraken	erbfrei Dorf	desgl.		2	2	D L	40	273	10	3	—	—	286
	214	Preussen	Kämmereidorf zu Tilsit	desgl.		—	—	D L	55	776	57	—	—	—	833
	215	Prussellen (Neu Preußen)	Bauerdorf	desgl.		1	1	D L	15	146	16	—	—	—	162
	216	Raukotienen	mel. Dorf	desgl.		1	1	D L	21	188	3	—	—	—	191
	217	Rinduppen	adl. Krug zu Schillening- ken	Patr. Jurisd. Schilleningken L.u. St. Ger.; Rath Bodens- dorf in Tilsit	Oberl. Ger.	3/4	3/4	D L	2	9	—	—	—	—	9
	218	Schakeningken	Bauerdorf	L.u. St. Ger. Tilsit		1	1	D L	23	180	12	15	—	—	207
	219	Schäferei	Erbpachtsgut	desgl.	Oberl. Ger.	—	—	D L	2	8	3	—	—	—	11
	220	Schanzenkrug	Krug und Fähre	desgl.		2	2	D L	2	23	—	—	—	—	23
	221	Schilleningken	adl. Gut u. Wassermühle	eig. Jurisd., L.u. St. Ger.; Rath Bodens- dorf in Tilsit	Oberl. Ger.	1/2	1/2	D L	7	134	8	—	—	—	142
	222	Schillgallen	Bauerdorf	L.u. St. Ger. Tilsit		1/2	1/2	D L	34	337	—	—	—	—	337
	223	Schillgallen- Heydebruch	kölm. Gut	desgl.		1	1	D L	3	19	—	—	—	—	19
	224	Senteinen	erbfrei Dorf u. 2 Windmühl.	desgl.		3/4	3/4	D L	23	229	6	—	—	—	235
	225	Skambraken	mel. Dorf	desgl.		1 1/2	1 1/2	D L	12	104	—	—	—	—	104
	226	Splitter	Bauerdorf u. Wassermühle	desgl.		1/2	1/2	D L	28	213	1	—	—	—	214
	227	Stolbeck	Eigenk.-Dorf u. Windmühle	desgl.		1/2	1/2	D L	51	887	28	—	—	—	915
	228	Suitkatzen	Bauerdorf	desgl.		1 1/2	1 1/2	D L	14	103	—	—	—	—	103



## XVI. Landraths-Kreis Tilsit.

Baukreis: Tilsit. 3tes Bataillon des I. Landwehrregiments (Tilsiter).

Kirchspiel und Kirchenpatron.	Kortlaufende N <sup>o</sup>	Namen der Ortschaft.	Qualität derselben und Benennung des Hauptguts.	Gericht, zu welchem die Ortschaft gehört.	Hypothek- ken-Bez- hörde.	Entfern. n. Meilen		Sprache der Eingewohner.	Feuerstellen.	Einwohnerzahl.					Summa.
						von der Kreisstadt.	vom Sitz des Gerichts.			Evangel. Christen.	Katholiken.	Religionen.	Christliche Christen.	Juden.	
4. Tilsit G. v. Der König.	229	Szameitkehmen	mel. Dorf	L.u.St.Ger. Tilsit		2	2	D L	13	101	1	—	—	—	102
	230	Szudden	desgl.	desgl.		1½	1½	D L	5	49	1	—	—	—	50
	231	Taurothenen Gr.	desgl.	desgl.		1½	1½	L D	30	191	2	—	—	—	193
	232	Taurothenen Kl.	erbfrei Gut	desgl.		1½	1½	D	1	17	1	—	—	—	18
	233	Thalszenten	mel. Dorf	desgl.		2	2	D L	8	60	—	—	—	—	60
	234	Tilsit	Kreisstadt	desgl.		—	—	D L	713	9355	508	13	—	202	10078
	235	Trakeningken	mel. Dorf	desgl.		1¼	1¼	D L	4	31	—	—	—	—	31
	236	Uebermemelscher Krug	Erbp.-Krug	desgl.		—	—	D L	2	12	—	—	—	—	12
	237	Urbanteiten	erbfrei Dorf	desgl.		2	2	L	21	151	1	—	—	—	152
	238	Uspirden Alt	Bauerdorf	desgl.		1	1	D L	11	89	2	—	—	—	91
	239	Uspirdinnen	erbfrei Dorf	desgl.		1	1	D L	4	65	6	—	—	—	71
	240	Waldhof	abl. Försterei zu Schillen- ningken	Patr. Jurisd. Schillen- ningken L.u.St.Ger. Kath. Boden- dorf in Tilsit	Oberl. Ger.	1	1	L	1	7	—	—	—	—	7
	241	Waldkrug	Krug in der Stadttheide z. Stadt Tilsit	L.u.St.Ger. Tilsit		1	1	—	1	—	—	—	—	—	—
	242	Weynothen Alt	Bauerdorf	desgl.		1¼	1¼	D L	104	829	12	—	—	—	841
	243	Weynothen Neu	erbfrei Dorf	desgl.		1½	1½	D L	23	160	1	—	—	—	161
	244	Willkischken	mel. Dorf	desgl.		2	2	D L	20	150	1	—	—	—	151
245	Winge	freies Eigen- thum	desgl.		1	1	D L	3	73	4	—	—	—	77	
246	Wittschen	Bauerdorf	desgl.		1	1	D L	15	110	2	7	—	—	119	
Summa des Kirchspiels									1987	21316	880	126	1	202	22525
5. Willkischken G. v. Der König.	247	Abtenken	kölm. Gut	L.u.St.Ger. Tilsit		3	3	D L	4	50	—	—	—	—	50
	248	Abtenken	Wasser- und Walkmühle	desgl.		3	3	D L	3	33	3	—	—	—	36
	249	Absteinen	mel. Dorf	desgl.		2½	2½	D L	47	483	6	—	—	—	489
	250	Augswillken	Bauerdorf	desgl.		3	3	L	18	121	1	—	—	—	122
	251	Barsuhnen	desgl.	desgl.		3	3	D L	22	163	—	—	—	—	163
	252	Birbinten	erbfrei Dorf	desgl.		3	3	D L	4	25	—	—	—	—	25
	253	Glaudzischken	Krug und Fähre	desgl.		2½	2½	D	1	11	—	—	—	—	11
	254	Dalnik	abl. Vorw. z. Schreitlaug- ken	desgl.		2½	2½	D L	1	6	—	—	—	—	6
	255	Gillanden	Bauerdorf	desgl.		3	3	L	14	86	1	—	—	—	87
	256	Gillandwizzen	desgl.	desgl.		2	2	L D	24	259	—	—	—	—	259
257	Gintscheiten	desgl.	desgl.		2¼	2¼	L D	15	118	2	—	—	—	120	
258	Grepszöhnen	erbfrei Dorf	desgl.		3	3	L D	16	87	1	—	—	—	88	
259	Größspellen	Bauerdorf	desgl.		3	3	D L	24	182	—	—	—	—	182	



## XVI. Landraths-Kreis Tilsit.

Baukreis: Tilsit. 3tes Bataillon des I. Landwehrregiments (Tilsiter).

Kirchspiel und Kirchenpatron.	Kortlaufende Nr.	Namen der Ortschaft.	Qualität derselben und Benennung des Hauptguts.	Gericht, zu welchem die Ortschaft gehört.	Hypothesen- Be- hörde.	Entfern. n. Meilen		Sprache der Eingewöhnt.	Feuersstellen.	Einwohnerzahl.					Summa.	
						von der Kreisstadt.	vom Sitz des Gerichts.			Evangel. Christen.	Katholiken.	Metoniten.	Griechische Christen.	Juden.		
5. Willkischen Der König.	260	Heydebruch	kölm. Dorf	L.u.St.Ger. Tilsit		3 1/2	3 1/2	D R	9	83	3	—	—	—	—	86
	261	Zettchen (Zettzissen)	Bauerdorf	desgl.		2 1/4	2 1/4	D R	4	35	—	—	—	—	—	35
	262	Fogauden	desgl.	desgl.		2	2	R D	13	103	10	—	—	—	—	113
	263	Kallehen	erbfrei Dorf	desgl.		3 1/2	3 1/2	R D	28	244	8	—	—	—	—	252
	264	Kallweiten	kölm. Gut	desgl.		3 3/4	3 3/4	D R	5	112	7	—	—	—	—	119
	265	Kampfpawilken	Bauerdorf	desgl.		2 1/2	2 1/2	D R	19	135	—	—	—	—	—	135
	266	Kellerischen	desgl.	desgl.		2 1/2	2 1/2	D R	39	422	2	—	—	—	—	424
	267	Kerkutwethen	desgl.	desgl.		2	2	D R	22	186	6	—	—	—	—	192
	268	Kriegsdehnen	desgl.	desgl.		2 1/2	2 1/2	D R	6	39	2	—	—	—	—	41
	269	Langsargen	Bauerdorf u. Posthalterei	desgl.		3 1/4	3 1/4	D R	22	190	9	—	—	—	—	199
	270	Maszurmaten	Bauerdorf	desgl.		3	3	D R	14	112	—	—	—	—	—	112
	271	Melbiglaucken	desgl.	desgl.		3 1/2	3 1/2	R D	10	82	2	—	—	—	—	84
	272	Neppertlaucken	desgl.	desgl.		2 1/4	2 1/4	R	19	183	9	—	—	—	—	192
	273	Neumeilen	desgl.	desgl.		2 1/2	2 1/2	D R	12	60	1	—	—	—	—	61
	274	Polompen	kölm. Gut	desgl.	Oberl. Ger.	2	2	D R	7	116	18	—	—	—	—	134
	275	Schäcken Alt	mel. Dorf	desgl.		2 1/2	2 1/2	D R	17	121	1	—	—	—	—	122
	276	Schäcken Neu	erbfrei Dorf	desgl.		2 1/2	2 1/2	D R	9	88	—	—	—	—	—	88
	277	Schillinnen	desgl.	desgl.		2 1/2	2 1/2	D	4	21	—	—	—	—	—	21
	278	Schreitlaucken	abl. Gut	desgl.	Oberl. Ger.	2 1/2	2 1/2	D R	20	291	12	—	—	—	—	303
	279	Schreitlaucken	kölm. Krug, Dorf und Wassermühle	desgl.		2 1/2	2 1/2	D	4	29	—	—	—	—	—	29
	280	Sodehnen	erbfrei Dorf	desgl.		2	2	R D	20	124	2	—	—	—	—	126
	281	Swirinten	Bauerdorf	desgl.		2 1/2	2 1/2	R	6	46	—	—	—	—	—	46
	282	Szagmanten	Krug und Fähre	desgl.		3 1/4	3 3/4	D R	4	44	—	—	—	—	—	44
	283	Szagmanten Kl.	erbfrei und Erbpachtsgut	desgl.		3 1/4	3 1/4	D R	2	18	14	—	—	—	—	32
	284	Szillutten	Bauerdorf	desgl.		2 1/2	2 1/2	D R	11	69	—	—	—	—	—	69
	285	Trakseden	desgl.	desgl.		2 1/2	2 1/2	D R	18	142	6	—	—	—	—	148
	286	Wahlenthal	bäuerlich Gut	desgl.		2 1/2	2 1/2	D R	5	72	8	—	—	—	—	80
	287	Wartulischen	desgl.	desgl.		2 1/2	2 1/2	D	21	180	1	—	—	—	—	181
	288	Willkischen	Kirchdorf	desgl.		2 1/2	2 1/2	D R	73	588	1	—	—	—	—	589
289	Willkischen	kölm. Gut u. Windmühle	desgl.		2 1/2	2 1/2	D R	3	145	8	—	—	—	—	153	
Summa des Kirchspiels									639	5704	144	—	—	—	5848	
Summa des Kreises									5019	45411	1733	193	1	202	47540	



# N a c h t r a g

der während des Drucks eingetretenen Veränderungen.

## I. Neue Etablissements sind entstanden:

- 1) Buddern=Wiesengrün im Kreise Angerburg, L.= u. St.=Ger. Angerburg.
- 2) Warlin. } im Kreise Insterburg, Kirchspiel Toblauken, L.= u. St.=Ger. Insterburg.
- 3) Wiesenau }

## II. Jurisdictionsveränderungen:

- 1) Das Patrim.=Gericht Kl. Dombrowken ist dem L.= u. St.=Ger. Angerburg delegirt worden.
- 2) Die Patrim.=Gerichte Steinorth, Pillwe, Reesau, Kl. Guja, sind dem L.= u. St.=Ger.=Assessor Thiele übertragen worden.
- 3) Die Patrim.=Gerichte Ungerapp, Elkinehlen und Szameitschen sind dem L.= u. St.=Ger. Darkehmen delegirt worden, und steht ersteres nunmehr auch unter dem Oberlandes=Gericht zu Insterburg.
- 4) Die Patrim.=Gerichte Kleszowen und Kewienen werden jetzt von dem L.= u. St.=Ger. Darkehmen verwaltet.
- 5) Die Patrim.=Gerichte Keppurren, Grabowen, Blockinnen und Friedrichsgabe sind dem L.= u. St.=Ger. Insterburg delegirt worden.
- 6) Die Patrim.=Gerichte Britannien und Secksterken werden einstweilen von dem L.= u. St.=Ger. Tilsit verwaltet.
- 7) Das Hypothekenbuch des köllm. Guts Kulzjen No. 1., Kreises Angerburg, wird jetzt bei dem Oberlandes=Gericht zu Insterburg geführt.
- 8) Das Hypothekenbuch von Gaudischkehmen, Kreises Gumbinnen, ist an das L.= u. St.=Ger. Gumbinnen abgegeben worden.
- 9) Das Hypothekenbuch von Mirtenhof, Kreises Insterburg, ist an das L.= u. St.=Ger. zu Insterburg abgegeben worden.

## B e r i c h t i g u n g e n .

Seite	13	Nro.	13	Col.	Namen: Oseningken ist als Hauptname und Eseningken in Stammern zu setzen.
"	13	"	15	der	Doppelname heißt Kl. Kallnen, nicht Kallnen.
"	13	"	19	Colonne	Juden: lies 202 für 02
"	14	"	42	Jägerhof	für Jägerhof
"	15	"	6	Colonne	Qualität: hinter „Erhp.=Vorw.“ sind die Worte zu setzen „zum Landgestüt Sudwallen.“
"	15	"	79	Col.	Namen: lies Domildsen nicht Deimildsen.
"	16	"	105	Col.	Qualität: lies zum statt zur
"	19	"	91	Col.	Qualität: lies zum statt zur.
"					ebenda ist zu bemerken, daß das Vorwerk Milchbude nicht mehr existirt.
"	31	"	33	beträgt	die Total: Summe 163 nicht 136.
"	38	"	182	Col.	Gericht: lies Marggrabowa statt Goldapp.
"	127	"	102	lies	in der Col. Gericht: L.; u. St.=Ger. Diezko statt desgl.
"	151	"	188	}	lies L.; u. St.=Ger. Rath Bodendorf statt L.; u. St.=Ger.=Assessor
"	152	"	220		







# R e g i s t e r

z u m


## Ortschafts-Verzeichniß des Regierungs-Bezirks Gumbinnen.

---

### Anmerkung.

Diejenigen Namen, welche mit C anfangen, und bei denen dieser Buchstabe wie K ausgesprochen wird, sind unter K zu suchen.











Namen der Ortschaften.	Nummer des Kreises.	Nummer der Ortschaften.	Namen der Ortschaften.	Nummer des Kreises.	Nummer der Ortschaften.	Namen der Ortschaften.	Nummer des Kreises.	Nummer der Ortschaften.	Namen der Ortschaften.	Nummer des Kreises.	Nummer der Ortschaften.
Balischken	XIII	409	Barthken	XI	35	Berßienen	VI	363	Blandau Kl.	III	135
Ballamutowen	IX	46	Barthen	XVI	168	Berßienen	VI	420	Blankshöfchen	VI	188
Ballau	XIV	70a	Barthowen	XII	226	Berßienen	XIII	79	Blasen	V	25
Ballau	XIV	70b	Barthshöfchen	VIII	73	Berßienen	XV	134	Blasden	V	114
Ballau	XIV	71	Barthoffen	IX	97	Berßiubchen	VI	7	Blasden	X	14
Ballethen	II	5	Barthscheiten	X	262	Berßlaucken	XV	87	Blacken	IV	170
Ballerghitten	II	6	Barthkeiten	XVI	169	Berßlaukis	XIII	385	Blacken	IV	171
Ballgardehlen	XVI	165	Barthkehmen	XV	5	Berßloshnen	V	113	Blendienen	XIII	157
Ballgarben	XVI	166	Barthkühen	XII	258	Besdoren	XV	38	Blindgalen	III	2
Ballgarben	XVI	167	Barwen	V	111	Bessen	VI	8	Blindischken	III	3
Ballienen	IV	168	Basnitzkehmen	XVI	6	Bessen	XIII	77	Blindupöhnen	XIII	286
Ballupöhnen	III	83	Basnitzkallen Gr.	X	323	Beynuhnen Gr.	II	215	Blockberg	XII	165
Ballupöhnen	XII	65	Basnitzkallen Kl.	X	324	Beynuhnen Kl.	II	171	Blotinnen	VI	268
Ballupöhnen	XV	217	Bartschkehlen	XII	163	Beynuhnen Neu	II	216	Blotfin	XIII	33
Ballupöhnen Alt	II	177	Bartschen	XII	164	Bialla	VII	28	Blossin	XIII	325
Ballupöhnen Gr.	XIII	9	Baubeln	III	211	Bialla	VIII	59	Blossinnen	II	8
Ballupöhnen Kl.	XIII	77	Baubeln	III	112	Bialla	VIII	60	Bludischken	XIII	196
Ballupöhnen Neu	II	176	Baubeln	X	127	Bialla	XI	76	Bludßen	XII	6
Balnühnen	III	210	Baubeln	X	176	Bialla	XI	77	Bludßen Gr.	III	4
Balsin	V	3	Baubeln	XVI	66	Biallebrßegi	VII	130	Bludßen Kl.	III	5
Baltadohnen	XII	18	Baubeln	XVI	67	Biallojahren	IX	98	Blumberg	IV	20
Baltrischken	XIII	378	Baublaucken	III	211	Bibehlen	IV	3	Blumenthal	VI	135
Baltruschathen	XIII	10	Baumkrug	X	177	Bibühnen	II	71	Blumenthal	VII	132
Baltruscheiten	X	10	Bebruweiten	XIII	283	Bieberstein	XIV	204	Blumenthal	XII	7
Baltruscheiten	X	125	Beckern	V	24	Biedaschken	I	88	Hobern	IX	157
Baltruschkehmen	X	126	Bednohren	V	24	Biedaschken	VI	269	Hobern	IX	158
Baltrusassen	XIII	10	Bednohren	VI	362	Bielen	IX	98	Hodschwingken	I	125
Baltrusfehlen	XII	1	Bednohren	XII	3	Bienien	IX	34	Hodschwingken Alt	III	136
Baltrusfehlen Kl.	XII	2	Begehnen	XIII	12	Bienien	IX	35	Hodschwingken Neu	III	137
Baltrussen	XII	255	Beginnen	XIII	12	Bienken	XIV	6	Högschen	V	115
Baltupöhnen	XIII	384	Beiershof	II	7	Biestern	VIII	3	Höfken	IV	215
Baltkehmen	II	70	Beiershof	II	214	Bilden	XII	303	Hönkenwiese	X	178
Balzer - Grotat	V	179	Beinigkehmen	XII	66	Bilderweitschen	XV	6	Hogatzewen	VIII	107
Bambe	XIII	191	Beinigkehmen	XIII	155	Bilizen	VII	131	Hogazfo	VIII	4
Bambe	XIII	192	Beinigkehmen	XIII	156	Billehnen	III	253	Hogazkowolla	VIII	5
Barachelen	X	11	Belczonczyn	VII	27	Bilßen	VIII	35	Hogdahnen	X	263
Barachelen	XIII	11	Belsen	XII	4	Bindöhnen	VI	364	Hogdahnen Alt	X	264
Baragelen	XII	256	Bendiglaucken	XVI	170	Bindühnen	II	272	Hogdahnen Neu	X	265
Barannen	IX	94	Bengheim	I	30	Binnenwalde	III	277	Hogumillen	VII	213
Barannen	IX	96	Benkehmen	I	30	Birbinten	XVI	252	Hoifen	XIII	287
Barannen	XI	1	Bennigkeiten	XVI	68	Birjohlen	XVI	172	Hojehnen	XVI	70
Barannen Kl.	IX	95	Benullen	XV	49	Birjohlen	XVI	173	Hoort	III	181
Baranowen	XIV	87a	Bergenthal	III	133	Birkenfeld	VI	186	Horawsten	XI	79
Baranowen	XIV	87b	Bergenthal	XV	218	Birkenfeld	VI	187	Horeken	I	112
Bardehnen	XVI	65	Berghof	VIII	58	Birkenfelde	XII	5	Horeken	VII	133
Barßfen	III	35	Berkeln	X	325	Birkenfelde	XII	132	Horeken	XI	2
Barcißkehmen	XV	177	Berzeiten	XVI	171	Birkenfelde	XII	260	Horeksruhe	IV	21
Barkehmen	III	84	Bernen	IV	19	Birkenfelde	XIII	13	Horißhof	XI	93
Barkehmen Kl.	III	85	Bernhardshof	XIII	193	Birkenfelde	XIII	385	Horken	IX	159
Barsdehnen	V	72	Berninglaucken	XV	88	Birkenfrug	VI	267	Horken	XIV	290
Barsden	VI	389	Berninglaucken	XV	104	Birkenfrug	XIII	79	Horkowinnen	XI	94
Barsden	XII	257	Berschfallen Gr.	VI	65	Birkenwald	X	12	Horowen	XIV	152
Barsden	XIII	78	Berschfallen Kl.	VI	66	Birkenwald	XV	50	Horowen	XIV	153
Barsdühnen	V	110	Berschfallen Gr.	IV	1	Birkenwald	XVI	60	Horstelischken	X	327
Barsen	XIII	78	Berschfallen Kl.	IV	2	Birfionischken	III	212	Hortymmen	IX	1
Barühnen	XVI	251	Berßeningken	IV	169	Bisböhen	III	212	Hortymmen	XIV	173
Barßen	XII	53	Berßeningken	X	326	Bisdonlaucken	III	212	Hosem	XIV	174
Barßen	XII	225	Berßeningken	XIII	285	Bisßen	XV	51	Hosem	XIV	172
Bartel - Broßien	V	116	Berßeningken Gr.	XVI	118	Bittehnen - Schilch-	XIII	194	Hosem Gr.	XIV	175
Bartel - Judjar	V	51	Berßeningken Kl.	XVI	119	nen	XIII	194	Hosem Kl.	XIV	175
Bartel - Kufcer - Lau-	V	162	Berßeningken	XII	259	Bittehnen - Ußbit-	XIII	195	Hothau	XIV	253
Bartel - Kufcer - Lau-	V	156	Berßienen	IV	68	schken	XIII	195	Bräbballen	X	15
Bartel - Ogeln	V	23	Berßienen	VI	5	Bittebnischken	X	13	Brakupöhnen	IV	172
Bartel - Präzmen	V	44	Berßienen	VI	6	Bittkonen	XI	78	Brakupöhnen	IV	173
			Berßienen	VI	6	Bittmeschken	XVI	47	Brandten	XIII	53
			Berßienen	VI	206	Blandau Gr.	III	134	Brandtmethen	XIII	14



Namen der Ortschaften.	Nummer des Kreises.	Nummer der Ortschaften.	Namen der Ortschaften.	Nummer des Kreises.	Nummer der Ortschaften.	Namen der Ortschaften.	Nummer des Kreises.	Nummer der Ortschaften.	Namen der Ortschaften.	Nummer des Kreises.	Nummer der Ortschaften.
Brantischken	XVI	120	Budschken Kl.	I	63	Bzdziellen	IX	100	Eymochen	IX	70
Brasgirren	XII	60	Budschken Kl.	I	81	Bzurren	VII	250	Eymochen Alt	IX	68
Brassen	II	172	Budsedßen	IV	251				Eymochen Gr.	IX	69
Bratricken	II	217	Budzedehlen	XV	219				Eyncegen	IX	199
Bratricken	II	218	Budßen	XII	10				Eypren	VIII	36
Braunsberg	III	86	Budzißken	I	32	Charlotten	XIV	254			
Bredau Gr.	IV	237	Budzißhnen	XII	10	Charlottenberg	XI	96			
Bredau Kl.	IV	238	Budtken	XI	80	Charlottenhof	I	6			
Bredaun	III	213	Budubirdßen	V	74	Charlottenwalde	II	142	Daguthelen Gr.	XII	305
Breitenbeide	VII	134	Budupöhnen	IV	203	Charlottenwalde	XIII	199	Daguthelen Kl.	XII	306
Breitenstein	XIII	80	Budupöhnen	VI	365	Chatoull = Wendig	V	118	Dagutßen	XII	166
Bretschkehmen Gr.	II	55	Budupöhnen	XII	11	Chatoull = Grizas	V	119	Dagutßen	III	255
Bretschkehmen Kl.	II	72	Budupöhnen	XII	68	Chatoull = Naußöb	V	120	Dagutßen Kl.	III	256
Bretterhof	X	179	Budupöhnen	XII	261	Chatoull = Odau	V	121	Dakehnen	III	41
Brettschneidern Gr.	X	16	Budupöhnen	XIII	15	Chatoull = Puz	V	122	Dalnis	XVI	254
Brettschneidern Kl.	X	17	Budupöhnen	XIII	289	Chatoull = Rosenber	V	123	Damerau	III	216
Brindlacken	II	140	Budupöhnen	XIII	386	Chatoull = Scheer	V	124	Damerau	VI	404
Brindlacken Kl.	II	141	Budupöhnen Alt	XV	105	Chatoull = Störcks	V	125	Damingken	III	216
Brionischken	V	58	Budupöhnen Neu	XV	106	Chatoull = Staffel	V	126	Damkrug	X	24
Brittanien Gr.	X	18	Budweitschen	III	254	Chatoull = Storoß	V	127	Daniellen	XI	98
Brittanien Kl.	X	19	Budweitschen	IV	127	Chelchen	IX	101	Daniellen	XI	99
Brockswerber	XIV	291	Budweitschen	XV	7	Chelchen	XI	97	Danneclazken	XII	283
Brodowen	IX	194	Budweitschen	XV	8	Chelchen	XI	116	Dannenber	X	183
Brödienern	XIV	7a	Budweitschen	XV	144	Chelchen	XI	117	Dannenber	XIII	18
Brödienern	XIV	7b	Budweitschen Gr.	III	6	Chielewen	VII	87	Dannenwalde	XII	229
Bröblaucken	VI	93	Budweitschen Gr.	XV	142	Chielewen Kl.	VII	88	Dannowen	VII	31
Bröblaucken	VI	94	Budweitschen Kl.	III	7	Chorbuden	IV	182	Dannowen	VIII	37
Bröblaucken	XII	8	Budweitschen Kl.	XV	143	Choska	XIV	8	Danzkehmen	XV	54
Bröblaucken	XII	67	Budwethen	VI	10	Chosßowen	XIV	255	Danzkehmen	XV	55
Brödsßen	XII	227	Budwethen	VI	136	Chosßowen	XIV	256	Dargi = Neuffen	V	200
Brohnen	XIII	197	Budwethen	XIII	16	Christiankehmen	II	173	Dargußen Gr.	XII	69
Bronacker	XI	140	Budwethen Gr.	X	128	Christoph = Schilwen	V	192	Dargußen Kl.	XII	70
Bronikowen	XIV	205	Budwethen Gr.	X	328	Chrosziellen	IX	102	Darkehmen	II	74
Bronischken	III	206	Budwethen Kl.	X	129	Chrzanowen	IX	103	Darkehmen	II	75
Brosken	XIII	58	Budzißken	XIV	72	Cintionischken	V	128	Darkehmen	II	110
Brosowen	I	89	Budzißken	XIV	73	Czarczagora	VII	139	Darkehmen Kl.	II	76
Brosowken	I	58	Budzken	III	87	Czarnen	III	10	Dazen Gr.	IV	121
Brosowkenberg	I	59	Budzken	IX	99	Czarnen	VII	4	Dazen Kl.	IV	122
Broszaitzchen	I	31	Bühlen	XII	304	Czarnowken	III	102	Dazkehmen	IV	123
Broszen	XIII	381	Bürgerhuben	X	22	Czarnowken	VIII	127	Dazkehmen	XV	145
Browarnick	VII	135	Bugdsßen	XV	52	Czepin	XII	335	Daznaukehmen	IV	116
Brzjosken Gr.	VII	29	Bumbeln	IV	174	Czepullen	IV	151	Daubaren	VI	271
Brzjosken Kl.	VII	30	Burbeln	VI	421	Czerwanen	VIII	102	Daubaren	XVI	14
Bruchhöfen	XVI	121	Burchardsbrück	VI	366	Czerwanen	XIV	251	Daubischken	II	219
Bruißen	V	116	Burgsdorfs Höhe	VI	315	Czerwonken	IX	36	Dauben	XII	12
Bruißen	XIII	288	Burgsdorfs Hof	VI	315	Czerwonken	IX	37	Daugelischken	XV	146
Bruiß = Pakull	V	117	Burkanden	XV	53	Czerwonken	IX	89	Dauginten	IV	22
Brunischken	X	20	Burnien	XIII	158	Czerwonnen	III	89	Daupelken	VI	67
Bruszen	XII	9	Burschöwen	IX	2	Czerwonnen	XV	220	Daupelken	VI	317
Brzowfen	XII	9	Burschöwen	XIV	176	Czetmarschuld	III	9	Davidchlen	VI	272
Bubainen Gr.	I	114	Buschlaucken	IV	175	Cziernien	VII	251	Dannen	VI	272
Bubainen Kl.	VI	314	Buten	III	135	Cziernien	IX	104	Dedelkehmen	XII	263
Bublaucken	VI	189	Butzchen	XIII	82	Czierspienten	XIV	15	Deben	XV	221
Bublaucken	VI	9	Butzuhnen	III	87	Cziessen	IX	197	Deben	XV	221
Bublaucken	X	21	Butzuhnen	III	82	Cziffken	III	72	Deeden	XV	178
Bubronko	X	21	Butzuhnen	XIII	82	Cziffken	III	72	Deegenen	XV	178
Buczilowen	XIV	88	Butzuhnen Neu	III	88	Cziffken	XV	124	Degegiren	XIII	290
Buda	IX	195	Buttischken Alt	III	88	Cziffken	XV	124	Degefen	XV	10
Budballen	III	18	Buttischken Neu	X	267	Cziffina	VII	111	Degefen Gr.	XV	9
Buddern	IV	120	Buttikus = Pomiln	X	268	Cziuncken	XII	228	Degefen Kl.	XV	179
Buddern Kl.	I	60	Buttikus = Wilfome	V	212	Czoken	XIII	32	Deggenen	XIII	290
Budelischken	I	61	den	V	215	Czucten	XI	3	Degimmen	X	184
Budelischken	X	180	Buwelno	VII	2	Czuppen	XIII	17	Degimmen	XV	107
Budelischken	X	266	Buwelno	VII	2	Czyborren	VII	56	Definten	XVI	8
Budeningken	XIII	81	Bunlien	IV	252	Czybullken	VIII	148	Demedßen	X	329
Budeningken	XVI	174	Bunlien	IV	253	Czybullken	IX	198	Demmenen	X	330
Budschken Gr.	I	62	Bunlien	IV	253	Czychen	XI	4			
						Czychen	XI	5			



Namen der Ortschaften.	Nummer des Kreises.	Nummer der Ortschaften.	Namen der Ortschaften.	Nummer des Kreises.	Nummer der Ortschaften.	Namen der Ortschaften.	Nummer des Kreises.	Nummer der Ortschaften.	Namen der Ortschaften.	Nummer des Kreises.	Nummer der Ortschaften.
Derwellschken	V	4	Dopfen	XI	52	Duszen	XII	137	Ellenthal	XII	72
Descherin Alt	X	25	Dopßhnen	XV	90	Dutfen	III	24	Ellusßhnen	XV	224
Descherin Neu	X	26	Dorischthal	XII	264	Duttken	IX	3	Endreischken	X	187
Desunen	XV	145	Doelauken	XIII	202	Dwarehlschken	X	270	Endreischken	X	188
Denguhnen	I	155	Dorschen	III	182	Dwarischken	VI	193	Endreien	X	331
Diblikthal	XIV	16	Dorschen	IX	72	Dwarischken	VI	194	Endrigchemen	IV	132
Diehtauen	XII	230	Dorschen	XIV	92	Dwarischken	VI	195	Endrifeiten	XVI	9
Dibis, Lautrim	V	114	Dowiaten	I	65	Dwarischken	XII	265	Endrischen Kl.	XIII	391
Diblacken	VI	96	Dowiaten	I	74	Dwergelci	XV	104	Endrischen	XV	46
Diblacken	VI	97	Dowieden Alt	II	199	Dwilen	IV	102	Endruhnen	XII	308
Dibßzen	V	107	Dowieden Neu	II	174	Dwischacken	XVI	180	Endruhnen	XIII	205
Dibßzibdern	IV	254	Dowarren	IX	165	Dwischacken	XVI	181	Endruscheiten	XII	73
Dibßzillen	V	129	Dozischken	XVI	104	Dworakten	XI	122	Endruschen	II	96
Dibßzullen	XV	222	Dozuhnen	XV	91	Dybowen	VII	252	Engelstein	I	92
Dibßzullischken	XV	222	Drameningfen	XV	108	Dykinnen	XIII	356	Engelstein	I	93
Didwischken	II	9	Drangowsky	XVI	179	Dziengellen	XI	36	Engelsteinshöhe	I	94
Diebowen	XI	6	Draugupßhnen	XII	14	Dzingellen	III	183	Enskhemmen	XV	182
Diebowen	XIV	90	Draupchen	VI	273				Enzuhnen	XV	56
Diebowko	XIV	91	Draupchen	XII	14				Enzuhnen	XV	57
Dieerrichswalde	VII	136	Draupchen Kl.	VI	274				Erdmannen	VII	115
Dilben	XIII	19	Drebolienen	VI	191	Eckersberg	VII	93	Erdmannsruh	VI	198
Dingken	XII	45	Drebolienen	VI	192	Eckertowo	XIV	60	Ermeiten	XVI	182
Dingfen	XVI	76	Dreimorgen	VI	248	Eckertsberg	XV	223	Ernstberg	III	184
Dinglauken	II	273	Dreimühlen	XIII	241	Eckertsdorf	XIV	60	Ernstberg	IV	263
Dinglauken	XVI	77	Dreßhdorf	VI	367	Eckertsßhchen	VI	196	Ernstburg	II	221
Dirken	XIII	83	Dronßeln	V	130	Eggeningfen	XV	25	Ernstßhchen	I	95
Dirßen	XIII	83	Drosßdowen	VII	92	Ederkehmen	XII	135	Ernsthof	II	222
Dirwehlen	XIII	387	Drosßdowen	XI	81	Edratschen	XII	135	Ernstthal Gr.	XVI	79
Dirwonuppen	XIII	200	Drosßdowen	XI	82	Eggelauken	IV	124	Ernstthal Kl.	XVI	80
Dirwonuppen Kl.	XIII	201	Drozwalde	XII	13	Eggerinnen	II	11	Ernstwalde	VI	13
Discherlauken	IV	185	Drusken	XV	181	Egglenischken	III	42	Errehlen	XIII	84
Disselwehen	III	236	Drusknehlen	VI	275	Egglenischken	XV	147	Erubischken	XII	309
Dittballen	X	27	Drutischken	IV	255	Egleningfen	XII	16	Erschenberg	X	189
Dotrowen	VII	214	Drutschlauken Gr.	VI	276	Egleningfen Alt	XIII	21	Erschenbruch Gr.	VI	319
Druggen	IX	71	Drutschlauken Kl.	VI	286	Egleningfen Kl.	XIII	23	Erschenbruch Kl.	VI	405
Drugigrund	XIV	293	Drutschlauken Neu	VI	277	Egleningfen Neu	XIII	22	Erschenbruch Gr.	I	113
Drugikont	VII	215	Drygallen	VII	60	Eglesgiren	V	5	Erschenorth Kl.	I	137
Drugochorellen	IX	161	Drygallen	VII	61	Eglewarren	X	31	Eßeratschen	VI	320
Drugoniedzellen	IX	200	Drygallen Kl.	VII	62	Eichelsnabe	XIV	93	Eßergalen	III	13
Drugossen	IX	162	Dsjadowen	VII	216	Eichenselde	XII	136	Eßergalen	III	43
Dmüssen	VII	58	Dsjadken	VII	112	Eichenselde	XII	266	Eßergallen	II	12
Dobawen	III	257	Dsjadken	VII	113	Eichenorth	III	140	Eßergallen	VI	139
Doben	I	156	Dsjubiellen	VII	89	Eichenthal	VI	197	Eßergallen Alt	II	112
Doblensßzen	XV	180	Dubawen	III	11	Eichenthal	VII	137	Eßergallen Neu	II	113
Doblienen	X	269	Dubeningfen	III	12	Eichenwalde	VI	318	Eßerienen	II	175
Dobliensßzen	XII	167	Dubinnen	XII	134	Eichenwalde	VII	114	Eßerischken	II	223
Dobrowolla	IX	47	Dudden	VII	109	Eichhorn Alt	VI	11	Eßerischken Gr.	IV	125
Dörtschkehmen	XII	307	Duden	XII	15	Eichhorn Neu	VI	12	Eßerischken Kl.	IV	126
Dörtschkehmen Kl.	XV	44	Duden	XII	231	Eichmedien	XIV	74	Eßerkehmen	XV	12
Dörrenen	XV	253	Duden	XIII	311	Eichmedien	XIV	75	Eßerningfen	II	13
Doliemen	XI	118	Dudtken	XI	120	Eidathen	V	131	Eßerningfen	II	274
Dolciemen	XI	119	Duickchen	XII	71	Eigarn	XIII	24	Eßerningfen	II	275
Dombrowa	XI	142	Dulseit	X	28	Eigarren	XV	61	Eßerningfen	IV	4
Dombrowken	I	33	Dullen	XI	53	Eimsiedel	VI	98	Eßerningfen	XIII	25
Dombrowken	II	111	Dumbeln	II	10	Eifenberg	V	18	Eßerupchen	XV	32
Dombrowken	VII	59	Dumbeln	III	217	Eißeln Ober	XIII	203	Eßeruppen	XII	310
Dombrowken	VII	90	Dumbeln Gr.	III	91	Eißeln Unter	XIII	204	Eygarren	XIII	24
Dombrowken Kl.	I	91	Dumbeln Kl.	III	92	Eißrawischken	XVI	78	Eydgimischken	XII	232
Dombrowken Kl.	VII	91	Dummen Gr.	X	29	Elbings-Colonie	X	185	Eydkuhnen	XV	11
Dombrowßken	IX	163	Dummen Kl.	X	30	Elendsberg	X	271	Eygarren	XII	74
Dombrowßken	IX	164	Dundeln	XIII	20	Elendsbergische Die-			Eymenischken	XII	17
Dombrowßken	XI	51	Duneyken	XI	121	fen	X	272	Eymenischken	XII	18
Domeickfen	IV	168	Duneyken Gr.	III	138	Elknehlen	II	220	Eymenischken	XV	109
Domildßzen	II	79	Duneyken Kl.	III	139	Ellernbruch	X	186	Eyßeln	IV	220
Domp	XIV	257	Dupfen	VII	63	Ellernthal	III	141			



Namen der Dorfschaften.	Nummer des Kreises.	Nummer der Dorfschaften.	Namen der Dorfschaften.	Nummer des Kreises.	Nummer der Dorfschaften.	Namen der Dorfschaften.	Nummer des Kreises.	Nummer der Dorfschaften.	Namen der Dorfschaften.	Nummer des Kreises.	Nummer der Dorfschaften.
<b>F.</b>			Frisendordf	II	226	Gelleszeningfen	II	15	Girnubnen	III	221
Fabianshof	XIII	206	Frisendordf	XI	101	Gelleszeningfen	II	22	Girratischen Gr.	X	337
Fabiansruh	XIII	206	Fröhlichen	VII	32	Gelleszunen	III	45	Girratischen Kl.	X	338
Faddermützen	XIII	43	Frohnertswalde	VI	406	Gembalken	I	140	Girrehtischen A.	XII	19
Falkenheyde	VI	278	Fuchsberg	III	218	Gembalken	VIII	130	Girrehtischen B.	XII	20
Faßen	XIV	94	Fulcdy	VIII	7	Gentfen	VII	33	Girrehtischen	XII	311
Faulbruch	VII	138				George, Rischfen	V	32	Girrechen	XIII	88
Faulhöden	VIII	6	<b>G.</b>			George, Rischfen	V	196	Girreningfen	V	75
Faulhöden	VIII	7	Gablick Gr.	VIII	128	Georgenburg	VI	141	Girschunen	XIII	208
Fedorowo	XIV	61	Gablick Kl.	VIII	129	Georgenburg	VI	142	Glasau	III	144
Fedorowalde	XIV	61	Gärnerstrub	VII	5	Georgenburg	VI	143	Glashütte	XIV	18
Feilenhof	V	26	Gaidellen	VI	68	Georgenburgfehlen	VI	144	Gleisgarben	II	143
Finkenhof	X	332	Gaidellen	V	132	Georgenhöb	V	135	Gliemagen	V	38
Fischerbude	XI	7	Gaidellen	V	133	Georgenhof	VI	101	Glinken	IX	168
Flösten	III	176	Gaidellen	V	134	Georgenhof	XIII	293	Glinken	IX	169
Flohrkehmen	IV	69	Gaiden	VI	16	Georgenthal	XIV	294	Globowen	VII	140
Frankenorth	I	138	Gaiden	VI	176	Georgenwalde	X	334	Globowen	XIV	261
Franzdorf Gr.	VI	14	Gaidizen	II	368	Georgenwalde	XIII	207	Globowen	XIV	262
Franzdorf Kl.	VI	15	Gaidizen	VI	292	Geragowfen	XI	123	Glognau	XIV	156
Franziskowen	VIII	61	Gaidizen	XIII	292	Gerhardswalde Gr.	X	335	Globowen	VIII	75
Freihof	XIII	201	Gaidizen Gr.	XV	58	Gerhardswalde Kl.	X	336	Globowfsken	VII	72
Freinowen	XIV	207	Gaidmethen	II	177	Gerlaucken	VI	17	Glofinchlen	XIII	209
Freinwald	XIII	85	Gaidmethen	X	35	Gerlaucken	XIII	294	Glowfen	III	145
Freundenberg	VI	99	Gailboden	II	78	Gerlaucken Gr.	VI	202	Gnadenberg	XIII	390
Freundenhoch	IV	5	Gailupöhnen	IV	127	Gerlaucken Kl.	VI	203	Gnadenfeld	VII	141
Freynberg	XV	225	Gaischkehmen	IV	71	Germingkehmen	III	219	Gneiß	VIII	74
Freynwalde	VI	140	Gaisrauden	XIII	27	Germingfzen	III	219	Gnieballen	V	136
Friedensdorf	XI	100	Gaisztauten	XIII	27	Gernupöhnen	III	221	Gnottau	VI	423
Friedlauken	X	333	Gaiszen	V	27	Gerschwillaucken	IV	129	Gnütteln	II	116
Friedrichowen	III	93	Gaisuhnen	VI	200	Gerzfulfen	XIII	160	Goberifchen	XII	286
Friedrichowen	IX	166	Galkowen	XIV	62	Gerzfen	IV	24	Gobiemen	IV	145
Friedrichsberg	II	276	Gallbraffen	XIII	388	Gerwinsthal	III	46	Gobiemen	X	339
Friedrichsberg	II	276	Gallkehmen	XV	148	Gerwischkehmen	IV	6	Göritzen	XV	92
Friedrichsberg	XI	143	Galluswilpien	XVI	10	Gerwischkehmen	IV	7	Göritzen	XV	93
Friedrichsberg	XIV	177	Gallwofszen	XII	75	Gerwischkehmen	IV	130	Görschenwalde	VI	321
Friedrichsddann	IV	186	Galsdon - Joneiten	XVI	122	Gerwischlaucken	II	79	Goldapp	III	96
Friedrichsdorf	II	224	Ganderkehmen	IV	128	Gerwju	XV	143	Goldapp	III	97
Friedrichsdorf Gr.	X	32	Ganderkehmen	XII	54	Geswethen	VI	145	Gollingen	XIV	19
Friedrichsdorf Kl.	X	33	Ganderkehmen	XV	243	Getkandten	XIII	86	Gollubien	III	258
Friedrichsfelde	I	66	Gandrinnen	VI	281	Getkandten	XII	267	Gollubien	IX	105
Friedrichsfelde	II	77	Gansenstein	I	114	Gettschen	XIII	87	Gollubien	IX	201
Friedrichsfelde	II	114	Ganthen	XIV	17	Siebertshof	XIV	76	Gollubien	XI	8
Friedrichsfelde	II	225	Garbaßen	XI	83	Siefen	IX	167	Gollubien	XI	9
Friedrichsfelde	IV	23	Gaßen	X	36	Siefen	XI	124	Gollubien	XI	54
Friedrichsgabe	VI	279	Gaßöwen	I	139	Sieföwen	XIV	178	Gollubien Kl.	III	250
Friedrichsgraben	X	190	Gattawifchen	XII	154	Siemerlaucken	XIII	389	Gollupfen	IX	202
Friedrichsgraben	X	191	Gaubifchkehmen Gr.	IV	70	Siggarren	XIII	295	Gonschor	XIV	95
Friedrichshende	XI	123	Gaubifchkehmen Kl.	IV	71	Siggarren - Efers-	XIII	296	Gonschor	XIV	96
Friedrichshof	II	14	Gawehnen	XV	94	wethen	XIII	297	Gonsken	XI	37
Friedrichshof	III	14	Gaweiten	III	44	Siffendorf	X	273	Gonswen	XIV	210
Friedrichshof	III	185	Gawöhnsböfschen	VI	201	Siffendorfsche Wie-	X	274	Gonsziotowen Gr.	XI	38
Friedrichshof	VI	199	Saylowfen	IX	48	fen	X	274	Gonsziotowen Kl.	XI	39
Friedrichshuld	VI	280	Saynen	XIV	154a	Sillanden	XVI	255	Gorcjitzen	IX	170
Friedrichsrub	II	115	Saynen	XIV	154b	Sillandwifzen	XVI	256	Gorcjitzen	XI	102
Friedrichsrub	X	34	Saynen	XIV	155	Sillifchen	VI	146	Gordeyfen	XI	55
Friedrichsrub	XVI	63	Sedminkefchen	III	219	Sindwillen	XIII	28	Gorfen	IX	49
Friedrichsthal	XIV	208	Sedmin - Klujohnen	III	154	Singen	IX	73	Gorlowfen	IX	60
Friedrichsverdruf	XIV	209	Schlweiden	III	94	Sinkelsmittel	X	192	Gorzefallen	IX	19
Friedrichswalde	III	142	Schlweiden	III	95	Sinnifchen Alt	X	131	Gothardssthal	II	178
Friedrichswalde	VI	100	Schfen	VII	217	Sinnifchen Neu	X	132	Gowarten, Trafe-	X	340
Friedrichswalde	XIII	26	Schufen	VII	127	Sintfcheiten	XVI	257	ningfen	X	340
Friedrichswalde	XIII	26	Schufen	VII	127	Sirge - Kifill	V	90	Grabben	XVI	71
Friedrichswalde	XIII	85	Schufen	VII	17	Sirgsden	V	74	Grablaucken	II	94
Friedrichswerder	IX	18	Selland Kl.	XIV	258	Sirnehen	IV	100	Grablaucken	XII	233
			Selland Neu	XIV	259	Sirnifzen	III	220	Grablaucken	XV	13



Namen der Dorfschaften.	Nummer des Kreises.	Nummer der Dorfschaften.	Namen der Dorfschaften.	Nummer des Kreises.	Nummer der Dorfschaften.	Namen der Dorfschaften.	Nummer des Kreises.	Nummer der Dorfschaften.	Namen der Dorfschaften.	Nummer des Kreises.	Nummer der Dorfschaften.
Grabnick	IX	38	Grudtzen Gr.	X	342	Grznbowen	VIII	119	Guttenwalde	XIV	22
Grabnick	IX	39	Grudtzen Kl.	X	343	Grznbowen	VIII	120	Guttpettern	XII	234
Grabnik	XIV	97	Grünbaum	III	99	Gudatschen	XIII	90			
Grabnik	XIV	295	Grünbaum	X	39	Guddatschen Gr.	XIII	90			
Grabowen	III	146	Grünberg	I	7	Guddatschen Kl.	XIII	91			
Grabowen	VI	282	Grünberg	III	147	Guddatschen	IV	187	Haaritzen	I	8
Grabowen	XIV	211	Grünblum	II	16	Guddehlen	VI	285	Haaritzen	XI	13
Grabowen	XIV	213	Gründann	II	278	Gudden	XVI	82	Hagelsberg	XIII	215
Grabowen Neu	XIV	212	Gründann	VI	18	Guddin	IV	225	Hallwischken	II	85
Grabowen	XIV	296	Gründann	XII	330	Gudellen	II	228	Hammergehfen	VII	221
Grabuppen Gr.	V	137	Gründann Alt	X	344	Gudellen	III	250	Hammergehfen	VII	222
Grabuppen Kl.	V	138	Gründann Neu	X	345	Gudellen Gr.	III	49	Hans - Beckern	V	24
Gräwenswalde	V	69	Grüneberg	VI	70	Gudellen Kl.	III	50	Hans - Bischof	V	113
Grandeningfen	XVI	123	Grüneberg	X	40	Gudgallen	XIII	211	Hanspadieben	XIII	275
Grappendorf	XI	10	Grüneberg	XIII	297	Gudgallen	XIII	212	Hans - Namutten	V	185
Grasgirren	II	277	Grüneifen	II	180	Gudgallen	XIII	214	Hanswalde	II	229
Grasfen	V	19	Grüneifen - Schum-			Gudgallen Kl.	XIII	213	Harpenthal	VI	102
Granden	XIII	161	millen	XIII	298	Gudten	IV	182	Hartigberg	XIII	392
Grudtzen	XIII	89	Grünen	XIII	299	Gudtzen Gr.	XIII	30	Hartwigberg	XIII	392
Grudtzen	XVI	162	Grünfelde	I	71	Gudtzen Gr.	XIII	45	Hasenfeld	VI	286
Gravenorth	VI	283	Grünfelde	XIII	29	Gudmainen	II	279	Hassenstein	III	150
Graynen	VIII	9	Grünhaus	XV	59	Gudwallen Alt	II	83	Heidebruch	XIV	99
Gregersdorf	VII	94	Grünhaus Kl.	IV	222	Gudwallen Neu	II	84	Heidlaucken	XII	235
Grenzhöfchen	I	67	Grünhaus Neu	IV	221	Gudweitschen	XV	74	Heinrichsdorf	IV	132
Grenzhöfchen	XVI	258	Grünheide	II	17	Gürnen	IV	256	Heinrichsdorf Gr.	X	42
Grieklaucken	XII	76	Grünheide	XII	168	Guhfen	XI	103	Heinrichsdorf Kl.	X	43
Grieben	II	227	Grünheide	XIV	20	Guja Gr.	I	96	Heinrichsfelde	X	133
Grieben	XV	110	Grünheide	XVI	124	Guja Gr.	I	101	Heinrichsfelde	XII	23
Grieblaucken	XIII	294	Grünheide Alt	XIII	300	Guja Kl.	I	98	Heinrichshöfen	XIV	263
Griegarschen	XII	70	Grünheide Neu	XIII	301	Guja Neu	I	97	Heinrichshof	IV	263
Griegen	XI	11	Grünheyde	VI	19	Gulbenisfen	III	51	Heinrichsforge	XIV	181
Grieggirren	II	179	Grünheyde	VI	284	Gumbelischken	X	276	Heinrichsthal	XVI	83
Grieklaack	I	157	Grünhöfchen	XI	125	Gumbinnen	IV	27	Heinrichswalde	I	142
Grietischken	X	37	Grünhof	I	72	Gumbinnen	IV	28	Heinrichswalde	X	44
Grietischken	X	41	Grünhof	VI	204	Gumbinnen	IV	29	Heinrichswalde	X	45
Grigalischken	III	222	Grünhof	VIII	108	Gumbinnen	IV	30	Heinrichswalde	X	46
Grigalischken Kl.	III	223	Grünhof	X	346	Gumbinnen	IV	31	Heinrietenthal	VII	145
Grigelischken	III	98	Grünhof	XIII	391	Gundszen	XVI	104	Hellmahnen	IX	171
Griguleiten	XVI	81	Grünhof	XIV	297	Gurbischken	XIII	302	Hensfemen	XII	137
Grigulienen	X	38	Grünhof	XV	183	Gurbszen	XV	60	Hensfischken	XII	24
Griksfemen	III	98	Grünkrug	XII	21	Gurgsden	V	139	Hensfischken Kl.	XII	25
Grindashof	XI	12	Grüntann	IV	131	Gurfeln	XIV	298	Herrminenhof	III	189
Grijsfemen	III	47	Grünwalde	I	34	Gurfen	VII	34	Hermanawolla	VIII	77
Grijs - Spuck - Labben	V	83	Grünwalde	II	82	Gurnen	III	186	Herrmann - Rint	V	30
Grobienen Gr.	II	80	Grünwalde	II	263	Gurnen	III	187	Herrmannlöfchen	V	140
Grobienen Kl.	II	81	Grünwalde	III	148	Gurnen	III	188	Herrmannlöfchen	V	140
Groblijfchen	III	48	Grünwalde	III	224	Gurra	VII	8	Neu	V	141
Grodhsia	VII	142	Grünwalde	IV	72	Gurren	II	117	Herrmannplagfen	V	142
Grodhsisko	I	141	Grünwalde	VIII	76	Gurren Alt	II	118	Herrmannshof	VI	205
Grodhsisko	VII	218	Grünwalde	XII	22	Gurren Neu	II	119	Herrmonciten	XII	77
Grodspelfen	XVI	259	Grünwalde	XVI	183	Gurfsken	VII	143	Herzogsthal	III	151
Gronden	I	68	Grünwalde Alt	IV	223	Gusfen	VII	220	Herzwichstreu	VIII	78
Gronden	I	69	Grünwalde Neu	IV	224	Gusfen	IX	40	Heybutten	VIII	62
Gronden	VII	6	Grünweitsch	XV	186	Gustavshöh	III	143	Heyde	V	143
Grondischen	I	70	Grünweitschen	IV	25	Gusfianka	XIV	98	Heydeberg	XVI	125
Gronowfen	VII	7	Grünweitschen	IV	26	Guttawischken	VI	147	Heydebruch	XVI	260
Gronzfen	IX	4	Grünwiese	XIV	214	Gurtawuttschen	VI	147	Heydefrug	II	229
Gronenfen	II	180	Grushen	VII	219	Gutten	VII	95	Heydefrug	V	144
Gronfen	III	149	Grumbkowfeiten	XII	312	Gutten	VII	144	Heydefrug	V	145
Gronfen	VIII	131	Grunau	XIV	179	Gutten	VII	253	Heydick	VII	116
Gronfen	VIII	131	Grunau	XIV	180	Gutten	VIII	8	Heygetey	XV	61
Gronwalde	X	275	Grunden	I	115	Gutten	XI	144	Heynehöfchen A.	VI	206
Gronwalde	X	341	Grundwalde	III	149	Gutten	XI	145	Heynehöfchen Jr.	VI	207
Groosten	XIII	210	Grutschen	XII	159	Guttentag	XIV	21	Heysterbruch	VI	208
Grubleni	XIII	174	Gryteiten	X	41				Hinterlinfuhnen	X	47



Namen der Dorfschaften.	Nummer des Kreises.	Nummer der Dorfschaften.	Namen der Dorfschaften.	Nummer des Kreises.	Nummer der Dorfschaften.	Namen der Dorfschaften.	Nummer des Kreises.	Nummer der Dorfschaften.	Namen der Dorfschaften.	Nummer des Kreises.	Nummer der Dorfschaften.
Hinterwäldchen	X	48	Lahischken	V	28	Jockeln	IV	257	Gonikeiten	XVI	87
Hirschberg	XIII	303	Lauer Gr.	VIII	79	Jockeln	V	215	Gon: Lündisch	V	148
Hirschberg	XIII	304	Lauer Kl.	VIII	80	Jocknen	XV	15	Gon: Rawohlen	XVI	12
Hirschthal	VII	117	Lautcken	II	231	Jodlangen	VI	30	Gon: Kujeleit	XVI	127
Hitzberg	IV	32	Lautschischen	XIII	216	Jodleglien	XII	314	Gon: Kaszutt	V	147
Hochmannshof	XII	169	Lbenberg	X	278	Jodelkemen	XV	62	Gon: Minneicken	V	174
Hoffmannshof	IV	263	Lbenhorst	V	77	Jodgallen	X	195	Gon: Raubszjen	V	181
Hohenau	XI	14	Lchbeszen	XVI	128	Jodischken	V	78	Gon: Sakutb	V	29
Hohenberg	II	180 <sub>a</sub>	Lchblonsken	III	100	Jodlaucken	VI	287	Gon: Schadwill	V	109
Hohenberge	X	193	Lchbramken	IX	203	Jodlaucken	XV	110	Gon: Szemen	V	161
Hohenbrück	II	181	Lchbrammen	VII	254	Jodlaucken	XVI	86	Gon: Sziesgirren	V	199
Hohenprindt	X	49	Lchsterken	XVI	84	Jodpfaunen	XVI	104	Gon: Tarwieben	V	202
Hohenwiese	X	277	Lchsterken Neu	XVI	85	Jodplaucken	XIII	115	Gon: Lautkus	V	203
Hopfenau	VI	322	Lchdamken	VIII	38	Jodraggen	V	79	Gon: Weppern	V	54
Hopfenbruch	XV	184	Lchdwilleiten	X	134	Jodringkemen	XV	16	Gon: Joseph = Grurscheit	XVI	13
Hopfenhal	I	116	Lchdwilleiten	X	279	Jodschinn	II	185	Gourkamen	I	118
Hünefeld	XIV	23	Lchdwilleitsche Wie- sen	X	194	Jodschleidszen	IV	73	Gourlaucken Gr.	II	232
			Lchglinnen	VII	149	Jodslaucken	IV	226	Gourlaucken	VI	288
			Lchgodnen	VII	150	Jodszahlen	XII	268	Gourlaucken	XV	113
			Lchgrätschen	XIII	217	Jodszehnen	XIII	307	Germuntinnen	VI	215
			Lchgrittken	XI	146	Jodszemmen	XIII	307	Gschdaghen	VI	104
			Lchgrindreyken	IX	5	Jodszjen	IV	258	Gschdaggen	II	281
			Lchgrinnen	VI	20	Jodszjen	XII	26	Gschdaggen	IV	75
			Lchgruentfutkampen	XV	111	Jodszjen	XII	315	Gschdaggen	VI	148
			Lchgruenttischken	II	284	Jodszjen	XV	62	Gschdaggen	VI	369
			Lchgeralischken Gr.	III	153	Jodszjahren	II	145	Gschdaggen	X	50
			Lchgeralischken Kl.	III	151	Jodszjahren	IV	227	Gschdaggen Kl.	X	348
			Lchgergutschen	I	9	Jodszjahren	IV	228	Gschlaucken	XV	102
			Lchgeroschen	VII	224	Jodszjahren	XII	269	Gshnothen	XIV	103
			Lchgerstaschen	XV	227	Jodszjahren	IV	74	Gszlaudszjen	XV	229
			Lchgeressen	VI	210	Jodszjahren	III	200	Gszledimmen	XV	63
			Lchgeswethen	XIII	162	Jodszjahren	XII	27	Gszrecken	VII	225
			Lchgestwethen	XIII	162	Jodszjahren	XII	151	Gucha Alt	IX	52
			Lchgesziorken	III	154	Jodszjahren	XII	170	Gucha Neu	IX	53
			Lchgesziorken Kl.	VIII	81	Jodszjahren	XII	270	Gucha Neu	IX	54
			Lchgesziorken Kl.	III	155	Jodszjahren	XV	228	Guckeln	VI	21
			Lchgesziorowsken	I	117	Jodszjahren	III	102	Gucknairschen	III	156
			Lchgeszischen	XIII	87	Jodszjahren	III	101	Gucknaten	XII	78
			Lchgeszischen	XVI	261	Jodszjahren	XVI	11	Gucknathen	XIII	219
			Lchgeszischen	XVI	261	Jodszjahren	XII	28	Gucknischken	IV	112
			Lchgewonischken	II	280	Jodszjahren	III	103	Gucknischken	IV	260
			Lchgeworken	XI	84	Jodszjahren	XVI	262	Gucknischken	XV	112
			Lchgeziorcken	XIV	100	Jodszjahren	IV	259	Guckstein	XIII	92
			Lchgeziorowsken	IX	51	Jodszjahren	XV	95	Guckstein	XIII	220
			Lchgeziorowsken	XIII	306	Jodszjahren	XII	316	Gucktutschen	XII	131
			Lchgenthal	XI	15	Jodszjahren	XI	104	Judtschen	IV	101
			Lchglößen	II	18	Jodszjahren	XVI	188	Judzicken	IX	107
			Lchglumen Gr.	II	120	Jodszjahren	VII	151	Judzicken	XI	85
			Lchglumen Kl.	II	121	Jodszjahren	VII	152	Jundszjen	V	148
			Lchgmionken	XI	67	Jodszjahren	XIV	102	Jugnaten	V	149
			Lchgmionek	VII	138	Jodszjahren	IV	188	Jugs = Jagschen	V	178
			Lchgmionken	VIII	10	Jodszjahren	IX	106	Julchenhof	III	189
			Lchgmionken	IX	8	Jodszjahren	XIV	267	Julienfelde	II	233
			Lchnglauben	XII	236	Jodszjahren	X	280	Julienhof	XI	104
			Lchnse Alt	X	114	Jodszjahren	X	196	Julienthal	XIV	104
			Lchnse Gr.	X	115	Jodszjahren	XII	138	Jungbof	II	19
			Lchnse Kl.	X	116	Jodszjahren	IV	229	Jungwalde	XII	139
			Lchnsterburg	VI	211	Jodszjahren	V	147	Junien	VIII	132
			Lchnsterburg	VI	212	Jodszjahren	V	188	Jura	XIII	393
			Lchnsterburg	VI	213	Jodszjahren	X	281	Jurcken	XII	338
			Lchnsterburg	VI	214	Jodszjahren	X	197	Jurdischen	XV	230
			Lchnulzen	XIV	101	Jodszjahren	V	197	Jurgaiszen	III	52
			Lchoachimowen Gr.	XIV	265	Jodszjahren	V	105	Jurgaittschen	II	20
			Lchoachimowen Kl.	XIV	266	Jodszjahren	V	184	Jurgaittschen	II	21
						Jonien	XIII	218	Jurgaittschen	XIII	308



Namen der Dorfschaften.	Nummer des Kreises.	Nummer der Dorfschaften.	Namen der Dorfschaften.	Nummer des Kreises.	Nummer der Dorfschaften.	Namen der Dorfschaften.	Nummer des Kreises.	Nummer der Dorfschaften.	Namen der Dorfschaften.	Nummer des Kreises.	Nummer der Dorfschaften.
Gurgasdorf	VII	64	Kallwellen	XIII	394	Karlsdorf	X	182	Kaſerowken	I	73
Gurge-Dargen	V	169	Kallwen	XVI	191	Karlsfelde	I	64	Kaſern	XIII	221
Gurge-Gänken	V	139	Kallwiſchen Gr.	II	23	Karlsfelde	XI	95	Kaſerwethen	XIII	221
Gurgeiſchen	XV	64	Kallwiſchen Kl.	II	24	Karlsfelde	XII	133	Kaufehnen	X	138
Gurge-Kandscheit	XVI	14	Kalfau	XIV	292	Karlsſhof	II	235	Kaufehnen	X	139
Gurge-Szubin	XVI	128	Kaltecken	XVI	192	Karlsſhof	XIII	159	Kaufern	VI	370
Gurgutſchen	I	9	Kaltken	IX	55	Karlsſhof	XIV	89	Kaufwethen	X	52
Gurken	XI	16	Kalwarj	V	80	Karlsſorge	IX	16	Kaufwethen, Klub-		
Gurſcha, Budwe-	XIII	309	Kalweitschen	III	268	Karlswalde	I	90	ſen	X	53
Gurſcha, Budwe-			Kalwiſchen	VI	22	Karlswalde	II	236	Kaunohnen	XII	271
then	XVI	129	Kamanten Gr.	XII	31	Karlswalde	IV	179	Kauſchen	VI	152
Gurſcha, Spöhen	XVI	130	Kamanten Kl.	XII	32	Karlswalde	IV	180	Kauſchen	XIII	95
Gurſusberg	VIII	82	Kamien	XIV	105	Karlswalde	VI	95	Kauſchen	XIII	96
Guttſchen	XII	171	Kaminſken	XVII	9	Karmohnen	IV	181	Kawal	VII	137
Gwaſchen	IX	74	Kamionken	III	159	Karohnen	XIII	37	Kawohlen Neu	XVI	17
Gwenberg	X	198	Kamionken Gr.	XIV	269a	Karolienen	VI	269	Kaylen	XII	317
Gwenberg	XII	29	Kamionken Gr.	XIV	269b	Karolinenthal	IX	196	Kaymelau	IV	78
			Kamionken Kl.	XIV	268	Karpa	VII	118	Kehlen	I	10
			Kammandten	II	73	Karpinnen	VII	255	Keiſhof	I	74
			Kamtionken	VIII	12	Karpotschen	XIII	94	Keimelſwerder	IV	134
			Kampen	VIII	13	Karpowen	II	237	Keſern	XVI	18
			Kampen	XVI	175	Karpowen Kl.	II	238	Keſonken Alt	XIV	27
			Kampen Werder	XVI	176	Karrubniſchen	XII	81	Keſonken Neu	XIV	28
			Kampen Wiefen	XVI	177	Karrubniſchen	XII	82	Kelleriſchen	XVI	266
			Kampiniſchen	XVI	178	Karſchen	V	7	Kellmienen	II	146
			Kampſchehmen	IV	76	Kareningken	II	283	Kellmienen	X	54
			Kampſchehmen	IV	77	Karteningken	XVI	193	Kellmiſcheiten	XII	175
			Kampſparwikken	XVI	265	Karthyamupchen	IV	239	Kempno	IX	20
			Kampuſchen	VI	289	Kartſchauningken	XIII	312	Kemſen	VI	23
			Kampuſchen Gr.	VI	150	Kartſjarningken	XII	174	Kenſeln	V	117
			Kampuſchen Kl.	VI	151	Kartſjarningken	X	349	Kentern	XVI	74
			Kamſchen	XIII	35	Karwen	XIV	206	Kepeitſchen	III	13
			Kamswicken Alt	VI	216	Karwick	VII	154	Keppurdeggen	III	261
			Kamswicken Neu	VI	217	Karzewiſchen Alt	XVI	131	Keppurlauſen	VI	24
			Kamſgarden	VI	137	Karzewiſchen Gr.	X	136	Keppurren	VI	290
			Kamſgarden	VI	138	Karzewiſchen Kl.	X	137	Keppurren	VI	291
			Kandſchen Gr.	II	25	Karzewiſchen Kl.	XVI	133	Keſerwethen	XVI	267
			Kandſchen Gr.	XVI	88	Karzewiſchen Kl.	XVI	132	Kermuſcheiten	XIII	313
			Kandſchen Kl.	II	26	Kaſalecken	XV	231	Kermuſchen	II	122
			Kandſchen Kl.	XVI	89	Kaſchelen	XIII	93	Kermuſchienen	II	122
			Kankobliſchen	X	135	Kaſenaken	IV	8	Kermuſchienen	II	284
			Kannapinnen	IV	176	Kafenowſken	IV	8	Kermuſchienen	XII	272
			Kannapinnen Gr.	IV	177	Kaſigſchmen	XIII	395	Kermuſchienen Alt	II	186
			Kannapinnen Kl.	IV	178	Kaſigſchmen	XIII	396	Kermuſchienen Neu	II	187
			Kannehlen	II	234	Kaſuben	III	214	Kermuſſenen	VI	25
			Kanteriſchen	V	151	Kaſuben	III	215	Kermuſſenen	XV	246
			Kantoren	VII	10	Kaſtaunen	VI	105	Kerrin	XV	185
			Kaplanſchen	X	130	Kaſtaunen	X	199	Kerſchee	VII	155
			Kapotschen	XIII	165	Kaſubiez	XIV	157	Kerſchen	XIII	296
			Kapainiſchen	XII	262	Kaſſemecken	III	53	Kerſchen	I	36
			Karalene	VI	218	Kaſſemecken	XVI	16	Kerſtanuppen	XV	66
			Karaliſchen	XVI	145	Katharinenhof	III	8	Kerſtinowen	XIV	182
			Karalkhmen	XIII	36	Katharinenhof	XII	140	Kerſtopöhten	II	169
			Karbowsken	IX	108	Kathrinowen	VIII	63	Kerſtuppöbhen	XIII	97
			Karczanningken	XIII	9	Katrinigkeiten	V	73	Kerſtuppen	XV	66
			Kardeliſchen	III	76	Katrinlauſen	VI	422	Keſſel Gr.	VII	158
			Kariotſchmen	II	282	Katrinowen	IX	160	Keſſel Kl.	VII	159
			Karſeln	V	20	Kattenau	XIII	201	Keſſel Kl.	VII	157
			Karſlaucken	XII	173	Kattenau	XV	114	Keſſim	XV	216
			Karſken	III	226	Kattenau	XV	115	Kettenberg	III	160
			Karſkienen	II	27	Kattenau Alt	XV	116	Ketturecken	XIII	166
			Karſkienen	III	226	Kattenau Neu	XV	117	Kiaucken	X	200
			Karſkienen	IV	261	Kattenuppen	X	51	Kianlacken	XV	118
			Karlsberg	XIII	198	Kaſenſang	XIII	397	Kianballen	XII	27
			Karlsdorf	VI	270	Kaſerowen	I	119	Kiaulſchmen	IV	135

K.



Namen der Dorfschaften.	Nummer des Kreises.	Nummer der Dorfschaften.	Namen der Dorfschaften.	Nummer des Kreises.	Nummer der Dorfschaften.	Namen der Dorfschaften.	Nummer des Kreises.	Nummer der Dorfschaften.	Namen der Dorfschaften.	Nummer des Kreises.	Nummer der Dorfschaften.
Kaamen	XV	232	Klegin	XIII	167	Koletischen	II	150	Kozlowsken	VII	67
Kaamischen	VI	26	Kleiginnen	XIII	167	Kollatichken	XII	266	Kozycken	IX	109
Kaaschelen	XIII	222	Kleinbrück	XIV	29	Kollatichken Gr.	IV	140	Krageningken	III	263
Kaaschen	XII	318	Kleinschlen	XII	146	Kollatichken Kl.	IV	141	Kraginnen	III	263
Kaauten	III	54	Kleinsfeld	III	161	Kolleschniken	IX	6	Krajutkehmen	III	230
Kaauten	III	55	Kleinhof	IV	263	Kollnischen	III	90	Krajutzen	III	230
Kaauten	III	56	Kleinorth	IV	139	Kolloginnek	XIV	9	Krakerorth	V	36
Kaauten	III	57	Kleinsruh	XIV	183	Kolloginnen	XIV	10	Krakischen	V	81
Kaauten	XV	233	Kleinwiese	IV	263	Kolpacken Gr.	II	286	Krakischen	XIII	398
Kackfen	XII	170	Klemenswalde	X	23	Kolpacken Kl.	II	151	Krakonischen	XIII	227
Kackszkehmen	III	262	Kleszjowen	VIII	111	Kolpackona	XI	86	Krakonischen	XIII	228
Kackzten	III	262	Kleszjowen	XI	147	Kolzenwerder	VIII	14	Krakonischen	XIII	229
Kaddeln	XV	132	Kleszjowen	II	147	Komorrowen	VII	37	Krauleidchlen	XIII	168
Kiebarten	XII	176	Klerellen	X	353	Koncowen	VII	160	Krauleiden	X	59
Kiehlen	IX	76	Klewien	II	148	Konopfen	VII	38	Krauleiden Gr.	X	201
Kiessekehmen	IV	136	Klewien Kl.	II	149	Konopfen Gr.	VIII	39	Krauleiden Kl.	X	202
Kiggen	XIII	33	Klewien Kl.	III	113	Konopfen Kl.	VIII	40	Krauleidischen Neu	XIII	41
Kiliannen	XI	107	Kleypöbzen	X	57	Konradshof	IV	263	Krauleidzen	IV	142
Killucken	X	140	Klifutschen	II	294	Kopicken	IX	175	Krauleidzen	IV	143
Kimchen	XIII	38	Klimfen	I	100	Korellen Gr.	IV	183	Krauleidzen	XIII	98
Kimschen	XIII	39	Klingersberg	III	229	Korellen Kl.	IV	184	Krauleidzen	XIII	99
Kinauzen	XII	260	Klingsporn	XIII	226	Koren - Piaulien	IV	183	Krauleidzen	XIII	399
Kinderlaucken	III	228	Klipischen Kl.	XIII	315	Kosaken	VI	190	Krauleidzen Neu	XIII	99
Kindern	III	228	Klipischen, Köbfs-	XVI	194	Kosaken	VI	316	Kraupischkehmen	VI	219
Kinderweitschen	XV	17	Klischen	XII	238	Kosackweitschen	XV	18	Kraupischkehmen	VI	220
Kindschen	XIII	223	Klischen	XIII	289	Kosaken	III	192	Kraupischkehmen	XIII	100
Kindschen	XIII	314	Klischwethen	XIII	316	Kosaken	III	193	Kraupischkehmen	XIII	101
Kindschkehmen	XIII	314	Kloeken	X	141	Kostnowen	VII	57	Kraupischen	XIII	102
Kinten	V	30	Klohn	XII	83	Koslaw	XIV	158a	Kraupischen	XIII	103
Kioffen	V	31	Klonczicken	IV	122	Koslaw	XIV	158b	Kraufen	XV	188
Kippen	X	350	Klomm	VIII	112	Kosten	IX	21	Kraufenwalde	IV	190
Kirlick	V	152	Klomm	XIV	106	Kosmeden	III	105	Krawno	XIV	30
Kirselischen	V	153	Klubinn	X	58	Kosfaken	VII	226	Krawno	XIV	31
Kirschland	VI	326	Klischen	XIII	316	Kosfaken	IX	176	Krebschen	XIII	56
Kischelen	XII	267	Kluickwethen	XIII	317	Kosfaken	VII	227	Krebschen	XIII	318
Kischen	XII	34	Kluiohnen	V	154	Kosfowen	XIV	217	Krebswinfel	II	30
Kischen	XII	237	Kluischwethen	XIII	317	Kosfowen Kl.	XIV	218	Krempkehmen	XV	244
Kischen	XII	273	Klumben	V	34	Kosfowen Neu	XIV	219	Krepputtschen	VI	390
Kischen	XV	186	Kneiffen	VI	371	Kosfuchen	VII	39	Kreupfosen	VII	120
Kischen Alt	X	351	Knobowen	XIV	216	Kosfuchen	VII	40	Krenwehlen	X	282
Kischen Neu	X	352	Knobenorth	I	120	Kosfuchen Gr.	VIII	15	Krenwehlscher		
Kischenbannis	XII	34	Koadjuthen	XVI	7	Kosfuchen Kl.	VIII	16	Wiesen	X	203
Kischken	V	32	Kobuzen	VII	159	Kosfarken Gr.	XIV	270	Krenwöhnen	XVI	91
Kischken	XIII	72	Kobylinnen	IX	173	Kosfarken Kl.	XIV	271	Krenwutschen	VI	108
Kischken	XV	67	Kobylinnen	IX	174	Kosjinnen	VIII	113	Kriegsbahnen	XVI	268
Kisehlen	IV	137	Koczec	VII	119	Kosjinowen	VIII	113	Krickjannen	II	173
Kisehlen	IV	138	Kocziofken	III	18	Kosjischken	II	29	Kriplacken	X	354
Kisehn	XV	96	Kocziofken Gr.	III	15	Korten	VII	65	Kriplacken Neu	X	354a
Kiseln	XV	97	Kocziofken Kl.	III	17	Kosargen	XIV	77	Krobfschen	XVI	92
Kisim, Lautrim	V	149	Kocziofken Mittel	III	16	Kosargen	XIV	78	Krokotschen	IX	232
Kittlich	I	158	Ködgten	XII	35	Kosargen	XIV	79	Krolowollen	IX	41
Kümpeln	XVI	90	Ködgten	XV	187	Kosargen	XIV	80	Kronau	VIII	121
Kiwicklaucken	XV	175	Königsberg Kl.	II	28	Kowahlen	IX	78	Kropiau	XIII	319
Klaar	X	55	Königsbruch Gr.	XII	274	Kowahlen	XI	105	Kropiau	XIII	319
Klaarhof	X	56	Königsbruch Kl.	XII	275	Kowahlen	XI	106	Krsjwinfsken	VII	256
Klampupöhnen	IV	189	Königsfelde	II	285	Kowalewfsken Gr.	VIII	133	Krugfen	II	152
Klappathen	XIII	224	Königshuld	XII	84	Kowalewfsken Kl.	VIII	134	Kruglanfen	I	121
Klappathen	XIII	225	Königshuld	XIII	40	Kowalken	III	162	Krullinnen	VIII	41
Klassenthal	XI	141	Körschen	XII	319	Kowallen	VII	228	Krummendorf	XIV	220
Klauberfsken	V	206	Kogfsen	V	35	Kowallik	VII	161	Krummendorf Kl.	XIV	221
Klaubjischken	XVI	253	Kohlischen Gr.	VI	106	Kowarren	II	239	Krummenort	XIV	32
Klauffallen	VI	71	Kohlischen Kl.	VI	107	Kowgirren	XVI	19	Krupinnen	IX	177
Klauffen	IX	17	Kokoska	XIV	107	Kowgirren	XVI	134	Kruppa	VII	162
Klauffischen	XIII	436	Kokosken	IX	77	Kownaten	VII	175	Kruppinnen	XI	57
Klawischen	V	33	Kolau	II	150	Koglwen	VII	66	Kruschinnen	II	31



Namen der Dorfschaften.	Nummer des Kreises.	Nummer der Dorfschaften.	Namen der Dorfschaften.	Nummer des Kreises.	Nummer der Dorfschaften.	Namen der Dorfschaften.	Nummer des Kreises.	Nummer der Dorfschaften.	Namen der Dorfschaften.	Nummer des Kreises.	Nummer der Dorfschaften.
Kreuzlaucken	XII	241	Kullmen = Ganden	XVI	74	Kuttum Neu	XVI	94	Laszmiaden	IX	58
Kreuzen	XII	321	Kullmen = Widuteis-	XVI	75	Kuzen	IX	207	Laugallehen	XII	324
Kreuzinn	VI	221	ten	XVI	75	Kuzen	XI	108	Laugallen	IV	80
Kreuzewen	VII	41	Kullminnen	XIII	169	Kuzen	XIV	109	Laugallen	V	162
Kreuzmehlen	XII	320	Kullminnen	XVI	72	Kuzen	XVI	136	Laugallen	VI	109
Krutinnen	XIV	11	Kußjen	I	37	Kuwertshof	V	59	Laugallen	XII	38
Krutinnenkrug	XIV	12	Kumilsko	VII	230	Kuzmen	IX	110	Laugallen	XII	109
Krutinner = Theer-	XIV	13	Kummehlypchen	XII	322	Kybißen	VII	258	Laugallen	XII	324
osen	XIV	14	Kummeln	XV	119	Kyckwieden	III	227	Laugallen	XIII	45
Kryposen Gr.	X	355	Kummeln Gr.	XIII	104	Kyöwen	XI	41	Laugallen	XIII	106
Kryposen Kl.	X	356	Kummeln Kl.	XIII	105				Laugallen	XIII	107
Kryzjahren	X	204	Kummerau	XIII	230				Laugallen	XIII	320
Kryzjahren Gr.	X	205	Kummettschen	V	8				Laugallen	XVI	21
Kryzjahren Kl.	X	206	Kummettschen	VII	222	Labab	I	160	Laugallen Gr.	VI	375
Kryzjullen	XV	19	Kummettschen	XII	278	Labben	V	83	Laugallen Kl.	VI	376
Kryzjowen	XVI	222	Kummettschen Gr	XII	279	Labegraschen	X	209	Laufargen	XVI	269
Kryzjahren	VIII	83	Kummettschen Kl.	III	107	Labeiß	X	143	Laufanten	XVI	196
Kryzjewen	IX	79	Kummettschen Kl.	III	108	Labowischken	II	34	Laufelischken	XII	89
Kryzjowken	XI	148	Kummettschen Kl.	III	109	Labtschicken	II	241	Laufen	XV	20
Kryzwen	VIII	64	Kummüttschen	III	110	Lackellen	XI	109	Laurogatten	VI	30
Kryzwen	IX	204	Kummüttschen	XIII	43	Ladnipolo	XIV	69	Laufpöbhen	XV	149
Kryzwen	IX	205	Kumpchen	XIII	43	Lakendorf	X	283	Laufutschen	II	36
Kryzwen	XI	126	Kumpelken	VI	327	Lakommen	XI	42	Launingken	II	123
Kryzwen Alt	IX	56	Kumstzoge	X	357	Lampfaten	V	37	Lausberg	X	285
Kryzwen Kl.	IX	57	Kundern	X	207	Lampfeden	IV	102	Laufjen	XIII	337
Kryzwinßen	I	75	Kundschieken	VI	372	Langauken	XIV	81	Laufjeningken	XVI	22
Kubbeln	IV	79	Kunigehlen	II	86	Langbrück	I	161	Laufjenschen	V	163
Kubillehen	XV	68	Kunnigischken	II	87	Langenberg	X	284	Lauxargen	XIII	46
Kubillehen	XV	234	Kunnigischken	XII	8	Langenbrück	XIV	184	Lawischkehmen	XV	189
Kubillehen Gr.	XII	276	Kunz = Rupeifen	XII	298	Langendorf	XIV	33	Lawfen	VIII	84
Kubillehen Kl.	XII	277	Kupischken	V	133	Langowen	XI	60	Lawken	VIII	85
Kubillehnen	XIII	42	Kuppeln	XIII	447	Langeningken	X	358	Lawnilassek	XIV	34
Kubillen	XV	235	Kuppeln	V	9	Lapinischken	XVI	20	Lebbeden	V	84
Kubischken	XV	234	Kuppeln	V	82	Lappißnu	XIII	264	Lebert	VI	223
Kubsteningken	XVI	135	Kurapfen	XV	69	Lappallen	V	159	Leegen	III	231
Kuchnia	XI	17	Kurapfen	VI	373	Lappienen	V	160	Leegen	IX	111
Kuckerneese	X	142	Kurland	II	240	Lappienen	X	210	Leegen	IX	112
Kucklen	VII	229	Kurnehnen	III	58	Lappienen	X	211	Leßkabude	III	164
Kuckowen	XI	58	Kurpen	V	158	Lappienen Kl.	X	212	Legen	XII	160
Kuckowen	XI	59	Kurpjen	XV	70	Lappöhnen Alt	VI	27	Lehnarten	XI	88
Kuckowfen	XI	40	Kurplauken	XV	70	Lappöhnen Neu	VI	28	Lehnarten	XI	89
Kuddern	II	153	Kurreiten	VI	374	Laschen	V	161	Lehnenthal	II	242
Kuddern	II	154	Kurrenberg	X	208	Laschen	XII	179	Leibgarten	XV	190
Kudlauken	XIII	367	Kurschehlen	XII	177	Laschinen	XII	1	Leibgirren	XIII	400
Kühlen	X	60	Kurschen	II	33	Lasdehnen	VI	29	Leidingsfelde	X	309
Kühnorth	I	159	Kurschen	XII	178	Lasdehnen	VI	72	Leipeningken	VI	153
Kugen	IV	115	Kurschen	XIII	231	Lasdehnen	X	359	Leipeningken Kl.	VI	154
Kuhsties	VI	407	Kurswethen	XIII	170	Lasdehaen	XII	85	Leitgirren Gr.	X	144
Kuhlins	V	155	Kurzen	XIII	55	Lasdehnen	XVI	137	Leitgirren Kl.	X	145
Kujawa	XI	87	Kurzontken	XIII	257	Lasdehnen	XVI	195	Leitnershof	I	11
Kuicken	III	106	Kurzjwethen	XIII	170	Lasdehnen Kl.	XII	87	Leitnershof	VI	110
Kuicken Gr.	III	264	Kurwien	VII	110	Lasdehnen Neu	VI	73	Leitwarren	X	286
Kuicken Kl.	III	265	Kurwien Gr.	VII	108	Lasdien	XV	232	Leitwarren	XVI	138
Kujehlen	XV	31	Kurwien Kl.	VII	109	Lasdienen	II	35	Leitwarren = Lessen	X	287
Kuinen	II	32	Kußmen	XII	323	Lasbinehlen	IV	231	Leiten	XIV	299
Kukoreiten	V	156	Kußjen	XII	36	Lasbinehlen	XII	88	Lembuch	X	61
Kukoreiten	V	157	Kußjen	XII	37	Laskau	XIII	171	Lendicken	XII	73
Kuleßen	X	206	Kußjen	XIII	116	Lasken	XIV	272	Lengirren	II	17
Kulinowen	XIV	108	Kutchemen	VI	328	Lasken Gr.	IX	208	Lengirren	IV	144
Kullick	VII	163	Kutschinnen	XII	81	Lasken Kl.	IX	209	Lengischken	XV	236
Kulligkehmen	IV	34	Kutten	I	144	Laskowethen	XIII	171	Lenglutschen	III	122
Kullmen = Jennen	XVI	71	Kutten	IV	191	Lassek	XI	61	Lenglauken	IV	192
Kullmen = Kusken	XVI	72	Kuttuhnen	IV	35	Lasseningken Gr.	VI	424	Lengmeßelen	III	233
Kullmen = Laugallen	XVI	73	Kuttuhnen	XIII	44	Lasseningken Kl.	VI	425	Lengmeßelen Gr.	III	232
			Kuttum Alt	XVI	93	Lasseningken Kl.	VI	426	Lengmeßelen Kl.	III	233



Namen der Dorfschaften.	Nummer des Kreises.	Nummer der Dorfschaften.	Namen der Dorfschaften.	Nummer des Kreises.	Nummer der Dorfschaften.	Namen der Dorfschaften.	Nummer des Kreises.	Nummer der Dorfschaften.	Namen der Dorfschaften.	Nummer des Kreises.	Nummer der Dorfschaften.
Pengschen Gr.	XII	325	Linkuhnen	X	63	Luschen	IV	38	Marchwken	VII	259
Pengschen Kl.	XII	326	Linkuhnen	X	64	Luszen	XII	110	Marzinawolla	VIII	43
Pengwehnen	XV	21	Linkuhnen	X	65	Lutken	V	85	Marzinowen	III	165
Pengwerthen	XIII	172	Linnawen	III	19	Luttkomandszeit	V	85	Margen	X	365
Pengwerschen	II	37	Lipiensken	VIII	42	Luzicken	IV	145	Marggrabowa	XI	62
Pengwerschen	IV	192	Lipinsken	IX	22	Lych	IX	113	Marglaucken	X	366
Penkeblischken	X	62	Lipinsken	IX	178	Lych	IX	114	Marianken	III	112
Penkeitschen	VI	224	Lipowen	VIII	136	Lych	IX	115	Marienböhe	IV	263
Penkeilschen	II	243	Lippa Hinter	VII	164	Lych	IX	116	Marienhof	V	167
Penken	V	164	Lippa Vorder	VII	165	Lych	IX	117	Marienhof	X	367
Penken	XIII	232	Lippen	XIII	44	Lych - Fort	VII	139	Marienthal	III	112
Penkeningfehlen	XIII	401	Lisuhnen	XIV	111	Lypinsken	VII	68	Marienthal	XIV	223
Penkeningen	VI	225	Liszeiten	X	146	Lypnick	VII	167	Marienwalde	II	125
Penkeningen	VI	329	Lobellen	XIII	236	Lypnick	VII	231	Marienwalde Gr.	X	66
Penkeningen Gr.	XIII	233	Lobinnen	XII	180	Lypnowsken	VII	63	Marienwalde Kl.	X	67
Penkeningen Kl.	XIII	234	Lockzillen	VI	61	Lysken	IX	60	Mariowen	II	125
Penkinnen	II	38	Lodigowen	VII	42	Lysaken	VII	232	Marfawen	III	23
Penkinnen	II	39	Löbeggallen	XII	90	Lysen	I	38	Marfawischken	III	23
Penkonischken Alt	XVI	197	Löbeggallen	XII	91	Lysen	VII	43	Marfowsken	XI	63
Penkonischken Neu	XVI	198	Löbenthal	III	163	Lysen Kl.	I	39	Marlinowen	III	24
Penkuf	I	145	Löbgerren	XII	39	Lysfwen	IX	7	Marlingken	XII	239
Penkuf Kl.	VIII	135	Löbblaucken	VI	75	Lysken	VII	233	Martischken	IV	193
Penkupchen	III	266	Löbblaucken	XII	92	Lysbwen	VII	194	Martischken	XV	238
Penkutschchen	VI	111	Löbtuballen	XII	141	Lysunen	VII	96	Maruhnen	XIII	108
Penkutschchen	VI	112	Löckerorth	X	117				Maruhnen	XIII	109
Penkutschchen	XII	273	Löpacken	XII	93				Marzinowen	IX	81
Penkutschchen Alt	VI	292	Löpkallen	XII	141				Maschnen	I	162
Penkutschchen Neu	VI	293	Löptuballen	XV	201	Maaschen	IX	80	Maschnen	I	163
Penkenbude	X	288	Löpen	VIII	17	Maacharen	XIV	35	Masergut	XI	127
Peopoldshof	I	101	Löpen	VIII	18	Macznorkemhen Gr.	III	21	Masewillen	XIII	323
Peopacken Gr.	IX	42	Löpen Neumühle	VIII	19	Macznorkemhen Kl.	III	22	Masien	VII	170
Peopacken Kl.	IX	43	Löpensche Wald-			Madenken	IX	118	Masuchowken	VIII	137
Peopalothén	VI	74	bude	I	122	Mädwalb	XVI	23	Masuhnen	XI	19
Peopalothén	XIII	46	Löwenthal	IX	59	Mägdeberg	X	215	Masutchen	II	155
Peopalothén	XIII	235	Loheden	X	214	Mägdeberg	X	291	Maszeiten	XVI	24
Peopalothén	XIII	321	Lolidimmen Gr.	IV	103	Mägdewald	XVI	23	Maszeiten	XVI	25
Peopalothén	XV	203	Lolidimmen Kl.	IV	104	Magdatchnenhof	III	194	Maszellen	V	168
Peopinnen	X	361	Lonken	XI	18	Maignunischken Alt	IV	262	Maszwetthen	XIII	274
Peopshimen	VI	40	Looken	III	60	Maignunischken Neu	IV	263	Maszen	V	169
Peopischken Kl.	XV	21	Loppinnen	II	40	Mais Gr.	XIV	117	Maszinimen	X	216
Peoppienen	VI	155	Louisenhof	I	123	Mais Kl.	XIV	118	Maszuken	XII	95
Peoputschchen	VI	294	Louisenhof	II	244	Makohnen Gr.	X	363	Maszurmaten	XVI	270
Peoschinen	XIV	159	Louisenthal	VI	226	Makohnen Kl.	X	364	Mateningken	VI	113
Peoschnicken	XI	43	Loye	X	118	Makoscheyen	IX	211	Matheusek	XIV	300
Peogewangminnen	XIII	47	Loyen	III	20	Makunischken	XV	237	Mattholisdken	XII	240
Peogewangminnen	XIII	48	Loyen	IX	210	Maldaneyen	VII	168	Matterningken	XIII	110
Peessen	X	289	Lubinchlen	XII	94	Malcyecken	III	61	Matternischken	XV	150
Peerkowa	III	164	Lubjewen	XIV	112	Malisaß	VII	169	Mattischkehmen	IV	232
Peedemeiten	X	362	Lubichén Alt	XIII	403	Malissen	XV	193	Mattischkehmen	IV	233
Peegetrocken	III	111	Luböhnen Neu	XIII	494	Malkiehnén	IX	44	Mattischken	XIII	237
Peeparthen	XIII	322	Lucken	XV	191	Malkofschén	III	108	Mattlaucken	XV	151
Peindenberg	VI	31	Lucknainerbude	XIV	115	Mallezewen	IX	119	Mattugowen	IX	46
Peindendorf	X	290	Lucknainerfähre	XIV	116	Mallenuppen	II	88	Mazbtieden	V	38
Peindendorf	XIV	110	Ludenrode	IV	37	Mallinken	VIII	65	Maz - Sinnuth	V	208
Peindendorfsche Wie-			Ludwigshof	IV	263	Mallinowken Gr.	IX	221	Mazgirren	X	119
sen	X	213	Ludwigshof	XIV	113	Mallinowken Kl.	IX	222	Maz - Gubell	V	115
Peindenfrug	IV	36	Ludwigswalde	VI	18	Mallwischken	XII	142	Maz - Gubell	V	155
Peindenthal	XIII	49	Lugowen	XI	295	Malonelen	III	225	Maz - Hans - Sanden	V	86
Peindicken	VI	32	Luisenthal	XIV	114	Mandwieden	V	165	Mazicken	V	170
Peindicken	XII	327	Lufischken	V	10	Mangarben	VI	330	Maz - Jon - Wirtuth	V	217
Peindicken	XIII	50	Lufoscheyen	XVI	95	Mangstüm	XIII	188	Mazzen	V	39
Peindicken	XIII	402	Lufoschen	XV	192	Mankuslauken	V	166	Mazsubzen	V	39
Peindicken	XIII	441	Lumpöhnen Gr.	XVI	96	Mantwilleiten	XVI	98	Mazfutischen	XV	152
Peingwarowen	II	124	Lumpöhnen Kl.	XVI	97	Maradken	XIV	160	Maz - Mantrum	V	191
Peinkiszen	III	59	Lupken	VII	166	Maradkerwolla	XIV	161	Maz - Mazuth	V	168



Namen der Dorfschaften.	Nummer des Kreises.	Nummer der Dorfschaften.	Namen der Dorfschaften.	Nummer des Kreises.	Nummer der Dorfschaften.	Namen der Dorfschaften.	Nummer des Kreises.	Nummer der Dorfschaften.	Namen der Dorfschaften.	Nummer des Kreises.	Nummer der Dorfschaften.
Maß, Naußeden	V	86	Rickutt-Schuderei-	V	87	Mohlgiren	XVI	31	Naujeningfen	II	93
Maß-Präß-Kadies	V	106	ten	IX	179	Moldzien	IX	120	Naujeningfen	III	238
Maß-Präß-Kudies	V	82	Niechowen	XI	90	Monczien	IX	121	Naujeningfen	IV	41
Maßstubbern	XVI	26	Nierunskert	XI	246	Monethen	VII	69	Naujeningfen	XII	143
Maß-Subell	V	214	Nikalbude	IX	99	Monethen	XI	110	Naujeningfen	XII	241
Maßutkehmen	IV	264	Nikethen	XVI	11	Monethen	IX	122	Naujeningfen	XIII	50
Maßwolla	II	188	Nikofen	VII	11	Morathen	III	114	Naujeningfen	XIII	51
Maurotzgatschen	XII	280	Nikuthelen	XV	120	Morischkehmen	XVI	200	Naujeningfer	XIII	53
Mauschel-Nichel-			Nikuttan	VII	234	Morischlaucken	VI	408	Naujeningfen	XIII	404
Dargen	V	176	Milchbude	II	91	Morischlaucken	XIII	51	Naujeningfen	XIII	407
Maßutzejen	III	267	Milchbude	III	113	Morischlaucken Neu	XIII	52	Naujeningfen	II	94
Maßutkehmen	III	267	Milchbude	III	236	Mosdzehnen	I	124	Naußedehlen	XIII	408
Mecken	XV	22	Milchbude	IV	194	Moskau	IV	148	Naußeden	V	89
Mecken Kl.	XV	23	Milchbude	VI	156	Moszeiten Alt	X	218	Naußeden	VI	228
Medellen	V	171	Milchbude	VI	332	Moszeiten Neu	X	219	Naußeden	VI	229
Medien	IV	212	Milchbude	IX	223	Mosfollten	IX	123	Naußeden	X	221
Medischkehmen	XVI	27	Milchbude	XII	328	Mosfollten	XI	64	Naußeden	XIII	409
Medlaucken	X	68	Milchbude	XV	117	Mosfollten	XIII	406	Naußeden	XIII	410
Medufallen	VI	33	Milchbude	XVI	199	Mosfollten	XV	240	Naußeden Schäfer-		
Medufallen	VI	227	Milken	VIII	44	Mosfollten	X	292	rei	XIII	411
Medunischken Gr.	H	126	Millewen	IX	82	Mosfollten	XIII	113	Naußeden	XV	24
Medunischken Kl.	II	189	Miluhnen	XV	72	Mosfollten	XIV	37	Naußeden	XVI	202
Mehlfinken	III	234	Miluhnen	XV	73	Mosfollten	IX	124	Nebberg	XIV	274
Mehlfinken	XV	71	Milmackzen	XIII	49	Mosfollten	IX	125	Neblich	XIV	275
Mehlfinken	XV	194	Miltschlaucken	VI	34	Mosfollten	VIII	87	Nebothkehmen	XII	119
Mehlfinken	X	217	Milthalersberg	I	12	Mosfollten	XIV	225	Nelamischken	XVI	32
Mehlfinken	XVI	28	Milucken	XIV	273	Mosfollten	X	220	Nemmersdorf	IV	147
Mehlfinken	XIII	111	Milunge	V	40	Mosfollten	XVI	139	Nemmersdorf Kl.	IV	148
Mehlfinken	XV	239	Mingstimmchen	XII	41	Mosfollten	II	92	Nemondje	XIII	239
Mehlfinken	XVI	271	Mingstimmchen	IV	195	Mosfollten	VI	296	Nemondje	XIII	239
Mehlfinken	II	41	Mingstimmchen	XII	42	Mosfollten	V	175	Nendinnen	VI	297
Mehlfinken	II	245	Mingstimmchen	XIII	220	Mosfollten	XV	122	Nepptlaucken	XVI	272
Mehlfinken	II	245	Mingstimmchen	XVI	10	Mosfollten	XIV	226	Nestonkehmen	IV	42
Mehlfinken	H	89	Minnicken	V	174	Mosfollten	XIV	227	Nestonwerthen	XIII	54
Mehlfinken Gr.	II	42	Mintenhof	VI	76	Mosfollten	XIV	228	Netschunen	XIII	412
Mehlfinken Kl.	II	43	Mischogallen	V	121	Mosfollten	VI	55	Nettienen	VI	157
Mehlfinkenwalde	II	90	Mischpetera	XVI	30	Mosfollten	III	63	Nettischen	XIII	240
Mertenheim	VIII	122	Misen	II	45	Mosfollten	V	176	Nettischen	VI	298
Mertensdorf	XIV	224	Misijzen	III	268	Mosfollten	IX	83	Neubrick	XIV	120
Mertin-Gaidien	V	207	Mislaucken	XII	149	Mosfollten	IX	126	Neudorf	XII	182
Mertinischken	II	98	Miszen	IV	146	Mosfollten	IX	180	Neudorf	VI	230
Mertin-Naudisch	V	138	Mitschomken	I	40	Mosfollten	VII	70	Neudorf	VII	97
Meschken	XIII	112	Mitschullen	I	41	Mosfollten	IX	127	Neudorf	IX	127
Meschkeningfen	IV	146	Mitschullen	I	42	Mosfollten	IX	128	Neudorf	IX	128
Meschkuppen	XII	40	Mitszen	XIII	132	Mosfollten	IX	129	Neudorf	IX	129
Mescheden	III	235	Mittenwalde	IV	196	Mosfollten	XIV	119	Neudorf	X	293
Mesetkehmen	III	235	Mittenwalde	VI	376a	Mosfollten	VI	37	Neudorf	XI	20
Mestellen	V	172	Mittenwalde	XII	181	Mosfollten	III	196	Neuendorfsche Wie-		
Meszenen	X	368	Miskaweitschen	XV	153	Mosfollten	XIII	41	sen	X	294
Meszenen	III	62	Misken	V	88	Mosfollten	IV	47	Neufelde	VI	426a
Messtruppen	III	25	Misko-Mandwill	V	88	Mosfollten	IV	40	Neufreudenthal	I	125
Meschfutschen	XIII	84	Misko-Thewell	V	104	Mosfollten	IV	39	Neufrost	X	295
Metschullen	VI	331	Mislaucken	XIII	173	Mosfollten	IV	55	Neugut	VI	77
Metschullen	XIII	76	Mixeln Gr.	IV	105	Mosfollten	V	159	Neuhausen	III	26
Metterquethen	V	173	Mixeln Kl.	IV	106	Mosfollten	V	177	Neuhausen	VI	299
Nichalbruch	II	44	Mixlaucken:	XIII	173	Mosfollten	III	237	Neuhof	II	247
Nichel-Radwill	V	116	Mixlaucken:	III	195	Mosfollten	III	237	Neuhof	IV	265
Nichel-Rundeit	V	213	Mixlaucken:	XIV	36	Mosfollten	III	48	Neuhof	VI	114
Nichel-Sakuthen	V	48	Mixlaucken:	VIII	45	Mosfollten	X	69	Neuhof	VIII	66
Nickaleitschen	VI	57	Mixlaucken:	IX	23	Mosfollten	XII	240	Neuhof	X	147
Nickehmen	XIII	238	Mixlaucken:	VIII	86	Mosfollten	XVI	100	Neuhof Gr.	XIII	3 24
Nickut-Krauleiden	XVI	29	Mixlaucken:	XIV	301	Mosfollten	XVI	201	Neuhof Kl.	XIII	3 25
Nickut-Blausden	V	190	Mixlaucken:	XIII	405	Mosfollten	VI	387	Neuhof-Groß-War-		
Nickut-Kiofszen	V	31	Mixlaucken:	VI	35	Mosfollten	III	166	ningfen	XII	217
Nickut-Lampfaten	V	32	Mixlaucken:	VI	36	Mosfollten	XII	329	Neuhof-Hohenberg	XIII	326



Namen der Dtschaften.	Nummer des Kreises.	Nummer der Dtschaften.	Namen der Dtschaften.	Nummer des Kreises.	Nummer der Dtschaften.	Namen der Dtschaften.	Nummer des Kreises.	Nummer der Dtschaften.	Namen der Dtschaften.	Nummer des Kreises.	Nummer der Dtschaften.
Neuhof - Kasigkeh- men	XIII	413	Noruzuppen	XV	121	Dnufrigowen	XIV	65	Paberdszen	XII	145
Neuhof - Lasdehnen	XII	86	Norutscharscher	IV	43	Dpelischken	XIII	114	Pabjuckeln	IV	155
Neuhof - Neuendorf	XIII	327	Norweischen Alt	X	222	Drazen	IX	224	Pablinbszen	III	270
Neuhof - Ragnit	XIII	241	Norweischen Kl.	X	223	Drsen	VIII	91	Pabredupjei	XV	39
Neuhof - Ragnit	XIII	242	Norweischen Neu	X	224	Drlowen	VII	45	Packalnischen	IV	198
Neuhof - Ragnit Kl.	XIII	243	Norwiechen	XV	155	Drlowen	VIII	138	Packalnischen	XV	75
Neufirch	X	296	Norwillkischken	XIII	328	Drlowfo	XIV	125	Packern	XV	196
Neumeilen	XVI	273	Norwischeiten	X	225	Drtth Kl.	XIV	38	Packullauden	IV	44
Neumühl	XI	149	Nossuten	III	167	Drtth Neu	XIV	39	Paczirtis	III	39
Neumühl	XIII	414	Noristen Gr.	VIII	88	Drschowent	IX	62	Padaggen	XIII	335
Neunischken	VI	377	Notisten Kl.	VIII	89	Drschowken	XI	128	Padambrucken	XII	257
Neusaatz	XI	21	Notisten Nieder	VIII	90	Dsche	X	297	Pabern	III	239
Neusiedel	VI	300	Norrienen Gr.	II	46	Dsche	X	298	Padienkehmen Gr.	III	27
Neusorge	II	127	Norrienen Kl.	II	36	Dsche Wiesen	X	75	Padienkehmen Kl.	III	28
Neusorge	II	248	Norwacken	VII	260	Dschfinnen	XIII	315	Padinischken	III	27
Neusorge	IV	234	Norwidzal	VII	174	Dschfinnen	XIII	331	Padrojen Gr.	VI	160
Neusorge	VI	158	Norwitaulen	XV	19	Dschnaggern	X	226	Padrojen	VI	161
Neusorge	VI	378	Norwi - Klit	XI	149	Dschnaggern	XIII	332	Paducken	VI	38
Neusorge	X	70	Norwinnen	III	166	Dschnaggern Gr.	X	321	Pageldienen	XVI	140
Neusorge	X	148	Norwinnen	XIV	124	Dschnaggern Kl.	X	322	Pageliienen	VI	162
Neusorge	XII	43	Norwischken	XII	281	Dschweningken	X	372	Pagenerischei	XIII	429
Neusorge	XIII	244	Norwischken	XII	282	Dschlöpschen	VI	302	Pagramutschken	IV	149
Neustreit	X	71	Numaiten	I	13	Dstöpschen	VI	303	Pagrienen	V	180
Neuteich	III	238	Nurnischken	XIII	329	Dssa	XIV	305	Pagulbinnen	XIII	415
Neuteich	VI	159				Dsfarken	IX	212	Pagulbinnen	XIII	416
Neumalde	XIV	121				Dsfeningken	X	373	Paiszeln	XII	97
Neuweide	XII	44	Obelischken	XIII	114	Dsfienen	XII	183	Pakallehnen	VI	231
Neuwiese	XII	144	Oblaucken	XV	96	Dsföwen	III	116	Pakalnischen	XIII	204
Nickelnischken	XV	25	Oblaucken	XV	97	Dsfranken	VII	72	Pakamohnen	XVI	35
Nickelstannaten	XII	96	Oblewen	VII	44	Dsdirwen	XVI	33	Pakamohnen	XVI	36
Nicklausen	II	49	Obolienen	X	73	Dsiischken	XVI	34	Pakiefer	X	227
Niebudehlen	VI	380	Obolienen	X	74	Dskehmen	II	190	Pakullen	XIII	336
Niebudszen	IV	197	Obfcherningken Gr.	X	369	Dsfrug	V	59	Pakufz	X	228
Niebudszen Gr.	VI	379	Obfcherningken Kl.	X	370	Dsrowen	IX	182	Paküdszen	XV	242
Niebudszen Kl.	VI	380	Obfchrueten	X	371	Dsrowen	VII	103	Palcidszen	VI	4
Nieden	VII	171	Obfchrueten	XIII	1	Dsrowen	III	197	Paleiten	V	90
Niederwitz	III	115	Obulehnon	XIII	174	Dsrowen	XV	193	Palentienzen	XIII	245
Niedzwedzen	VII	172	Odaushöfschen	XIII	330	Dsrowen	III	117	Palinkubhnen	X	76
Niedzwedzifrog	VII	173	Odoyen	VII	12	Dsrowen	XIII	333	Pallapfen	XIII	175
Niedzwesken	IX	181	Ogeln	V	23	Dsupöbhn	X	374	Pallmohnen	XIII	176
Niedzwesken	XI	150	Ogonken	V	14	Dszen	XIII	6	Pallujchi	V	11
Niegossen	VII	235	Ogrodfken	F	46	Dsfeningken	II	13	Pamletten Alt	XVI	203
Niekraffen	IX	130	Ogrodfken	VIII	46	Dsfeningken	XV	241	Pamletten Neu	XVI	204
Niewolowen	XIV	122	Ogrodfken	IX	24	Dsfimilken	VII	13	Pammern	VIII	67
Nikolaihorst	XIV	64	Dhrupöbhn	IX	25	Dsfkarthen	V	179	Pangermis	VI	232
Nikolaiten	XIV	123	Dkrongeln	XII	45	Dsfkinnen	III	208	Pannstruga	IX	63
Nikolajewo	XIV	64	Dksinden	VIII	47	Dsfnaggern	XV	26	Paoffen	X	375
Nikutowen	XIV	229	Dleszko	V	178	Dsfnagorren	II	128	Paoß - Wisbaren	X	376
Nimmerfried	VI	391	Dleszko Freiheit	XI	62	Dsfnagorren	II	191	Papacten	VI	427
Nippen	VII	98	Dleszko Kl.	XI	65	Dsfnugarn	X	226	Paplein	XVI	141
Nittken	VII	71	Dsinwenhof	XI	153	Dsfupöbhn	XII	184	Paplienen	XII	283
Nogen	XIII	334	Dlschewen	IV	263	Drttoberg	II	95	Paplienen	XII	330
Norkehnen	I	80	Dlschewen	VII	261	Drttowaibe	II	249	Papredupchen	XII	146
Noragelken	X	72	Dlschöwen	IX	61				Paprodtken	VIII	114
Norbuden	IV	81	Dlschöwen	I	15				Papuduppen	XIII	55
Nordenberg	XI	151	Dlschöwen	III	168				Papuschienen	VI	39
Nordenthal	XI	152	Dlschöwen	XI	66	Paasken Gr.	VII	236	Papuschienen	X	77
Nordhaufen	VI	78	Dlschöwen	XIV	302	Paasken Kl.	VII	175	Papuschienen	III	337
Noreitschen	XV	74	Dlschöwen Kl.	XIV	303	Pabalaten	XV	195	Paradeningken	VI	335
Norgallen	IV	159	Dlschöwen Neu	XIV	126	Paballen	XIII	334	Paradeningken	VI	337
Norfaiten	V	177	Dlschöwen Neu	II	16	Pabbeln	III	64	Paradeningken	VI	338
Norfitten	VI	333	Dlschöwen Ober	XIV	304	Pabbeln	III	269	Paradeningken Alt	VI	336
Norfitten	VI	334	Dlszewo	I	17	Pabbeln	IV	235	Parcisgiren	X	377
Norudzen	XV	154	Dtrunien	III	168	Pabbeln	VI	115	Parpuiszen	IV	187
				IX	121	Pabbeln	VI	116	Parragawischken	II	96



Namen der Ortschaften.	Nummer des Kreises.	Nummer der Ortschaften.	Namen der Ortschaften.	Nummer des Kreises.	Nummer der Ortschaften.	Namen der Ortschaften.	Nummer des Kreises.	Nummer der Ortschaften.	Namen der Ortschaften.	Nummer des Kreises.	Nummer der Ortschaften.
Parschen	XII	284	Pellehnen	XVI	207	Petschkehmen Gr.	X	379	Pladden	XIII	109
Parsitzken	III	58	Pellehnen	XVI	208	Petschkehmen Kl.	X	380	Plagutschen	X	401
Parungull	V	21	Pellenkingen	VI	381	Peuth	X	120	Plampen	XII	192
Parwischen	X	378	Pellenkingen	VI	382	Peuth	X	121	Plaschen	XVI	145
Pascheruhn	X	299	Pellerfallen	V	92	Pfaffendorf	XIV	185	Plathen	XV	159
Paschillballen	XII	285	Pellistenen	XIII	61	Pfeifenkrug	X	392	Plattenischnen Gr.	VI	118
Paschillwien	VI	428	Pelludzen	III	65	Pfeiffershöhe	VI	409	Plattenischnen Kl.	VI	119
Paschirsnen	XIII	246	Pendrimm Gr.	IV	82	Philippdautsch	V	43	Plauczkehmen	III	29
Paslack	VI	79	Pendrimm Kl.	IV	83	Philippenberg	III	169	Plauschinnen	X	381
Paslöpyn	XIV	276	Pennacken	IV	150	Pianten	VII	14	Plauschinnen	XIII	122
Pason - Reiszgen	XVI	37	Perbangan	XIII	118	Piasken	IX	227	Plauschwarren	XVI	209
Pasjalynen	XII	286	Perbangan Gr.	XIII	119	Piasken	XIV	67	Plauschwarren Gr.	XVI	210
Pasjelgsten	XVI	205	Perbangan Kl.	XIII	120	Piaten	VI	410	Plauschwarren Kl.	XVI	211
Pasjelgsten	XVI	206	Perfallen	IV	45	Pickeln	XV	243	Plawitzken	III	66
Pasjellitzken	XVI	206	Perfallen	IV	46	Pickupöbhen	XVI	102	Pleitischken	XVI	146
Pasjeszen	V	181	Perkuhnen	V	93	Pienkownen	XIV	127	Plein	XI	303
Pasjleidzen	XIII	115	Perkuhnen	XIII	177	Pientfen	IX	84	Plein	XVI	147
Pasjuiszen	XII	287	Perkuhnischken	V	93	Piepershof	XIII	252	Pleinslauken	VI	164
Pasjuiszen	XIII	247	Perkuhnlaucken	IV	47	Pieraggen	XII	289	Pleinslauken	XIII	123
Pasjuiszen Gr.	XII	327	Perkuhnlaucken	V	94	Pieraggen	XIII	178	Plempeningken	XII	41
Patilzen	XII	331	Perkunischken	VI	383	Pieraggenen	VI	233	Plempeningken	XIII	57
Patilzen	XIII	116	Perlen	I	102	Pieraggenen	VI	234	Plempeningken	XIII	371
Patilzen	XV	197	Perlen Neu	I	103	Pierajolowo	XI	153	Plickball	II	47
Patimbern	VI	80	Perlsvalde Alt	I	102	Pierkunowen	VIII	20	Plicken	IV	48
Parrappöhnen	XIII	405	Perlsvalde Neu	I	103	Pierwon	XIV	277	Plicken	IV	49
Paul - Beytrauch	XVI	101	Pernalkischken	X	149	Pierwoy	III	118	Plicken	VI	17
Paulicken	XII	332	Peschicken	XV	191	Pietraschen	IX	64	Plicken	XV	201
Paulischken	XV	179	Peschicken	XII	145	Pietrellen	I	76	Plicklauken	XII	241
Paulkandeln	V	41	Peschicken	II	251	Pietrszicken	VII	176	Plienen	XII	199
Paul - Lautschen	V	163	Pesseln	VI	81	Piezarken	I	126	Plimballen	IV	107
Paul - Mading	V	91	Pesseln	VI	384	Piezonfer!	VIII	22	Plimballen	XII	148
Paulnaußöden	V	91	Petzjngken	XII	130	Piezisko	VII	177	Plimballen	XV	27
Paul - Rogaischen	V	46	Petzjngken	XII	188	Piktaren	V	184	Plimballen Gr. und		
Paul - Saugallus	V	63	Petzjngken	XII	288	Pilchen	VII	178	Kl.	XIII	124
Paul - Schmermuth	V	112	Peter - Alenakohl	V	45	Pillacken	XIV	162	Ploczynen	IX	225
Paul - Schmermuth	V	171	Peteraten	XVI	38	Pillacken Mühle	XIV	163	Ploczynen Kl.	I	226
Paulsdorf	II	192	Peter - Blausden	V	195	Pillacken Gr.	I	146	Plöwken	XI	91
Paulswalde	I	18	Peter - Blütren	V	130	Pillacken Kl.	I	77	Plonizöwen	XII	98
Paul - Willeicken	V	216	Peter - Bluziffen	V	42	Pillfallen	II	252	Plowczen	IX	65
Pauperischken	X	78	Peter - Dagen	V	182	Pillfallen	IV	266	Plumpen	XIII	286
Pauren	V	42	Peterreithelen	XII	186	Pillfallen	XII	189	Pockallna	V	60
Pauszelen	IV	97	Peterreithelen	XII	187	Pillfallen	XII	190	Podzohnen Gr.	XV	160
Pauszelen	XII	333	Peterreithelen	XII	187	Pillfallen	XII	191	Podzohnen Kl.	XV	161
Pautkandlzen	XIII	117	Peterreithelen	XII	187	Pillfallen	XIII	121	Podzohnen	XIII	339
Pawarn	VI	7	Peterreithelen	XII	187	Pillfallen	IV	269	Pöfken	VII	73
Pawarzen	X	300	Peterreithelen	XII	187	Pillfallen Kl.	XII	147	Pöschken	XII	314
Pawarzer Wiesen	X	301	Peterreithelen	XII	187	Pillfallen Kl.	VI	385	Pötscheln	II	88
Pawarzen	VI	163	Peterreithelen	XII	187	Pillupöhnen	XV	156	Pötschkehmen	IV	9
Pawesen	IV	198	Peterreithelen	XII	187	Pillupöhnen Gr.	XV	157	Pötschkehmen	V	10
Davidlauken	II	250	Peterreithelen	XII	187	Pillupöhnen Kl.	XV	158	Pötschkehmen	IV	11
Davidlauken	XII	334	Peterreithelen	XII	187	Pillwarren	XVI	142	Pötschkehmen	XII	335
Pawin	V	41	Peterreithelen	XII	187	Pillwarren Deutsch	XVI	143	Pötschlauken	XV	162
Pawlogzinnen	VII	46	Peterreithelen	XII	187	Pillwarren Litt.	XVI	141	Pötschlauken	XIII	56
Pazemjei	XV	17	Peterreithelen	XII	187	Pillwogallen	VI	40	Pöwogallen	XV	244
Peimenu	XV	109	Peterreithelen	XII	187	Pillwutschen	VI	385	Poganten	VIII	21
Peitschendorf	XIV	40	Peterreithelen	XII	187	Pilwe	I	164	Pogegen	XVI	212
Peitschendorf	XIV	40	Peterreithelen	XII	187	Pilzenkrug	III	246	Poggenkrug	III	38
Peitschendorf	XIV	41	Peterreithelen	XII	187	Pionatfen	II	129	Pogobien Hinter	VII	180
Werder	III	271	Petratschen	XIII	249	Piotrowo	XIV	66	Pogobien Mittel	VII	181
Pelkawan	III	272	Petratschen	XIII	338	Piptin	X	80	Pogobien Vorder	VII	182
Pelkawan Kl.	III	272	Petratschen	XIII	338	Pisdehlen	IV	15	Pogorzellen Gr.	VII	74
Pelkawan Neu	III	273	Petratschen	XIII	338	Pistorzenen	VII	179	Pogorzellen Kl.	VII	75
Pelkawan Gr.	II	97	Petratschen	XIII	338	Pisnawen	IX	213	Pogorzellen	III	198
Pelkawan Kl.	II	98	Petratschen	XIII	338	Pitken	IX	131	Pogorzelsky	IX	8
Pellehnen	XIII	248	Petratschen	XIII	338	Pladden	VI	386	Pogrimmen	II	157



Namen der Dorfschaften.	Nummer des Kreises.	Nummer der Dorfschaften.	Namen der Dorfschaften.	Nummer des Kreises.	Nummer der Dorfschaften.	Namen der Dorfschaften.	Nummer des Kreises.	Nummer der Dorfschaften.	Namen der Dorfschaften.	Nummer des Kreises.	Nummer der Dorfschaften.
Vogrimmen	II	158	Pruschinowen Wol-			Ragauen	II	48	Reßken Neu	XI	70
Votarkeln	III	244	fa	XIV	44	Ragawischken	II	48	Reuschenendorf	IX	26
Votrafen	X	304	Prusgirren	XIII	58	Ragaynenen	XV	47	Reuschendorf	XIV	180
Votrafen	XVI	213	Pruskehmen Gr.	VI	429	Rageningten	V	61	Reußen	I	21
Volenzenberg	X	305	Pruskehmen Kl.	VI	430	Ragging	X	232	Reußenhof	X	83
Volenzhof	X	229	Prusfellen	XVI	215	Ragnit	XIII	256	Reutersdorf	III	170
Volko	XIV	128	Prusjillen Gr.	IV	151	Ragoschen	II	50	Remellen	V	95
Volko	XIV	310	Prusjillen Kl.	IV	152	Ragoschen Kl.	II	28	Rhein	VIII	92
Polommen	XI	129	Prusjiszten	IV	50	Rahnen	IV	153	Rhein	VIII	93
Polommen	XI	130	Przeportken	IX	11	Rahnfaulen	VI	339	Rhein Kl.	VIII	94
Polommen	XIV	42	Przeroszlennen	III	39	Rafowen	VII	238	Rhog	VIII	140
Polompen	XVI	274	Przerowonten	I	147	Rafowen	VII	239	Ribben	XIV	164
Polschendorf	XIV	231	Przifop	VIII	48	Rafowen	VII	262	Ribben	XIV	165
Pomiannen	XI	44	Przifopfen	IX	132	Rafowen	III	119	Ribben	XIV	166
Poppelken	VI	41	Przytullen	I	148	Rafowen	VII	240	Ribben	XV	203
Poppelken	XIII	340	Przytullen	I	149	Ramberg	II	130	Ribbeniszten	III	276
Popielen	XIV	129	Przytullen	IX	228	Rammonischken	XII	242	Ribbinnen	IV	268
Popiellen	I	78	Przytullen	XI	68	Ramoschschmen	II	287	Ribbitwen	VII	185
Popiellen	I	79	Puchowfen	XI	154	Ramutten	V	185	Ridszen	V	187
Poplienen	XIII	57	Pucknen	XIII	179	Ranglacken	VI	412	Ridwongh	XIV	187
Popowen	IX	183	Pucknen Kl.	XIII	180	Ranten	VIII	68	Riedelsberg	XIII	417
Poremben	XIV	232	Pudszuhnen	XIII	339	Rappa	XIV	306	Rielischken	V	96
Porembischken	XIV	233	Pudzinn	III	242	Rataiwolla	XIV	45	Rinduppen	XVI	217
Possieggen	VII	237	Puicken	XIII	287	Rauben	II	51	Ringen	XI	156
Possesern	I	127	Puickwallen	II	99	Rauben	VI	42	Riplaucken	I	105
Post- & Kirbst	X	306	Pupinnen	II	248	Raudohnen	II	159	Ritterfelde	IV	263
Porfchmen	II	253	Puplaucken	XV	98	Raudohnen	XV	202	Rittersneusaas	VI	236
Potrempschen	VI	304	Puppen	XIII	341	Raudohnen	XV	246	Ritterstreu	XIII	129
Potrimpen	V	177	Purpesseln	IV	84	Raudonatschen	XIII	126	Ritterswalde	XII	47
Powehlichken	VI	235	Purwienien	IV	85	Raudonatschen	XIII	127	Rittigkeitschen	XV	76
Powielen	IV	3	Pusberschfallen	VI	82	Raudonatschen Kl.	XIII	128	Ridowen	XIV	280
Powilken	XVI	103	Puschdorf	VI	411	Raudszjen	V	45	Rodwisch	IV	86
Pozjerdern	I	127	Puschinnen	XII	193	Raudszjen	XIII	263	Röbel	XI	131
Pracherdorf	III	83	Puskoppeln Gr. und			Rauducken	VI	83	Rödszen	IV	269
Präwoiszen	XIII	253	Kl.	X	81	Raufotienen	XVI	216	Röfeningken	II	291
Präzmen	V	44	Puskoppeln Gr.	XIII	59	Raufutten	V	186	Rösfek	XIV	46
Pranie	VII	183	Puskoppeln Kl.	XIII	60	Raulinsböschchen	I	20	Rogahlen	II	194
Praslaucken	III	274	Pusketwitten	XV	239	Rautenberg	XIII	61	Rogainen	III	31
Praslaucken	IV	267	Puspenn	IV	236	Rautenburg	X	233	Rogainen	III	32
Pradowen	XIV	130	Puspenn Gr.	IV	237	Ridzawen	XI	22	Rogainen	X	235
Pradowen	XIV	131	Puspenn Kl.	IV	238	Ridzawen	XI	22	Rogaischen Alt	II	52
Pradowiszken	IX	9	Pusperrellen	XV	205	Ridzawen	XI	23	Rogaischen Neu	II	53
Pradowiszken	IX	10	Pustnik	XIV	278	Reatischken	X	150	Rogaiszen	V	46
Preßberg	XV	245	Pustnik	XIV	279	Reatischken	X	234	Rogallen	IX	27
Preußen	XIII	254	Pustnutten	V	13	Reckeln	IV	154	Rogallen Gr.	VII	263
Preußen	XIII	255				Reckeln	XV	99	Rogallen Kl.	VII	264
Preußen Neu	XVI	214				Reddicken	III	275	Rogalicken	IX	28
Preußen Neu	XVI	215				Reesau	I	105	Rogalwalde	II	254
Prinowen	I	19	Quetschlaucken	XII	155	Refusowiszna	XI	155	Rogauen Gr.	II	48
Pristanien	I	104	Quicka	VII	99	Regellen	III	201	Rogauen Kl.	II	49
Priskehmen	XII	149				Regeln	IX	186	Roggen	I	22
Proberg Alt	XIV	234				Regelnischen	IX	133	Rogonnen	XI	24
Proberg Neu	XIV	235				Reglerspize	IX	134	Rogonnen	XI	25
Proberg Ober	XIV	236				Regulomken	I	128	Rogonnen Kl.	XI	26
Probergsverdruß	XIV	237				Rehsfeld	VII	15	Rogomfo	XI	111
Pröcken	III	199				Rehthal	VII	121	Rogowiszna	XI	132
Pröcken	III	200				Reichswalde	VI	164a	Rohra	XIV	132
Proßten Gr.	IX	184				Reinecken	XIII	180	Rohrsfeld	IV	199
Proßten Kl.	IX	185				Reisterbruch	XIII	264	Rohrsfeld	IV	200
Proßtergut	XI	67				Rekatschen Gr.	VI	165	Rohrsfeld	IV	201
Przifroscheln	VII	184				Rekatschen Kl.	VI	166	Rotairen	X	307
Prudimmen	X	230				Renfusen	IX	135	Rollken	VII	47
Prudimmen	X	231				Retenen	XIII	343	Romanken	IX	136
Pruschinowen	XIV	43				Reßken Gr.	XI	69	Romanowen	IX	12
						Reßken Kl.	XI	71	Romanuppen	VI	340



Namen der Dorfschaften.	Nummer des Kreises.	Nummer der Dorfschaften.	Namen der Dorfschaften.	Nummer des Kreises.	Nummer der Dorfschaften.	Namen der Dorfschaften.	Nummer des Kreises.	Nummer der Dorfschaften.	Namen der Dorfschaften.	Nummer des Kreises.	Nummer der Dorfschaften.
Romanuppen	XV	122	Rudowfen	XIV	307	Samonienen	XV	248	Schakuhnen	V	98
Romnyfen	XV	29	Rudowfen Alt	XIV	308	Samonienen	XV	249	Schakuhnen Kl.	V	97
Rominte	III	277	Rudowfen Kl.	XIV	309	Sampowen	IV	12	Schakuhmehlen	II	288
Rominten	XV	247	Rudowfen Neu	XIV	310	Sandeshöfchen	VI	120	Schakunifchen	II	276
Romorten	IX	13	Rudstannen	IV	202	Sandfuß	X	86	Schalteick	X	239
Ropellen	IX	214	Rudszjen	V	87	Sandhof	I	107	Schanzenkrug	XVI	220
Ropenaczjen	III	67	Rudszjen	XII	194	Sandlaußen	X	87	Schanzenkrug Alt	X	152
Ropkojen	XVI	104	Rudszjen	XV	100	Sannfaischen	XV	163	Scharenfen	XI	112
Rose	VI	341	Rudszjen Neu	XII	195	Santiltjen	VI	121	Scharfabude	XII	199
Rosenau	II	131	Rudupöhnen	IV	86	Sapallen	I	45	Scharfen	XIII	184
Rosenberg	II	54	Rudwangen	XIV	187	Sargellen	VI	227	Scharten	XIII	347
Rosensfelde	IV	108	Rudzien	III	174	Sargen	II	195	Schartlaußen	XIII	347
Rosensfelde	XII	150	Rübenzahl	VIII	95	Sarken	IX	139	Schaudinnen	VI	308
Rosengarten	I	166	Rugull	V	47	Sarken	IX	140	Schaudinnen	XIII	265
Rosenslein	I	106	Ruhberg	II	56	Sarrenfen	IX	141	Schauditten	XVI	148
Rosenthal	VI	167	Ruhden	VII	76	Sastwierken	VII	64	Schaugfen	II	57
Rosenwalde	X	84	Ruhden	VIII	49	Sassupöhnen	XIII	132	Schaugfen Gr.	X	240
Rosinsko	IX	29	Ruhdorf	VI	307	Sastrofjuen	VII	100	Schaugfen Kl.	X	241
Rosinsko Gr.	III	120	Rumeyfen	IX	229	Sattickjen	III	202	Schaulen	XIII	348
Rosinsko Gr.	III	171	Ruminnek	VIII	96	Sattycfen	XI	46	Schauwethen	XIII	348
Rosinsko Gr.	VII	265	Rumzjen	V	117	Sauern	VI	388	Schaumburgsfelde	II	100
Rosinsko Kl.	III	172	Runkehlen	XII	156	Sauerwalde	XIII	182	Schedlißken	VIII	50
Rosinsko Kl.	VII	266	Rupehfen	V	28	Saugen	V	191	Schedlißken	IX	142
Rosochazfen	XI	72	Rupfalwen	V	199	Saugwethelen	VI	387	Scheelhof	III	203
Rossa	VII	267	Ruß	V	62	Saugwethen	VI	388	Schellongowfen	XIV	283
Rosgarten	VII	152	Rußen	XV	30	Saulen	XVI	13	Schemeiten Alt	X	242
Rosgarten	XIV	167	Rutrikowen	XIV	133	Sausgallen	V	63	Schemeiten Neu	X	243
Roslaußen	XV	252	Rydzewen	VIII	115	Sauskeppen	VI	389	Schemnionfen	VIII	141
Rosoggen	XIV	168 <sup>a</sup>	Rydzewen	IX	230	Sauskoyen Alt	II	133	Schepetfchen	VI	122
Rosoggen	XIV	168 <sup>b</sup>	Rymfen	IX	138	Sauskoyen Neu	II	134	Schepetfchen	XV	77
Rosoggen	XIV	169				Sausliesjuwien	III	278	Schepoth: Siemo-		
Rosoggen Kl.	XIV	170				Sausmanten	XVI	40	neit	V	35
Rosowen	II	132				Sausmartienen	XIII	159	Schernen	XIII	183
Rosthal	VI	168	Saalau	VI	432	Sausningfen	X	151	Schernupfen	VI	342
Rosthal	VI	169	Saalqu	VI	433	Sawadden	I	46	Scherrewifchen	II	58
Rostek	III	121	Saalau	VI	434	Sawadden	VII	188	Schertorcken	IV	271
Rostfen	VII	186	Sabatfzuhnen	IV	87	Sawadden	IX	66	Scheuba	VIII	142
Rostfen	VIII	69	Sabielen	VII	77	Sawadden	IX	215	Schiaft	VII	189
Rostfen	IX	30	Sabielen	XI	45	Sawadden	XI	27	Schidlacken	II	255
Rostfen	IX	137	Sachafch	VII	187	Sawadden	XIV	238	Schiemamshof	VI	123
Rothebude	III	173	Sackallehnen Gr. u.			Sawadden Gr.	I	80	Schitarowen	II	256
Rothhof	X	236	Kl.	XIII	131	Sawadden Kl.	I	81	Schiffenifchen	XV	43
Rzjesnicken	VII	16	Sackaln	XIII	345	Sawadden Kl.	XI	28	Schiforren	IX	187
Rubaitfchen	II	55	Sackeln	XIII	345	Sawadden Kl.	XIV	239	Schiforren	IX	231
Rubcken	V	188	Sakautfchen Gr.	I	43	Sayben	XI	47	Schillehlen	II	59
Ruchen	X	85	Sakautfchen Kl.	I	44	Schaaren	XII	197	Schillehlen	X	382
Ruchen	X	237	Sakrentz	XIV	47	Schackeln	XII	198	Schillehlen	XIII	63
Ruchen	XII	99	Sakuthen	V	48	Schackeln	XV	250	Schillehlen Gr.	XIII	62
Ruchen	XIII	130	Salleningfen	XIII	181	Schacken	XII	102	Schillehnen	XII	243
Ruchen	XVI	39	Sallefchen	VII	78	Schacken	XIII	346	Schillehnen	XIII	418
Ruda	VII	221	Sallefchen	XI	133	Schacken: Gebwillen	XIII	346	Schillehnen Kl.	XIII	419
Rudbardszjen	IV	239	Salpia	XIV	311	Schackummen	III	241	Schillewethen	X	88
Rudbekfen	XIII	344	Salpfeim	XIV	82	Schackummen Kl.	III	242	Schillewethen:		
Ruddienen	V	189	Salpfeim	XIV	84	Schackwiese	XIII	133	Krebschen	X	89
Ruddinen	XV	260	Salpfeim Kl.	XIV	83	Schaden	X	238	Schilleningfen	XII	103
Ruddinnen	IV	52	Salten	XII	196	Schaden	XIV	134	Schilleningfen	XII	291
Ruddupöhnen	XV	76	Salzwedel	XI	92	Schäden Alt	XVI	275	Schilleningfen	XV	31
Ruddupöhnen Gr.	XV	56	Saluck	XIV	281	Schäden Neu	XVI	276	Schilleningfen	XV	123
Rudfatehnen Kl.	XV	57	Salza	VIII	97	Schäfergi	XVI	276	Schilleningfen	XVI	221
Rudfatehnen	XV	180	Samelucken	IV	270	Schäfergi	XIV	85	Schilleningfen	XVI	221
Rudlacken	VI	306	Samelucken	XII	290	Schäfergi	XVI	219	Schilleningfen Gr.	IV	88
Rudlacken	VI	431	Samkowen	XIV	282	Schäfergi	I	47	Schilleningfen Gr.	X	153
Rudlaußen	VI	43	Samohlfen	XIV	203	Schäfers	XV	101	Schilleningfen Kl.	IV	89
Rudminnen Gr.	XII	100	Samolifchen	IV	203	Schäfers	III	120	Schilleningfen Kl.	X	154
Rudminnen Kl.	XII	101	Samonienen	XII	254	Schäfers	XVI	218	Schilleningfen Kl.	XII	104
				III	122	Schafeningfen	V	97	Schillendhlen	XII	103
						Schakuhnelljen					



Namen der Dorfschaften.	Nummer des Kreises.	Nummer der Dorfschaften.	Namen der Dorfschaften.	Nummer des Kreises.	Nummer der Dorfschaften.	Namen der Dorfschaften.	Nummer des Kreises.	Nummer der Dorfschaften.	Namen der Dorfschaften.	Nummer des Kreises.	Nummer der Dorfschaften.
Schillenöhlen Kl.	XII	106	Schnecken	X	92	Schuppinnuh	XV	142	Seutenen	XVI	224
Schillgallen	V	99	Schnecken	X	308	Schustern Gr.	XIII	428	Seutenen	IX	144
Schillgallen	VI	390	Schneiderende	V	100	Schustern Kl.	XIII	329	Septinlöpen	XII	49
Schillgallen	XIII	349	Schnepien	IX	188	Schutzje - Ketz	V	111	Serbenten	XII	108
Schillgallen	XV	124	Schniepseln	II	101	Schwägerau	VI	344	Sergehnen	X	93
Schillgallen	XVI	149	Schnittken	XIV	135	Schwainen	III	244	Serguhnen	XV	251
Schillgallen	XVI	150	Schnittken Kl.	XIV	136a	Schwalz Gr.	XI	7	Serpenten	IV	243
Schillgallen	XVI	222	Schnittker Krug	XIV	136b	Schwalz Kl.	XI	29	Serpentienen	X	384
Schillgallen Kl.	XVI	151	Schnittker Mühle	XIV	137	Schwanlaucken	XV	129	Serreggen	III	279
Schillgallen Neu	VI	124	Schnurze	XVI	42	Schwarballen	XII	48	Seslacken	VI	391
Schillgallen-Heyde-			Schockwerthen	XV	126	Schwarbepeln	XII	204	Seslacken	VI	392
bruch	XVI	223	Schöcksten	XV	204	Schwarbepeln	XII	205	Sgorn	XIV	49
Schillgall-Kauschen	XIII	349	Schöckstupöhlen	XV	204	Schweikowen Gr.	VII	17	Sieden	IX	216
Schillingen	XII	292	Schönberg	VIII	23	Schweikowen Kl.	VII	18	Siegmanten	VI	238
Schillingshöfchen	VI	237	Schönbruch	III	243	Schweikowen Mit-			Siegmundshöfchen	VI	239
Schillinnen	III	123	Schönbruch	XIII	426	rel	VII	19	Siegmuntinnen Gr.	VI	240
Schillinnen	XVI	277	Schönbrück	XIII	427	Schmentainen	XI	134	Siegmuntinnen Kl.	VI	241
Schillsojen	X	90	Schönbund	I	48	Schmentafelmen	XV	129	Siemanowen	XIV	190
Schillowiten	X	91	Schönfeld	XIV	69	Schmentrischen Gr.	III	245	Siemoeken	XII	246
Schillupischken	XIII	350	Schönheide	II	257	Schmentrischen Kl.	III	246	Siemohnen	VI	438
Schillupöhlen	XV	78	Schönhof	XII	107	Schmeppeln Kl.	XIII	13	Siemonischken	VI	242
Schillupöhlen	IV	64	Schönrohr	X	309	Schmidern	VII	49	Siemen	I	129
Schillut	XIII	207	Schön-Ruttfowen	XIV	171	Schmidern	VIII	24	Siemen	I	130
Schilluttis	XIII	234	Schönwalde	XIV	240	Schmidern	XI	49	Silberberg	VIII	123
Schilwen	V	192	Schönwalde	XVI	107	Schmidern	XII	52	Sipplicshof	IV	263
Schimkeiren	XVI	105	Schönwiese	III	124	Schmidern	XI	52	Sisken	VII	83
Schimonten	XIV	312	Schönwiese	VI	435	Schmidrowen	XI	135	Sittenfeld	VI	345
Schirmeneyen	XV	125	Schönwiese	X	244	Schmiegupöhlen	XV	34	Sixtin	XIV	70a
Schirwinde	XII	293	Schönwiese	XII	245	Schmiegupöhlen	XV	35	Skabeifen	IV	210
Schirwindt	XII	294	Schönwiese	XIII	134	Schwignainen Gr.	XIV	138	Skaisgirren	III	280
Schirwinnen	VI	44	Schorellen	XII	203	Schwignainen Kl.	XIV	139	Skaisgirren Gr.	X	385
Schlaga	VII	79	Schorellen	XIII	68	Schwinnischken	XVI	208	Skaisgirren Gr.	X	386
Schlaga	VII	80	Schorellen Gr.	XII	201	Schwirbeln	VI	125	Skaisgirren Gr.	XIII	64
Schlapacken	IV	90	Schorellen Kl.	XII	202	Schmirbliesen	XIII	352	Skaisgirren Kl.	X	387
Schlapacken	IV	91	Schorschienen	IV	240	Schmirgallen	XV	130	Skaisgirren Kl.	XIII	65
Schlapien	VII	48	Schorschienen	IV	241	Schmirgöfzen	II	61	Skaisjirn	X	94
Schlaugen	III	81	Schorschinehlen	XV	127	Schwirpeln	XIII	136	Skallischen	I	82
Schlaunen	XVI	41	Schorschinehlen	XV	128	Sejepant	VIII	51	Skallischen	II	196
Schlecken	XIII	351	Schreitlaugen	XVI	278	Sejballen	VIII	116	Skallischefmen	II	160
Schlechteiten	XIII	351	Schreitlaugen	XVI	279	Sejballen	VIII	143	Stambrack	XV	252
Schlepien	XI	48	Schröterlaucken	IV	242	Sengowen Gr.	VII	101	Stambracken	XIII	121
Schleppen	XVI	106	Schruben	VI	45	Sengowen Kl.	VII	102	Stambracken	XVI	225
Schleuwen	XV	32	Schuckeln	XV	164	Sbordowen	I	23	Stardupchen	IV	56
Schlößchen	XIV	68	Schudereiten	V	101	Sbdoren	VII	190	Stardupöhlen	IV	204
Schloßberg	VI	343	Saudienen	XVI	108	Sbdrowen	XIV	48	Stardupöhlen	VI	49
Schluiffen	XV	79	Schudienen	XVI	109	Sdunowen	VII	122	Stardupöhlen	VI	393
Schluppen	VI	59	Schudischken	II	289	Seckenburg Alt	X	246	Stardupöhlen	X	95
Schmackerlaucken	VI	436	Schuduisen	XIII	200	Seeberg	III	69	Stardupöhlen	XII	109
Schmaldarfzen	XIII	420	Schuduisen	III	125	Seebranken	XI	73	Stardupöhlen	XV	190
Schmalleningken	XIII	421	Schucken	VI	46	Seehesten	XIV	188	Stardupöhlen Neu	XII	110
Schmalleningken	XIII	422	Schucken Kl.	III	126	Seehesten	XIV	189	Starsjinnen	VII	50
Schmalleningken-			Schutischken	VI	437	Seekampen	XV	131	Starullen	XV	205
Augsfoggallen	XIII	423	Schuleidinnen	X	383	Seesken	XI	113	Starupnen	III	70
Schmalleningken-			Schunellen	XVI	152	Seesken	XI	157	Stategirren Gr.	XIII	353
Endruffen	XIII	424	Schunkarinnen	II	102	Seiswethen	X	102	Stategirren Kl.	XIII	354
Schmalleningken-			Schunken	IV	55	Selbongen	XIV	140	Staticen	XIII	66
Mittschmen	XIII	425	Schunken Gr.	VI	170	Seliggen	IX	143	Stappetschen	XIII	355
Schmilgen	IV	54	Schunken Kl.	VI	47	Sellen Alt	X	155	Sterdienen	VI	394
Schmilgen	XII	200	Schunfin	XIII	22	Sellen Neu	X	156	Sterswethen	XVI	43
Schmilgen	XV	33	Schuppen	I	49	Sellseningten	X	310	Stieslaucken	X	388
Schmilginnen	IV	108	Schuppinnen	II	60	Semgallen	II	258	Stirb	X	311
Schmuffehlen	IV	13	Schuppinnen	VI	48	Semmenu	XV	121	Stirb Kl.	X	312
Schmuffen	IV	272	Schuppinnen	X	245	Semmerinnen	XV	105	Stirbische Wiesen	X	313
Schnappen	VI	84	Schuppinnen	XIII	135	Sensburg	XIV	241	Stirlacken Gr.	II	259
Schnappen	XII	244	Schuppinnen	XIII	267	Sensburger Insel	XIV	242	Stirlacken Kl.	II	260



Namen der Dorfschaften.	Nummer des Kreises.	Nummer der Dorfschaften.	Namen der Dorfschaften.	Nummer des Kreises.	Nummer der Dorfschaften.	Namen der Dorfschaften.	Nummer des Kreises.	Nummer der Dorfschaften.	Namen der Dorfschaften.	Nummer des Kreises.	Nummer der Dorfschaften.
Skirwieh	V	64	Sodehnen Gr.	XV	166	Stallupöhnen	XV	206	Stobingen Neu	VI	248
Skirwieh	V	64	Sodehnen Kl.	XV	167	Stallupöhnen	XV	207	Stobrichen	IV	111
Stoek	XIV	141	Sodeyken	IV	57	Stambutschen	II	213	Stobrigkehmen	II	198
Stodden	VII	51	Sodeyken	IV	58	Stamm	XIV	286b	Stobringkehmen	XV	37
Stöpen Alt	X	157	Sodinehlen	IV	244	Stamm Gr.	XIV	286a	Stoczec	VII	24
Stöpen Neu	X	158	Sodjzen	III	71	Stamm Kl. Lang-			Stolbeck	XVI	227
Stören	X	159	Soffen	IX	232	heim	XIV	244a	Stonischken	XVI	48
Stören	X	160	Soginten	XV	80	Stamm Kl. Weiz-			Stonischken	XVI	153
Stören	X	161	Sokaiten	XIII	430	dorf	XIV	244b	Stonupöhnen	III	72
Störschen	III	127	Sokathen	XIII	430	Stanaitschen	IV	59	Stonupöhnen	XII	51
Stomasko	IX	31	Sokolken	IX	189	Stanaitschen	IV	60	Stonupöhnen Alt	XIII	140
Stomasko	IX	32	Sokolken	XI	30	Stancken	VI	396	Storchenberg	I	51
Stomasko	IX	33	Sokolken	VII	241	Stankischken	V	49	Storzgallen	VI	369
Stomasko Kl.	VIII	52	Sokolken	VII	269	Stankischken	V	50	Stofznen	IX	15
Stomentnen Gr.	IX	217	Soldahnen	I	131	Stannen	IV	110	Stofznen	XI	114
Stomentnen Kl.	IX	85	Soldahnen	VII	242	Stannen	XIII	375	Stradaunen	IX	233
Stoppen	VIII	98	Soldahnen Neu	I	132	Stanzlittau	V	49	Stradaunen	IX	234
Storupfen	VIII	99	Soltisken	VIII	144	Stara - Wagnowo	XIV	196	Strapawischken	II	87
Strebden	XIII	67	Soltmahnen	I	133	Staroffen	XI	159	Strasden	XVI	112
Strebudicken	XIII	356	Soltmahnen	IX	190	Stäzen	IX	218	Stremehnen	XVI	49
Stripitschen	IV	109	Sommerau	XIII	357	Stäzen	XI	31	Strengeln Gr.	I	24
Stripschienen Gr.	VI	126	Sommerau	XIII	358	Stäzen Neu	XI	32	Strengeln Kl.	I	150
Stripschienen Kl.	VI	127	Sommerkrug	XV	42	Stawischen	I	167	Strengeln Kl.	I	151
Stroblienen	II	290	Sonnenberg	II	261	Stawken	I	108	Strillen	XVI	129
Stroblienen	IV	205	Sonntag	XIV	284	Stazwinnen	VIII	53	Ströhlkehmen	XV	134
Stroblienen	X	96	Sontagkehmen	XV	132	Stehlichken	XV	133	Ströpfken	II	103
Stroblienen	X	389	Sophienhöhe	X	98	Steinbach	I	134	Strözelnicken	VII	20
Stroblienen	XII	337	Sordachen	IX	145	Steinbof	I	168	Strunglaucken	XII	247
Strodlen	XVI	44	Sorgenfrei	II	262	Steinbof	XIV	287	Struggehnen	VI	398
Strosken	VII	268	Sorquitten	XIV	285	Steinorth Gr.	I	169	Struzelzen	VIII	26
Strosden	XV	102	Sowitrog	VII	193	Steinorth Kl.	I	170	Stürlack Gr.	VIII	124
Strosden	XIII	137	Spalienen	VII	123	Steireggehlen	XIII	269	Stürlack Gr.	VIII	126
Strosypfen	IX	14	Spalten Kl.	VII	124	Steireggen	XIII	270	Stürlack Kl.	VIII	125
Stulberthwarren	X	162	Sparken	VII	194	Stenszen	XII	61	Stürmerei	XIII	26
Stulbeinen	X	163	Spennischken	IV	167	Stenzel - Murieth	V	166	Stufazzen	III	73
Stungieren	VI	346	Sperling	I	50	Stenzel - Storoß	V	152	Stulgen	IV	61
Stabomen	VIII	109	Spiergisen	VIII	25	Steponfuhrnen	V	50	Stulichen	I	25
Smagutschen	XIII	149	Spiergisen - Grün-			Stepponathen	XIII	271	Stumbern	III	74
Smallen	XII	151	walde	VIII	25a	Stepponischken	XVI	110	Stumbern	XII	248
Smaladuhmen	X	97	Spingen	XVI	45	Steppon - Niddzen	XVI	46	Stumbragirren	XVI	50
Smlobowen	XIV	243	Spirdingswerder	VII	103	Steppon - Wannag	XVI	47	Stumbragirren	XVI	113
Snargeln	XIII	340	Spirginnen	XIII	138	Sterbeniszen	III	223	Stumbrakehmen		
Snidrugalle	V	100	Spirockseln	IV	155	Sternfelde	XIV	245	Alt	II	199
Sniodowen	XIV	243	Spittee	XVI	226	Sternwäldchen	X	99	Stumbrakehmen		
Snopfen	VII	191	Spraken	VI	85	Sternwalde	XIV	246	Neu	II	174
Snopfen	VII	192	Sprindt	VI	243	Sterpeicken	XIV	111	Sturmen	V	43
Sobeitschen	III	210	Springen	IV	206	Stibirken	II	202	Sturmen	XII	111
Soberschen	XIII	268	Spruckimmen	XIII	359	Stibrigkehlen	II	198	Stuttberg	X	100
Sobiechen	I	83	Spucken	V	102	Stiegel	XIII	410	Stutterey	VI	347
Sobiechenrode	I	83	Spucken - Peter-			Stimerau	XIII	272	Styriningken	XIII	114
Sobollen	VII	241	Pruß	V	102	Stimbern Gr.	XII	152	Sucha	VII	21
Sobollen	VII	269	Spullen	XII	50	Stimbern Kl.	XII	153	Suchawolla	VII	22
Sobollen	XI	158	Srojen	XII	51	Stirkallen	VI	397	Sucholasken	VIII	145
Sobroß Gr.	II	135	Stablacken	VI	171	Stirnlaucken	XII	154	Sudeiken	XV	168
Sobroß Kl.	II	136	Stablacken	VI	395	Stobben	I	171	Suitkaten	XVI	228
Sockollen	III	175	Stablacken	VI	413	Stobbenforst	XIV	247	Sulcyfen	XI	136
Soczien	IX	86	Stablaucken	XII	206	Stobbenort	XI	74	Sullimmen	VII	81
Sodargen	XV	38	Staczauen	III	33	Stobern	XII	338	Sullimmen	VIII	27
Sodargen	XV	39	Stärken	XV	36	Stobern	XV	37	Sulstücken	IV	128
Sodarren	II	197	Stärkeningken	VI	172	Stobingen	VI	244	Sunken	VII	23
Sodehnen	II	62	Staggen	VI	50	Stobingen	VI	245	Summowen	III	34
Sodehnen	II	291	Staggen	XIII	139	Stobingen	VI	246	Sunkeln Gr.	I	52
Sodehnen	IV	274	Stagutschen	VI	173	Stobingen	VI	249	Sunkeln Kl.	I	84
Sodehnen	IV	275	Stagutschen	VI	309	Stobingen	X	314	Surbeln	XII	161
Sodehnen	XVI	280	Staldjzen	V	103	Stobingen Gr.	VI	247	Surminnen	I	53



Namen der Dorfschaften.	Nummer des Kreises.	Nummer der Dorfschaften.	Namen der Dorfschaften.	Nummer des Kreises.	Nummer der Dorfschaften.	Namen der Dorfschaften.	Nummer des Kreises.	Nummer der Dorfschaften.	Namen der Dorfschaften.	Nummer des Kreises.	Nummer der Dorfschaften.
Surminnen	IV	263	Garbeningken	III	79	Guskehmen Gr.	IV	158	Theerbude	XI	137
Surmowen	XIV	191	Gassupöhnen	XII	156	Guskehmen Kl.	IV	159	Theerosen	III	158
Suscegen	IX	146	Gaudszen	X	165	Gurtkehmen	XIII	141	Thewelkehmen	III	35
Susaitischen	XV	169	Gauken	V	52	Gwainen	VI	52	Thewellen	V	104
Sutelischen	X	164	Geczinowen	IX	67	Gwiblienen	XII	308	Theweln	XV	255
Suzken	III	128	Gjuden	IX	149	Gymonken	XIV	312	Thiems-Hogacz-		
Suzken	IX	147	Geben	III	80	Gymonken Kl.	XIV	313	men	VIII	117
Suwehnen	V	51	Geczinken	XI	75				Thierenberg	XIV	192
Swareitkehmen	XVI	51	Geldkehmen	XV	253				Thiergarten	I	26
Swaren	V	193	Gemahnen	I	54				Thiergarten	I	27
Swedern	V	194	Gemkehmen Alt	XVI	154	Tabacken	VI	53	Thieslauken	VI	86
Swirtinten	XVI	281	Gemkehmen Neu	XVI	155	Taberlack	I	173	Thomaten	X	103
Syba	IX	148	Gemlauken	IV	156	Tabertienen	XII	264	Thomuszeiten	XVI	53
Sydden	XI	115	Gemlauken	VI	51	Taczken	VII	270	Thorunen	XIII	364
Symbcken	VII	243	Gemlauken	X	390	Talken	VIII	54	Thunischen	III	37
Symken	VII	243	Gergellen Alt	II	112	Talken	IX	150	Thuroscheln	VII	196
Symmanner	VII	52	Gergellen Neu	II	113	Talten	XIV	142	Thurouwen	VII	244
Sypitken	IX	219	Gersbomen	XIV	86	Tammowischen	VI	253	Thurouwen	IX	87
Sysdroy Kl.	XIV	51	Geskehmen	III	247	Tammowischen Gr.	VI	251	Till's Ausbau	VI	257
Sysdroy Neu	XIV	50	Gibben	V	197	Tammowischen Kl.	VI	252	Till's Ausbau G.	VI	258
Sysdroyofen	XIV	52	Giddern	IV	254	Tamslauken	IV	93	Tilsewischen	XIII	143
Sysdroywolla	XIV	53	Giebarten	XIII	142	Tannenbergr	I	55	Tilfit	XVI	234
Sjabienen	II	200	Giebirben	XIII	360	Tannenbergr	V	201	Tilzenehlen	XIII	185
Sjabienen Gr.	II	201	Giebirben-Neuhof	XIII	361	Tarpsehkinen	X	102	Timnikswalde	XIV	248
Sjabienen Kl.	II	202	Gieden	IV	282	Tarpup	VI	254	Timstern	XVI	54
Sjabojoeden	XV	170	Gieden	XII	339	Tarpupöhnen	VI	255	Tinkeningken	X	391
Sjacken	VI	174	Giedlauken	XIII	362	Tarpupöhnen	XV	42	Tinklizen	X	392
Sjadwaitischen	IV	53	Gielasken	III	204	Tarpupöhnen	XV	43	Tirkölen	V	105
Sjagatten	V	195	Gieleitschen	VI	175	Tarpupöhnen Kl.	VI	256	Tistlen	XII	96
Sjagattpurwen	V	196	Gielischen	XII	261	Tarpupöhnen	II	64	Titschen	XIII	273
Sjagantanten	XVI	282	Gienen	V	53	Tarpupöhnen	II	266	Titnaggen	IV	112
Sjagantanten Gr.	XIII	431	Gierandszen	VI	399	Tarpupöhnen	II	267	Tollmingkehmen	XV	256
Sjagantanten Hoch	XIII	432	Gieszje	V	65	Tarpupöhnen	VI	41	Tollmingkehmen	XV	257
Sjagantanten Kl.	XVI	283	Gieszgirten	V	199	Tarpupöhnen	VI	176	Tomstallies	V	106
Sjagon	VII	195	Gjillas	XIII	266	Tarpupöhnen	XII	320	Torfgenug	XVI	156
Sjaiben	XV	153	Gjillehlen	XV	208	Tartarren	II	268	Torshaus	XIII	437
Sjakumischen	XV	235	Gjillen	XIII	363	Tartarren	III	205	Tracken	XIII	274
Sjallehnen	XII	112	Gjillen	XV	209	Tarnieden	V	202	Trakehnen	XV	82
Sjallehnen Kl.	XII	113	Gjillutten	XVI	284	Taschieten	XV	171	Trakehnen	XV	83
Sjallgirren	II	263	Gjilmcuszen	V	200	Tattamischen	V	66	Trakeningen	XII	52
Sjalloge	X	101	Gjimkühnen	IV	92	Tattimdsdorf	V	66	Trakeningen	XVI	114
Sjalloge	X	315	Gjimkühnen	XII	295	Tauerfallen	XV	172	Trakeningen	XVI	235
Sjallupchen	VI	148	Gjinkühnen	III	248	Taufenschen	XV	63	Trakies	VI	259
Sjallurschen	II	63	Gjinszen	VI	49	Taufensischen	XV	81	Trakinnen	XII	115
Sjaltinnen	II	264	Gjirgupöhnen	IV	245	Taurothenen Gr.	XVI	231	Trakinnen Gr.	VI	260
Sjaltinnen	III	68	Gjirgupöhnen	IV	246	Taurothenen Kl.	XVI	232	Trakinnen Kl.	VI	261
Sjaltiszen	II	167	Gjirnuppen	XII	101	Taurischen	V	203	Trakischen Gr.	III	75
Sjamaitzen	XV	217	Gjirwehlen	IV	129	Tautischen	XIII	436	Trakischen Kl.	III	76
Sjameitkehmen	III	240	Gjirkehmen	III	281	Tautschillen	II	161	Trakseden	XVI	285
Sjameitkehmen	VI	250	Gjirkehmen Kl.	III	282	Tawe	X	122	Tramissen	V	22
Sjameitkehmen	XII	35	Gjlaszen	V	198	Tawell	X	247	Tranatenberg	X	249
Sjameitkehmen	XII	207	Gjleczehlen	IV	124	Tawellingken	X	248	Trappöhnen	XIII	438
Sjameitkehmen	XVI	52	Gjodehnen	II	291	Teisfutchen	II	247	Trappöhnen	XIII	439
Sjameitkehmen	XVI	229	Gzogelgalwen	XII	114	Tellischen	XII	68	Traxen	IX	152
Sjameitschen	II	104	Gjomolucken	IV	270	Tellischen Gr.	IV	277	Traxeden	V	205
Sjameitschen	II	265	Gjublauken	IV	157	Tellischen Kl.	IV	278	Trebgirren	XIII	401
Sjameitschen	II	292	Gjudden	XVI	230	Tennen	V	204	Trempen	II	269
Sjameitschen	IV	62	Gjuggern	XV	41	Teufelsberg	VII	139	Trentowsten	IX	88
Sjameitschen	VI	203	Gjugken Gr.	XIII	434	Tereln	XV	254	Tretzacken	XII	208
Sjamenzen	IX	235	Gjugken Kl.	XIII	435	Thalau Alt	II	105	Triacken Gr.	VI	310
Sjapten	XV	40	Gjunfern	XII	202	Thalau Neu	II	106	Triacken Kl.	VI	311
Sjardehlen	XII	155	Gjupinnen Kl.	XII	134	Thalszenten	XVI	233	Triocken	VI	177
Sjardehlen	XII	249	Gjurrellen	XIII	68	Thaluffen	IX	151	Trocknen	III	2
Sjardehlen	XIII	433	Gjurgupchen	IV	276	Theebös	V	25	Trossen	VIII	101
Sjardehlen Neu	XII	249a	Gjurklauken	IV	207	Theerbude	III	36	Troszjigsberg	XIV	249



Namen der Dorfschaften.	Nummer des Kreises.	Nummer der Dorfschaften.	Namen der Dorfschaften.	Nummer des Kreises.	Nummer der Dorfschaften.	Namen der Dorfschaften.	Nummer des Kreises.	Nummer der Dorfschaften.	Namen der Dorfschaften.	Nummer des Kreises.	Nummer der Dorfschaften.
Drszonken	VII	197	Ußballen	XVI	115	Wabbeln Kl.	X	394	Warsze an der neuen		
Drublaucken	IV	160	Ußballen Gr.	VI	128	Wabbeln Kl.	XIII	146	Gilge	X	251
Drumpathen	XIII	186	Ußballen Gr.	XII	118	Wabelien	II	186	Warszienen	X	316
Drumpeiten Gr.	X	166	Ußballen Gr.	XV	210	Wagohnen	XV	212	Warszlaucken	X	252
Drumpeiten Kl.	X	167	Ußballen Gr.	XV	211	Wahlenthal	XVI	286	Wartulischken	XVI	287
Drumplaucken	VI	87	Ußballen Kl.	VI	129	Wahlleischken	IV	15	Warumbardszen	XV	192
Dzeziaken	III	138	Ußballen Kl.	XII	119	Waidinnen	XII	29	Waschen	IX	74
Dublaucken	IV	247	Ußballen Kl.	XV	176	Waldhausen	VI	251	Wasacken	XII	17
Duchlinnen	VII	104	Ußballen Neu	II	270	Waldhof	VIII	103	Wasackelen	XII	56
Dulkragge	V	67	Ußberfszen	XIII	368	Waldhof	XVI	240	Wasantfchmen	XII	56
Dullen	XII	209	Ußblenken Alt	II	203	Waldrug	XVI	241	Waserlaucken	VI	62
Dulpeningken	XII	116	Ußblenken Neu	II	204	Waldaufadel	XV	259	Wasserutischen	VI	62
Dunischken	X	104	Ußbödszen	XII	120	Wallenczinnen Gr.	VII	82	Waszeningken	VI	400
Duppen	XII	117	Ußbundzen	VI	350	Wallenczinnen Kl.	VII	83	Waszeningken	XIII	69
Duren	IV	63	Ußezanni Alt	VII	198	Wallenfchmen	XV	137	Waszespindt	X	109
Durken	XIII	365	Ußezanni Neu	VII	199	Wallindfszen	XII	55	Waterloo	IV	21
Durowen	XI	26	Ußdeggen	XV	136	Wallischfo	I	135	Weedercitischken	XIII	70
Dusfainen	XIII	275	Ußdrawen	XII	250	Wallud - Ribden	XVI	60	Weedern	II	107
Durschen	XV	79	Ußdumbeln	III	91	Wallullen	XIII	276	Weedern	XII	158
Durschen	XV	135	Ußelnyen	XIII	367	Waltrfchmen	IV	280	Weedern	XIII	71
Dutteln	IV	161	Ußelzern	VI	178	Wanaglaucken Gr.	X	395	Weedern	XIII	148
Dutteln	XII	28	Ußelzuppen	XII	121	Wanaglaucken Kl.	X	396	Weedern	XIII	187
Dutteln	XIII	144	Ußelzern	XIII	318	Wanagupchen Kl.	XV	185	Wegnerminnen	X	398
Dutteln	XVI	55	Ußgirren	XII	54	Wandlaudfszen	IV	163	Weidgirren	X	399
Dutteln	XVI	157	Ußkamohnen	XVI	59	Wandlaudfszen	XII	157	Weidlaucken	VI	63
Dwardunischken	IV	61	Ußkampchen	II	65	Wancifischken	XV	27	Weidlaucken	X	350
Dzullfinchlen	IV	208	Ußkrebfszen	XIII	8	Wannaginnen	III	77	Weidlaucken	X	354 <sup>a</sup>
Dzullkinnen	IV	14	Ußkullmen	XVI	116	Wannagupchen	IV	211	Weidzgenten	XVI	126
Dzullkinnen	IV	209	Ußkurwe	X	106	Wannagupchen Gr.	XV	213	Weifenburg	XIV	193
			Ußlaufzen	XIII	369	Wannagupchen Kl.	XV	214	Weifenfluß	VIII	71
			Ußleick	X	107	Wanniglaucken Gr.	VI	88	Weifenfluß	VIII	72
			Ußlöbten	V	206	Wanniglaucken Kl.	VI	89	Weifenfee	VIII	59
			Ußlöbten	V	207	Wantiischken	II	163	Weifenfee	VIII	60
			Ußlöbten	XVI	158	Warglaucken	VI	55	Weifubnen Gr.	VII	200
			Ußpelken	XII	211	Wargutschen	X	397	Weifubnen Kl.	VII	201
			Ußpiaunehlen	XII	212	Warkallen	III	78	Weitkathen	V	208
			Ußpiaunen	XII	213	Warkallen	IV	212	Welaten	XVI	116
			Ußpirben Alt	XVI	238	Warkau	VI	56	Wengerin	VI	262
			Ußpirbinnen	XVI	239	Warkau Gr.	VI	57	Wenschen	VII	105
			Ußproduppen	XII	122	Warkau Kl.	VI	59	Wensken	XII	242
			Ußranken	VIII	102	Warkau Mittel	VI	58	Wensfomethen	VI	352
			Ußrudfszen	XII	214	Warkau Neu	VI	60	Wensföwen	XI	33
			Ußtamsen	XIII	407	Warken	VI	61	Wensföwen	VIII	146
			Ußtilten	XIII	441	Wartlin	III	38	Wensföwen	I	28
			Ußzupöhnen	IV	94	Wartludfszen	XIII	63	Wenzischken	X	110
			Ußzupöhnen	IV	95	Wartakallen	XII	341	Wenzfchmen	XV	22
			Ußzupöhnen	VI	54	Wartafcheln	II	271	Wenzken	I	85
			Ußzupöhnen	XIII	60	Wartehlen	IV	213	Wenzken	I	86
			Ußzupöhnen	XV	258	Wartnen	XIII	147	Wenzkenthal	I	87
			Ußzwarden	VI	1	Wartnen	XV	260	Wenzlowischken	XV	173
			Ußzwarden	XIII	386	Wartnie	X	108	Weppen	V	54
						Wartningken Gr.	XII	215	Weppen	XV	7
						Wartningken Kl.	XII	216	Werben	XII	57
						Wartnold	XIV	143	Werdelischken	XII	158
						Wartnold	XIV	144	Werdeln	IV	249
						Wartpuhnen	XIV	288	Werden	V	209
						Warttischken	XVI	159	Werdenberg	V	210
						Wartupatschen	XII	287	Werder	VIII	70
						Wartupöhnen	XII	298	Wersmeningken	XIII	370
						Wartupöhnen Kl.	XII	299	Wersmeningken	XVI	61
						Wartuß	V	68	Wersmeningken		
						Wartußlegen	IV	281	Gr.	IV	96
						Warschlegen	X	169	Wersmeningken	XII	123
						Warskillen	X	250	Gr.		
						Warsze	X	250	Wersmeningken Kl.	IV	97

## U.

## B.

## B.




Namen der Dorfschaften.	Nummer des Kreises.	Nummer der Dorfschaften.	Namen der Dorfschaften.	Nummer des Kreises.	Nummer der Dorfschaften.	Namen der Dorfschaften.	Nummer des Kreises.	Nummer der Dorfschaften.	Namen der Dorfschaften.	Nummer des Kreises.	Nummer der Dorfschaften.
Wersmendingen Kl.	XII	124	Willkassen	VIII	32	Wittfont	I	172	Wronnen Gr.	VIII	33
Werszenhof	XVI	160	Willkassen	XI	162	Wittgirren	II	205	Wronnen Kl.	VIII	34
Werszkeppen	XII	218	Willkawischken	XIII	371	Wittgirren	VI	8	Wullwischken	V	218
Wertheim	IV	162	Willkehlen	X	111	Wittgirren	VI	180	Wustowitz	IV	282
Wertimlaucken	XV	216	Willkerischken	XIII	372	Wittgirren	VI	355	Wyduky	I	51
Werynen	VI	179	Willfinnen	XV	85	Wittgirren	XII	160	Wyska	VII	209
Werrnen	XV	261	Willfinnen	XV	138	Wittgirren	XIII	374	Wysocken	IX	220
Werrnupöhnen	XIII	149	Willfischken	XIII	328	Wittgirren	XIII	375			
Wessolowen	XI	138	Willfischken	XVI	244	Wittgirren	XVI	117			
Wessolowen	XIV	145	Willfischken	XVI	288	Wittgirren Gr.	VI	130			
Wessolowen Gr.	I	110	Willfischken	XVI	289	Wittgirren Kl.	VI	131			
Wessolowen Kl.	I	111	Willmantienen	XIII	277	Wittichsfelde	III	206	Babincken	I	153
Wessolowken	I	57	Willnohnen	X	400	Wittinnen	IX	153	Babojeden Gr.	III	39
Wesseiten	V	211	Willpischen	XIII	372	Witkampen	XV	139	Babojeden Kl.	III	40
Weszeningen	XIII	442	Willpischen	XV	215	Wittken	V	16	Baborowen	IX	91
Weszfalten	XII	125	Willpischen	VI	64	Wittfosenbelsn	V	34	Backen	IV	189
Weszfalten	XII	126	Willpischen	I	136	Wittfischen	XVI	246	Bakku	III	250
Weszfalten Neu	XII	127	Willpischen	VIII	55	Wittschunen	XIII	152	Balagirre	III	224
Weydichen	VIII	104	Willuhnen	XII	343	Wirwen Gr.	X	403	Balgirren	XII	22
Weynothen Alt	XVI	242	Willuhnen	XII	344	Wirwen Kl.	X	404	Bameckel	XIV	68
Weynothen Neu	XVI	243	Willuhnen	XII	345	Wismershof	IV	263	Banien	IX	92
Weywern	IV	64	Willpischen	IV	16	Wlofen	III	176	Bappein	IX	236
Wiartel Gr.	VII	202	Wittrauten	XII	219	Wlofen	VII	53	Wardeningfen	III	79
Wiartel Kl.	VII	203	Witzupöhnen	III	283	Wlofen	VII	54	Wargen	II	195
Wicknawitschen	XV	174	Wimischy	XIV	194	Wlofen	XII	300	Warkowen	XIV	58
Widminnen	VIII	147	Windenburg	V	55	Wlofen	XII	301	Warkowen	XIV	59
Widra	XIV	314	Winge	XVI	245	Wlofen	XV	20	Warporn	VI	264
Wielailaf	VII	204	Wingeningfen	IV	98	Wlofen	XV	20	Wawadden	IX	215
Wielistken	XI	161	Wingern	IV	98	Wlofen	III	249	Wbeden	IX	154
Wielin	VII	205	Wingerupchen	XII	346	Wlofen	XIII	278	Wbunken	IX	192
Wierner's Ausbau	VI	263	Wingeruppen	XII	159	Wlofen	XIII	447	Weben	III	80
Wiepeningfen	VI	353	Wingeruppen	XII	58	Wlofen	XII	129	Weden Gr.	VII	210
Wierzenfen	VIII	118	Wingeruppen	XIII	72	Wlofen	XII	129	Weden Kl.	VII	211
Wiersbianken Gr.	III	177	Wingillen	XIII	373	Wlofen	XVI	62	Wedmar	II	166
Wiersbianken Kl.	III	178	Wingillen Kl.	XII	251	Wlofen	X	317	Wedisfchen	XIII	279
Wiersbownen	IX	89	Wingschnienen	XII	252	Wlofen	X	318	Wekai	XV	131
Wiersbownen	IX	90	Wingsnupöhnen	XIII	73	Wlofen	XIII	419	Werkanken	XIV	251
Wierzba	XIV	146	Wingsnupöhnen	X	112	Wlofen	IX	57	Wesfen	IX	237
Wierzbau	XIV	250	Kl.	X	401	Wlofen	XIV	195	Wiegelberg	X	319
Wiesena	XIV	147	Wipad	XIV	57	Wlofen	I	57	Wiegenberg	III	179
Wiesenhof	VI	354	Wirballen	V	14	Wlofen	III	131	Wielasfen	IX	193
Wieszeiten	V	108	Wirballen	XV	86	Wlofen	VIII	71	Wielasfen	IX	155
Wieszen	V	212	Wirbelsn	XV	86	Wlofen	VIII	72	Wielonigrond	VII	125
Wietullen	V	213	Wirbelsn	VI	439	Wlofen	II	108	Wielonten	XI	125
Wiezischken	X	170	Wirblaucken	XV	86	Wlofen	VII	84	Wierfpicnten	VII	106
Wiginnen	XIV	148	Wirfieten	X	402	Wlofen	VII	245	Wiesfen	XV	9
Witischken	II	164	Wirsbinnen	V	217	Wlofen	VII	246	Wimmermanischken	V	110
Wilhelmsberg	II	293	Wirschup - Lujcht	VII	26	Wlofen	VII	136	Wimowo	XIV	150
Wilhelmsberg	II	294	Wirzeningfen	V	15	Wlofen	VII	208	Wingofert	IV	166
Wilhelmshof	I	56	Wirtkallen	VI	401	Wlofen	VII	206	Wlaugen	III	81
Wilkaffen	III	207	Wisorienen	VI	440	Wlofen	VII	207	Wmoibzen	IX	235
Wilkafschen	III	129	Wischniemen	XII	253	Wlofen	II	165	Wobeln	XV	258
Wilkehlen	IV	214	Wischtragen	IX	191	Wlofen	XIII	153	Wodfzen	XV	258
Wilken	IV	65	Wischrecken Gr.	XIII	74	Wlofen	VII	85	Wofai	XV	126
Wilken	IV	65	Wischrecken Kl.	IV	113	Wlofen	VI	356	Wondern	VIII	105
Wilken	V	214	Wischreggen	IV	114	Wlofen	IV	215	Wuckerwischken	XIII	173
Wilken	XV	85	Wischreggen	XIII	74	Wlofen	XIV	149	Wudnoken	XIV	151
Wilken Kl.	IV	66	Wischreggen	XIII	150	Wlofen	IX	45	Wwallinnen Gr.	VII	248
Wilklaucken	XII	128	Wischwill	XIII	443	Wlofen	XI	163	Wwallinnen Kl.	VII	249
Wilkomeden	V	215	Wischwill	XIII	444	Wlofen	VII	55	Wwion	VI	181
Wilkofchen	IV	67	Wischwill	XIII	445	Wlofen	VI	357	Wirballen	XII	161
Wilkowen	I	29	Wischwill	XIII	446	Wlofen	VII	271	Wirborren	VII	56
Wilkus Mühle	I	152	Wistranken Kl.	I	81	Wlofen	VII	247	Wirbulken	VIII	148
Williamowen	XIV	289	Wissowatten	VIII	56	Wlofen	XI	139	Wymna	VII	126
Willeicken	V	216	Wiswainen	XIII	151	Wlofen	III	130	Wypfen	VII	86
Williothen	XV	103	Witzupöhnen	III	283	Wlofen	III	131			











579

150, - 1A

- 160, -

Biblioteka Główna UMK



300000156471

Cyf. 150  
Cyg. 160: 160 150



73780P



Biblioteka

Główna

UMK Toruń

23

739809