

تحصیلات ایرانی

ETUDES IRANIENNES

STUDIA IRANSKIE

I



Tcheran

1943

Wydawnictwo

Towarzystwa Studiów Iranskich

Z zasilku Funduszu Kultury Narodowej oraz Minister-  
stwa Informatcji i Dokumentacji.



128  
تحصیلات ایرانی

SPIS RZECZY,  
SOMMAIRE  
ETUDES IRANIENNES

STUDIA IRANSKIE

I



Teheran

1943

Wydawnictwo

Towarzystwa Studiów Iranskich

Wojciech

ETUDES BRANIKINES

STUDIA BRANIKI

I



D. 126/47

Z zasilku Funduszu Kultury Narodowej oraz Minister-  
stwa Informacji i Dokumentacji.



OD TOWARZYSTWA STUDIÓW IRANSKICH

**SPIS RZECZY.**  
**S OMMAIRE.**

	Stronica
	Page
1. Od Towarzystwa Studiów Iranskich De la part de la Société Polonaise des Etudes Iraniennes	1
2. <b>Prof. Dr. Stanisław Kosciałkowski:</b> Słowo wstępne Introduction	3
3. <b>Antoni Dudryk—Darlewski:</b> Geografia Iranu Géographie de l'Iran	9
4. <b>Bronisław Minc:</b> Stosunki od 1919 do dzisiejszego Iranu L'état économique de l'Iran actuel.	37
5. <b>Prof. Dr. Wiktor Sukiennicki:</b> Iran w polityce światowej L'Iran dans la politique mondiale	133
6. Streszczenie w języku francuskim Résumé	166
7. Mapa Iranu 1: 5.000.000 Carte de l'Iran.	

SPIS RZECZY.  
SOMMAIRE.

Strona

1-2

1

2

3

4

5

6

7

8

9

1. Oł Tawarny i Budow iustalib  
Dz. 12 par. 12. 12012 P. 12012

2. Prof. Dr. Stanisław Kozłowski

3. Antoni Budyk - Budyk

4. Bronisław Mian

5. Prof. Dr. Witold Salski

6. Zarys w. 12012

7. 12012



## OD TOWARZYSTWA STUDIÓW IRANSKICH

Wypadki wojenne sprawiły, że w latach 1942-43 dziesiątki tysięcy Polaków znalazły się niespodzianie na ziemi Iranskiej, korzystając tu z wielomiesięcznego niekiedy, gościnnego przytulku. Stało się wprost logiczną i nieodzowną koniecznością, by Polacy, po raz pierwszy w dziejach przebywający w Iranie w tak poważnej liczbie, zdobyć tu mogli pewne zasadnicze wiadomości o Iranie, jego przeszłości, kulturze i stanie obecnym.

W tej myśli, w ścisłym porozumieniu z Poselstwem Rzeczypospolitej Polskiej w Teheranie, i z inicjatywy Dra Wiktora Sukiennickiego, profesora Uniwersytetu Stefana Batorego w Wilnie, zawiązało się w październiku r.1942 "Towarzystwo Studiów Iranskich", (TSIr), które zgrupowało w sobie bawiących w stolicy Iranu—chwilowo lub przez czas dłuższy—polskich pracowników naukowych. — Dnia 20 listopada 1942 r., po przezwycięzeniu pewnych trudności, rozpoczęło Towarzystwo cykl publicznych wykładów iranoznawczych oraz prace ściślejsza w sekcjach.

Znajomość Iranu i Persji w społeczeństwie naszym naogół była bardzo dotychczas ograniczona. To też Rada Naukowa T.S.Ir. uznała za rzecz pożądaną, by niektóre ze studiów naukowo-badawczych i odczytów naukowo popularnych, będących owocem pracy członków Towarzystwa, ogłosić drukiem. Inicjatywa ta spotkała się z całkowitem zrozumieniem i przychylnym poparciem Pana Ministra Karola Badera, jako przedstawiciela Rządu R.P. w Teheranie, które umożliwiło jej urzeczywistnienie.

Zeszyt niniejszy, pierwszy "Studiów Iranskich" zawiera niekóre z wygłoszonych wykładów i zapoczątkowuje publikacje dalsze, które mają być nie tylko dowodem zainteresowania pracowników naukowych polskich zagadnieniami Iranu, ale i służyć sprawie rozpowszechnienia i po-

glebienia znajomosci Iranu w spoleczenstwie polskiem w przyszlosci.

Brak czcionek polskich w drukarniach teheranskich spowodowal niewatpliwie braki w szacie drukarskiej wydawnicwa niniejszego, utrudniajace czytelnikowi polskiemu korzystanie ze "Studiow". Ale "lepsze bywa nieraz wrogiem dobrego." W mysl tej zasady nalezalo raczej zdecydowac sie na te braki, niz prowadzic druk w innym, poza Teheranem, miejscu, co mogloby znacznie utrudnic prace korektorska, odkladanie zas rozpoczecia druku na czas pozniejszy do dalszych lepszych mozliwosci wydawniczych w dzisiejszych trudnych czasach wojny grozicby moglo u-daremnieniem wydawnictwa calkowitem.—Niech ok olicznosc ta bedzie w pewnej mierze usprawiedliwieniem zarowno tego, jak innych brakow, ktore czytelnicy w "Studiach" dostrzegaja.



## SŁOWO WSTĘPNE

wypowiedziane przez prezesa TSr. prof. Stanisława Kosciałkowskiego dnia 20 listopada 1942 r. na otwarciu Towarzystwa Studiów Iranskich w Teheranie.

Rozpoczynamy w Imie Boże rzecz niewatpliwie nowa, niewatpliwie dobra i pozyteczna, która spotkała się z zyczliwością i laskawem poparciem naszych kierowniczych czynników urzędowych, z panem Ministrem, Posłem Rządu Rzeczypospolitej na czele. Doznała też czynnej pomocy ze strony rodaków, zamieszkałych w Teheranie, a zrzeszonych w Stowarzyszeniu „Polonia“. Dziękujemy serdecznie za to stanowisko przychylni obywatelskie.—

Czy rozpoczęta sprawa będzie wielka, poważna, doniosła w skutkach, czy też mała i bez znaczenia: to przyszłość pokaze. Zależy to bowiem od różnych okoliczności zewnętrznych, ale przede wszystkim zależeć będzie od tego, jak się do sprawy ustosunkują, z jakim uczuciem i wola ją potraktują ci, którzy w tej nowej instytucji pracować będą, bądź jako prelegenci, bądź też jako słuchacze, co do niej wniosą, co jej dadzą ze siebie... Bo—tak

jest najczesciej w zyciu,— ze najwazniejszy prawie zawsze jest nasz stosunek do rzeczy, do sprawy, ktora wykonywamy.—

Powiem wiecej: ustosunkowanie sie nasze do rzeczy jest niejednokrotnie wazniejsze, cenniejsze moralnie od rzeczy samej... Wiecej np. z pewnoscia jest warte zdolne do poswiecen, do ofiary, do zaparcia sie siebie umilowanie wielkiego chociazby bledu, niz malostkowe, egoistyczne wygodne i nie sklonne do wysilku, do ofiarnosci, do pokonania siebie, zgola „letnie“, posiadanie wielkiej, chociazby najwiekszej, najswietszej prawdy.

Stoi oto przed nami milczaca klawiatura fortepianu... Zawiera ona w sobie jakby utajone wszystkie tony, wszystkie mozliwie dzwieki, wszystkie melodje. Ale czy z klawiatury tej wydobeda sie tony wspanialej sonaty Beethovenena, lub subtelne dzwieki etiudy szopenowskiej, czy tez przykre dysonanse i falsze uszy nam rozedra, zalezne to bedzie od tego, z jakim uczuciem, z jakim talentem, z jakim nastawieniem muzycznym uderzy w klawisze reka czlowieka: czy bedzie to reka prawdziwego, oddanego sztuce muzyka, czy tez do fortepianu zasiadzie „czlowiek muzyki nieswiadom“, co nic nie wygra „tylko uszy sfalszuje sasiadom“— bo rzeczy nie bierze powaznie, nie posiada odpowiedniej umiejetnosc, nie wygrac nie chce i nie potrafi.

Zaprawde od stosunku czlowieka do rzeczy, do sprawy, do pracy wszystko niemal zalezy...

\*\*\*

Polsko—Iranski Uniwersytet Ludowy, „Piulem“ popularnie zwany, stawia sobie za cel pierwszy i glowny, by w szeregu pogadanek czy wykladow dac swym sluchaczom pewne zasadnicze wiadomosci o Iranie, jego przeszlosci, jego kulturze, jego stanie obecnym.—

Nabycie tych wiadomosci przez nas, ktorzy oto w ciagu szeregu tygodni czy nawet miesiecy goscimy tutaj, jest wprost logiczna i nieodzowna koniecznoscia...



Wydaje mi się, że wymaga tego elementarna przyzwyczajenie, bo jakżeby to wyglądało, gdybyśmy, korzystając z gościnności na tej ziemi, wśród tego narodu, nie skorzystali z nadarzającej się okazji i nie usiłowali go poznać bliżej i głębiej?! w jakim świetle ukazalibyśmy siebie i tu wobec Persów, u których znaleźliśmy przymusową gościnę, i jak wyglądalibyśmy wobec rodaków w kraju, gdybyśmy wyjechali stąd z takimi wiadomościami o Iranie, z jakimi tu przybyliśmy?—

A przy tem należy stwierdzić, że przeszłość, że kultura Iranu i jego stan obecny jest to przedmiot, sam przez się niezmiernie ciekawy, niezmiernie pociągający, pouczający, który sam przez się, obiektywnie rzecz biorąc, w wysokim stopniu zasługuje na uwagę. Poznanie tych rzeczy może być dla nas bardzo pożyteczne, może nam się przydać praktycznie, ułatwić nam życie, może dużo dać korzyści, zarówno nam osobicie, jak w przyszłości Polsce, jeżeli będzie ona posiadała ludzi, w zagadnienia iranoznawcze bliżej wtajemniczonych...

Ale, pożytek? korzyści?! Te słowa, te względy praktyczne i wyrozumowane nie zawsze nam Polakom, przemawiają do przekonania, i nie zawsze dla nas są argumentami równie wystarczającymi, jak porwy serca i odruchy uczucia.

Jakże często wolimy „mieć serce i patrzeć w serce“ jakże często „uczucie i wiara silniej mówią do nas“, niż najbardziej rzeczowe wywody.

„Les Polonais font tout par enthousiasme et rien par système“, powiedział już Napoleon.

Otoż należy podnieść z naciskiem, że — obok pożytku i wyrozumowanej korzyści — również pewne względy uczuciowej, irracjonalnej, że tak powiem, natury winny nas skłaniać i zachęcać do poznawania kultury, przeszłości i terażniejszości Iranu — Jakież?

Iran, Persja, graniczy z żyznymi równinami pięciorzecza, Pendzabu. Indu z jednej strony, — a z drugiej

strony — ma za swoim pograniczem równie urodzajna i bogata dolina międzyrzecza Mezopotamii. Jako przestrzeń, te dwie „krainy dostatku i krasy“ łączące, od wieków z tego powodu przyciągał Iran najeźdźców, którzy właśnie ze względu na jego geograficzne położenie, usiłowali nim zająć, za wszelką cenę go opanować.

I znamy inną krainę daleką, a jednocześnie jakże nam bliską i jakże drogą, która też ze względu na warunki geograficzne, w toku dziejowym ustawicznie być musiała pod groźbą pożogi wojennej i ustawicznie stanowiła przedmiot wrogich napadów, bądź ze strony tych, którzy w otwartości jej granic widzieli drzwi, przez nią prowadzące do Europy, bądź też, pod wpływem teorii o naturalnym parciu na Wschód, upatrzili w niej dla siebie łatwą do zdobycia i dogodną przestrzeń życiową.—

I dalej. Persja nie tylko była przedmiotem najazdów, ale niekiedy im ulegała, przechodziła w historii swojej rozrywania jej na części, rozbiory i podziały swego terytorium państwowego, nie była pania u siebie, traciła nawet swoją niepodległość, lecz później umiała ją znowu odzyskać. Pewien historyk obliczył, że z 3000 lat trwającej historii swojej Persja właściwie tylko niespełna część trzecią, około lat 1000, miała swoich własnych rodzimych dynastów. Poza tem podlegała dłużej lub krócej trwającemu panowaniu obcych, lecz nie straciła swego oryginalnego ducha, swojej osobowości narodowej, nie utonęła w morzu wpływów postronnych, powstając do nowego, samoistnego bytu...

I znowu: jakże dobrze znamy i jakże kochamy pewną krainę, która w ciągu tysiąca lat swych dziejów, stała się niekiedy „kamienicą zajezdną“ dla żywiołów obcych i wrogich, przeszła straszliwą katastrofę rozbiorów, utraciła niepodległość, lecz nie poddawała się ujarzmieniu, nie przestała dążyć do odzyskania, do wywalczenia wolności i niezawisłości i zdolana ją istotnie odzyskać.

Oba narody, pomimo najcięższych przejść, ziszcili,



stwierdziły niejako swoja historja, madre zdanie naszego Staszycza, że: "pase może naród wielki, lecz zniszczec tyko nikczemny".

I jeszcze jedno... Jakże często Persja i jej kultura w ciągu swych dziejów podlegała oczernianiu i niepochlebnej wrogiej ocenie.

Wprawdzie istotnie w przeszłości swojej, obok świetnych, pełnych blasku okresów dziejowych, przeżywali Persowie i chwile upadków ciężkich i zleniwienia duchowego, wprawdzie obok znakomitych władców, takich jak Cyrus, jak Darjusz w starożytności, mieli rzadców, którzy smutna po sobie zostawili sławę: jednak jakże charakterystyczna jest rzecz, że te właśnie chwile upadku i panowania tych właśnie złych i okrutnych władców służyły nie raz za podstawę do niekorzystnych sądów o przeszłości Persów, do ujemnych twierdzeń o ich kulturze i roli dziejowej. Przydomek "hoj barbaroj" (barbarzyńcy), nadany im przez Greków w epoce wrogich wzajemnych stosunków, w epoce wojen grecko - perskich, stawiał ich na równi z innymi ludami, które nic nowego nie wniosły do cywilizacji, i owszem powstrzymywały, hamowały jej postęp, i przywarł w w sposób krzywdzacy do ich imienia, z zapomnieniem tego, co Persowie dla cywilizacji zdziałali..

I w długiej, poprzez dziesięć wieków plynącej, powieści naszych dziejów jakże wiele spraw wielkich, czynów bohaterskich, wysiłków i wzlotów górnych, i zasług cywilizacyjnie twórczych naliczyćby można! — Ale oczywiście były w naszych dziejach i upadki niskie: nadewszystko był jeden okres, z lat tysiąca życia historycznego zaledwie lat sto obejmujący, po straszliwym zniszczeniu, przez "ogień i miecz" szerzonym, po potopie, który kraj cały załżał w połowie XVII w., - okres, powtarzam to, zaledwie stuletni, w pierwszej swej połowie wprawdzie rozjasniony błyskiem szabli Sobieskiego, lecz później zapadły w zastój, zgnuszenie i letarg czasów

Saskich, kiedy to przodkowie nasi "jedli pili i popuszczali pasa", kiedy to lubili mówić, że "Ojczyzna to matka, na której lonie kazdy z nas, jak na lonie matki słodko spoczywac może i powinien, dostatku zazywajac", lecz kiedy to o obowiazkach wzgledem tej matki nie myslano, kiedy sie troszczono jeno "o pozytki pojedynkowe", rozbrajano sie bezmyslnie, zrywano sejmy, lekkomyslnie pograzajac sie w anarchie, w coraz to wieksza zalezność od obcych wpadajac.

I coż widzimy? Chociaz okres ten trwal wzglednie krotko, jakze czesto historycy i pseudohistorycy nam wroddy, na faktach z tego wlasnie okresu zaczerpnietych, opierali swoj sad ujemny o tysiacletnich dziejach Polski, skierowujac przeciwko nim krzywdzace caly naród zarzuty, a zlosliwie zamykajac oczy na piekne momenty dziejow naszych i na zaslugi wobec kultury, i tu starali sie znalezc argumenty, rzekomo mogace usprawiedliwic zbrodnie rozbiorow i pozniejsze przesladowania. jakim rownych nie bylo od czasow zdobywcow asyryjskich i faraonow egipskich. -

\*\*\*

I moznaby snuc jeszcze dlugie pasmo porownan podobnych miedzy Persja a Polska... Wykazac one moga, pomimo oddalenia geograficznego, jakze wielkie krewienstwo, jakze wielka zbieznosc dziejow i losow narodu perskiego i narodu polskiego i moga uzasadnic specyficzne—powiedzialbym owiane pewnym cieplem serdecznym, nastawienie uczuciowe nasze do poznawania blizszego kultury perskiej, przeszlosci perskiej i losow terazniejszych.—

Oby instytucja, ktora rozpoczyna dzis swoja prace, mogla sie istotnie do poglabienia tego poznawania i do gruntownych w tym kierunku wysilkow przyczynic: tego jak najgorecej i najszczerzej z pewnością wszyscy zyczymy!!.



**Antoni Dudryk-Darlewski**

## **GEOGRAFIA IRANU.**

Panstwo Perskie, ktorego oficjalna nazwa od roku 1935 brzmi Iran, lezy w zachodniej Azji pomiedzy 25 a 40° szerokosci geograficznej polnocnej, i pomiedzy 44° a 62° dlugosci geograficznej wschodniej.

Iran graniczy z zachodu z Turcja (okolo 500 klm granicy) i Irakiem (okolo 1100 klm granicy), z polnocy z Z S R. R. i Morzem Kaspijskim (dlugosc granicy ok. 2200 klm), od wschodu z Afganistanem (ok. 800 klm granicy) i z Beludzystanem, czescia Indii (okolo 700 klm granicy); na poludniu granice Iranu stanowi Ocean Indyjski (ok. 1800 klm), a mianowicie czesci jego, Zato- ka Perska, cieśnina Ormuz i zatoka Oman.

Geopolityczne polozenie Iranu wywieralo od naj- dawniejszych czasow az do dni dzisiejszych wielki wplyw na jego dzieje polityczne, na rozwoj kultury i na stosun- ki gospodarcze. Iran zajmowal pomostowe polozenie po- miedzy najwazniejszymi centrami kultury, chinska na wschodzie i babilonsko-asyryjska, egipska i grecko-rzym- ska na zachodzie od Iranu. Iran stanowil rowniez pomost dla ladowego polaczenia poludniowo wschodniej Azji, dostarczajacej plodow tropikalnych, z krajami umiarkowa- nego klimatu. Iran stanowil rowniez przegrode pomiedzy turanskimi i mongolskimi ludami centralnej Azji, ludami semickimi na poludniowym wschodzie od Iranu, lezal na drodze najezdzcow na Indie, idacych z krajow, lezacych na zachod od Iranu, lub z centralnej Azji.

Powierzchnia Iranu wynosi 1.643.000 klm, jest wiec przeszlo 4 razy wieksza od powierzchni Polski.

Przewazajaca czesc Iranu zajmuje wyzyna. Wyzyna ta otoczona jest gorami, skutkiem czego mozna ja porow- nac do nieregularnej niecki. Brzegi tej niecki, stanowia lan- cuchy gorskie, wybiegajace z Pamiru, najwazniejszego wezla gorskiego Azji. Z polnocy otaczaja wyzynie gory Kopet-Dag (do 3.400m, wysokie), a w przedluzeniu ich, ku zachodowi,

potężne, przeszło 800 klm długie, pasmo gór Elburs z najwyższym szczytem Iranu, wygasłym wulkanem Demawend (5.670 m). Góry Elburs biegną południowym wybrzeżem Morza Kaspijskiego. Przedłużeniem gór Elburs są góry Talisz, biegnące na północny zachód ku Kaukazowi.

Południowa i południowo - zachodnia krawędź wyżyny irańskiej tworzą liczne pasma gór, które obejmuje my wspólna nazwa gór Zagros. Góry te, wysokie do 4.547 m, odgraniczają wyżynę irańską od Oceanu Indyjskiego i od niziny Mezopotamii.

Przez środek wyżyny irańskiej od północnego zachodu, z prowincji Azerbejdżan, ku południowemu wschodowi do Beludżystanu przebiega łańcuch gór środkowych.

Jest to szereg pasm górskich, między innymi Szirkuh (4.100 m), Kuh-i-Hazar (4.350 m), leżące na południe od Jezdu i Kermanu. Pasma te łączą się w jeden łańcuch o długości ponad 1.280 klm.

Góry środkowe dzielą wyżynę irańską na część zachodnią i wschodnią. Część zachodnią wyżyny jest znacznie wyższa, aniżeli część środkowa i wschodnia. Część zachodnią wyżyny irańskiej, leżąca pomiędzy górami Zagros, a górami środkowymi, przeciętana jest pasmami górkimi, pomiędzy którymi leżą doliny i płaskowyże o różnej wysokości. Skutkiem tego ta część wyżyny przedstawia się jako kraina tarasowa. Najwyżej wzniesiony jest płaskowyz południowy leżący na wysokości od 1.500 m. do 1.900 m. Płaskowyz ten obejmuje krainy Sziraz (1.530 m), Ispahan (1.554 m) i Hamadan (1.848 m). Płaskowyz zachodni wznosi się na wysokość około (1.400 m) i obejmuje krainy Azerbejdżan (z miastem Tabriz) (1.417 m) Kazwin (1.247 m), Kermanszach (1.481 m). Płaskowyz północny sięga 900 m. do 1.200 m, leży na nim stolica Iranu — Teheran (1.176 m) i prowincja Chorasan północny z miastem Meshhed (975 m). Środkowa i wschodnia wyżyna jest znacznie niższa; opada



tarasami od polnocy ku poludniowi — od 800 m. na polnocy do 300 m. na poludniu.

Po zewnetrznej stronie wyzny naleza do Iranu dwie niziny. Waska nizina nadkaspjska, pomiedzy polnocnymi stokami gor Elburs, a Morzem Kaspjskim i stanowi czesc prowincji Gilan i Mazanderan. Na poludniowym zachodzie nalezy do Iranu czesc niziny Mezopotamii nad rzeka Karun: znajdujac sie pomiedzy gorami Zagros a zatoka Perska, stanowi ona czesc iranskiej prowincji Kuzistan.

Wyzyna iranska oraz gory, wznoszące sie na jej kraWedzi i w srodku, stanowią ogniwo wielkiego systemu gor faldowych, powstałych w epoce trzeciorzednej. Przedluzeniem gor Iranu ku wschodowi sa gory Pamir i Himalaje, ku zachodowi Kaukaz i polozone w Europie gory Balkanskie, Karpaty i Alpy. Gory i wyzny Iranu zbudowane sa przewaznie ze skal osadowych, piaskowcow, wapieni, poza tym, jest wiele skal pochodzenia wybuchowego, oraz popiolow wulkanicznych.

—Gleba Iranu jest przewaznie gliniasto-piaszczysta; znaczne przestrzenie pokrywa les, zolta glina osadzona przez wiatry. Glina ta pokrywa rowniez wielkie przestrzenie Azji, czesc stepow poludniowo rosyjskich i dochodzi do Polski, na Podole, Wolyn, w okolice Lwowa i Sandomierza. Nad brzegami wielu rzek znajduja sie ily. Humus wystepuje nad morzem Kaspjskim. Znaczne przestrzenie Iranu pokrywaja zwiry i piaski.

Iran lezy pomiedzy 25° a 40° szerokosci geograficznej polnocnej, znajduje sie w poludniowej strefie klimatu umiarkowanego, siegajac w strefe klimatu subtropikalnego. Polnocna czesc Iranu lezy na szerokosci geograficznej poludniowych Wloch i srodkowej Hiszpanii; poludniowa czesc Iranu lezy na szerokosci geograficznej srodkowej Sahary.

Obok szerokosci geograficznej, na klimat Iranu wywiera wplyw jego ukszaltowanie pionowe. Gory i wyzy

ny powodują znaczne obniżenie temperatury. Rozmieszczenie gór na krawędzi wyżyny irańskiej ogranicza wpływ morza na jej klimat. W związku z pionowym ukształtowaniem Iranu rozróżniamy odrębny klimat wyżyny i odrębny klimat obu nizów, należących do Iranu. Klimat wyżyny jest ciepły, kontynentalny, o znacznym kontrastie temperatury lata i zimy. Klimat ten jest suchy, o przeciętnym opadzie rocznym 125 mm.

Ze względu na różnice wysokości różnych części wyżyny irańskiej, jej rozciągłość z północy na południe i wpływ morza, możemy wyróżnić na niej cztery krainy klimatyczne.

Północno zachodnia część wyżyny, obejmująca prowincje Azerbejdżan ma zimą ostrą i śnieżną, krótką wiosnę, skwarne lato i długą jesień. Temperatura maksymalna lata dochodzi do 35°, minimalna zimy do -20°. Średnia temperatura roczna wynosi 10,5°. Opady roczne wynoszą 547 mm. W krainie tej widoczny jest, zwłaszcza w ilościach opadów, wpływ Morza Czarnego. Zachodnia, gorzysta część wyżyny (Kurdystan, Kermanszach, Hamadan i Lurystan) ma klimat podobny do Azerbejdżanu, jednak bardziej kontynentalny. Maximum temperatury dochodzi do 34°, minimum do -22, 7°. Średnia roczna temperatura wynosi 12°. Opady roczne wynoszą 300 mm.

Środkowo—zachodnia część wyżyny (Teheran, Ispahan, Sziraz) ma klimat silnie kontynentalny, cechowany przez skwarne długie lato, od maja do września pozbawione opadów. Skwar lata łagodzi chłodne noce, oraz suchosc powietrza. W Teheranie wilgotność powietrza wynosi 21%. Maksymalna temperatura dochodzi w Teheranie do 43°, minimalna do -16°. Średnia wynosi 10°, średnia lipca 29°, średnia roczna 16,5°. Opady wynoszą 251 mm.

Ispahan położony na 1554 m. nad poziomem morza, leży wprawdzie o przeszło 400 km na południe od Teheranu (1176 m. nad poziomem morza), ale skutkiem wyższego położenia od Teheranu jest nieco od niego, chłod-



dniejszy. Temperatura maksymalna w Ispahanie wynosi 41°, minimalna — 20°, srednia roczna 15°. Opady w Ispahanie sa znacznie mniejsze, niz w Teheranie, bo wynosza 130 m/m.

Centralny i poludniowy wschod wyzny (poludniowy Semnan, Chorossan, Kerman, Seistan, iranski Beludzystan) maja klimat silnie kontynentalny i bardzo suchy. Temperatury maksymalne wynosza 42°, minimalne — 7°, srednia roczna wynosi 21°. Opady w Kermanie wynosza 96 m/m, w Beludzystanie 56 m/m.

W tej czesci wyzny iranskiej znajduje sie wielka pustynia iranska, a wlasciwie szereg pustyn, ciagnacych sie od polnoco — zachodu (okolo 70 km od Teheranu) ku poludniu — wschodowi do Beludzystanu. Pustynia ta ciagnie sie na przestrzeni okolo 1000 km, szerokosc jej siega od okolo 800 km. na polnocy do okolo 400 km na poludniu. Stanowi ona trudna do przebycia przeszkode kamienistych, piaszczystych i gliniastych pustyn i slonych bagnisk, i oddziela zachodnia czesc Iranu od jego nadgranicznych wschodnich prowincji. Jak wyspy z morza, stercza nad pustynia poszarpane fantastycznie, zupełnie nagie, pasma gorskie. Dziela one cala pustynie na szereg kotlinowatych basenow, obnizajacych sie od polnocy ku poludniowi. Czesc polnocna pustyni nosi nazwe Daszt — i — Kawir (slona pustynia), czesc poludniowa Daszt — i — Lut (martwa pustynia). Kawiry sa to polozone wsrod piaskow i zwirow slone bagniska, wykwity, oraz osady soli, dochodzace miejscami do 1 m grubosci. Sa to badz resztki wysychajacych slonych jezior pustynnych, badz bagniska, powstale z ginacych w piaskach pustyni wod, potokow i rzek.

Pustynia iranska stanowi ogniwo w szeregu pustyn, zalegajacych podzwrotnikowa strefe polnocnej polkuli. Sahara, pustynia Libijska, Arabia, Pustynia iranska, pustynia indyjska Sinth, pustynia Mohawe w polnocnej Ameryce stanowią czlony tego lancucha pustyn. Pustynie te, powstale przede wszystkim w skutek warunkow

klimatycznych, mają swój odpowiednik i w podzwrotnikowej strefie pustyn południowej polkuli, a mianowicie pustyni Kalahari w południowej Afryce, wielkiej pustyni australijskiej i pustyni Atakoma w Chili.

Poludniowa część pustyni irańskiej, pustynia Lut, uważana jest za jedną z najgorętszych i najbardziej bezplodnych, pozbawionych wszelkiego życia pustyn świata. Podroznicy i geografowie twierdzą, że najgorętsze miejsce na ziemi istnieje właśnie na pustyni Lut. We wnętrzu tej pustyni temperatura w cieniu dochodzi do 58°. Południowa część pustyni Lut, o obszarze około 30,000 km<sup>2</sup> (wielkość Belgii), przedstawia przestrzeń trudno dostępną, prawie zupełnie niezbadaną. Na przestrzeni 9,000 km<sup>2</sup> ciągną się nieprzerwanie wydmy piaszczyste, pozbawione zupełnie wilgoci i wszelkiego życia. Poszczególne wydmy wznoszą się na wysokości ponad 180 m. Pustynie Lut i część Iranu, położona na południowy wschód od pustyni, nawiedzają gwałtowne wiatry północno—wschodnie. Wiatry te wieją w okresie od maja do września i dlatego są nazywane przez tubylców „wiatrem stu dwudziestu dni”. Szybkość ich wynosi 115 km na godzinę, niosą one chmury pyłu, piasku, i żwir przy temperaturze 45°. Obniżają one wilgotność powietrza do 14%, a we wnętrzu pustyni Lut nawet do 6%

Wąska nizinna nad Morzem Kaspijskim, oraz przyległości gór Elburs (prowincja Gilan i Mazandaran) mają klimat zupełnie odmienny od klimatu wyżyny. Bliskość morza i wiatry, wiejące od morza, łagodzą skwar lata i powodują łagodną zimę i wielką obfitość opadów. Miasto Reszt, stolica Gilanu, położone na nizinie niedaleko morza, ma przeciętną temperaturę wiosny 17,3°, lata 26°, jesieni 19°, a zimy 11°, średnia zaś roczna wynosi 18,7°. Opadów jest około 1500 mm. Nizina Nadkaspijska stanowi dziwny kontrast z bezbarwnym, bezwodnym i bezlesnym sąsiednim wyżem, od którego dzieli ją góra Elburs. Obfitość wilgoci i ciepło stwarzają znakomite warunki dla rolnictwa, sadownictwa a stoki gór silnie



zalesione, swa bujna roslinnoscia przypominaja miejscami lasy tropikalne.

Nizina poludniowo-iranska, t. j. basen rzeki Karun i brzeg Zatoki Perskiej, posiada klimat goracy i zime bezśniezna. Sasiedztwo pustyni oddzialywa niekorzystnie, wplywajac na podniesienie temperatury i dzialajac na zmniejszenie ilosci opadow. Abadan grzy ujsci Szatt-al-Arab ma temperture maksymalna 50°, minimalna 4,2°, a srednia roczna 24°. Opady roczne wynosza w Abadanie 286 mm/m. Wilgotnosc powietrza dochodzi miejscami do 90%, co czyni upal trudnym do zniesienia.

Iran ma malo rzek zarowno z powodow klimatycznych, t. j. malej ilosci opadow, jak i po czesci z powodu swej budowy pionowej. W zlewisku Morza Kaspijskiego mimo obfitych opadow nie ma wielkich rzek, bo brak miejsca do ich rozwiniecia sie w waskim pasie pomiedzy gorami a morzem. Z wazniejszych rzek mozna wymienic Araks graniczna rzeke na polnocnym-zachodzie, rzeke Sefid Rud, w dalszym biegu plynaca przez Gilan i rzeke Atrek graniczna pomiedzy Iranem, a Turkmenistanem. Na wyzynie iranskiej, w czasie pory deszczowej i tajania sniegow, splywaja z gor tysiace potokow ku wewnetrznym wklęslosciom wyzyny. Powoduja one wezbranie rzek, nie majacych ujscia do morza, lecz gubiacych sie w piaskach pustyni. Potoki te niosace i osadzajace wielkie masy kamieni i zwiru wysychaja przewaznie w goracej porze roku. Najwieksza rzeka Iranu Karun, nalezy do zlewiska oceanu Indyjskiego, plynie z poludniowo-zachodnich gor krawedziowych Iranu przez nizine Mezopotamii ku poludniowi i wpada do Szatt-al-Arab, wspolnego ujscia Eufratu i Tygrysu. Karun plynie przez rozlegla nizine (prowincja Kuzistan) i jest jedyna zeglowna rzeka Iranu, na przestrzeni okolo 300 klm. Na wschod od rzeki Karun az do Beludzystanu, z powodu braku miejsca pomiedzy krawedzia wyzyny a morzem i z powodu skapych opadow, splywaja do morza tylko nieznaczne rzeki. W polnocno-zachodniej czesci Iranu, w Azerbejdzanie, lezy jezioro Urmia (obecna naz-

wa Rezaiech). Woda tego jeziora jest slona. Na wschodzie niedaleko granicy Afganistanu lezy jezioro Hamun, do ktorego wpada rzeka Hilmend, w swym gornym biegu plynaca przez Afganistan.

Szata roslinna Iranu okreslona jest przez jego klimat oraz jego wlasciwosci gleby. Lasy znajduja sie w gorach Elburs, w gorach Kurdystanu i Lurystanu. Pola uprawne, ogrody i sady znajduja sie na nizinie nadkaspiskiej, czesciowo w kotlinie rzeki Karun, zas na wyzynie iranskiej wzdluz rzek. Pozatym ziemie uprawne znajduja sie na przestrzeniach sztucznie nawadnianych.

Olbrzymie przestrzenie stanowia stepy, pustynie oraz polpustynie. Polpustynie sa to przestrzenie, pokrywajace sie po opadach zimowych, na krotki czas, skapalinnoscia, a przez przewazajaca czesc roku przedstawiajace sie jako pustynie. Wsrod stepow i pustyn, gdzie jest dostateczna ilosc wody znajduja sie oazy,

Wedle szacunku uprawna przestrzen zajmuje 20% obszaru, pustynie zajmuja 20% a 60% obszaru to gory, lasy, stepy.

Lasy Iranu posiadaja wiele cennych rodzajow drzew. Sa tam deby, buki wiazy, klony, platany, lipy, orzechy, akacje, cyprisy, jalowce i drzewa szpilkowe.

Wsrod roslin uprawnych sa znane nam rosliny srodkowo i poludniowo-europejskie, oraz niektore rosliny subtropikalne. Wazniejsze rosliny uprawne to pszenica, jeczmien, ryz, kukurydza, proso, rosliny straczkowe i jarzyny wszelkiego rodzaju. Bardzo sa rozpowszechnione kawony, melony i dynie. Z roslin technicznych wazna role odgrywa bawelna, tyton, mak opiumowy i herbata. Owocem srodkowo europejskie, poludniowo-europejskie i czesciowo podzwrotnikowe odgrywaja wazna role w produkcji roslinnej Iranu. Znajdujemy tu jablka, gruszki, sliwki, wisnie, morele, brzoskwinie, pomarancze, cytryny, mandarynki, pigwy, granaty figi, migdaly, pistacje, orzechy, kasztany, winogrona, oliwki oraz daktyle.

Swiat zwierzeczy Iranu jest roznorodny. Powszechnie



hodowanymi zwierzetami sa: owca, koza, bydlę rogate, kon, mul, osiol i wielblad. Z ptactwa domowego nalezy wymienic: kury, kaczk, gesi, indyki, golebie. Dziko zyjące zwierzeta przedstawiaja zarowno gatunki europejskie, jak i wlasciwe poludniowym krajom. W gorach powszechne sa dzikie barany, kozy, nieraz w wiekszych stadach. W gorach nad Morzem Kaspijskim znajduja sie jelenie, a nawet tygrysy. W gorach Elburs i Zagros spotykane sa rowniez niedzwiedzie. Z dzikich zwierzat nalezy wymienic lamparty, dziki wilki, lisy, hieny, szakale, w slonych pustyniach centralnego Iranu dzikie osly, a na stepach stada gazel. Powszechne sa sarny i zajace. Wiele jest ptactwa lesnego i polnego, wodnego i blotnego.

Mineralne bogactwa Iranu sa roznorodne, nie sa one jednak dorychczas systematycznie zbadane, a w malej tylko czesci sa eksploatowane. Na obszarze Iranu stwierdzono w wielu miejscach obecność rud miedzi, zelaza, rud ołowiu i srebra, cynku, niklu, manganu, antymonu, rtęci a nawet zlota. Przewaznie dosc prymitywnie prowadzone kopalnie miedzi i ołowiu znajduja sie w Chorosan, Semnan, Kerman i Azerbejdżanie, kopalnie zelaza w Gilan i Mazanderan, kobaltu w Kaszan, kopalnie węgla na polnoc i polnocny zachod od Teheranu. Kopalnia turkusow, czynna od 800 lat znajduje sie w Niszapur w Chorosan. Obfite sa poklady soli, nadto znajduje sie saletra, siarka, grafit, marmur, gips, alabaster. Nie brak zrodel mineralnych, ktore sa najobfitsze w Azerbejdżanie. Najwazniejsza obecnie kopalina Iranu jest ropa naftowa. Znajduje sie ona w polnocnych prowincjach od Azerbejdżanu az do polnocnego Chorosanu, na przestrzeni okolo 700 klm. Wedle opinii rzeczoznawcow poklady ropy sa tu rownie obfite, jak u stop Kaukazu. Ropa naftowa w polnocnym Iranie nie jest jeszcze eksploatowana. Drugi rejon wystepowania ropy naftowej w Iranie znajduje sie na poludniowym zachodzie i poludniu (Kurdystan, Lurystan, Kuzistan), na pograniczu wyzyny irańskiej i Mezopotamii.

Zaludnienie Iranu wynosi około 15 milionów mieszkańców. Cyfra ta jest uzyskana na podstawie szacunku, gdyż w Iranie nie przeprowadzono dotychczas spisu ludności na sposób europejski. Również inne dane cyfrowe dotyczące ludności, oraz zjawisk życia gospodarczego, społecznego itd. nie są zawsze ściśle, polegają bowiem przeważnie na szacunku. Gęstość zaludnienia jest mała, bo zaledwie 8 mieszkańców na km<sup>2</sup>. (W Polsce średnia przeszło 90 na km<sup>2</sup>). Krainy urodzajne nad Morzem Kaspijskim mają gęstsza ludność, od 30 do 40 mieszkańców na km<sup>2</sup>. Prowincja Azerbejdżan ma około 15 mieszkańców na km<sup>2</sup>, natomiast, przecięta pustyniami, południowo-wschodnią część Iranu ma zaledwie 2 mieszkańców na km<sup>2</sup>.

Ludność Iranu pod względem narodowości nie jest jednolita. 55% ludności tworzą Persowie, 20% plemiona pochodzenia turkańskiego, 10% Lurowie, 8% Kuzdowie, 3, 5% Arabowie, 3, 5% inne narodowości, w tym około 50.000 Ormian i 36.000 Żydów. W Iranie znajduje się również niewielka ilość Murzynów. Są to przeważnie pomieszani już z tubylcami potomkowie, sprowadzanych dawniej z Afryki niewolników.

Religią panującą w Iranie jest islam. Wyznaje go 95% ludności, z tego 75% stanowią szyici, a 20% sunnici. Obie te grupy różnią się pewnymi dogmatami wiary i dawniej się zwalczały. Persowie są szyitami, Kurdowie sunnitami, 5% ludności Iranu stanowią chrześcijanie, Żydzi i wyznawcy religii Zoroastra. Zśród chrześcijan najliczniejsi są Ormianie, zamieszkali w Azerbejdżanie, gdzie w mieście Tabriz mają swoją diecezję. Druga diecezja ormiańska znajduje się w Ispahanie. Wśród chrześcijan jest pewna liczba t. zw. Chaldeczyków t. j. chrześcijan katolików, mających liturgie w języku Chaldecykim; jest też znaczna liczba chrześcijan nestorianów. Żydzi rozproszeni są prawie po wszystkich miastach Iranu. Większe ich skupienia znajdują się w miastach większych, jak Teheran, Ispahan, Sziraz, Hamadan. Jezd i t. d. Wyznawców religii



Zoroastra, religii staroperskiej, wyznawanej powszechnie w Iranie przed podbojem Iranu przez islam, jest obecnie w Iranie około 10.000. Głównie mieszkają oni w miastach Jezd i Kerman; mniejsze zaś skupienia wyznawców Zoroastra istnieją i w innych miastach n. p. w Teheranie.

Jezyk Persow należy do wielkiej rodziny jezykow indoeuropejskich. Do rodziny tej należy również jezyk Hindusow i przewazna część jezykow europejskich, a mianowicie slowianskie, romanskie, germańskie, celtyckie, grecki, albanski, ormiański i in. Jezykiem perskim i jemu pokrewnymi mówi w Iranie 75% ludności. Pokrewnie jezykowi perskiemu są jezyki Kurdow, Lurow, Beludzow i dialekt pasztu, którym mówią plemiona afgańskie. Około 20% ludności mówi jezykami turanańskimi (Turcy na północ—wschodzie Iranu i Turkmeni, i głównie w północnym Chorosanie). Około 3,5% mówi jezykiem arabskim. Persowie pomimo tego, iż przez długie wieki byli pod ciągłym naciskiem ludow turanańskich i mongolskich od północnego wschodu i ludow semickich od południowego zachodu i pomimo, że w pewnych okresach ulegali podbojom tych ludow, zachowali w zupełności swój jezyk.

Około 25% ludności mieszka w miastach. Z ludności żyjącej poza miastami 50% stanowi osiadła ludność rolnicza, a 25% ludność koczownicza. Nomadzi zajmują się przede wszystkim hodowlą zwierząt i wraz ze stadami i całym swym dobytkiem wędrują w poszukiwaniu za pastwiskami dla trzod.

Mieszkają w namiotach, które sami wyrabiają z wełny. Ten tryb ich życia jest spowodowany po części tradycją i przyzwyczajeniem, głównie jednak warunkami klimatycznymi. W okolicach górskich, po spędzeniu zimy u stop gór, w miarę posuwania się wiosny ku gorze, wędrują nomadzi coraz wyżej, by w jesieni znowu zejść na dół. Nomadzi żyją w różnych stronach Iranu i należą do rozmaitych szczepów. Nomadzi w Azerbejdżanie to

plemiona pochodzenia turanskiego, w Kurdystanie i Lurystanie—to Kurdowie i Lurowie, w krainie Fars—to plemiona turanskie i Arabowie, w Chorosanie—to Turkmenowie, w Beludzystanie-Beludzuwie. Czesć nomadów Iranu, głównie na południowym zachodzie kraju nie tylko zajmuje się hodowlą owiec, kozikoni, mulow i wielbładow, ale także uprawia role. Zanim w jesieni opuszcza wysoko położone pastwiska, zasiewają tam w dolinach górskich ozimą pszenicę i jęczmień, oraz inne rośliny, które zbierają w lecie po powrocie w góry. Po zejściu zaś w jesieni do stop gór, gdzie zima jest bezśnieżna, sieją tam pozimą pszenicę i jęczmień, oraz inne rośliny, które zbierają na wiosnę, zanim odejda w góry ze swymi stadami. Kobiety koczowniców, z wełny owczej, wyrabiają dywany, które farbują barwikami roślinnymi. Koczownicy dostarczają miastom mięsa, tłuszczu, kozuchów, wełny, zbierają z górskich roślin żywicę i gumy, stanowiące ważny przedmiot eksportu i dostarczają także skór futrzanych dzikich zwierząt. W ostatnich czasach rząd irański stara się o czesćciwie bodaj stałe osiedlenie koczowniców.

Podczas gdy na południu Iranu panuje suchy, gorący klimat subtropikalny, w gorach środkowego Iranu panuje surowy klimat wiecznych śniegów. Różnorodność klimatów wpływa na produkcję rolniczą. Główna rola w wyżywieniu ludności odgrywają plody ziarnowe: pszenica, jęczmień i ryż. Pszenica (ozimą) uprawiana jest głównie w prowincjach Azerbejdżan, Kermanszach, Kuzistan, północny Chorosan, Ispahan, i stanowi podstawowe wyżywienie najszerszych mas ludności. Jęczmień służy w znacznej czesćci na karmę dla zwierząt. Ryż uprawiany jest głównie w Gilanie, Mazanderanie i Kuzistanie. Kukurydza i proso uprawiane jest w nieznacznych ilościach. W wyżywieniu ludności dość znaczna rola spełniają produkty roślin strączkowych, groch, fasola, soczewica, bob, uprawiane głównie w prowincjach Azerbejdżan, Ispahan i Kerman.



Ważna rola odgrywa w Iranie uprawa roślin przemysłowych. Bawełna ma w bardzo wielu okolicach warunki sprzyjające: ciepłe suche lato i sztuczne nawodnienie. Obok od dawna uprawianych gatunków wprowadza się uprawę odmian bawełny egipskiej i amerykańskiej. Tyton uprawia się na północy w Gilanie, w Mazanderanie, nad jeziorem Urmia, na zachodzie w Kermanszach i w centralnych prowincjach Hamadan, Ispahan i Sziraz. Między Kum a Ispahanem uprawia się specjalny gatunek tytoniu „tomboki”, do fajek wodnych używanych na wschodzie. Tyton pokrywa zapotrzebowanie kraju, częściowo zaś jest eksportowany. Trzcina cukrowa uprawiana jest głównie nad rzeką Karun. Obecnie uprawia się jej mniej i w prowincjach centralnych i północnych, wprowadza się uprawę buraka cukrowego. — Mak opiumowy uprawiany jest w prowincjach Sziraz, Kerman, Hamadan, Kermanszach i innych miejscach. Opium, zawierające ponad 10% morfiny, wywożone jest do Europy i służy do wyrobu morfiny, opium zaś o zawartości morfiny poniżej 10% wywożone jest do Chin i Japonii. Na skutek zabiegów Ligi Narodów, dążącej do usunięcia konsumpcji narkotyków, rząd Iranu stara się obniżyć obszar zasiewu maku opiumowego.

Herbata uprawiana jest w prowincjach nad Morzem Kaspijskim. Rząd popiera bardzo uprawę tej rośliny, celem zmniejszenia znaczenia znacznego bardzo importu tego produktu, powszechnie w Iranie używanego.

Z owoców roślinnych Iranu zasługują również na uwagę: guma tragant, zbierana z roślin gorskich, pomiędzy Kermanem a Kermanszach i wywożona za granicę, assa foetida z Chorossanu i perskiego Beludzystanu i rośliny farbiarskie jak indigo z południowo-zachodnich prowincji i henna uprawiana głównie w okolicach miasta Bam, Jezd i Kerman, oraz szafran.

Drzewa dostarczają lasy północnych stoków Elbursu w Gilanie i Mazanderanie i poza tym lasy w gorach Kurdystanu i Lurystanu. Lasy wyniszczyła rabunkowa gospo-

podarka i niezalesianie wyrebów. Również koczownicy niszcza lasy, wypalając je miejscami, celem rozszerzenia pastwisk.

Obecny rząd stworzył instytucje, które mają się zająć ochroną lasów i planową gospodarkę leśną. Lasy znajdują się przeważnie blisko granic państwa, dlatego drzewo z nich wywożono do łatwo dostępnych krajów sąsiednich.

Warzywa, uprawiane w całym kraju, stanowią powszechne pożywienie. Również powszechnie uprawiane owoce są dostępne dla wszystkich warstw ludności. Owoce stanowią dość ważny przedmiot nie tylko handlu wewnętrznego, ale—po wysuszeniu—wywożone są poza granice kraju. Wywozi się migdały, pistacje, orzechy, rodzynki, suszone brzoskwinie, morele, śliwki, daktyle. Winna lato roślina jest powszechnie uprawiana, głównie około miasta Tabriz (rozróżniają tu 60 odmian winogron), oraz w prowincjach Sziraz, Ispahan i Chorossan. Powszechnie znane są w Iranie wina z Szirazu, Ispahanu, Kazwinu i Tabrizu.

Hodowla zwierząt domowych stanowi, obok uprawy ziemi, najważniejsze zajęcie ludności poza miastami. Hodowla zajmuje się głównie koczownicy, ludność osiadła zajmuje się nią w mniejszym stopniu.

Najważniejsze znaczenie ma hodowla owiec i kóz. Baranina jest najpowszechniej spożywanym mięsem, bardziej cenionym niż wołowina, (wieprzowiny w kraju, o przeważającej ludności muzułmańskiej, nie spożywa się prawie wcale.) Procz mięsa, tłuszczu, mleka i sera, dostarczają owce wełny, kozuchów i futerek jagnięcych. Wełna przerabiana jest w przemyśle domowym (dywany, kilimy i inne tkaniny) a ostatnio w fabrykach krajowych, poza tem stanowi ona wraz ze skorami owiec i jagniat ważny przedmiot wywozu.

Hodowla bydła rogatego rozwinięta jest głównie wśród osiadłych rolników. Woly i bawoly używane są przede wszystkim, jako siła pociągowa w rolnictwie. W



okolicach miast odgrywa pewna rolę dostarczenie miastem mleka i masła.

Konie i muly, osły i wielblady są hodowane powszechnie i są używane do transportu. Do niedawna cały transport w Iranie odbywał się za pomocą tych zwierząt. W miarę wprowadzania do komunikacji samochodów i kolei rola ich maleje, ale drogi automobilowe nie wszędzie dochodzą, również koleje buduje się powoli. Zwierzęta te spełniają więc i spełnią rolę w przyszłości w transporcie Iranu. Konie irańskie należą do trzech typów. Na południo-zachodzie Iranu występuje koni arabski, na północnym wschodzie koni turkmeński, a w środku kraju przeważa rasa, powstała ze skrzyżowania rasy arabskiej i turkmeńskiej. Konie Iranu słyną ze swej wielkiej wytrzymałości, szybkości i niewybredności w odżywieniu. Konie były i są w Iranie używane przede wszystkim jako wierzchowce, a mniej jako zwierzęta pociągowe. Ilość koni ostatnio znacznie spadła, tak wskutek zmotoryzowania komunikacji, chorób epidemicznych, jak i wskutek ograniczenia używania konia w wojsku.

Muly Iranu słyną z zalet, jako zwierzęta juczne, zwłaszcza na niebezpiecznych drogach górskich. Osły są bardzo rozpowszechnione i używane do transportu na mniejsze odległości. Do przebywania dalekich niegorzystych przestrzeni używany jest wielbłąd, który w strefie pustynnej jest nie do zastąpienia przez inne zwierzęta.

Rybolowstwem na Morzu Kaspijskim zajmuje się rosyjsko-irańskie Towarzystwo rybackie; wywozi ono znaczne ilości ryb i kawioru. Wśród ryb najważniejsze są jesiotrowate i lososiowate. Rybolowstwo nad Zatoką Perską ma mniejsze znaczenie.

Zwierzęta dostarczają futer, których część wywozi się za granicę (futry kun, lisów, szakali, tygrysów).

Wśród produktów hodowlanych ważną rolę odgrywa produkcja jedwabiu. Jest to stara produkcja Iranu,

głównie rozwinięta w prowincji Gilan, która dostarcza 5/6 surowca jedwabiu; również w wielu innych okolicach Iranu są odpowiednie warunki do hodowli jedwabników.

Ważniejszymi galeziami irańskiego rzemiosła był i jest wyrob tkanin i dywanów, przedmiotów metalowych, ceramicznych i skorzanych.

Przy wyrobie tkanin używane są surowce krajowe: wełna, bawełna, jedwab. Wyrabiane są tkaniny wełniane, bawełniane oraz jedwabne (głównie centrum stanowią prowincje Jezd, Kaszan i Chorossan). Tkaniny barwione są wzorzyste i często posiadają wartości artystyczne. Wyrabiane są głównie w Kermanie. W niektórych okolicach, głównie Isfahanie, drukuje się wzory na bawełnianych tkaninach. Takie tkaniny (draperie, pokrywy, zasłony) noszą nazwę „galamkar”. Ozdabia się też tkaniny artystycznymi haftami. Dawniej wyrabiano też brokaty t. j. tkaniny wzorzyste, przetykane niciami srebrnymi. Znaczne podobieństwo do tych tkanin wykazują wyrabiane dawniej w Polsce pasy słuckie i makaty buczackie, co dowodzi wpływu przywozonych dawniej do Polski tkanin perskich.

Dywany perskie są znane od dawna w całym świecie. Dywany wyrabiano w Persji przede wszystkim dla własnego użytku. Używano ich powszechnie, w zascielano nimi tak ziemie w namiotach nomadów, jak i podłogę w domach osiadłych mieszkańców (Persowie bowiem siadają wprost na ziemi, oraz jedzą i śpią na niej). Dywany wyrabiają przeważnie kobiety i dzieci, gdyż te drobnymi palcami łatwiej wiążą skomplikowane wzory dywanów. Wyrabiają je zarówno nomadzi, jak i ludność osiadła. Do wyrobu dywanów używa się własnych surowców, przeważnie wełny, bawełny, rzadko jedwabiu. Barwiono dawniej wełnę wyłącznie barwikami, krajowego pochodzenia.

Ze względu na swe zalety i solidność wykonania były dywany perskie od dawna pozadanym towarem, daleko poza granicami Persji. Dywany dostawały się w dawnych wiekach w znacznej ilości do Polski. Wzór



ich oraz dobor barw wywierał wpływ na ozdobne tkaniny, wyrabiane w Polsce.

Rzemiosło, zajmujące się obróbką metali dostarcza naczynia, samowarow i t. p., wyrabianych z miedzi i miedziadzu. Naczynia, narzędzia, oraz przedmioty codziennego użytku wyrabiane są również z żelaza i ze stali. Wyroby ze srebra i innych metali odznaczają się nieraz wysokim poziomem artystycznym, są pokrywane ornamentami, cyzelowane i emaliowane. Szczególnie słynie z tego rodzaju produkcji miasto Sziraz.

Wysokim poziomem artystycznym odznaczają się miniatury malowane na koscie słoniowej, lub masie perłowej. Słynne są perskie inkrustacje koscia słoniową, masą perłową, metalem, lub różnobarwnym drzewem, różnych przedmiotów lub drzwi. Głównym centrum tej galezi produkcji artystycznej jest również Sziraz.

Wyroby ceramiczne, naczynia fajansowe, majoliki i mozaiki, odznaczają się często wysokim poziomem artystycznym.

Garbarstwo (słynie z niego miasto Hamadan) dostarcza skór dla wysoko rozwiniętej produkcji obuwia i innych wyrobów skorzanych.

Handel Iranu był dawniej i jest obecnie silnie rozwinięty. Zajmuje się nim więcej osób, aniżeli rzemiosłem i przemysłem, razem wziętymi.

Przywóz produktów fabrycznych z zagranicy jest znaczny. Iran importuje całe zapotrzebowanie żelaza, stali, maszyn, automobilow i ich części, broni i amunicji, obrabiarek i narzędzi, wiele wyrobów chemicznych, kauczuk, instrumenty naukowe, zegary. Pozatem uzupełnia importem, niezaspokojone jeszcze wyrobami własnych, fabryk, zapotrzebowanie przedzy, tkanin bawełnianych, wełnianych, jedwabnych, cukru, cementu, zapalek i herbaty.

Iran wywozi wełne, bawełne, dywany, jedwab surowy, ryż, owoce suszone, opium, skóry futrzane i zwykle, pozatem ropę naftową i produkty jej destylacji.

Drogi lądowe w Iranie, kraju prawie ze pozba-

wionym rzek, posiadają w komunikacji decydujące znaczenie. Już w odległej starożytności, paraset lat przed Chrystusem, władcy perscy (szczególnie Dariusz z dynastii Achemenidów) na przestrzeni swego państwa, sięgającego od Morza Środkowego do granic Indii, budowali drogi i schroniska dla ludzi i zwierząt, wzdłuż tych dróg. Drogi te służyły przede wszystkim dla administracji państwa i do przemarszu wojsk, ale korzystali z nich także kupcy. Również i później wybitni władcy z dynastii Safawidów dbali o komunikację, budowali mosty i karawansaraje przy drogach i starali się o utrzymanie bezpieczeństwa. Drogi te miały do pokonania znaczne odległości, pustynie i trudne do przebycia pasma górskie. W Iranie ówczesnym drogi prawie wyłącznie dostępne były tylko dla zwierząt jucznych, a tylko nieznaczne przestrzenie i to jedynie w niektórych porach roku nadawały się do ruchu kołowego.

Taki stan komunikacji z nieznaczными zmianami przetrwał do początku XX w. Przewrót w transporcie Iranu spowodował dopiero wprowadzenie aut. Budowa dróg dostępnych dla aut postępowała szybko, zwłaszcza od okresu wielkich reform po roku 1921. Do roku 1921 było co najwyżej 3000 km dróg dostępnych dla aut. Dzisiaj długość takich dróg wynosi około 24.000 km. Komunikacja automobilowa, w porównaniu z poprzednią komunikacją, za pomocą zwierząt jucznych, jest o wiele szybsza, tańsza i bezpieczniejsza, np. droga karawanowa z Teheranu do Busziru (port nad Zatoką Perską) na przestrzeni 180 km trwa od 60 do 90 dni, droga samochodem trwa zaś tylko 5 do 8 dni i kosztuje znacznie taniej. Towar przy transporcie karawaną ulegał ponadto uszkodzeniom skutkiem wpływów atmosferycznych i z powodu wielokrotnego zładowywania podczas karmienia zwierząt. Przewrót w komunikacji miał doniosłe znaczenie dla handlu, przyspieszał bowiem obrot towarami i kapitałami i umożliwiał handel wieloma nowymi produktami, którymi przedtem handel nie kalkulował się (np. wskutek psucia się towarów w czasie długotrwałej drogi).



Omowimy teraz szlaki komunikacyjne Iranu i główne miasta na nich leżące. Główne drogi Iranu zatrzymały swe odwieczne kierunki. Wszystkie ważniejsze szlaki komunikacyjne Iranu, zdążające ku jego granicom, krzyżują się w obecnej stolicy Iranu Teheranie.

Droga Teheran—Kazwin—Pahlevi / o długości 370 km./ zbudowana została przez Rosjan i oddana do użytku w 1899 r. Łączy ona Morze Kaspijskie oraz najbliższe prowincje Iranu, Gilan i Mazanderan, z wnętrzem Iranu. Droga stanowi jeden z głównych dostępow do Iranu nie tylko z Rosji, ale i Europy zachodniej / kolej Paryż—Berlin—Warszawa—Szepetówka—Kijów—Baku i stąd morzem do Pahlevi/. Droge tę wybudowali Rosjanie w celu ułatwienia zbytu swych wyrobów fabrycznych w Iranie, a także, celem ułatwienia w razie potrzeby transportów swego wojska.

Teheran jest stolicą Persji dopiero od 1787 r., położony jest 1176 m nad poziomem morza. W r. 1940 szacowano jego ludność na 540,000 mieszkańców, z początkiem 1943 r. przy wydawaniu kart żywnościowych mieszkańcom, liczbę ludności oszacowano na 835,000, licząc zapewne także znaczną ilość przedstawicieli innych narodowości, przebywających czasowo w Teheranie, w związku z toczącą się wojną. Miasto zbudowane jest na wzgórzach u stóp gór Elburs. Część znaczniejsza budynków pochodzi z XIX wieku. Wielkie nowoczesne budowle powstały po 1926 r. Są to budynki administracji państwowej i miejskiej, muzea, biblioteki, instytuty naukowe, szkoły, pałace Szacha i zamoznych Persów. Jako stolica jest Teheran centrum administracji i ośrodkiem kultury / Uniwersytet i wyższe zakłady naukowe, biblioteki, muzea/. W okolicach Teheranu znajdują się ruiny starego miasta Rey, w którym w czasie podboju Persji przebywał Aleksander Wielki. Za panowania dynastii Arsacydów (Partów) Rey (Rhages) był przez pewien czas stolicą Persji. Za czasów panowania Arabów w Iranie

miasto to było wielkim centrum handlowym. Zburzone zostało przez Mongołów.

Jednym z najstarszych miast Iranu jest Kazwin (60.000 mieszkańców). Zbiegają się w nim drogi od Morza Kaspijskiego, Morza Czarnego, Morza Śródziemnego i Mezopotamii. Dostarcza wina, owoców suszonych, pistacji.

Reszt (około 121.000 mieszk.) niedaleko Morza Kaspijskiego, jest stolica urodzajnej prowincji Gilan. Posiada wielką tkalnictwo juty.

Pahlewi (około 37.000 mieszk.), otrzymało swoją nazwę na cześć szacha Reza Pahlewi (dawna nazwa Enzeli). Jest to główny port Iranu nad Morzem Kaspijskim i główne miejsce obrotu towarami z Z. S. R. R. Okolica Pahlewi jak i całego irańskiego побереża Morza Kaspijskiego jest wilgotna, niezdrowa, malaryczna. Ważna arteria komunikacyjna jest droga Teheran—Kazwin—Tabriz. (617 km). Droga, ta stanowiąca część dawnej drogi z Indii ku zachodowi, rozwidła się w mieście Tabriz na trzy odnogi. Jedna odnoga z Tabriz prowadzi przez Dżulfę do zakaukaskich republik ZSRR, druga prowadzi przez Maku do Turcji. Przedłużenie tej drogi kończy się w Trapezuncie nad Morzem Czarnym. Trzecia odnoga prowadzi do granicy Iraku, do Mosulu i stąd ku Morzu Śródziemnemu. Droga przez Tabriz do Trapezuntu szły w wiekach średnich towary z Indii i Iranu do Europy. Z Trapezuntu szły towary wschodnie morzem na Krym do Genuńskiej kolonii handlowej Tana, a stąd droga lądowa do Lwowa i dalej na zachód. Posrednikami w tym handlu byli głównie lwowscy Ormianie, którzy przez długi czas utrzymywali kontakt z krajem swego pochodzenia — Armenia. Droga ta szły do Polski tkaniny wschodnie, jedwabie, brokaty, dywany i kilimy, bilon ozdoba, perły, drogie kamienie, pachnidła i korzenie z wysp Sundajskich.

Tabriz (około 220.000 mieszk.), stolica bogatego perskiego Azerbejdżanu, jest drugim co do wielkości miastem



—29—

Droga Teheran—Kazwin—Hamadan—Kermanszach

tem Iranu. Nawiedzane jest trzesieniami ziemi, skutkiem tego brak starych budowli (w r. 1880 miało być jeszcze 318 meczetów). Do niedawna był Tabriz pierwszym handlowym miastem Iranu; jest też ważnym centrum przemysłu, posiada przedziałnie, fabryki zapalek, mydła, perfumerii, dostarcza wielu wyrobów ze skóry i ze srebra. Jest ważnym centrum produkcji i handlu dywanami i ma rozwiniętą produkcję wina.

Niedaleko na zachód od Tabrizu leży, największe jezioro Iranu, Urmia (Rezaiech). W pobliżu niego na zachód leży miasto Urmia (Rezaiech) (50.000 mieszk.). Okolice jeziora są urodzajne i obfitują w źródła mineralne. Kraina, leżąca na północno-wschód od jeziora Urmia, stanowi osrodek plemienia Kurdów.

Droga Teheran—Kazwin—Hamadan—Kermanszach prowadzi do granicy Iraku i posiada długość 776 km. Dalej, już na terytorium irackim idzie przedłużenie tej drogi przez Kanekin do Bagdadu. Jest to starożytna droga, łącząca Iran z Mezopotamią, a dalej z Syrią, Palestyną i Egiptem.

Hamadan (około 103.000 mieszk.) jest miastem powstałym w odległej starożytności. Pod nazwą Ekbarana było ono stolicą państwa Medów. Następnie służyło za letnią rezydencję królów perskich, gdyż położone na wysokości 1868 m. ma lata chłodniejsze, aniżeli inne stolice. Miasto to zamieszkują w znacznej ilości Turcy, Ormianie i Żydzi. Hamadan jest centrum handlu dywanami, opium, gumą traganą, owocami suszonymi i skorami, oraz posiada rozwinięty przemysł garbarski. Niedaleko Hamadanu w miejscowości Bissotum znajdują się wyryte w skale płaskorzeźby i napisy pismem klinowym z czasów Dariusza Wielkiego (VI w. przed Chr.).

Kermanszach jest mniejszy od Hamadanu (około 88.000 mieszkańców). W mieście i okolicy mieszkają przeważnie Kurdowie. Znajduje się w nim wielka rafineria ropy, zaopatrująca swymi produktami zachodni i północny Iran.

Droga Teheran-Kum-Soltanabad-Achwaz-Korram Szar (1131 km) łączy Teheran z Zatoką Perską i Irakiem. W odległości 40 km od Korram Szar leży Basra, główny port Iraku i końcowa stacja kolei bagdadzkiej. Droga ta łączy środek Iranu z Kuzistanem, niziną nad rzeką Karun, oraz z głównym okresem produkcji ropy.

Kum (40.000 mieszk.) jest świetnym miastem szyitów, do którego odbywają się liczne pielgrzymki. Znajduje się w nim bowiem grob Fatimy siostry Imama Rezy. Kum posiada rozwiniętą produkcję wyrobów ceramicznych i szklanych.

Soltanabad (55.000 mieszk.) jest wielkim centrum produkcji dywanów i siedzibą zagranicznych firm eksportujących dywany perskie. Posiada również rozwinięty przemysł ceramiczny.

Achwaz (32.000 mieszk.) znajduje się na nizinie nad rzeką Karun. Jest to port rzeczny, do którego dochodzą jednak ładunki z morza.

Z Ahwazu prowadzi kolej transiranska do Benderszachpur i druga, świeżo wybudowana linia do portu Korram Szar.

Przy drodze wiodącej do Ahwazu leży ruina miasta Suzy (dzis Szusz). Jest to jedna ze stolic Persji w starożytności i ośrodek bardzo starej kultury w krainie Elam, za panowania potężnej dynastii Achemenidów. Uczeni prowadzą obecnie wykopaliska w Suzie.

W odległości 15 km od portu Korram Szar znajduje się Abadan—miasto naftowe, posiadające wielką rafinerię ropy i port wywozowy produktów naftowych.

Droga Teheran-Mesched (911 km.) jest jedną z najważniejszych i najstarszych w Iranie. Mesched jest punktem wyjściowym dla kilku innych ważnych dróg. Z Meschedu przez Kuczana prowadzi droga ku północy do Bajdziran na granicy ZSRR. (225 km). Droga ta łączy Iran ze środkową Azją. Obecnie prowadzi z Bajdziranu droga do odległego o 40 km Aszhabadu—stolicy repub-



liki Turkmenskiej, a zarazem stacji kolei z Krasnowodska do Taszcentu.

Z Meschedu ku wschodowi prowadzi również droga o długości 250 km do granicy Afganistanu. Przedłużenie tej drogi w Afganistanie poprzez miasta Herat, Kabul i Peszawar, prowadzi do Indii. Biegnie ona z Meschedu przez Birdzand do Zachedanu—koncowej stacji kolei indyjskiej, która na przestrzeni około 77 km biegnie po terytorium Iranu. Długość drogi Mesched—Zahedan wynosi 988 klm.

Mesched (około 176.000 mieszk.) stolica prowincji Chorossan, leży w urodzajnej, otoczonej gorami dolinie. W Meschedzie znajduje się sławny meczet z grobem 8-ego Imama Rezy. Jako „najświętsze” miasto Iranu jest Mesched celem licznych pielgrzymek. Miasto posiada ożywiony handel. Niedaleko Meschedu znajduje się grobowiec Ferdowsiego, jednego z największych poetów perskich.

Droga Teheran-Kum-Ispahan-Sziraz-Buszir (118 km) łączy Teheran z Zatoką Perską i prowadzi przez szereg urodzajnych krain i stare miasta, które były w różnych czasach stolicami Persji.

Ispahan (około 204.000 mieszk.) posiada liczne zabytkowe budowle, powstałe w „złotym okresie” dziejów Persji. Za dynastii Safawidów Ispahan był stolicą Persji. Miasto posiada liczne pałace, meczety, mosty, grobowce, stara forteca, kościoły ormiańskie, zabytkowe cmentarze i wielkie bazyliki. Ispahan jest ważnym centrum przemysłu artystycznego. Sławne są ispahanskie wyroby metalowe, ceramiczne i fajansowe, majoliki, wyroby ze skóry i „kalamkary” (tkaniny bawełniane wzorzysto drukowane). W ostatnich latach powstały w Ispahanie liczne fabryki sukna.

Przy drodze z Ispahanu do Sziraz leżą ruiny Pasargady, pierwszej stolicy Achemenidów. Niedaleko znajduje się grob Cyrusa Wielkiego.

Dalej przy tej samej drodze znajdują się bardzo rozległe ruiny miasta Persepolis, najwspanialszej stolicy

Achemenidów. Na wielkiej przestrzeni rozmieszczone są szczątki wspaniałych budowli tej stolicy. Ruiny te są przedmiotem badań uczonych irańskich i wielu zagranicznych.

Miasto Sziraz (około 129.000 mieszk.), położone jest w urodzajnej Krainie Fars. Było ono stolicą Persji w XVIII w. Posiada stare palace, meczety, grobowce wielkich perskich poetów Saadięgo (XIII w.) i Hafiza (XIV w.) i wielkie bazyry. Miasto to słynie z wyrobów artystycznych, naczyń srebrnych, pokrytych ornamentami, artystycznych i niesłychanie pracowicie wykonanych in-tarsji, dywanów i wyrobów ze skóry. Znane jest również wino z Szirazu. Ma rozwinięty handel wszelkiego rodzaju wyrobami artystycznymi, opium, suszonymi owocami i skorami futrzanymi.

Buszır (40.000 mieszk.) jest portem nad Zatoką Perską. Klimat w lecie jest bardzo skwarny, wilgotny. Z portu tego wywozi się tytoń, bawełne, wełne, wino, opium i dywany.

Droga Teheran—Kum—Kaszan—Jezd—Kerman—Bam—Zachedan (1550 km.) prowadzi z północnego zachodniego i środkowego Iranu ku południowemu wschodowi, do granicy Indii.

Kaszan (40.000 mieszk.) dostarcza dywanów i owoców suszonych.

Jezd (50.000 mieszk.) posiada największe w Iranie skupienie wyznawców religii Zoroastra.

Sasiędni Kerman (60.000 mieszk.) w starożytności zwany Carmania, posiada silnie rozwiniętą produkcję dywanów. Znajduje się w nim również skupienie gebrów tj. niewiernych—wyznawców dawnej religii mazdejskiej.

Bam (10.000 mieszk.) jest osrodkiem uprawy henny, wielu rodzajów owoców i daktyli.

Procz wymienionych dróg wiodących ku granicom Iranu, istnieje wiele dróg automobilowych, łączących poszczególne prowincje i miasta w obrebie kraju. Sieć tych dróg jest w dalszej rozbudowie.



Obok rozbudowy komunikacji automobilowej, za rządów Szacha Rezy Pahlewi, rząd iranski przystąpił również do budowy kolei. Budowę kolei oddano firmom niemieckim i amerykańskim, a następnie konsorcjum szwedko—dunskiemu. Budowa miała do przezwyciężenia znaczne trudności terenowe. Na północy trasa kolei musiała przejść przez wysokie góry Elburs. Na południu musiała pokonać trudno dostępne pasma gór Zagros. Przez góry Elburs tor przechodzi na wysokości 2100 m. poprzez 93 tunele o łącznej długości 30 km (najdłuższy tunel ma 2526 m). Kolej ta biegnie od Morza Kaspijskiego do Zatoki Perskiej poprzez cały Iran i dlatego słusznie nosi nazwę kolei transiranskiej. Długość jej wynosi 1394 km. Północna część kolei, od Bender Szach nad Morzem Kaspijskim do Teheranu, ukończono w r. 1934. Południowa część z Teheranu do Bendr Szahpur nad Zatoką Perską ukończono w r. 1938. Znaczenie tej kolei jest doniosłe, gdyż łączy ona żyzne prowincje nadmorskie z wnętrzem Iranu. Ma też znaczenie międzynarodowe, gdyż łączy Ocean Indyjski z Morzem Kaspijskim a dalej portami ZSRR i Wolga.

Po ukończeniu budowy kolei transiranskiej przystąpił Iran do budowy dalszych linii kolejowych, a mianowicie: linii Teheran—Tabriz, Teheran—Mesched, Ahwaz—Korram Szar i Teheran—Kum—Jezd. Część, około 450 km linii Teheran—Tabriz jest oddana do użytku, ciąg dalszy ku Tabriz jest w budowie. Kolej ta połączy prowincje Azerbejdżan z resztą Iranu. Po dojeździe do Tabrizu zetknie się nowa linia z koleją Tabriz—Dzulfa, wybudowana w r. 1916 przez Rosjan i połączy w ten sposób sieć kolei iranskich z kolejami zakaukaskimi ZSSR.

Kolej Teheran—Mesched znajduje się również w budowie. Część jej o długości około 400 km z Teheranu do Szachrud jest już w użyciu. Kolej ta przebiegać będzie przez urodzajną i obfitującą w kopaliny prowincje północnego Chorassanu, ułatwi komunikację z centralną Azją i Afganistanem i wpłynie na ułatwienie lądowej ko-

munikacji Iranu z Indiami. Pomiedzy koncowym punktem kolei w Meschedzie, a koncem kolei indyjskiej w Zache-danie, pozostanie 988 km drogi automobilowej.

Linia kolejowa z Ahwazu, do Korram Szar o dlugosci 120 klm. laczy Ahwaz, stacje kolei transiranskiej—port rzeczny nad rzeka Karun z Korram-Szar—portem morskim nad rzeka Szatt-al-Arab, lezacy tylko o 40 km. od punktu koncowego kolei bagdadzkiej w Basrze.

Projekowana linia kolei Teheran-Jezd odgalezia sie w Kum (150 km na poludnie od Teheranu) od linii kolei transiranskiej i przez miasto Kaszan, prowadzi do uprzemyslowionego miasta Jezd.

Rozbudowa, w ostatnich dwudziestu latach, komunikacji automobilowej i kolejowej ma dla Iranu doniosle znaczenie polityczne, strategiczne i gospodarcze. Ulatwia administracje, utrzymanie ladu i bezpieczenstwa, podnosi obronosc kraju i ulatwia wymiane dobr wewnatrz kraju oraz handel z zagranica, wreszcie wzmagaja znaczenie Iranu jako kraju tranzytowego.

Komunikacja rzeczna z powodu braku rzek, jest w Iranie bardzo ograniczona. Jedyne rzeka Karun jest na przestrzeni okolo 300 km zeglowna. Srodkowym wezlem tej komunikacji jest miasto Ahwaz, polozone okolo 130 km. od ujscia rzeki. Inne rzeki Iranu nie posiadaja znaczenia komunikacyjnego.

Komunikacja morska nabiera dla Iranu znaczenia, w miare laczenia wnetrza Iranu z morzami nowoczesnymi drogami komunikacyjnymi. Morze Kaspijskie ma dla Iranu wazne, ale do pewnego stopnia ograniczone znaczenie, ulatwia ona bowiem tylko wymiane dobr z ZSSR. Wybudowanie drogi Pahlevi—Teheran, a nastepnie kolei Bender Szach-Teheran i przedluzenie jej do Zatoki Perskiej podnioslo komunikacyjne znaczenie Morza Kaspijskiego. Iran posiada lo portow nad Morzem Kaspijskim. Wiekszosc z nich jednak to male przystanie, dotychczas o lokalnym znaczeniu. Najwazniejszym jest port Pahlevi. Obrot handlowy we wszystkich portach kaspijskich Ira-



nu wynosił w r. 1941/42 w przywozie 155.454 tonn towarów i w wywozie 43,555 ton. Z tego obrotu portu Pahlewi wynosił w przywozie 105. 731 ton i w wywozie 34.366 ton.

Porty Iranu nad Oceanem Indyjskim mają o wiele większe znaczenie, aniżeli porty Kaspijskie, otwierają one bowiem drogę z Iranu na cały świat. Z 14 portów południowych nad Oceanem Indyjskim, tylko kilka ma obecnie donioslejsze znaczenie, Nawet niektóre z tych większych portów są dotychczas trudno dostępne dla statków oceanicznych, które muszą zatrzymywać się o kilka kilometrów od wybrzeża. Wylądowanie i załadowanie towarów odbywa się za pośrednictwem barek i łodzi. Obecnie w toku jest przebudowa niektórych portów nad Oceanem, mająca na celu ułatwienie dostępu do nich większym statkom.

Ruch okrętów i towarów w pięciu najważniejszych południowych portach Iranu w r. 1941/42 przedstawia następująca tabela:

	wplynelo okrętow		wplynelo okrętow	
	ilosc	tonaz okrętow	ilosc	tonaz okrętow
Bender Abbas	185	129, 157	185	129, 355
Buszir	143	284, 043	205	285, 252
Bender Szahpur	71	215, 172	73	215, 901
Abadan	1690	2499, 084	1681	2491, 409
Korram Szar	271	207, 368	412	211, 502

Wśród portów tych wyjątkowe miejsce zajmuje Abadan, który jest największym portem naftowym Bliskiego i Środkowego Wschodu.

Wśród okrętów zawijających do południowych portów Iranu w r. 1941/42 pierwsze miejsce zajmują statki angielskie o pojemności 1,958,312 tonn, drugie miejsce statki norweskie—826, 523 tonn, trzecie statki Stanów Zjednoczonych Ameryki Północnej — 276, 415 tonn, czwarte Holandii 159, 881 tonn. Przed wybuchem

toczącej się obecnie wojny, statki niemieckie zajmowały drugie miejsce po Anglii.

Na terenie Iranu czynna jest także komunikacja lotnicza. Przed wybuchem obecnej wojny były czynne następujące linie lotnicze: Teheran—Baku, Teheran—Bagdad, Teheran—Buszir i Teheran—Mesched. W Baku było połączenie z liniami lotniczymi ZSSR i z linia lotnicza, prowadząca do Niemiec. W Bagdadzie linie lotnicze irańskie łączyły się z wielkimi, międzynarodowymi liniami lotniczymi z krajów Europy Zachodniej do Indii angielskich, Australii, Indii holenderskich i francuskich Indochin.



Bronisław Minc.

## STOSUNKI GOSPODARCZE DZISIEJSZEGO IRANU.

### I. Struktura gospodarcza.

Persja jest jednym z tych krajów orientalnych, których ekonomika, w ciągu ostatnich wieków, przechodziła przez okresy zastoju, a nawet uwstecznienia.

Przed zdobyciem kraju przez Arabów stanowiła Persja, w ówczesnym świecie, znaczną potęgę gospodarczą. Historycy podają, iż za Sassanidów (226—641 po Chr.) było silnie rozwinięte rolnictwo i system irygacyjny (na rzece Karun w południowej Persji istniały tamy nawadniające). Za ostatnich królów sassanidzkich istniał nawet bank kredytu rolniczego. Istniały również liczne, dobrze utrzymane drogi. Persja importowała papier z Chin, wzmian za tkaniny i wyroby szklane. Szeroko rozwinięta była produkcja jedwabiu i dywanów. Handel na wschodnim Wschodzie azjatyckim był niemal monopolicznie skupiony w rękach kupców perskich.

Podboj Iranu przez Arabów spowodował spustoszenie kraju, zatrzymanie się rozwoju cywilizacji i postępu ekonomicznego.

Dopiero w XVII w. za rządów szacha ABBASA WIELKIEGO (1587—1628) i jego następców Persja znowu stała się państwem silnym ekonomicznie, a nawet przewyższa, rozwojem swej gospodarki, okoliczne kraje. Persja w tym okresie prowadzi ożywiony handel z Indiami i Turcją, wywozi tyton, owoce, wino, porcelanę a nawet żelazo i stal.

Szach Abbas Wielki miał jako stolicę miasto Ispahan, które wówczas liczyło jakoby ponad 500,000 mieszkańców. Ludność Persji w tej epoce sięgać miała nawet 40 milionów. Takie przynajmniej dane—oczywiście mocno przesza-

dzone—podają książki podróżników po Persji: Tavernier i Chevalier Chardin.

Juz jednak w XVIII w. rozpoczyna się upadek ekonomiki Persji, połączony z stagnacją czy spadkiem liczby ludności.

Liczba ludności w Persji nie da się ściśle ustalić, gdyż w kraju tym nigdy nie był przeprowadzony spis ludności. Różni badacze różnie szacują obecną ludność Iranu, przyczem wahania są duże od 10—18 milionów. Rocznik statystyczny Ligi Narodów szacuje ludność Iranu w r. 1938 na 15 milionów.

Charakterystyczne jest, że okres dekadencji ekonomiki w Persji zbiegł się z niezwykle silnym rozwojem gospodarki narodowej państw europejskich.

Iran dzisiejszy jest więc krajem zacofanym ekonomicznie, przyczem gospodarkę jego charakteryzuje 1) zachowanie dawnych urządzeń muzułmańskich w wielu dziedzinach życia; przede wszystkim w strukturze rolnej; 2/ silny wpływ państw zagranicznych na gospodarkę kraju; 3/ czynna rola państwa po usunięciu dynastii Kadszarów i objęciu rządów przez Reza Khana (1925r.) W gospodarce Iranu dzisiejszego możemy odróżnić kilka formacji, a mianowicie: nowoczesną formację kapitalistyczną, średniowieczną formację muzułmańską w gospodarce rolnej a nawet formację odległej epoki pasterskiej, reprezentowaną przez plemiona koczownicze. Pomieszczenie tych formacji, przy przewadze wpływów kapitalistycznych, które pomimo wielu przeszkód docierają, i do wsi irańskiej, stanowi obraz rzeczywistości gospodarczej dzisiejszego Iranu a zarazem i ciekawy przedmiot badań. Podczas gdy Polska była krajem rolniczo—przemysłowym, Iran dzisiejszy możemy scharakteryzować jako kraj niemal wyłącznie rolniczo—pasterski.

Olbrzymia większość ludności żyje na wsi.

Charakter rolniczy kraju potwierdza szacunkowa statystyka zawodowo czynnych:



Zawodowo czynni według zawodów w Persji:

w r. 1934/35/ tab 1./ 0/0 0/0

1) Rolnictwo, lesnictwo, hodowla i rybactwo	74,6
2) Przemysł (włączając naftowy) i rzemiosło	6,6
3) Handel i komunikacja	7,1
4) Armia	3,0
5) Służba publiczna i wolne zawody	2,7
6) Inni czynni zawodowo	6,0
	100/0

W skład liczby 6, 6% ludności żyjącej z przemysłu wchodzi ponad 30.000 robotników, zatrudnionych w przemyśle naftowym, a ponadto rzemieślnicy i zatrudnieni w drobnym przemyśle bez użycia maszyn. Przemysłu ciężkiego, będącego podstawą państw przemysłowych, — w Persji nie ma.

Nie istnieje również w Persji wydobywanie, na większą skalę, węgla i żelaza, które stanowią podstawę dla istnienia i rozwoju wielkiego przemysłu.

Ciekawą cechą irańskiej struktury gospodarczej, a zarazem przejawem jej zacofania jest duży udział ludności koczowniczej zarówno w produkcji, jak i w eksporcie kraju. Szczepy koczownicze stanowią obecnie od 20—25% ogółu ludności. Cała niemal produkcja hodowlana znajduje się w ich rękach, gdyż ludność osiadła zajmuje się hodowlą tylko w małym stopniu. Szczepy koczownicze zaopatrują więc miasta w mięso, nabiał, a przemysł i rzemiosło w skórę oraz wełnę dla wyrobu dywanów. Dla eksportu dostarczają szczepy koczownicze wełny, skór, zwierząt żywych a nawet gum roślinnych.

Wpływ państw zagranicznych na gospodarke Iranu jest niezwykle silny. Największe bogactwo kraju — nafta — znajduje się w rękach kompanii angielskiej / Anglo—Persian Oil Co/. Jak wielką rolę odgrywa nafta w ekonomice perskiej dowodzą tego cyfry wywozu irańskiego. Podczas gdy w r. 1939/40 wywóz wszystkich, poza naftą, produktów Iranu wynosił 804 milj. rialsów, wywóz produktów naftowych wynosił 1.680 milj. rls., a

wiec przewyższał wywóz wszystkich pozostałych produktów przeszło dwukrotnie.

Poza nafta wiele innych dziedzin życia gospodarczego opanowanych jest przez kapitał zagraniczny, w szczególności droga finansowania przez banki zagraniczne. Do r. 1927, t. j. do utworzenia Banku Mellié całe niemal życie gospodarcze, a w szczególności prawo emisji banknotów należało do angielskiego banku "The Imperial Bank of Iran". Również i obecnie bank ten wywiera znaczny, aczkolwiek już nie wyłączny, wpływ na gospodarkę Iranu.

Półow ryb w Morzu Kaspijskim jest również przedmiotem koncesji towarzystwa mieszanego, którego 50% zysków należy do rządu sowieckiego, a 50% do rządu perskiego.

Współczesna ekonomika Iranu może pozatym posłużyć, jako klasyczny przykład zaprzeczenia autarkii (samowystarczalności). Bez względu na to, że gospodarka wsi irańskiej ma jeszcze w dużym stopniu charakter samowystarczalny, gospodarka Iranu, jako całość, jest uzależniona całkowicie od przemysłowych krajów zagranicznych.

Gospodarka Iranu ma charakter wybitnie jednostronny. gdyż produkuje ona prawie wyłącznie surowce rolnicze i przemysłowe. Rynek zbytu dla tych towarów mogą stanowić tylko przemysłowe kraje zagraniczne. Gdyby nawet powiększyć spożycie wewnątrz kraju do maximum, Iran nigdy nie będzie mógł zużyć wydobytej u siebie ropy.

Odwrotnie, nie posiadając rozwiniętego na miarę europejską przemysłu, Iran skazany jest na wwozienie przemysłowych produktów zagranicznych.

Wymiana handlowa Iranu z wielkimi krajami przemysłowymi nosi więc charakter nie tyle współzależności gospodarczej, ile zależności gospodarczej Iranu od państw obcych.

Do obecnego Iranu znajduje pełne zastosowanie klasyczne zdanie Fryderyka Lista "kraj wyłącznie rolniczy, skazany na sprzedaż swoich surowców, aby otrzymać



produkty przemysłowe, zmuszony jest pozostać w położeniu podrzednym“.

Okres dekadencji ekonomicznej Iranu trwał przez cały wiek XVIII, XIX i część XX-ego. Poza działalnością kapitału zagranicznego, nie widać żadnych prób z wewnątrz, pchnięcia ekonomiki irańskiej na nowe tory. Jednocześnie w dziedzinie politycznej odbywa się upadek autorytetu władzy, uniezależnienie się szczeperów koczowniczych, anarchizacja życia i bezpośrednio rządy mocarstw na terenie Iranu, w szczególności za panowania ostatnich Kadszarów.

Powstaje pytanie: jakie były przyczyny tego długiego zastoju gospodarczego i spadku liczby ludności, ciężkich tak silnie na strukturze gospodarczej państwa?

Nie jest trafnym poglądem niektórych autorów irańskich, jakoby było to wynikiem jedynie wpływu państw zagranicznych. Przeczy temu fakt, że okres marazmu gospodarczego zaczął się w w. XVIII, kiedy wpływu państw zagranicznych był względnie niewielki. Przeczy temu również fakt, że zjawisko długowiekowego zastoju gospodarczego nie ogranicza się tylko do Persji, gdyż miał on również miejsce w wielu innych krajach orientalnych, na które wpływ wielkich państw europejskich był w okresach tego marazmu także niewielki.

Przyczyna leży głębiej. Short w „Esquisse de la Geopolitique“ uważa, że głównymi przyczynami stagnacji czy też zmniejszenia się ludności w Persji był upadek urządzeń irygacyjnych i ubóstwo środków komunikacyjnych. Uważa również za możliwą hipotezę, iż Persja uległa w ostatnim tysiącleciu wysuszeniu. Według niego 3/4 kraju są obecnie pustynne. Według Wilsona 9/10 ogólnej powierzchni Persji jest stale nieuprawionych. Ponadto wschodnie okręgi Persji cierpią od zasolenia, które często wiele wsi, poprzednio wydajnych, zmienia w nieużyteczne pustynie solne (Hesse).

Niewątpliwie w ciągu ostatnich wieków, niezależnie od ujemnych wpływów naturalnych (posucha i zasolenie), następował stopniowy upadek urządzeń irygacyjnych,

które stanowią niezbędny warunek wydajności olbrzymiej większości gruntów Persji.

Jednocześnie istniejąca struktura rolna nie stwarza możliwości dla uprawy i rozwoju urządzeń irygacyjnych. Ludność Persji niezwykle uboga nie miała ani środków ani możliwości dla przedsięwzięcia na wielką skalę budowy tych urządzeń. Również właściciele ziemscy zamieszkałi przeważnie zdala od wsi, zainteresowani jedynie w bieżących zyskach, nie przedsięwzięli rozbudowy urządzeń nawadniających. Prowadziło to do pogłębiania się gospodarki ekstensywnej na wsi, i do coraz silniejszego zwiększania się ilości ziemi, leżącej odłogiem.

Pogarszały sytuację spustoszenia dokonane przez Afganów w XVIII w., i coraz gorszy stan dróg. Dr. Millspaugh, obecnie ponownie powołany na doradcę finansowego rządu perskiego, pisał w r. 1924: „ze względu na trudności komunikacyjne w jednych okregach mogą leżeć na polach nadwyżki zbożowe, a kilkaset mil stamtąd ludność może cierpieć z głodu przez brak chleba“.

Lata głodowe znane były też w Persji w ubiegłych okresach. Wilson pisze o głodzie w r. 1872 i 1918.

Jednocześnie silnym czynnikiem sprzyjającym zastojowi gospodarki perskiej była umysłowość wyższych i niższych warstw społeczeństwa perskiego, pozostająca pod niepodzielnym wpływem religii szyickiej.

Szyityzm stanowi sektę Islamu z pewną domieszką dawnych wierzeń perskich. Podczas gdy w większości krajów muzułmańskich zapanowała sekta sunnicka, szyityzm ograniczył się jedynie do Persji. Stanowiąc religię narodową tylko Persów, odrzucana przez resztę świata muzułmańskiego, przyczynił się szyityzm do izolacji Persji od reszty świata Islamu i od nowych prądów, przenikających Islam.

Pelen mistycyzmu i wiary w „kismet“ (przeznaczenie), przyczynił się szyityzm do utrwalenia statycznego światopoglądu Persów, do utrwalenia ich konserwatyw-



tego trybu życia, cechowanego przez brak przedsiębiorczości.

Szytyzm, wszechwładny w życiu społecznym i politycznym Persji, w dziedzinie życia gospodarczego wpływał bezpośrednio za pomocą prawa muzułmańskiego. Prawo szariatatu (t.j. prawo oparte na Koranie) rządziło, zarówno stosunkami na wsi, jak i stosunkami handlowymi w mieście.

Na wsi instytucja prawa muzułmańskiego „el mozarea“ przyczyniła się do utrwalenia zacofanej struktury agrarnej. Ciekawe jest, że prawo szariatatu zabrania handlu pieniędzmi, pobierania procentów od kapitału i uważa system bankowy za sprzeczny z Koranem, Hans\*, podaje, że dziś jeszcze, nieliczne już zresztą jednostki, zśród wierzących muzułmanów, odmawiają przyjmowania procentów od swoich kapitałów, złożonych w bankach. Nic dziwnego, że w Iranie dzisiejszym niema kas oszczędności. Prawu muzułmańskiemu nieznane były również weksle i czeki oraz spółki handlowe o odrebnej osobowości prawnej. Jurysci szariatatu byli w dużej mierze przeciwnikami wszelkiego postępu.

Prawo szariatatu powiązane z pewnymi przepisami, powstałymi pod wpływem prawa cywilnego francuskiego, stanowi podstawę irackiego kodeksu cywilnego z r. 1927, opartego zresztą na podstawach nowoczesnych.

Panstwo perskie za rządów ostatnich Kadzarów znajdowało się w rozkładzie. Oddawało gospodarce w ręce koncesjonariuszy zagranicznych, a Kadzarowie czerpali szeroka reka ze skarbu państwa na swoje osobiste potrzeby, zaciągając nawet na ten cel pożyczki zagraniczne.

Przełom na tym polu nastąpił, z chwilą przewrotu dokonanego w r. 1921 przez Reze Khana, a w szczególności po objęciu przez niego tronu szacha w 1925 r.

Nowy rząd perski stawia sobie otwarciem za zadanie modernizację politycznego i gospodarczego życia Iranu.

---

\* Hans—, „Aus der Finanzwelt Islams“.

Panstwo wkracza czynnie w dziedzinę gospodarki, przyczyną posunięcia rządu perskiego z jednej strony przypominają jaskrawie politykę merkantylizmu, zwłaszcza colbertyzmu, z drugiej zaś strony, mają cechy t. zw. planowania, stosowanego przez rządy europejskie i amerykańskie.

Stworzony następnie "Bank dla rolnictwa i przemysłu", na wzór banku "Sumer" w Turcji, jest organizacją mającą na celu finansowanie i kontrolę gospodarki prywatnej. Sprzyja temu stworzony w 1931 r. "Monopol handlu zagranicznego", stanowiący daleko idący system kontyngentowania i reglamentacji handlu zagranicznego przez państwo.

W 1937 r. państwo kontrolowało 33% przywozu i 50% wywozu - najważniejsze produkty przywozu i wywozu zmonopolizowane są albo bezpośrednio w rękach państwa, albo częściej w rękach towarzystw mieszanych z udziałem kapitału prywatnego, ale pod kontrolą państwa.

Ponizsza tabela (Nr. 2) ilustruje wzrost towarzystw mieszanych na terenie Persji w latach 1932--1936 (w milionach rialsów).

	Sp. akc.		inne sp. handl		Razem	
	liczba kap.		liczba kap.		liczba kapital	
1932	17	10,820	48	710	65	115,30
1936	99	499,20	278	69,90	377	569,10

Kapitał spółek wzrosł więc w ciągu 4 lat około pięciokrotnie.

Spółki te działają głównie w dziedzinie handlu. W roku 1926 było 204 towarzystw mieszanych, reprezentujących 348 milionów rialsów kapitału, zajmujących się handlem.

Państwo ujawnia jednak swą działalność również na terenie przemysłu. W 1936 roku 151 towarzystw mieszanych, reprezentujących 92 miliony rialsów kapitału, zajmowało się działalnością przemysłową.



Liczba monopolów państwowych wzrasta co raz bardziej. W 1939 r. było ich 20. Działalność państwa na terenie przemysłu ma charakter nie tylko fiskalny, ale zdążyła również do rozwoju pewnych jego dziedzin i ogólnej ochrony przemysłu.

Taryfa celna, wprowadzona w życie w 1936 r., wstąpiła na drogę ochrony pewnych produktów krajowych przed konkurencją zagraniczną. Ku temu samemu celowi zmierza kontyngentowanie handlu zagranicznego.

Jednocześnie państwo wydaje zarządzenia o charakterze protekcjonizmu, przypominające dawno minioną w Europie epokę. Nakazuje np. urzędnikom państwowym nosić ubrania z materiałów krajowych, albo zakazuje wywozu wełny nie obrobionej, by wzmocnić przerobkę w kraju. Ten ostatni zakaz został jednak odwołany, gdyż okazało się, że przemysł perski nie jest w stanie sam przerobić całej wełny.

Nowa polityka rządu perskiego, aczkolwiek wywarła silny wpływ na handel i przemysł, nie potrafiła jednak zmienić dotychczas w sposób zasadniczy struktury gospodarczej kraju, a to tym bardziej, że reformy najmniej dotyczyły struktury agrarnej, decydującej dla Persji jako dla kraju rolniczego.

Polityka ta zresztą obliczona jest na dłuższy czasokres i trudno już teraz wypowiedzieć się o jej wynikach.

Wojna światowa, rozpoczęta we wrześniu 1939 r. i następująca w jej toku i później przemiany, będą miały doniosłe znaczenie dla rozwoju gospodarki narodowej Persji i jej związku z krajami zagranicznymi.

## **II. Rolnictwo w Iranie.**

### **1. Ogólne warunki.**

Dzisiejszy Iran posiada przestrzeń 1,643,000 klm<sup>2</sup>, a więc jest przeszło 4 razy większy od Polski.

Z punktu widzenia klimatycznego podzielić można Iran na 2 terytoria:

- 1) terytorium centralnej Persji o swoistym klimacie

gorskim, wybitnie kontynentalnym. Terytorium to cechuje wielka ilość gor. Lancuchy gorskie, które otaczają kraj, posiadają wielkie znaczenie dla rolnictwa, gdyż wpływają niekorzystnie na opady, zamykając drogę wiatrom deszczowym z Morza Kaspijskiego i Zatoki Perskiej. Mała ilość opadów powoduje konieczność irygacji.

2) okregi o klimacie morskim:

a) okregi nad Morzem Kaspijskim cechuje wielka ilość opadów, czterokrotnie wyższa niż w centralnej Persji. Są to okregi o wysokiej urodzajności, o wyższej niż w pozostałej Persji, technice rolnej i o bardziej rozwiniętej strukturze agrarnej;

b) okregi nad Zatoką Perską. Okregi te posiadają wprawdzie więcej opadów niż centralna Persja, ale wysokie temperatury sprawiają, że istnieje wiele polaci ubogich w wodę.

Swoiste warunki klimatyczne wyżyny irańskiej powodują więc, że polacie w których uprawa jest możliwa bez sztucznego nawodnienia, są stosunkowo niewielkie. Uprawa jest prawie wszędzie zależna od urządzeń irygacyjnych, z wyjątkiem prowincji Mazanderan i Gilan nad Morzem Kaspijskim.

Juz Chardin\* podróżnik po Persji w w. XVII zauważył, że niema kraju na świecie gdzie byłoby więcej gor i mniej rzek. Według Vagelera\*\* 30% ziemi obecnego Iranu stanowią góry, 25% obszar pustynny, a 45% obszar nadający się do uprawy rolnej. Przez ziemie nadające się do uprawy, rozumie się ziemie, rozporządzające obecnie, dostateczną ilością wody. Dane te oparte są oczywiście na szacunku, a nie na istotnej statystyce, która jeżeli idzie o rolnictwo, w Persji nie istnieje.

Jednakże nie cała ziemia uprawa jest obecnie wykazana co ilustruje nast. tabela, zaczerpnięta od Vagelera:

---

\*) Chardin—Voyages t. III str. 267

\*\*) Die Ernährung von Pflanzen—Berlin 1930



Ziemia uprawna i jej wykorzystanie w prowincjach Iranu (tab.Nr.3)

Okreg admi- nistra- cyjny	Og.pow. w km. kw.	Ziemia up- rawna		Z ziemi wykorzyst.		uprawnej: leżalo odlo- giem	
		km. kw.	o/o	km. o o kw.	o o	km. kw. o/o	o/o
Arak	21800	13.400	75	1472	13	11658	87
Astrabad	35660	17.090	45	760	4	16330	96
Azer- bejdzan	147900	96.850	66	55340	57	41510	43
Beradzird	51000	17.800	33	4200	25	12800	75
Chams	30400	14.100	33	8800	69	5300	37
Chorassan	280000	87.000	63	7000	9	80000	91
Fars	150000	3.100	2	1200	40	1900	60
Kum	12700	5.000	49	1300	26	3700	74
Golpeigan	11500	2.100	18	900	44	1200	56
Gilan	22200	4.100	19	1500	37	2600	68
Hamadan	12700	8.000	63	5900	74	2130	26
Ispahan	27300	10.300	39	1700	16	8600	84
Kaszan	23300	11.550	55	840	7	10710	93
Kazwin	34900	9.800	45	9800	100	—	—
Kuzistan	78.100	47.000	60	15000	33	32500	66
Kerman- szah	50000	10.000	20	1400	14	8600	86
Kurdistan	18900	13.900	78	800	6	13100	94
Malager	3500	13.000	36	900	72	400	28
Teheran	26900	5.000	22	2200	38	3700	62

Z okregow Kerman, Mazenderan, Nehavend, Szachrud, Semnan, Demgan, Jezd, brak danych.

Jak wynika z powyższej tabeli, ziemia nadająca się do uprawy jest w Persji wykorzystana w bardzo małym stopniu. Tylko w trzech prowincjach ziemia jest wykorzystana powyżej 50%. W czternastu prowincjach więcej niż połowa ziemi uprawnej leży odlogiem, przyczem w 9 prowincjach leży odlogiem więcej niż 70% ziemi nadającej się do uprawy, a w czterech prowincjach ilość ziemi nieuprawionej przewyższa nawet 90%.

Swiadczy to o dekadencji rolnictwa perskiego, które nietylko nie powiększa ilości istniejącej ziemi uprawnej, ale nie wykorzystuje ziemi, która już obecnie mogłaby przynosić plony. W rolnictwie perskim, w ciągu ostatnich wieków, odbywała się więc nie reprodukcja rozszerzona, ani nawet nie reprodukcja prosta, ale reprodukcja ograniczona. Ilość ziemi objętej pod uprawę, a w konsekwencji ilość zbiorów, nie zwiększały się, lecz przeciwnie ulegały zmniejszeniu.

Następujące przyczyny wyjaśniają dekadencję perskiego rolnictwa w ciągu ostatnich wieków i jego stan obecny:

- 1) stan urządzeń nawadniających
  - 2) struktura agrarna
  - 3) technika i metody gospodarki rolnej
  - 3) depopulacja
- 2) Urządzenia irygacyjne.

W Persji istnieją dwa rodzaje sztucznego nawodnienia: a) nawodnienie z rzek i kanałów wszędzie tam gdzie istnieją stałe wody płynące, t. zn. nie wysychające w lecie, b) nawodnienie zapomocą t. zw. „Khanatów”, które jest powszechnie stosowane prawie na całej wzniesionej iranskiej. „Khanaty” polegają na sprowadzaniu wody na pola ze źródeł podziemnych, zapomocą studni i kanałów. W wierceniu tego rodzaju studni i kanałów posiadają Persowie wielką wprawę. „Khanaty” są specjalnie perskim wynalazkiem, którego niema w żadnym innym kraju i bez którego wielkie obszary byłyby niezamieszkałe.

Technika irygacyjna w Persji ma wybitnie prymitywny, tradycyjny charakter. Nawodnienie zapomocą tam, dotychczas nie istnieje. W ciągu ostatnich wieków odbywał się stopniowy upadek urządzeń irygacyjnych. Według autora perskiego Chams-et-Dina\*):

---

\*) Dzajaeri Chams-et-Dine, La crise économique mondiale et ses percussions en Iran Paris 1938 str. 90,91.



„Po upadku dynastii Safawidów i inwazji Afganów, nikt nie myślał o irygacji; jeżeli konstruowano jeszcze khanaty, albo przeprowadzano inne prace nawadniające to było to dziełem ludzi litosliwych, pobudzanych przez duch miłosierdzia“.

Nic więc dziwnego, że upadek urządzeń irygacyjnych powodował w warunkach klimatycznych wyżyny perskiej, upadek rolnictwa, zmniejszenie się ziemi uprawnej, depopulację.

Według Hessego \*) obecny stan urządzeń irygacyjnych w Persji jest tego rodzaju, że wszystkie niemal wymagają naprawy. względnie założenia na nowo.

Bez szeroko zakreślonego planu irygacyjnego i wykonania tego programu przez odnowienie istniejących i stworzenia nowych urządzeń irygacyjnych, nie jest możliwe zwiększenie ilości ziemi uprawnej w Persji, pchniecie rolnictwa perskiego na nowe tory.

Plany irygacyjne, jak np. wybudowanie tam nawadniających na rzece Karun (o długości 700 km.), pływającej w południowej Persji, są jak dotychczas w sferze projektów.

Silnie przeciwdziałała rozbudowie urządzeń irygacyjnych zacořana struktura agrarna w Persji.

### 3) Struktura agrarna w Persji.

Produkcja rolna zależy w dużym stopniu od struktury rolnej. Dlatego poznanie irańskiej struktury rolnej posiada pierwszorzędne znaczenie dla poznania ekonomiki irańskiej i Iranu—jako kraju rolniczego—wogóle.

#### a) Wielka własność.

Cecha charakterystyczna struktury rolnej w Iranie jest, że ziemia nie jest własnością tych, którzy ją uprawiają. Około 98% ziemi uprawnej należy do większych właścicieli ziemskich, państwa i fundacji religijnych, a tylko około 2% stanowi własność chłopska.

\*) Hesse: Persiens Entwicklung in der Gegenwart—Berlin, 1932.

Okolo 75% ziemi uprawnej nalezy do prywatnych wiekszych wlascieli ziemskich, zwanych—„arbabi“.

Wobec olbrzymich roznic w wydajnosci ziemi, nie istnieje w Iranie scisle kryterjum podzialu wlasnosci ziemianskiej na drobna, srednia i wielka. Powszechnie uzywanym w Iranie kryterium, jest t. zw. kryterium wsi.

Wlasciciel calej wsi, uwazany jest za posiadacza sredniego. Wlasciciel pewnej tylko czesci wsi za posiadacza drobnego. Wlasciciel wielu wsi za posiadacza wielkiego:

Kryterium to jest oczywiscie zupełnie niescisle, gdyz wielkosc wsi i ich urodzajnosć jest rozna. Jezeli przyjmiemy jednak to niedoskonale kryterjum, okaze sie, ze tylko 25% ziemi uprawnej nalezy do „malych“ i „srednich“ wlascieli, a okolo 50% do wielkiej wlasnosci.

Do tej ostatniej zaliczyc nalezy rowniez domeny panstwowe i majatki muzulmanskich fundacji religijnych,

Caly Iran pokryty jest wiec olbrzymimi latyfundiami, a olbrzymia przewaga wielkiej wlasnosci jest dal-sza cecha charakterystyczna iranskiej struktury rolnej.

b) Brak wlasnosci chlopskiej.

O ile w Polsce wiekszosc ziemi nalezala do drobnych, srednich i zamoznych chlopow, w Iranie tylko okolo 2% ziemi uprawnej znajduje sie w rekach wlascieli chlopow.

Ta nieliczna mniejszosc pochodzi przewaznie ze szczepow koczowniczych, ktore porzucily koczownictwo i rozpoczely zycie osiadle.

W wielu prowincjach Iranu nie istnieje ona wcale. W pozostalych ma znaczenie niewielkie, gdyz nowi rolnicy sa nieliczni i nie posiadaja przewaznie, ani srodkow ani doswiadczenia.

W tych warunkach wpadaja oni latwo, w zalez-nosc od sasiadujacych z nimi wielkich wlascieli ziem-skich, ktorzy dostarczaja im narzedzi i nasion.



Własność chłopska nie jest więc typowa dla Iranu i posiada tylko drugorzędne znaczenie.

c) Właściciele ziemi.

Własność ziemi w Iranie różni się całkowicie od znanych nam w Polsce folwarków.

Wielcy właściciele z reguły mieszkają zdaleka od swych posiadłości, w ośrodkach miejskich. Tylko pewna część właścicieli ziemskich, drobnych i średnich, zamieszkuje na wsi. Nie zajmują się oni jednak prowadzeniem gospodarki rolnej jako całości, skupiają tylko 5—10% ziemi pod swym zarządem. Ziemia ta uprawiana jest przez robotników rolnych i chłopów, którzy to obowiązki ciąży na nich niezależnie od pracy na gruncie chłopskim.

Reszta ziemi uprawiana jest również przez chłopów, nie będących prawnymi właścicielami ziemi. Właściciele mają za to prawo do udziału w zbiorach. Ponadto mają szerokie prawo ingerencji w sprawy wsi, jako swojej prywatnej własności. Chłopi nie tylko obowiązani są oddać część swoich zbiorów właścicielowi, ale do bezpłatnej pracy i różnych usług, których pochodzenie sięga odległych wieków.

d) Dzierżawcy.

Zamieszkali zdaleka od wsi, właściciele ziemi często odstępują prawo do zbiorów t. zw. dzierżawcom, którzy płacą właścicielom z góry określoną sumę, a za to nabywają prawo do udziału w zbiorach chłopów.

Institucja tak pojętej „dzierżawy” spełnia 2 funkcje ekonomiczne:

- 1) jest swoista forma kredytu dla właścicieli ziemi.
- 2) zwalnia ich od konieczności sprzedaży produktów rolniczych, co dla właścicieli ziemskich jako dla ludzi, nie obeznanych przeważnie z handlem i cenami, stanowi poważną trudność.

Dzierżawcy są to ludzie przeważnie zamieszkali w mieście, którzy interesują się gospodarką rolną, tylko pod kątem wyciągnięcia z niej najwięcej zysków.

Kontrakty dzierżawy są krótkoterminowe. Dzierżawy ograniczają się na ogół tylko do udziału w podziale zbiorów, przyczym często monopolizują handel produktami rolnymi. Około 50% ziemi irańskiej znajduje się w rekach dzierżawców. To szeroko rozpowszechnione pośrednictwo między chłopem a właścicielem, jest dalszą cechą charakterystyczną irańskiej struktury rolnej i uważane jest powszechnie za jeden z czynników złego położenia rolnictwa i ludności chłopskiej.

e) Podział zbiorów.

W kwestii podziału zbiorów pomiędzy chłopami a właścicielami, względnie dzierżawcami ziemi, nie ma żadnych przepisów prawnych

Powszechnie uznana jest jednak teoria t. zw. 5 czynników produkcji rolniczej („avamel peadzgane“.) Według tej pseudonaukowej teorii jest 5 czynników produkcji rolniczej: ziemia, woda, człowiek, nasiona oraz narzędzia rolnicze i zwierze pociągowe. Zbiór jest dziełem wspólnym tych czynników, które przyczyniają się do niego w równej mierze. W konsekwencji zbiór winien być podzielony na pięć części, odpowiadających każdemu z tych czynników.

W ten sposób, jeśli ziemia jest nawodniona, właściciel otrzymuje  $\frac{2}{5}$  a chłop  $\frac{3}{5}$  zbiorów. Jeśli nasiona i zwierze pociągowe należą również do właściciela, otrzymuje on  $\frac{4}{5}$  a chłop  $\frac{1}{5}$  zbiorów, jeśli ziemia nie jest nawodniona właściciel otrzymuje  $\frac{1}{4}$  a chłop  $\frac{3}{4}$  zbiorów.

W rzeczywistości praktyka podziału zbiorów odbiega od tej teorii. Każda prowincja, każdy dystrykt, każda niemal wieś, posiada swój odmienny system podziału.

W prowincjach Hamadan, Khamsi, Kermanszach, Azerbejdżan, udział właściciela w zbiorach waha się przeważnie od  $\frac{1}{3}$ — $\frac{1}{5}$ . W prowincji Isfahan wynosi przeważnie  $\frac{2}{3}$  albo  $\frac{3}{4}$  zbiorów. W prowincji Teheran w zależności od dystryktu, wynosi  $\frac{1}{2}$ ,  $\frac{2}{5}$  a w niektó-



rych nawet  $\frac{2}{3}$ ,  $\frac{3}{4}$  albo  $\frac{4}{5}$  zborow (Demawend). Tylko w dwóch prowincjach, przylegających do Morza Kaspijskiego, Gilan i Mazanderan prawo do udziału w zbiorach zastępuje stała wysoka taksa pobierana z gruntu, tzw. dzaribane (dzarib około 10 ha).

f) Domeny państwowe.

System gospodarki własności prywatnej nie różni się prawie wcale od systemu stosowanego w domenach państwowych, tzw. „Khalessate“. Ziemie w nich uprawiają chłopci.

Państwo odstępuje prawo do udziału w zbiorach tzw. dzierzawcom. Krotki termin dzierzawy powoduje brak zainteresowania dzierzawcy w trwałym rozwoju domeny.

Domeny państwowe są w najgorszym stanie ze wszystkich ziem uprawianych. Pomimo, że domeny państwowe stanowią około 10% ogółu ziemi uprawnej Iranu, ich udział w dochodach budżetu stanowi tylko około 3%.

Ustawa z 1934 r. postanawia stopniowe sprzedawanie domen.

g) Majatki fundacji religijnych.

T. zw. „Wakf“ zajmują, według obliczeń Generalnej Administracji Fundacyj około 15% ogółu ziem uprawnych.

Teoretycznie państwo, jako wyraziciel interesów zakładów i instytucji muzułmańskich, posiada nad tymi fundacjami szeroka kontrolę. W rzeczywistości jednak majątki te są w rękach swych administratorów, którzy rządzą nimi jak właściciele prywatni. Położenie chłopów w majątkach fundacyj nie różni się od położenia ich na gruntach prywatnych i państwowych.

h) Ustroj wsi.

Właściciel jest pośrednikiem między chłopami a władzą administracyjną, która zupełnie na wsi zastępuje.

Na czele wsi stoi t. zw. „Kadhkoda“, który jest

mianowany i odwoływany przez właściciela wsi.

Do funkcji jego należy udział w przydziale chłopom ziemi, nadzór nad uprawą i udział w operacjach przy podziale zbiorów pomiędzy właściciela i chłopów.

Jest to zresztą również chłop, którego położenie socjalne i obowiązki wobec właściciela są niemal takie same, jak reszty chłopów.

Ważna rola na wsi irańskiej odgrywa t. zw. „mirab“ t. j. rozdzielca wody dla nawadniania gruntów. Jeśli on również mianowany przez właściciela i całkowicie od niego zależny.

i) Położenie chłopów.

Chłop perski (poddany t. zw. „rajar“) nie tylko nie jest prawnym właścicielem ziemi, ale nie posiada nawet ściśle określonego kawałka gruntu. Wios perska nie jest podzielona na określone parcele chłopskie. Chłop ma prawo do ziemi tylko na podstawie dokonywanej na niej pracy. Ale prawo to jest tylko prowizoryczne.

Pola przechodzą periodycznie od jednego chłopca do drugiego.

Podział pól pomiędzy wiesniaków, odbywa się pod kierownictwem intendentów właściciela, przy pomocy pewnego rodzaju losowania.

Również i chaty nie są własnością chłopca. Właściciel ziemi uważa się również za właściciela wszystkich zabudowań wsi. Może odebrać chaty chłopom i wyrugować ich ze wsi.

Część zbiorów przypadających chłopom zmniejsza obowiązek wynagradzania w naturze t. zw. kadhkody, miraba, strażników i urzędników właściciela.

Położenie chłopów irańskich oświetla raport komisji badań, wysłanej w 1931 r. do prowincji Kerman\*) w sposób następujący:

„Położenie chłopów w tych okręgach jest oplakane

\*) Sandjabi Karim: Essai sur l'économie rurale de la Perse, Paris 1934, str. 220 i 221.



i godne pozalowania. Tam gdzie rolnicy posiadaja jakas wlasnosc polozenie ich jest lepsze. ale tam gdzie ziemie naleza do dostojnikow i wlasncieli, chlopi sa ogolnie biedni, wynedzniali i bez srodkow do zycia. Wlasnciele nie traktuja rolnikow lepiej, niz seniorowie traktowali swoich niewolnikow. Chlop jest obowiazany czynic wszystkie poslugi dla pana bezplatnie. Udzial jego w zbiorach jest tak nieznaczny, ze nie zapewnia jego rodzinie utrzymania wiecej, jak na 4 miesiace roku. W pozostalej czesci roku chlopi nie maja nic innego do jedzenia, jak dzikie rosliny, ktore sa w obfitosci w tych rejonach. Chlopi nie maja zadnej heci. zadnego interesu w pracy i wydajnosci ziemi, ziemi tak zyznej, ze przy troche wiekszym wysilku mozna osiagnac wydajnosc o wiele razy wyzsza od tej, jaka osiaga sie teraz“.

Przedstawiony powyzej ustroj rolny nalezy do tych dziedzic zycia Iranu, ktore najmniej ulegly przeobrazeniu. Siega on odleglych wiekow, okresu podboju Iranu przez Arabow, kiedy to zwyciezcy odebrali podbitym ziemie, zmusili do pracy na niej i ustanowili t. zw. „karadz“ t. j. prawo do udzialu w zbiorach—dla wlasncieli i obowiazek roznych swiadczen—dla chlopow.

Oczywiscie, ze tego rodzaju struktura agrarna nosi w sobie zarodek upadku.

Chlopi perscy, nie zwiazani scisle z gruntem, nie sa zainteresowani w trwalym rozwoju przydzielonych im parcel. Poza tym nie maja oni ani moznosci, ani srodkow dla rozwoju irygacji i ulepszenia metod gospodarki rolnej.

Rowniez i wlasnciele ziemscy, zamieszkali zdala od wsi, oddzieleni od niej przez posrednikow - dzierzawcow, nie stanowia obecnie czynnika, mogacego wyrwac rolnictwo perskie ze stanu permanentnego zastoju i degradacji.

Perska struktura agrarna przeciwdziala poza tym wiekszemu nagromadzeniu sie kapitalow, niezbednych dla przeprowadzenia ulepszen.

Ingerencja państwa w dziedzinie rolnictwa jest daleko słabsza, niż w dziedzinie handlu i przemysłu.

Bezwzględnej władzy właściciela i nie przejawianiu się czynnej roli państwa, sprzyja muzułmańska koncepcja własności rolnej. Według prawa Islamu, wola właściciela jest suwerenna i absolutna. Właściciel może zniszczyć i sprzedać swoje dobra. Może swój majątek przekazać na jakiegokolwiek cele i unieruchomić przez uczynienie go „Wakf“. Może ustanowić „wieczny“, zależny od swej woli porządek dziedziczenia.

Państwo nie ma żadnej kompetencji, żadnego prawa nad własnością prywatną. Nawet imam nie może uczynić żadnego zamachu na własność wiernego.

Jest rzeczą oczywistą, że z tą koncepcją własności rolnej nie dadzą się pogodzić żadne reformy rolne, podobne do uwłaszczenia chłopów, przeprowadzonego w Europie w XVIII i XIX w., lub do polskiej ustawy o reformie rolnej z 1922 r.

#### 4) Technika i metody gospodarki rolnej.

Zacofana struktura rolna doprowadziła do utrwalenia prymitywnej techniki i prymitywnych metod gospodarki rolnej.

Narzędzia używane przez chłopów perskich nie uległy zmianie w ciągu setek lat. Europejskie plugi o napędzie motorowym istnieją tylko na niektórych stacjach doświadczalnych i w niektórych domenach państwowych. Rolnicy perscy nie znają ani nowoczesnej wiedzy rolniczej, ani nawozów sztucznych.

Gospodarka rolna w Iranie jest wybitnie ekstensywna. Po dwóch użyciach ziemi się porzuca. Jest to więc w zasadzie gospodarka trojpolowa, która w Europie już dawno należy do przeszłości.

Blisko miast jest gospodarka intensywniejsza. Na ogół gospodarka rolna w Iranie jest typową gospodarką wymagającą mało kapitału i pracy. Wiąże się to z małą



akumulacja kapitałów w rolnictwie i w kraju i zmniejszaniem się liczby ludności.

#### 5) Depopulacja.

Wszystkie przedstawione wyżej przyczyny застоju rolnictwa w Iranie doprowadziły do zmniejszenia się ludności, co z kolei stworzyło w rolnictwie problem braku sił roboczych.

W Iranie istnieje olbrzymia ilość ziemi, która już obecnie można wziąć pod uprawę. Poza tym istnieje perspektywa powiększenia ilości ziemi, nadającej się pod uprawę, przez rozbudowanie systemu irygacyjnego. Również metody uprawne wymagają reformy. Przy intensywnej uprawie, wzgl. przy wprowadzeniu europejskiej metody zmiany kultur, wydajność ziemi irańskiej byłaby bezwzględnie wyższa niż obecnie. Ziemia Iranu odpowiednio nawodniona jest niezwykle żyzna. Dr. Millspaugh\* porównuje ją nawet pod względem żyzności z deltą Egiptu.

Rolnictwo Iranu ma więc przed sobą olbrzymie perspektywy rozwoju, oczywiście o ile potrafi przezwyciężyć przyczyny powodujące jego застоj. Iran mógłby wyżywić znacznie więcej niż 15 mil. ludności na którą to liczbę szacuje się obecna ludność Iranu.

Dążenia do modernizacji życia Iranu, cechujące politykę rządu po ujęciu władzy przez Reza Khana, nie zmieniły w zasadniczy sposób stosunków w rolnictwie perskim. Jaka ważna reforma, należy wymienić wprowadzenie w latach 1927 — 1930 ksiąg gruntowych, które zmierzają do ustalenia praw własności na wsi. Sama struktura rolna Iranu nie uległa jednak zmianie.

#### 6) Produkcja rolnicza.

Pszenvica uprawiana jest we wszystkich częściach kraju, zarówno na północy, jak i na południu. Najważniejszymi prowincjami zbożowymi Persji są: Aserbejdżan,

---

\* Dr. Millspaugh: The american Task in Persia, stc. 256.

Chorasan, Teheran, Fars, Hamadan, Ispahan, Kermanzach i Kuzistan. Pszenica stanowi najważniejszy produkt rolniczy Iranu, tak ze względu na jej rolę w spożyciu, jak i na obszar zasiewu i liczbę ludności, zajętej jej uprawą. Jej produkcja wynosiła w 1936/37 roku 21.569 tys. kwintali (czyli 2156,9 tys. tonn).

Produkcja pszenicy nastawiona jest w ogólności na zaspokojenie własnych potrzeb kraju. Wywóz pszenicy w 1932/33 r. wyniósł około 25 tys ton, a więc niewiele więcej ponad 1% ogólnej produkcji. W r. 1936/37 wywieziono z Iranu pszenicy, jęczmienia, i innych zbóż 52.888 tonn. Od r. 1935/36 wywóz zbóż z Iranu ciągle spada. Podczas gdy w r. 1935/36 wynosił jeszcze 55.827 tonn, w r. 1941/42 wynosił tylko 372 tonny. Niewielkie nadwyżki pszenicy wywożono z północnych prowincji Iranu do Rosji i Mezopotamii, a z południowych do Indji.

Stosunki w gospodarstwie perskim i trudności komunikacyjne powodują, że niezawsze zbiory zbóż wystarczają na wyżywienie kraju. Szczególnie w latach nieurodzaju niektóre prowincje cierpią głód. Persja zmuszona jest wówczas przywozić, wzgl. reeksportować zboże z zagranicy. Tego rodzaju sytuacja zaistniała w powodu różnych przyczyn obecnie, kiedy alianci przywożą pewne ilości zboża do Persji.

Pomimo, więc że produkcja pszenicy wzrosła\*\* w Iranie w ostatnim dziesięcioleciu, kraj ten nie może być uważany jako eksportujący pszenicę.

Dla porównania przytaczamy, że w roku 1936/37 Polska wyprodukowała 21.326 tys. kwintali pszenicy a więc tyle co Iran, jednakże Polska wyprodukowała w tymże roku jeszcze 65,110 tys. kwintali żyta, którego produkcja w Iranie nie istnieje.

Produkcja jęczmienia ( w r. 1933—768 tys. tonn)

---

\*\* W latach 1930—1934 średnia roczna produkcja pszenicy wynosiła tylko 15.914 kwint.



i owsa ma w Iranie stosukowo mniejsze znaczenie. Służą one przeważnie, jako pasza.

Duże znaczenie posiada produkcja ryżu. Uprawiany jest on przede wszystkim w północnych prowincjach Iranu, przylegających do Morza Kaspijskiego, w szczególności w Babil i Gilan.

Plantacje ryżowe, chociaż na mniejszą skalę, istnieją również w Szachrud, Chorasán. Sziraz, Isfahan i nad rzeką Karun. Produkcja ryżu w Iranie wynosiła w 1936/37 r. 3.985 tys. kwint. przyczym w ostatnim dziesięcioleciu produkcja ta nie wykazuje większych zmian. (W latach 1930/32—1934/35 średnia produkcji ryżu w Iranie wynosiła 4.029 tys. kwint. czyli 402,9 tys. tonn.) Światowa produkcja ryżu wynosi około 12—13 milj. tonn. Udział Iranu wynosi więc przeszło 3%.

Ryż w Iranie stanowi naogół pożywienie warstwy zamożniejszej. Ryż jest poza tym ważnym produktem wywozowym. Główny eksport ryżu kieruje się z prowincji Gilan i Babil do Rosji. W 1936/1937 wywieziono z Iranu 28.567 tonn ryżu, co stanowi 7,2% ogólnej produkcji ryżu w tym kraju.

Ważną pozycję w budżecie i w gospodarce Iranu stanowi produkcja opium. Na skutek inicjatywy Ligi Narodów, popartej przez rząd irański, zasiew maku od 1927 spada. W 1933 r. wywieziono jednak 215.000 kg. opium, głównie do Chin i Japonji. Dla wywozu opium istnieje specjalny monopol państwowy. Ustawa perska przewiduje, że zasiew maku ma być stopniowo ograniczany, a opium ma być w końcu ograniczone tylko do potrzeb lekarskich. Jednakże znaczne korzyści finansowe, jakie pociąga za sobą uprawa maku, i duża ilość ludzi nią zajęta, przeciwdziałają zupełnemu zmniejszeniu produkcji opium.

Tyton rośnie w całej północnej strefie Persji, jak również w Mesched, Aserbejdżan, Kermanszach, Kerman i Bender Abbas. W r. 1937/38 produkcja tytoniu wynosiła

159 tys kwint. Tyton stanowi ważny produkt wywozu perskiego, około 20% ogólnej produkcji tytoniowej wywozi się zagranicę.

Ze względu na wielkie spożycie herbaty, rząd perski stara się rozszerzyć plantacje herbaty, w szczególności zastąpić nią produkcję maku. Plantacje herbaty istnieją w okręgach Gilan i Lahidian. W stosunku do importu produkcja krajowa posiada jednak znaczenie stosunkowo niewielkie. W r. 1938/39 import herbaty wyniósł 8.773 tonn a produkcja irańska tylko 250 tonn.

Duża i wzrastająca rola w gospodarce perskiej posiada produkcja bawełny. W Iranie uprawiane są dwa rodzaje bawełny: 1) stara perska bawełna, zwana "Buni"<sup>1</sup> i 2) wprowadzona przez rząd bawełna amerykańska "Upland". —

Zaaklimatyzowana bawełna "Upland" coraz bardziej wypiera bawełnę krajową. Bawełna "Upland" uprawiana jest w całej północnej i w bardzo wielu okręgach południowej i środkowej Persji.

Produkcja bawełny, która w r. 1929,30 wyniosła<sup>2</sup> tylko 342 tys kwint., w r. 1935,36 wynosiła 640 w r. 1936-37 już 840 tys. kwint.

Wyprodukowana bawełna zużywana jest wewnątrz kraju przez nieliczne fabryki bawełniane i przez tkalnie dywanów, a około 50% bawełny jest przedmiotem wywozu. Głównym odbiorcą bawełny irańskiej była Rosja, Indie, Wielka Brytania a ostatnio przed wojną Niemcy.

Dla Iranu posiada również znaczenie produkcja owoców i jarzyn, stanowiących dodatkowy środek wyżywienia ludności. Uprawa owoców stanowi zajęcie znacznej części ludności Iranu. Głównym produktem sadownictwa są: winogrona, daktyle, morele i migdały. Sady winogronowe istnieją w Azerbejdżanie, w okręgu Kazwin, w Chorasanie i Szirazie. Morele uprawiane są głównie w Chorasanie i Azerbejdżanie. W prowincjach nadkaspjskich rosną pomarańcze, cytryny i mandarynki. Na południu



Persji rosna palmy. Produkcja daktyli, w ciagu ostatnich dziesiecioleci po 1-ej wojnie swiatowej, wzrosla w Persji kilkakrotnie.

Winogrona perskie sa roznorodne i wysokiego gatunku (duza zawartosc cukru). Jednakze produkcja wina stoi w Iranie na bardzo niskim poziomie. Wskutek muzułmanskich zakazow religijnych, produkcja i eksportem wina trudnia sie glownie Ormianie i Zydzii.

Owoc uprawiane w Persji w ciagu wiekow ulegly pewnej degeneracji i ich gatunki wymagaja odswiezenia (Hesse).

Ze wzgledu na trudnosci komunikacyjne, nieumiejtnosc pakowania itp. owoce i jarzyny w stanie swiezym nie sa naogol wywozone zagranice, a nawet w kraju przewozone sa tylko na niewielkie odleglosci do najblizszych miast. Przedmiotem eksportu sa owoce suszone, daktyle, morele, migdaly i inne. Dla wywozu perskiego stanowi powazna konkurencje na rynku swiatowym — Kalifornia. Przedmiotem eksportu iranskiego jest rowniez wino. Wartosc produkcji owocow w r. 1932—33 szacowana byla na 179,9 milj. rialow.

Wielkie tradycje posiada iranska produkcja jedwabiu. Przemysl jedwabniczy w Persji rozwinal sie juz w XIII w. W XV w. produkcja jedwabiu w owczesnej Persji miala wynosic 1.9000.000 kg. Kiedy jednak w r. 1860 choroba jedwabnikow — bebrina rozszerzyla sie na cala Europe i przybyla do Persji, produkcja spadla ponizej 100,000 kg. Obecna produkcja wynosi okolo 1.400.000 kg. Glownym centrum produkcji jedwabiu jest prowincja Gilan. Mniejsze znaczenie maja Mazanderan, Jezd i Chorasán. Jedwab jest przedmiotem eksportu, przyczem z Gilanu eksportuje sie kokony i jedwab surowy, Jezd zas eksportuje przewaznie tkaniny. Glownymi odbiorcami jedwabiu surowego sa Wlochy i Rosja. Udzial Iranu w swiatowym handlu jedwabiem ocenia sie na 50/0.

Przedmiotem wywozu sa rowniez gumy roslinne, przede wszystkim t. zw. guma tragant, wytwarzana pra-

wie we wszystkich okregach zachodniej Pereji. Odroznia sie dwa gatunki tej gummy, przyczym pierwszy uzywany jest w przemyśle cukrowym i chemicznym a drugi w przemyśle wlokiennicznym. W r. 1932/33 zbior gummy oceniany byl na 3.550 tonn z czego 3.054 tonn wywieziono za granice. W r. 1939/40 wywoz gummy z Iranu wynosil 3.659 tonn.

W polnocnych prowincjach Iranu rozwinieta jest rowniez uprawa roslin oleistych (rycyna, sezam, oliwa), sluzacych glownie do wytwarzania mydla. Istnieje rowniez produkcja farb (henna, reng, indigo) i korzeni (szafran, majeranek itd.) Blisko polowa wyprodukowanych farb i okolo 90% korzeni jest wywoziona za granice.

### III. HODOWLA WIRANIE.

Persja posiada warunki wyjatkowe sprzyjajace hodowli. Oprocz pastwisk w dolinach, cenne pastwiska znajduja sie w gorach, stanowiacych 30% ogolnej powierzchni Iranu. Okolo 40—50% obszarow gorskich moze byc wyzyskane dla hodowli.

Hodowla znajduje sie przewaznie w rekach szczepow koczowniczych, stanowiacych 20—25% ludnosci Iranu.

Koczownicy nie znaja wcale indywidualnej wlasnosci ziemi, gdzy pastwiska rozne latem i zima, stanovia kolektywna wlasnosc calego plemienia. Uzytkowanie pastwisk jest kazdorocznie przydzielane zapomoca swoiestego systemu losowania.

Koczowniczy sposob hodowli. przewazajacy w Persji, przypomina dawna miniona przez ludy europejskie epoke pasterstwa i nadaje hodowli iranskiej charakter prymitywny. O nowoczesnych metodach hodowlanych nie moze byc w tych warunkach mowy.

Najwazniejsza jest hodowla owiec odgrywajaca duza role w ogolnej gospodarce kraju. Hodowla przez osiadlych (bogatszych chlopow i czesc ludnosci miejskiej) ma male znaczenie.

Ilosc owiec w Persji jest wzglednie duza. Scisla sta-



tystyka, dotycząca ich ilości w Persji nie istnieje. Według szacunku dokonanego w r. 1932 przez Ogólną Administrację Rolnictwa, ilość owiec sięga około 17 milj. sztuk.

Hodowla świń na większą skalę wobec zakazu Korumu w Persji nie istnieje.

Woly mają w Persji zastosowanie w rolnictwie. Według wspomnianego wyżej szacunku administracji rolnictwa, ilość ich wynosi przeszło 892 tys. sztuk.

Krowy hodowane są przeważnie w pobliżu miast. Szacunkowa ilość ich wynosi około 1.297 tys. sztuk.

Pogłowie konskie uległo w Persji znacznemu zmniejszeniu wskutek zmniejszenia ilości kawalerji w armii, rozwoju transportu samochodowego i osłabienia szczepów koczowniczych. W r. 1932 było koni tylko 117 tys. i 152 tys. zrebiat, podczas gdy jeszcze w r. 1917 rosyjski badacz Persji K. Smirnow oceniał liczbę koni na 2.000.000 głów. Dużą rolę jako środek transportu, odgrywają w Iranie osły, muły i wielbłądy.

Produkcja hodowlana jeżeli, idzie o ludność osiadłą ma drugorzędne znaczenie, gdyż spożycie zboża i owoców znacznie przewyższa spożycie mięsa. Produkty hodowli stanowią za to główny środek pożywienia szczepów koczowniczych. Stanowią one również ważny produkt eksportu. Wywożone są skóry zwierzęce i żywe zwierzęta, a przede wszystkim wełna.

Produkcja wełny w Iranie wynosiła w r. 1937 17 tys. tonn. Wywóz wynosił około 35%. W r. 1938/39 eksport wynosił 10.585 tonn, a więc uległ znacznemu zwiększeniu. Reszta była używana w kraju przez nieliczne fabryki tkanin wełnianych, a przeważnie przez tkalnie dywanów.

Hodowla w Persji posiada duże perspektywy rozwoju. Usunięcie przyczyn, hamujących rozwój rolnictwa pozwoliłoby również na rozwinięcie gospodarki hodowlanej przez osiadłą ludność rolniczą. Wykorzystanie olbrzymich pastwisk w obszarach górskich wiąże się z roz-

wiazaniem politycznego i ekonomicznego problemu szczepow koczowniczych w Iranie. (W zwiazku z osadzaniem dawnych koczownikow na roli przez Rząd Szacha Rezy, powstaly obawy, ze spowoduje to upadek hodowli w Iranie), (Sandjabi Karim).

#### IV. Lesnictwo.

Persja jest krajem przewaznie bezlesnym. Tylko w prowincjach nadkaspjskich (Gilan, Mazanderan i Astrabad) istnieja lasy o wielkiej roznorodnosci drzew. Mniejsze znaczenie maja lasy debowe niedaleko Kassrum i lasy cyprowe w prowincji Fars. Glowne bogactwa lesne Persji znajduja sie w prowincji Gilan.

Lasy przykaspjskie cechuje istnienie drogich gatunkow drzew, jak dab, mahon, orzech, "samssit", czyli kaukazka palma i inne, mogacych byc przedmiotem eksportu.

W r. 1912 zostalo utworzone przez kapitalistow rosyjskich „Rosyjsko-Perskie towarzystwo przemyslu lesnego“, celem eksploatacji lasow nadkaspjskich. Rewolucja rosyjska doprowadzila do upadku tego towarzystwa.

Obecny stan lesnictwa perskiego charakteryzuja:

1) nie istnienie lasow państwowych. Lasy stanowią własność wielkich właścicieli, wzgl. gmin chłopskich. Wielka własność lesna utworzyła się drogą nadania przez firmy szacha.

2) o prawidłowej eksploatacji lasów, o organizacji przemysłów lesnych dotychczas w Persji niema mowy. Eksploatacja jest nieznaczna o charakterze rabunkowym.

3) Slaby rozwój gospodarki perskiej sprawia, ze popyt na drzewo jest niewielki. Trudnosci komunikacyjne nie pozwalaja rowniez na przerzucenie drzewa do bezlesnych prowincji Persji. W tym stanie rzeczy zuzycie drzewa ma miejsce glownie w prowincjach, w ktorych polozone sa lasy i w prowincjach sasiadujacych z nimi.

4) Eksport produktow lesnych jest nieznaczny. Pozatym do niektorych prowincji przywozi sie drzewo z zagranicy. Przywóz ten przewyższa wywóz. W r. 1941/42



wywiozł Iran 2408 tonn drzewa, wartości 4.600 tys. rls., a przywiozł 3.364 tonny o wartości 7.509 tys. rls.

5) Istnieje Towarzystwo Iransko—Rosyjskie dla eksploatacji lasów, jednakże o niewielkim, stosunkowo zasięgu.

#### **V. Bogactwa naturalne.**

Bogactwa naturalne w Persji nie zostały dotychczas w całości zbadane. Badania przeprowadzone były w latach 1889 r. przez inżynierów kompanii dla eksploatacji mineralów, zorganizowanej przez koncesjonariusza angielskiego J. Reutera, a następnie przez innych koncesjonariuszów. Wobec tego, że badania te miały na celu wyzyskanie istniejących i uzyskanie nowych koncesji, nie zostały one w całości ogłoszone, nie objęły one zresztą, ani wszystkich mineralów, ani wszystkich okregów Persji.

Najlepszym i dotychczas najswieższym autorytetem w przedmiocie perskich bogactw naturalnych jest stary niemiecki geolog A.F. Stahl (Handbuch der regionalen Geologie, Persien 1911)\*.

Zarówno badania Stahla jak i inne dane pozwalają stwierdzić, iż Persja jest krajem niezwykle zasobnym w bogactwa naturalne.

Wegiel kamienny znajduje się w bardzo licznych pokładach, szczególnie na północy Persji. Północne i południowe zbocza gór Elburs są bardzo bogate w węgiel. Węgiel znajduje się również w prowincji Chorassan w okregu Tabriz, w Zenglianskim rejonie prowincji Azerbejdżan, w okregu od Kazwina do Szachrud i około Teheranu. W centralnej Persji węgiel dobrej jakości znajduje się koło Nehawendu, Kermanu i Ispahanu. W wielu okregach węgiel leży wprost na powierzchni ziemi.

Węgiel wydobywany jest w sposób prymitywny przez miejscowych mieszkańców i tylko w prowincjach bezlesnych, gdzie zastępuje drogie drzewo (w szczegól-

---

\*) Wilson w swoim dziele „Persia“ czerpie jedynie ze Stahla.

nosci w okregach Kazwin i Teheran).

Poklady rudy zelaznej istnieja glownie w Astrabadzie, w Gilanie (na poludniowy zachod od Pahlevi), w Ardal (na zachod od Teheranu) w gorach Duszan—Tepe—8 mil na wschod od Teheranu, w Mazanderanie i Azerbejdzanie. Rowniez w centralnej Persji i na poludniu istnieja poklady rudy zelaznej, a mianowicie w okolicach Ispahanu, Kermanu i w wielu innych miejscach. W niektórych pokladach zawartosc zelaza w rudzie dochodzi do 60%.

Zelazo wydobywa sie tylko w nieznacznej ilosci i prymitywnym sposobem. Sluzy do wyrobu broni i naczyn.

Miedz znajduje sie prawie we wszystkich okregach Persji. Szczegolnie bogate poklady istnieja rowniez kolo Kuh Rud na drodze Kaszan—Isfahan, w Anarek, Kerman i innych miejscowosciach.

Olow znajduje sie na 110 km. od Tabrizu, w Mazanderanie, Chorosanie i innych rejonach. W centralnej Persji bogaty jest w olow okreg Anarecki, a na poludniu wyspa Hormus w Zatoce Perskiej.

Mosiadz znajduje sie w bardzo wielu miejscowosciach.

Zloto wedlug Stahla mozna znalezc w 11 miejscowosciach, w zlozach aluwialnych, badz pomieszane z kwarcem.

Srebro, pomieszane z siarka, wystepuje w gorach Sohand. Poza tym istnieje kopalnia w Kora ot Du o dah.

Z niemetalicznych produktow mineralnych najbardziej rozpowszechniona jest sol kamienna. Zloza jej istnieja w okregu Kazwin, w Chorassanie, miedzy Buszir a Szirazem i na wyspach zatoki Perskiej (Hormus i Kiszem.) Oprocz soli kamiennej istnieja w pustyniach Persji jeziora o duzej zawartosci soli.

Siarka znana jest w wielu miejscowosciach w poludniowej Persji. Pozatym wydobywana jest w malych ilosciach z prawie wygaslych kraterow wulkanow: Kuh



i Taffan kolo Kermanu i kolo Demawendu na polno-  
co—wschod od Teheranu.

Z kosztownych kamieni znane sa perskie turkusy  
z Niszapur i produkty innych kopaln w Szar i Babek.

Obok tych mineralow wystepuja w Perji zloza soli  
potasowych, boraksu, karnolitu, azbestu, gipsu, ktory  
jest bardzo rozpowszechniony, cynku, kobaltu, niklu, rteci,  
chromu, antymonu i manganu rteci (Zenglianski rejon  
Azerbejdzanu), cyny (okolo Jezdu), grafitu (po drodze  
Pahlevi—Teheran), marmuru (kolo jeziora Urmia i w  
okregu Marah i Jezd) i platyny.

Na szczegolna uwage zasluguja bogactwa naftowe  
Persji nie tylko ze wzgledu na potencjalne mozliwosci ich  
rozwoju, ale i na aktualna role w gospodarce perskiej  
i swiatowej.

Bogactwa naftowe Persji znajduja sie w dwoch strefach:

- 1) w polnocnej, ktora ciagnie sie od Azerbejdzanu po  
przez prowincje nad Morzem Kaspiskim az do Semman,  
Damgan i Szachrud,
- 2) w poludniowej strefie, ciagnacej sie od Kuzistanu, na  
poludniowym zachodzie, az do Zatoki Perskiej.

Bogactwa naftowe Persji i Mezopotamii sa tak wiel-  
kie, iz przewyzszaja zapasy nafty w Stanach Zjednoczonych  
o 17%. Zapasy naftowe w Persji (wraz z Mezopotamia)  
oblicza sie na 5.82 miliardy barylek. Prawopodobnie sa  
one znacznie wieksze, gdyz w polnocnej Persji bogactwa  
naftowe nie wydobywane, nawet nie zostaly dokladnie  
zbadane.

Nawet to niekompletne wyliczenie pozwala stwier-  
dzic, ze Persja jest krajem olbrzymich bogactw mineralnych;  
konieczne jest jednak geologiczne zbadanie calej Persji  
przez ekspedycje badawcze z udzialem rządu, co pozwoliloby  
odkryc zarowno polozenie tych bogactw, jak i ich ilosc.

Mineraly w Persji naogol polozone sa bardzo wy-  
godnie dla eksploatacji n. p. obok pokladow wegla ka-  
miennego znajduja sie poklady rudy zelaznej, miedzi i t.  
p. Persja posiada wiec olbrzymie potencjalne mozliwo-

sci rozwoju i może stać się w przyszłości krajem kopalni i przemysłu. Obecnie jednak olbrzymie bogactwa kraju są zupełnie niemal niewyżyskane. Wyzyskanie ich wymaga przewycieżenia marazmu gospodarczego w Persji, rozwoju środków komunikacyjnych i olbrzymich lokat kapitałowych, których wobec małej akumulacji kapitału w kraju, może dostarczyć tylko zagranica.

Również mała ilość ludności Iranu może okazać się przeszkodą do eksploatacji na większą skalę.

### **VI. Przemysł.**

Wykorzystanie bogactw naturalnych wiąże się z kwestią przemysłu w Iranie.

Iran dzisiejszy posiada przemysł, w znaczeniu europejskim, tylko w bardzo ograniczonym stopniu. Tylko 6,6% ogółu zawodowo czynnych trudni się przemysłem i rzemiosłem.

Nieistnienie przemysłu ciężkiego (t. j. wytwarzającego maszyny) oraz nieistnienie na większą skalę wydobycia węgla i żelaza są czynnikami, powodującymi słabość przemysłu irańskiego i jego zależność od zagranicy.

Węgiel wydobywany jest w wielu miejscach w sposób prymitywny. Dopiero na kilka lat przed wojną 1939 r. rząd perski rozpoczął wydobycie węgla, przy pomocy nowoczesnych środków technicznych, w kopalniach węgla Szemszak (maszyn dostarczyła firma niemiecka). Ogólne wydobycie węgla nie przekracza jednak 1 miliona ton, i przeznaczone ono jest jedynie dla spożycia wewnętrznego.

Ruda żelazna wydobywana jest obecnie w niewielkich ilościach w Zemnan i na wyspie Hormos przez koncesjonariuszów angielskich. Ruda z wyspy Hormos jest przez koncesjonariuszów wywoziona.

1 marca 1927 r. parlament irański uchwalił ustawę o rozwoju przemysłu żelaznego, która między innymi przewidywała zbudowanie pierwszych dwóch wielkich pieców w Iranie.

Ten wielki program nie został jednak w całości



wykonany i Iran w dalszym ciągu zależny jest od przywozu żelaza i stali z zagranicy.

Nie istnieje również w Iranie elektryfikacja na szerszą skalę, stanowiąca jedną z głównych podstaw nowoczesnego przemysłu. Jedynie w Teheranie i w kilku innych większych miastach istnieją małe elektrownie, służące wyłącznie lub przeważnie, dla celów oświetlenia.

Istniejący w Persji przemysł jest przemysłem lekkim, t. zn. wytwarzającym środki konsumpcji, przy czym charakterystyczny jest brak przemysłu metalowego (przedmioty z metalu wyrabiane są w sposób rzemieślniczy, a przeważnie importowane).

Dalsza cecha charakterystyczna przemysłu irańskiego stanowi jego małe skoncentrowanie, przy czym niejednokrotnie trudno jest przeprowadzić granice między rzemiosłem i przemysłem.

Głównym przemysłem Iranu jest przemysł włókienniczy, dla którego istnieją surowce w kraju (wełna, bawełna, jedwab) i który zaspakaja najbardziej elementarne potrzeby ludności.

Większe fabryki istnieją w Tabrizie (bawełna), w Reszt (juta, jedwab) w Teheranie (bawełna i wełna), w Ispahanie wielka tkalnia wybudowana w r. 1926 i wyposażona w niemieckie maszyny\*), w Hamadanie i Mesched (tkaniny wełniane i bawełniane\*\*) i w innych miejscowościach.

Pomimo tej wytwórczości Iran zależny jest w znacznej mierze od przywozu towarów włókienniczych z zagranicy.

Dużą rolę w gospodarstwie narodowym Iranu odgrywa słynna w całym świecie—produkcja dywanów.

Wielkie fabryki dywanów zostały stworzone ostatnio przez firmy europejskie (szczególnie angielskie i niemieckie) i amerykańskie. Dywany są wytwarzane jednak przeważnie w sposób rzemieślniczy — wobec czego

\*) Encyclopaedia Britanica Wyd. XIV.

\*\*) Hesse.

omowimy ich produkcje w rozdziale, dotyczącym rzemiosła.

Poza przemysłem włókienniczym większe znaczenie ma przemysł skórzany, którego rozwój doprowadził do zupełnego niemal ustania przywozu do Iranu skór i wyrobów skórzanych.

Istnieją również młyny, fabryki oczyszczania bawełny i fabryki mydła. Obecnie znajduje się w Iranie 6 fabryk suszenia i pakowania herbaty, z których największa jest państwowa fabryka w Lahidanie, połączona ze stacją doświadczalną.

Rozwijają się przede wszystkim fabryki, wymagające małego zastosowania maszyn, jak fabryki papierosów, zapalek, wydobywanie cementu, gipsu, browary, fabryki wina i likierów i t. p. W Teheranie znajduje się fabryka cementu, rozszerzona w r. 1937. Kolo Teheranu znajduje się również fabryka szkła.

W r. 1942 było w Iranie 7 cukrowni, a mianowicie: 1) w Abekach (Chorasán), 2) Szachabad (Kermanszach), 3) Szachzand, 4) Karadz, 5) Kahrigeek, 6) Marwdaszt (Sziraz), 7) Miandoab (Tabriz). Pomimo to Iran przywozi znaczne ilości cukru. W r. 1938/39 Iran przywoził 92.576 tonn cukru na sumę 90.187 tys. rls. W r. 1941/42 przywoził 64.663 tonny cukru na sumę 106.632 rls.

W r. 1942 było w Iranie 5 fabryk zapalek, a mianowicie: 1) mała fabryka w Gilan, 2) w Isfahanie, 3) największa z istniejących fabryk w Tabrizie, 4) druga co do wielkości fabryka w Zandanie i 5) w Teheranie. Produkcja tych fabryk, wynosząca w r. 1941/42 około 143 milionów pudełek, jest jednak niewystarczająca, i Iran zmuszony jest przywozić znaczne ilości zapalek z zagranicy.

Wobec braku statystyki przemysłowej niemożliwym jest podanie ogólnej wartości produkcji przemysłowej.

Przemysł Iranu znajduje się więc dopiero w stanie



początkowym, który kraje europejskie przebyły już dawno.

Na aktualny stan przemysłu Iranu złożyło się wiele czynników, zarówno ekonomicznych, jak i politycznych.

Traktat Iranu z Rosją, zawarty w 1828 r. w Turkmanczaj, ustanowił zasadę, że towary przywożone do Iranu mogą być obłożone cłem tylko w wysokości 5% ad valorem (od wartości). Zasada ta była naśladowana przez wszystkie inne państwa zagraniczne w ich traktatach z Iranem.

W ten sposób cały XIX w. przemysł zagraniczny miał otwarte pole działania na terenie Iranu, a młody przemysł irański musiał walczyć z potężną konkurencją zagranicy. Przemysłowi irańskiemu brakowało więc ochrony celnej, którą posiadał w swym początkowym rozwoju przemysł wszystkich państw Europy Kontynentalnej.

Nic więc dziwnego, że liczne próby stworzenia w drugiej połowie XIX w. przemysłu na terenie Iranu zakończyły się fiaskiem. Liczne fabryki, założone w Teheranie, Reszcie, Tabrizie i Isfahanie nie mogły wytrzymać konkurencji z towarami zagranicznymi i musiały ulec zamknięciu.

Gdy na początku XX w. zasada 5% ad valorem zastąpiła klauzula największego uprzywilejowania i, dyktowane przez wielkie mocarstwa, traktaty handlowe, młody przemysł irański pozostał w dalszym ciągu bez należytej ochrony celnej. W tym stanie rzeczy młody kapitalizm perski zatrzymał się na stadium kapitalizmu handlowego i nie potrafił przeobrazić się w kapitalizm przemysłowy. Podczas gdy w krajach europejskich i Stanach Zjednoczonych olbrzymia większość kapitału zaangażowana jest w przemysł a znacznie mniejsza ilość w handel, w Iranie na odwrót więcej kapitału zaangażowanego jest w handel, niż w przemysł.

Kupcy perscy wola lokować kapitały w przedsiębiorstwach handlowych, które cechuje wysoka stopa zysku i szybki obrot, niż w przedsiębiorstwach przemysłowych\*).

Przemysł nowoczesny jest przemysłem wielkim, wymagającym wielkich wkładów kapitałowych, powoli się amortyzujących. Kupcy dzisiejszego Iranu mają więc znacznie większe trudności do pokonania, niż kupcy europejscy w w. XVIII i początku w. XIX. Ci ostatni tworzyli małe stosunkowo fabryki, powoli w ciągu wieków rozrastające się i centralizujące się. Kupcy irańscy muszą zaczynać od wielkich fabryk, nie wiecie dziwnego, że oglądają się za pomocą państwa, które podaje im dłoń, tworząc t. zw. spółki mieszane, w których kapitał prywatny łączy się z państwowym.

Od kapitalizmu handlowego, we wczesnej epoce rozwoju kapitalistycznej Europy, różni się jednak obecny kapitalizm irański kierowniczą rolą kapitału finansowego (działalność banków).

Powstawanie wielkiego przemysłu utrudnia pozatym powolna akumulacja kapitałów w kraju, oraz olbrzymie trudności komunikacyjne.

Powstaniu przemysłu w Iranie przeciwdziałała również świadoma polityka mocarstw zagranicznych, tak wpływowych na terenie Iranu.

Mocarstwa zagraniczne traktowały Iran jako dostawcę surowców i rynek zbytu dla swoich towarów przemysłowych. Tworzenie konkurencyjnego przemysłu irańskiego nie szło więc po linii ich interesów.

Penetracja ekonomiczna, lokaty kapitałów, dokonywane przez banki zagraniczne (głównie rosyjski Bank Eskontowy i angielski „The Imperial Bank of Iran”) szły więc nie po linii finansowania rozwoju przemysłu w Iranie, a po linii opanowywania bogactw surowcowych Iranu (nafta, bawełna, lasy).

---

\*) porównaj tabele wzrostu spółek mieszanych w latach 1932—1936.



Również Niemcy, dążący do opanowania rynku irańskiego, nie były zainteresowane w rozwoju przemysłu w Iranie. Rosja Sowiecka, która w pewnym okresie zakładała specjalne towarzystwa mieszane (t. j. z udziałem kapitału sowieckiego i perskiego) dla eksploatacji bogactw naturalnych kraju\*\*), również miała interes przede wszystkim w rozwoju produkcji surowców w Iranie.

Politykę gospodarczą Iranu po usunięciu dynastii Kadzarów cechuje czynna rola państwa i dążenie do stworzenia własnego przemysłu. W polityce tej należy odróżniać rzeczy realne od nierealnych.

Realnym bezwzględnie było wprowadzenie w r. 1936 nowej taryfy celnej, która w połączeniu z ustawą o monopolu handlu zagranicznego i systemem kontyngentowania, może (w zależności od wykonania) stworzyć skuteczną aparat ochrony przemysłu krajowego.

Realnymi były centralizacja i wzmocnienie władzy państwowej, wzmoczenie bezpieczeństwa, co stworzyło podstawy dla rozwoju gospodarki narodowej.

Realnym było również dążenie do rozwoju środków komunikacyjnych, których brak hamował i hamuje rozwój przemysłu. Tu należy wymienić budowę nowych dróg a przede wszystkim stworzenie transirańskiej drogi żelaznej.

Znamiennym było również stworzenie Banku Mellié, objęcie przez bank ten emisji banknotów i udział państwa w rozwoju przemysłu drogą tworzenia spółek mieszanych.

Mniej realne były różne pociągnięcia protekcyjno-istyczne, jak zakaz ubierania się urzędników w tkaniny zagraniczne i t. p.

Zupełnie nierealny jak dotychczas, okazał się wielki program przeobrażenia Persji za pomocą rozbudowy wielkiego przemysłu żelaznego, zbudowania gigantycznych

---

\*\*) dla eksploatacji bawełny tow. „Perschlopok“  
dla eksploatacji jedwabiu tow. „Persszolk“.

tam, nawodnienia bezwodnych miejscowosci, zbudowania kanalow i t. p.

Programowi temu przeciwdzialal brak finansowych podstaw, slabosc krajowego kapitalu, brak wykwalifikowanych inzynierow i robotnikow\*).

Byly minister finansow Iranu M. Kasemi, w swojej ksiazce o handlu zagranicznym, wyrazil poglad, ze „Iran stanie sie pewnego dnia potega ekonomiczna, jak Stany Zjednoczone, lub Nowa Japonia w Azji“.

Jednakze w dzisiejszej ekonomice Iranu nie widac sil wewnetrznych, ktoreby mogly podniesc go na takie wyzyny, a nawet rozbudowa przemyslu w kraju napotyka na wielkie trudnosci.

### VII. N a f t a.

Jedynym wielkim przemyslem w Iranie jest przemysl naftowy. Przemysl ten posiada olbrzymie znaczenie nie tylko dla Persji, ale dla gospodarki swiatowej. Nie jest to jednak przemysl scisle iranski, a raczej angielski na terenie Persji. Wydobywanie nafty jest bowiem przedmiotem koncesji angielskiej.

28 maja 1901 r. rzad perski udziлил australijczykowi Knox d'Arcy koncesji na terytorium calej Persji z wyjatkiem pieciu polnocnych prowincji, pozostajacych pod wplywem Rosji.

Na podstawie tej koncesji powstala w r. 1909 olbrzymia Kompania „Anglo-Persian Oil Company“, ktorej kapital wzrosł obecnie do 29 milionow funtow szterl.

Produkcja Kompanii wykazuje staly wzrost nie tylko absolutny, ale i wzgledny, w stosunku do wydobycia swiatowego.

---

\*) Polityka Szacha Rezy spotyka sie obecnie z krytyka prasy iranskiej, ktora zarzuca jej, ze nie doprowadzila do stworzenia wielkiego przemyslu, a pociagnela za soba zaniedbanie rolnictwa i upadek drobnego przemyslu.



Ilustruje to następująca tablica\*)  
 Wydobycie nafty w świecie i w Iranie w 1000 tonn  
 (tabl. nr. 4).

Rok.	Produkcja światowa.	Z tego w Persji,	%
1913	53.380	234	0,44
1921	107.401	2327	2,17
1930	196.147	6034	3,07
1931	189.299	5843	3,08
1932	180.541	6549	3,62
1938	272.044	10359	3,80

W r. 1938 Iran znajdował się już na 4 miejscu w światowej produkcji nafty, za Stanami Zjednoczonymi, ZSSR i Wenezuela.

Wzrasta również szybko w Iranie produkcja produktów pochodzących z nafty, w szczególności olejów ciężkich, co ilustruje następująca tablica:

Produkcja olejów ciężkich w Iranie w tys. tonn.  
 (tabl. Nr. 5).

Rok.	Produkcja.	Wzrost %
1929	1519	100
1930	2235	147
1931	2834	186
1932	2676	176
1933	3750	247
1934	4196	271
1935	3411	224
1936	5150	339
1937	6541	430

Wyżej podane cyfry obejmują tylko czystą produkcję wywozową. Własne spożycie Persji, wewnątrz kraju, nie jest nimi objęte. Anglo-Persian Oil Company wyrosła w jeden z największych i najpotężniejszych trustów naftowych, przyczym posiada ona tereny naftowe nie tylko w Persji, ale w Jugosławii, Węgrzech, Meksyku, Argentynie, Albanii i Mezopotamii.

---

\*) Dane na podstawie „Annuaire Statistique de la SDN“ 1938 i książki Malekpura „Die Wirtschaftsverfassung Irans“.

Juz w czasie pierwszej wojny swiatowej Kompania odegrala doniosla role, zaopatrujac w naftę marynarke angielska. Czesc akcji kompanii znajduje sie w rekach rządu angielskiego, a w zarzadzie zasiadaja na prawach dyrektorow przedstawiciele angielskiej admiralicji i skarbu, posiadajac prawo weta przeciwko wszystkim postanowieniom wladz Kompanii.

Nafta perska zaopatruje marynarke angielska, dla ktorego to celu zostaly zbudowane olbrzymie zbiorniki.

Juz w r. 1912 zostal zbudowany pierwszy rurociag naftowy, idacy od miejsc wydobycia nafty przez Ahwaz (miasto nad rzeka Karun) do Abadanu.

Abadan, polozony niedaleko ujscia rzeki Karun, od r. 1913 znajduje sie w arendzie u angielskiej Kompanii „Strick Scolt Co“, afiliowanej z Anglo-Persian Oil Company.

W Abadanie znajduja sie wielkie rafinerje nafty, nowoczesny port i inne urzadzenia.

Produkty naftowe wywozone sa przez cala flote, nalezaca do pomocniczej kompanii „British Tanker Co“. W r. 1930 miala ona juz 85 statkow cystern—pojemnosci 780 tys. tonn.

Obecnie Kompania posiada przeszlo 700 mil. rurociagow, okolo 2500 klm. wlasnych drog i 75 klm kolei, tysiace skladow naftowych, rozsianych po calym swiecie, okolo 200 wiekszych i mniejszych fabryk, okolo 5 tysiecy domow dla miejscowych robotnikow i okolo 700 wielkich zbiornikow naftowych, z ktorych czesc znajduje sie w najwazniejszych portach.

Pierwotna koncesja przewidywala udzial rządu perskiego, w czystym zysku Kompanii w wysokosci 16<sup>0</sup>%, przyczym produkty naftowe byly zupełnie zwolnione od podatkow.

Rząd Szacha Rezy, uwazajac te warunki za wybitnie krzywdzace dla Persji, zdobył sie na smialy krok, a mianowicie w r. 1932 wymowil uklad koncesyjny z r. 1909.

Powstal ostry konflikt pomiedzy rządem perskim z



jednej strony a APOC i rządem angielskim z drugiej strony.

Po 5-cio miesięcznym sporze 30 kwietnia 1933 zawarty został nowy układ pomiędzy Persją a APOC. Układ ten 28 maja 1933 został ratyfikowany przez parlament irański.

Na podstawie tego układu kompania płacić ma rządowi perskiemu 4 szylingi od każdej tonny nafty, sprzedanej w Persji lub wywiezionej.

Dodatkowo rząd perski otrzymywać ma 20% czystego zysku kompanii, w każdym razie nie mniej niż 75 tys. funtów szterlingów.

Jednocześnie zniesiona została wolność podatkowa kompanii. W ciągu pierwszych 15 lat od zawarcia układu, kompania obowiązana jest płacić podatek w wysokości 9 pensów od każdej wydobytej tonny nafty, a jeżeli wydobycie przekroczy 6 milionów tonn, 6 pensów od każdej tonny następnej. W każdym razie dochód podatkowy państwa perskiego nie może być niższy, niż 225 tys. funtów szterlingów rocznie.

W ciągu następnych 15 lat układ przewiduje podwyższenie podatku do 1 szylinga od każdej wydobytej tonny i 9 pensów przy wydobyciu wyższym.

Koncesja udzielona jest na lat 60. Po upływie ich kompania przechodzi na własność rządu irańskiego.

Jednocześnie artykuł drugi układu podważa dotychczasową wyłączność kompanii na terenie Iranu, gdyż rezerwuje dla innych towarzystw prawo zakładania przemysłów naftowych i rurociągów w Iranie.

W ten sposób została stworzona możliwość podjęcia eksploatacji nafty w Persji północnej.

W rezultacie sporu z rządem angielskim rząd irański podniósł swój udział w zyskach z nafty perskiej do około 30% (udział w czystym zysku, podatki, wydatki towarzystwa na place w Iranie). Około 70% zysków z nafty przypada w udziale koncesjonariuszom zagranicznym.

Spor angielsko—perski zakończony został więc kompromisem. Przemysł naftowy w Iranie zachował swój angielski charakter, jednakże udział rządu irańskiego w zyskach został podwyższony, przyczym została uczyniona koncesja w kierunku uznania praw suwerennych Iranu (postanowienie o przejściu koncesji po latach 60 na rzecz rządu irańskiego i zrzeczenie się wyłączności przez APOC.)

Nafta wydobywana jest obecnie tylko w południowej strefie, ciągnącej się od Kuzistanu na południowo—zachodzie, do Zatoki Perokiej.

W północnej Persji, pomimo istnienia tam pokładów, nafta nie jest wydobywana. Produkty naftowe przywożone były do północnej Persji z Rosji, gdyż koszta przewozu z Baku były tansze od kosztów przewozu z południowej Persji. W czasie obecnej wojny, wobec potrzeb naftowych Z. S. R. R., Anglo—Persian Oil Co zaopatuje w naftę również centralną i północną Persję. Zostało to umożliwione przez kolej transiranska i zbudowanie rafinerii nafty w Kermanszach.

Bogactwa naftowe w północnej Persji są bardzo wielkie. Przed wojną towarzystwo Ruskin Nept zbadało rejony północnej Persji przez tego samego specjalistę, który przedtem odkrył naftę Groznego, Krasnowodska i okęgów na północ od Morza Kaspijskiego. Specjalista ten stwierdził, iż bogactwa naftowe w Mazanderanie, a przede wszystkim w Sulta kolo Suzi, są prawdopodobnie równe bogactwom Baku.

Nic też dziwnego, iż nafta północno—perska od początku XX wieku była przedmiotem ostrych konfliktów między różnymi trustami naftowymi i stojącymi za nimi państwami, przyczym doprowadzała nawet do upadku gabinetów irańskich.

W okresie do r. 1917 wyłączne prawo do nafty północno—perskiej rości sobie Rosja. Prawa jej podkreślone zostały już w r. 1909 w układzie koncesyjnym z kompanią angielską, w myśl którego koncesja angielska



nie rozposciera się na obszar 5 prowincji północnych (Azerbejdżan, Gilan, Mazanderan, Astrabad i Chorasan).

Układ angielsko rosyjski z r. 1907 o ograniczeniu sfer wpływów, potwierdził prawa rosyjskie w północnej Persji.

W rzeczywistości Rosjanie organizują towarzystwo dla eksploatacji ropy w północnej Persji, pod nazwą "Rupento". Rewolucja w Rosji przeszkodziła jednak zrealizowaniu planów nowych koncesjonariuszów. Wówczas Anglicy podejmują próbę opanowania ropy i w północnej Persji. Powstaje "North Persian Oils Limited", w którym 75% udziałów należy do Anglo-Persian Oil Company.

Upadek ówczesnego rządu perskiego Wosug—ed—Dowle, jak również protest Rosji Sowieckiej przyczynił się do upadku prób angielskich.

Rosja Sowiecka niejednokrotnie protestowała przeciwko udzieleniu koncesji naftowych w północnej Persji jakimkolwiek koncesjonariuszom zagranicznym, a to w oparciu o traktat sowiecko-iranski z r. 1921, który anulując koncesje państwa i poddanych rosyjskich w Persji, jednocześnie zakazywał oddawać je cudzoziemcom.

Bez względu na protesty rosyjskie w rządzie irańskim przeważała koncepcja powierzenia koncesji naftowych w północnej Persji cudzoziemcom, ale nie Anglikom a Amerykanom. Po długiej rywalizacji pomiędzy amerykańskimi trustami "Standard Oil Co" i towarzystwem "Sinclaira" i po zrzeczeniu się przez to ostatnie uzyskanej już koncesji, rząd irański w 1937 r. udzielił koncesji amerykańskiemu "Seaboard Oil Co of Delaware".

Koncesja ta ma za przedmiot eksploatację ropy na północy i północno-zachodzie Iranu i przeprowadzenie rurociągów, przyczym wzorowana jest na nowym układzie koncesyjnym z APOC.

Minimalny wpływ rządu irańskiego z 300.000 f. szt. w ciągu pierwszych 5 lat wzrosnąć ma do 600.000 f. po 15 latach, i na tym poziomie pozostać aż do końca koncesji.

Jednocześnie "Seaboard Oil Co of Delaware" uzyskala koncesje na eksploatacje nafty w Afganistanie.

Zywot koncesji amerykanskiej byl jednak krotkotrwaly. Juz w czerwcu 1938 r. kompania wymowila koncesje, motywujac to trudna sytuacja gospodarcza w swiecie, odkryciem rownych zrodel naftowych, lepiej polozonych niz perskie i trudnosciami zwiazanymi z olbrzymiemi rozmiarami, ktoreby musial miec rurociag z polnocnej Persji do Zatoki Perskiej. Pomimo to kompania zapewniala, iz wierzy w istnienie bogatych zrodel naftowych w polnocnej Persji. Zrodla naftowe w polnocnej Persji pozostaja do dzisiaj niewyzyskane.

Historia nafty w polnocnej Persji swiadczy, ze Iran sam nie jest w stanie eksploatawac swych bogactw naturalnych. Bez udzialu kapitalu zagranicznego eksploatacja na wieksza skale jest niemozliwa.

### VIII. Rzemioslo.

Wobec slabego rozwoju przemyslu, rzemioslo posiada w dzisiejszym Iranie jeszcze bardzo wielkie znaczenie. W ubieglych wiekach rzemioslo perskie cieszylo sie zasluzona slawa, wytwarzajac znane nawet w Europie kunstowe tkaniny jedwabne, dywany, wyroby ze srebra i t.p.

Konkurencja tanich towarow zagranicznych zadala silny cios iranskiemu rzemioslu. Rzemioslo to wykazalo jednak swoja zywnosc i aczkolwiek oslabione, potrafilo utrzymac sie na powierzchni zycia.

W kazdym miescie i w kazdym okregu znajduja sie roznorodne przemysly rzemieslnicze. Z nich dwa: produkcja dywanow i tkanin jedwabnych posiada znaczenie nie tylko lokalne ale nawet eksportowe.

Produkcja dywanow (przewaznie w sposob reczny, rzemieslniczy) od kilku wiekow stancwi najwazniejszy i najcenniejszy przemysl kraju.

Glownym centrem produkcji dywanow w Iranie sa perski Azerbejdzan (glownie miasto Tabriz) Sultanabad, Hamadan, Kurdistan, Kermans, Sizjan i Chorasán. Oko-



lo 85<sup>0</sup>/<sub>10</sub> dywanow, wywozonych z Persji, wytwarza sie w tych okregach.

Ilosc rzemieslnikow, zajetych produkcja dywanow ocenia sie w perskim Azerbejdzanie na 45 tysiecy, w Sul-tanabadzie rowniez na 45 tysiecy, a w okregu Hamadan na 30 tys.

Dywany perskie sporzadzane sa glownie z welny, a w malym stopniu z jedwabiu.

Jak wielka role odgrywa rzemieslnicza produkcja dywanow dla gospodarstwa narodowego Iranu, swiadczy nastepujaca tabela:

Wywoz dywanow, wytwarzanych recznie, w ostat-nim dziesiecioleciu i ich udzial w ogolnym ekspor-cie Iranu, w milionach rialsow (tabl, Nr. 6)

Rok.	Ogolny eksport	Eksport dywanow.	%.
1930/31	460	126	27,4
1931/32	808	229	28,3
1932/33	522	183	35,0
1933/34	466	142	30,5
1934/35	513	117	22,8
1935/36	646	121	18,7
1936/37	667	150	22,2
1937/38	671	105	15,5
1938/39	650	100	15,4
1939/40	804	107	13,3

Jak wynika z powyzszej tablicy w ostatnim dzie-siecioleciu wywoz dywanow z Iranu zmniejszył sie za-rowno absolutnie, jak i wzglednie, w stosunku do ogol-nego wywozu, W r. 1939/40 wywoz ten stanowil jed-nakze jeszcze 13,3% ogolnego eksportu Iranu.

Glownymi odbiorcami dywanow perskich byly Niemcy, Stany Zjednoczone i Wielka Brytania.

Zmniejszenie sie eksportu dywanow perskich spo-wodowane bylo silna konkurencja chinskiej, greckiej i wloskiej produkcji dywanow. Duze znaczenie mialo row-niez wprowadzenie w Stanach Zjednoczonych, ktore by-ly glownym odbiorca dywanow perskich, cel przywozo-nych na dywany.

— Konkurencja zagranicy i wielkich fabryk dywanów, założonych w Iranie przez firmy zagraniczne, doprowadziła pozatym do obniżenia się jakości dywanów perskich.

Dywany perskie były poprzednio farbowane niezwykłe trwałymi farbami, pochodzenia roślinnego. Konkurencja doprowadziła do używania przez część rzemieślników perskich nietrwałych farb anilinowych.

Rząd perski stara się podnieść jakość dywanów przez zakaz przywozu farb anilinowych, przez obłożenie cłem wywozu dywanów z farbami anilinowymi, poddanie rzemieślnikom starych artystycznych wzorów i t. p.

W ubiegłych wiekach słynna była również rzemieślnicza produkcja tkanin jedwabnych w Iranie. Perskie tkaniny jedwabne były przedmiotem eksportu do różnych krajów. Konkurencja wielkiego przemysłu europejskiego zadała silny cios tej gałęzi rzemiosła irańskiego. Na rynku irańskim pojawiły się europejskie tkaniny jedwabne, z rysunkiem dostosowanym do gustów orientalnych.

Iran wywozi jednak i obecnie tkaniny jedwabne, aczkolwiek wywóz ich uległ w latach po pierwszej wojnie światowej znacznemu zmniejszeniu.

## **IX. Handel**

### **1. Handel wewnętrzny**

Kupiectwo odgrywa w życiu gospodarczym i politycznym Iranu doniosłą rolę. Handlem zajmuje się mniej więcej taka sama albo nawet większa ilość ludzi niż przemysłem i rzemiosłem\*. W Teheranie, który stanowi główne centrum handlowe do 3/4 ludności zajmuje się handlem.

W miastach perskich jeszcze dziś życie handlowe koncentruje się głównie na „bazarze”. Obok formy „ba-

---

\* por. statystykę zawodowo czynnych w Iranie. Handlem i komunikacją zajmuje się 7.1%, podczas gdy przemysłem i rzemiosłem 6, 6%. Ilość ludzi zajmujących się komunikacją jest nieznaczną.



zarowej“ handlu rozwijaja sie jednak przedsiebiorstwa na wzor europejski.

Stary handel perski cechowało, względnie cechuje jeszcze scisle zastosowanie prawa muzulmanskiego, wplywajace hamujaco na rozwoj handlu. Tak np. prawo „szariatu“ nie przyznaje spolkom handlowym osobowosci prawnej, kupcy nie moga dzialac przez organy spolki, lecz tylko wszyscy razem jako osoby prywatne. Nie znane byly rowniez instytucje weksli i czekow, a kredyt mial miejsce tylko na podstawie zaufania osobistego.

Rzad Szacha Reza i na tym polu przeprowadzil wazne reformy. Wprowadzenie w r. 1925 nowoczesnego kodeksu handlowego, jak rowniez tworzenie spolek mieszanych z udzialem kupcow i panstwa, ma na celu ulatwienie rozwoju handlu w Iranie i osiagniecie przez ten handel wyzszych form rozwojowych.

Udzial kupiectwa w zyciu politycznym Persji jest bardzo znaczny. Od dawien dawna w reku kupcow byl powazny orez polityczny, zapomoca, ktorego mogli obalac nawet wszechwladnych gubernatorow. Bylo nim zamkniecie bazarow, wraz z rownoczesnym schronieniem sie ludnosci w Meczetach.

Za rzadow Szacha Rezy ta forma walki politycznej byla silnie zwalczana i ostatnie zamkniecie bazaru mialo miejsce w r. 1927. Ostatnio listopadzie r. 1942 znow odbylo sie zamkniecie bazaru w prowincji Erak.

Kupcy perscy, zorganizowani sa w izbach handlowych, i stanowią naogol element postepowy spoleczenstwa.

## **2. Handel zagraniczny.**

Iran jest krajem tranzytowym miedzy zachodem a wschodem, lezy na wielkiej drodze, prowadzacej z Europy do Indii i na Daleki Wschod.

W sredniowieczu istnialy w miescie Tabriz faktorie kupcow genuenskich i weneckich, a posrednictwo miedzy Wschodem a Zachodem zdawien dawna bylo zrodlem

bogactwa dla Persji. Jednakże odkrycie drogi morskiej z Europy do Indii wokół Afryki podkopowało znaczenie Persji, jako kraju tranzytowego, gdyż transport morski okazał się daleko bardziej korzystny i bezpieczny niż transport lądowy.

Dopiero w XIX wieku zjawiają się nowe czynniki, które umożliwiają rozwój handlu z Persją. Są nimi:

1) Rozwój kolei żelaznych w Rosji i osiągnięcie przez nie bliskiego Persji—Baku.

2) Otwarcie w r. 1869 Kanalu Sueskiego, który umożliwił statkom europejskim drogę przez Morze Śródziemne do Zatoki Perskiej.

Jak wynikać ze statystyk perskich od r. 1889 (rok, w którym pojawia się pierwsza statystyka perska handlu zagranicznego) do r. 1940, handel zagraniczny Persji wzrósł w cyfrach absolutnych blisko siedmiokrotnie, a jeżeli wliczymy i eksport ropy, dokonywany przez Anglo-Persian Oil Co, przeszło 14—krotnie.

Ilustruje to następująca tablica:

Wzrost handlu zagranicznego Iranu w mil. kranów (tabl. Nr. 7)

Handel zagraniczny (import i eksport)

Data

1389/90	211
1901/02	449
1913/14	1103
1930/31	2274
1939/40	3096

Jeżeli uwzględnimy jednak spadek kursu riala, wobec funta szterlinga, to okaże się, że wzrost handlu zagranicznego Iranu był znacznie mniejszy, a mianowicie od czasów—ej wojny światowej do r. 1940 obroty handlowe Iranu wzrosły tylko o 35, 30/0\*).

\*) W r. 1914 kurs funta szterlinga w Londynie był 61,74 krania, obecnie wynosi 128 rialów.



Wazny punkt zwrotny w historii perskiego handlu zagranicznego stanowi utworzenie w r. 1931 monopolu handlu zagranicznego. Dlatego tez koniecznym jest krotkie przedstawienie przyczyn, ktore spowodowaly utworzenie monopolu jako tez i scharakteryzowanie samej instytucji.

Pomimo swego wzrostu ilosciowego rozwoj handlu zagranicznego Iranu, w okresie przed utworzeniem monopolu, mial charakter jednostronny, gdyz import znacznie szybciej rozwijal sie, niz eksport.

Zjawisko to spowodowane bylo nietylko przez zafowanie ekonomiczne Persji, ale rowniez przez przewage polityczna panstw europejskich, wyrazona w postanowieniach traktatow Iranu z zagranica (postanowienia traktatow o stawce 50/0 ad valorem, a nastepnie o klauzuli największego uprzywilejowania).

Pasywnosc bilansu handlowego istniala w Persji juz w ciagu wieku XVIII. W XIX w. przybiera ona bardzo znaczne rozmiary, co ilustruje nastepujaca tablica :

Przywóz i wywóz Iranu w latach 1901—1914 w mil. kranów (tabl. Nr. 8)

Rok	Przywóz	Wywóz	Bilans handlowy	
			Czynność	Bierność
1901/02	298	150	—	148
1905/06	386	293	—	93
1910/11	494	375	—	109
1913/14	647	454	—	191

Ogolem w latach 1901—1914 bierność perskiego bilansu handlowego wynosila 1411 milionów kranów.

Również po wojnie światowej bierność bilansu handlowego w Persji jest zjawiskiem stałym. Ilustruje to nastepujaca tablica:

Przywóz i wywóz Iranu w latach 1918—1931 w mil. kranow. (tabl.Nr.9)

Rok	Przywóz	Wywóz	Wywóz nafty	Wywóz netto	Biernosc lub czynnosc wyl. naft.
1918/19	476	270	155	115	—361
1922/23	619	733	428	305	—314
1926 27	787	1104	654	450	—337
1930/31	810	1464	1004	460	—350

Naftę wylacza sie naogol z ogolnego wywozu Iranu, gdyz stanowi ona koncesje angielska, a przewazna czesc zyskow odplywa zagranice.

Moznaby jedynie 30% wartosci wywozu nafty perskiej wlaczyc do bilansu handlowego Iranu, gdyz tyle wynosi udzial Iranu w dochodach z eksploatacji nafty, ale i wowczas okaze sie, ze bilans handlowy Iranu w latach, poprzedzajacych utworzenie monopolu handlu zagranicznego, mial saldo ujemne.

Ogolem w latach 1918—1932 biernosc perskiego bilansu handlowego wyniosla 4509 mil. kranow.

Nalezy nadmienic, ze niedobor bilansu handlowego moze byc wyrownany przez inne ekwiwalenty, jak dochod z zyskow osiagnietych zagranica, procentow, dywidend itp.

Przykladem sluzzy Anglia, ktora, posiadajac bierny bilans handlowy, osiaga z wyzej podanych zrodel setki milionow funtow szterlingow. \*)

W innym polozeniu znajduje sie Iran, ktory jest krajem o niewielkich kapitalach, nie posiadajacym zadnych lokat zagranica.

Iran zaciaga pozyczki zagraniczne, za ktore musi placic procenty. Pozatym znaczne sumy wydaja za granica liczni pielgrzymi perscy.

\*) Przed pierwsza wojna swiatowa Anglia miala ze swych inwestycji zagranicznych okolo 200 milionow funtow rocznie.



W tych warunkach deficyt handlu zagranicznego może być w Iranie pokrywany tylko z majątku narodowego i musi prowadzić do zubożenia kraju.

Konieczność przeciwdziałania bierności bilansu handlowego była główną przyczyną wprowadzenia w Iranie monopolu handlu zagranicznego. Planowe kształtowanie wywozu i przywozu, wprowadzenie potęgi ekonomicznej i środków przymusowych państwa w sferę handlu zagranicznego, zmierza do przeciwdziałania przewadze państw zagranicznych i do osiągnięcia czynnego bilansu handlowego.

Monopol handlu zagranicznego jest zaprzeczeniem zasady wolnego handlu, ale w warunkach wolnego handlu, wobec zacofania ekonomicznego Iranu, zrównowazenie irańskiego bilansu handlowego byłoby nieosiągalne.

Obok tej przyczyny zasadniczej, na wprowadzenie monopolu handlu zagranicznego w Persji złożyły się i inne przyczyny. Były nimi:

1) Konieczność odpowiedniego ułożenia stosunków handlowych z Rosją Sowiecką, która będąc jednym z głównych kontrahentów Iranu, posiada potężny instrument w postaci monopolu handlu zagranicznego. Pojedynczy kupcy perscy z trudnością mogli przeciwstawić się, a przeważnie ulegali w walce z sowieckim „Narkomwiesztorgiem”. Koniecznym było zapewnienie im pomocy państwa perskiego przez stworzenie organu zdolnego do zrównowazenia przewagi „Narkomwiesztorgu”.

2) Rząd perski, pod kierownictwem Szacha Rezy, postawił sobie za cel modernizację kraju. Wymagało to znacznych środków finansowych, w szczególności wydatki na zakup materiałów kolejowych zagranicą pochłaniały znaczne ilości dewiz.

3) Rząd zamierzał przeprowadzić reformę monetarną, co wymagało utworzenia rezerwy dewizowej.

4) Wpływ kryzysu światowego spowodował spadek

wywozu irańskiego i okazała się konieczność środków zaradczych.

Wprowadzenie monopolu handlu zagranicznego stanowiło jednocześnie objaw polityki protekcjonistycznej, dążącej do ochrony przemysłu perskiego

Monopol handlu zagranicznego w Iranie wprowadzony został, jak to już wyżej nadmieniono, ustawą z r. 1931. Ustawa ta była niejednokrotnie uzupełniana i rewidowana. Wreszcie w lutym 1933 r. pojawiła się ustawa, stanowiąca niejako kodyfikację postanowień, dotyczących monopolu handlu zagranicznego.

Monopol perski próbowano porównywać z monopo-  
lem handlu zagranicznego w Rosji. Istota ekonomiczna obu tych instytucji jest jednak całkowicie różna.

W ZSSR wszystkie dziedziny życia gospodarczego, a więc zarówno przemysł, jak i handel znajdują się w rękach państwa. Monopol handlu zagranicznego w Rosji jest więc naturalną konsekwencją systemu gospodarczego, a powierzenie handlu zagranicznego „Narkomwiesztorgowi“ stanowi tylko formę organizacyjną systemu gospodarki sowieckiej.

Inaczej jest w Iranie, gdzie własność prywatna środków produkcji i przedsiębiorstw handlowych istnieje, a została tylko poddana pewnym ograniczeniom w interesie państwa.

Sama nazwa monopolu handlu zagranicznego nie jest z punktu widzenia ekonomicznego trafna, gdy w istocie w Iranie stworzony został jedynie daleko idący system kontyngentowania i reglamentowania handlu zagranicznego przez państwo.

Nazwa monopolu została nadana tym ograniczeniom zapewne dlatego, by podkreślić wyłączność praw państwa w dziedzinie handlu zagranicznego i umożliwić ewolucję, w kierunku dalszego jeszcze zwiększenia ingerencji państwowej.

Wywóz zasadniczo wolny jest dla wszystkich. Jednakże,



aby umożliwić kontrole rządu, wywóz pewnych artykułów jest zmonopolizowany w rękach państwa, lub towarzystw o charakterze mieszanym, kontrolowanych i finansowanych bezpośrednio przez rząd, lub pośrednio przez Bank Mellié Iran lub Bank Rolniczo-przemysłowy.

Do artykułów tych należy 1) opium i jego pochodne (Monopol Ministerstwa Finansów) 2) bawełna, 3) tytoń i wyroby pochodne, 4) ruda żelazna (Monopol Ministerstwa Finansów,) 5) guma traganek, 6) assa foetida, (Monopol wywozu należy do Spółki Akcyjnej „Anghouzeh Iran“,) 7) daktyle z Kuzistanu (Monopol wywozu należy do Sp. Akc. „Khochguebar de Khozestan“.) Wywóz skorupki orzechów i kóz oraz wywóz suszonych owoców dozwolony jest tylko towarzystwom, rozporządzającym odpowiednimi kapitałami i warunkami technicznymi.

Eksport wielu towarów jest zależny od specjalnego upoważnienia rządu. Wywóz starożytności wszelkiego rodzaju, zależny jest od zezwolenia Ministerstwa Oświecenia Publicznego.

Eksporterzy obowiązani są stosować się do obowiązujących przepisów dewizowych i przestrzegać jakości towarów, w sensie pewnej ich standaryzacji i opakowania według wzorów. W tym celu rząd sporządza specjalne wzory towarów i opakowań a urzędy celne dbają, by towary, nie odpowiadające tym wzorom, nie były wywożone. Postanowienia te mają na celu zapobiec utracie rynków zagranicznych przez towary perskie.

Po stwierdzeniu przez urzędy celne jakości i wartości towarów, jakoteż faktu rzeczywistego ich wywiezienia, otrzymują eksporterzy certyfikaty wywozowe. Certyfikaty te, których cena wynosi 30% ich wartości nominalnej, stanowią prawdziwą premie wywozową i są jeszcze jednym objawem protekcyjnej polityki rządu.\*

---

\*) Obok premii wywozowej, jaka stanowią certyfikaty istnieją jeszcze bezpośrednio premie wywozowe za wywóz niektórych towarów, których liczba sięga 218.

Przywóz towarów zagranicznych jest dozwolony tylko pod ścisłym warunkiem, że wzamian zostaną wywiezione z Iranu towary perskie i to w takiej samej wartości jak towary przywiezione. Jest to główna zasada ustawy.

Przywóz możliwy jest tylko na podstawie nieprzeznosnych licencji przywózowych, wydawanych przez organy państwowe.

Następnym warunkiem wydania licencji przywózowej jest przedłożenie przez importera certyfikatu wywozowego. Poza tym importer musi spełnić szereg innych warunków, jak złożenie wzorów towarów, dowodu zarejestrowania w rejestrze handlowym, dowodu zapłacenia podatków, musi złożyć zobowiązanie, że będzie sprzedawał towary po cenach umiarkowanych i t. p. W ten sposób importerzy, droga zakupna certyfikatów, wywozowych płaca premie wywozowa, przeliczana następnie na konsumentów towarów zagranicznych.

Licencji przywózowych udziela specjalna „komisja handlu zagranicznego”, złożona z przedstawiciela Ministerstwa Handlu i dyrektora odnosnego urzędu celnego, względnie jego zastępcy.

Przywóz towarów zagranicznych może być dokonywany tylko w ramach kontyngentów, ustanawianych corocznie przez rząd.

Licencje wywozowe były wydawane pierwotnie w wysokości 95% wydanych certyfikatów wywozowych, następnie w wysokości 80%. Pozostałe 20% stanowią rezerwy, umożliwiające rządowi sporządzenie dodatkowych list przywózowych.

Przywóz niektórych ważnych towarów jest zmonopolizowany w ręku państwa. Do tych towarów należą: cukier, zapalki, tkaniny bawełniane, karty do gry, samochody, ich części i opony, środki transportu kolejowego, maszyny dla fabryk tytoniowych, bibulki do papierosów, napoje alkoholowe i t. p.

W ten sposób Iran wkroczył na drogę planowego kształtowania swego wywozu i przywozu, zapomocą kon-



tyngentowania i odpowiednich umow z państwami zagranicznymi.

Handel zagraniczny Iranu po wprowadzeniu monopolu handlu zagranicznego.

Monopol handlu zagranicznego nie miał oczywiście tych magicznych właściwości, jakie mu niektórzy przypisywali. Potrafił on tylko zmodyfikować, ale nie potrafił w zasadniczy sposób zmienić tendencji rozwojowych handlu zagranicznego.

Kształtowanie się bilansu handlowego Iranu, w ostatnim dziesięcioleciu, ilustruje następująca tablica (Nr. 9.) (W milionach rialsów)

Rok	Import	Eksport netto (wylacz. naftę)	Czynność wzgl. bierność
1930/31	610	460	—150
1931/32	732	808	+ 76
1932/33	611	522	— 89
1933/34	605	466	—139
1934/35	648	513	—135
1935/36	803	646	—157
1936/37	866	677	—189
1937/38	970	671	—299
1938/39	695	650	— 45
1939/40	612	804	+192

A więc na 10 lat, w ciągu 8 lat, bilans handlowy Iranu miał saldo ujemne. Tylko w dwóch latach, bilans handlowy był dodatni, ale znaczne saldo dodatnie w r. 1939/40 jest prawdopodobnie skutkiem koniunktury wojennej.

Ogółem w ciągu 10 lat saldo ujemne irańskiego bilansu handlowego wynosiło 935 mil. rialsów.

W ostatnim dziesięcioleciu obroty handlowe Iranu wzrosły z 1070 mil. rialsów do 1416 mil., a więc wzrost wyniósł 32, 3%. Rozwój gospodarki odbywał się nie przez autarkie, a odwrotnie przez rozszerzenie obrotów z państwami zagranicznymi.

Charakterystycznym jest również, że eksport wzras-

tal szybciej, niz import, co szlo po linii zamierzen tworcow ustawy o monopolu handlu zagranicznego.

### **Eksport nafty.**

Wydobycie nafty i jej eksport, dokonywany jest przez kompanie angielska, zupełnie niezaleznie od polityki gospodarczej rządu perskiego. Eksport ten posiada jednak znaczenie dla gospodarki iranskiej juz chociazby dlatego, iz odbywa sie z terytorium iranskiego, i dlatego, ze okolo 30% zyskow APOC przypada w udziale rządowi perskiemu.

Wywóz perskich produktow naftowych w ostatnim dziesiecioleciu ilustruje nastepujaca tablica. (Nr.10):

Rok	Eksport w tys. tonn	Wartosc mil. rialow.
1930/31	5.461	1 005
1931/32	6.460	1.239
1932/33	5 838	1 143
1933/34	7.350	1.336
1934/35	7.191	1.466
1935/36	6.860	1.296
1936/37	8.031	1.558
1037/38	9.467	1.877
1938/39	9.569	1.752
1939/40	8.266	1.680

Wywóz nafty perskiej wzrosł wiec w ostatni dziesiecioleciu o 67,2 %.

O olbrzymim znaczeniu nafty perskiej swiadczy fakt, ze podczas gdy w ostatnim dziesiecioleciu eksport wszystkich innych towarow perskich wnosil 6.217 mil. rialow, eksport nafty wynosil 14.252 mil. rls. Wartosc eksportu naftowego przewyzszala wiec wartosc pozostalego eksportu przeszlo dwukrotnie.

Gdybysmy do eksportu Iranu dolaczyli 30% wartosci eksportu naftowego, okaze sie, ze bilans handlowy Iranu bedzie aktywny.

Dochody rządu iranskiego z nafty perskiej stano-



wia wiec niezwykle dodatni czynnik, pozwalajacy zrownowazyc straty gospodarstwa narodowego Iranu, wynikajace z przewagi importu nad eksportem.

Wywóz produktów naftowych z Persji kierował się, przed bieżącą wojną, głównie do Włoch, Wielkiej Brytanii, Francji, Egiptu i Związku Południowo—Afrykańskiego.

### **Eksport ryb Morza Kaspijskiego.**

Mniejsze znaczenie posiada eksport przetworów rybnych z Morza Kaspijskiego, który również nie wchodzi do ogólnej statystyki obrotów handlowych Iranu. Eksport ten znajduje się bowiem w rękach Towarzystwa połowów na Morzu Kaspijskim, będącego towarzystwem mieszanym sowiecko—perskim, ale którego organizacja i kierownictwo znajdują się pod wpływem Z.S.S.R.

Eksport przetworów rybnych dokonany przez towarzystwo wzrósł z 8.395 tys. rls. w r. 1930/31 do 18.215 tys. rls. w r. 1939/40, a więc przeszło dwukrotnie.

### **Analiza składu importu i eksportu.**

Zacofanie ekonomiczne Iranu, rolniczy charakter kraju i słaby rozwój przemysłu ujawnia się w rodzaju towarów importowanych i eksportowanych z Iranu.

Handel zagraniczny Iranu w r. 1939/40 przedstawiał się według kryteriów podziału, przyjętych przez Międzynarodowy Kongres statystyki handlowej w Brukseli. ( 9 września 1910 r. ) w sposób następujący: ( tabl.

Nr. 11)	Przywóz tys. rialow	Wywóz tys. rialow
Towary		
1. Żywe zwierzęta	5	1.070
2. Napoje i Produkty żywności	183.752	183.210
3. Surowce i produkty bez specjalnych przerobek	8.034	441.301
4. Produkty fabryczne	419.413	178.028
5. Cenne metale i monety złote i srebrne	960	279
Razem	612.164	803.888

Stosunek przywozu produktów fabrycznych i surowców do Iranu wyjaśnia najlepiej strukturę ekonomiczną kraju.

W przywozie Iranu produkty fabryczne stanowiły 68,3 procent ogólnego przywozu, podczas gdy przywóz surowców wynosił tylko 1,3 procent.

W wywozie Iranu wywóz produktów rolniczych, sadowniczych i hodowlanych wynosił 74,1 % ogólnego wywozu, a wywóz produktów przemysłowych wynosił 22,2%. W skład tej ostatniej liczby wchodzi jednak przeważnie nie produkty przemysłowe, ale dywany i tkaniny jedwabne, produkowane przez rzemiosło irańskie.

Krótko mówiąc, Iran eksportuje surowce, a importuje produkty fabryczne, co w myśl klasycznej zasady Lista powodować musi zależność Iranu od przemysłowych państw zagranicznych.

### **Handel zagraniczny Iranu według państw.**

W r. 1938/39, roku poprzedzającym wybuch wojny, 80% handlu zagranicznego Iranu kierowało się do 5 państw, a mianowicie Z.S.S.R. Niemiec, Wielkiej Brytanii z Indiami Stanów Zjednoczonych Ameryki i Japonii. Wszystkie inne państwa skupiały tylko 20 procent handlu.

Niżej podajemy tablice, ilustrująca rozwój obrotów handlowych Iranu z tymi pięcioma, najpotężniejszymi jego kontrahentami handlowymi, za okres ostatnich lat 10 (1930-1940:)



Rozwoj stosunkow handlowych Iranu i udzial % w ogolnym handlu Z.S.S.R., Niemiec, Angli, Indii Bryt. St. Zjedn. i Japonii (mil. rls.) 1930—1940—(tabl. Nr. 12)

Rok	Z. S. S. R.				N i e m c y			
	przywóz	wywóz	ogolem	%	przyw.	wyw.	og.	%
1930/31	230	159	389	37	36	30	66	6
1931/32	289	281	570	37	49	74	123	8
1932/33	201	117	318	28	50	43	93	8
1933/34	145	90	235	22	64	66	130	13
1934/35	193	203	396	34	59	44	103	19
1935/36	241	186	427	29	119	83	202	14
1936/37	277	270	547	36	190	138	328	21
1937/38	315	235	550	34	247	199	446	27
1938/39	113	37	150	11,5	268	290	558	41,5
1939/40	7	—	7	0,5	160	393	553	39

C.d.

Rok	Wielka Brytania i Irlandia				Indie Brytyjskie			
	przywóz	wywóz	ogol.	%	przyw.	wyw.	og.	%
1930/31	86	45	131	12	187	39	146	13
1931/32	100	83	183	12	130	98	228	15
1932/33	73	71	144	12	69	56	125	11
1933/34	63	56	119	11	60	56	116	11
1934/35	95	50	145	12	56	51	107	9
1935/36	85	133	218	13	56	55	111	8
1936/37	66	60	126	8	89	26	115	8
1937/38	79	42	121	7	75	31	106	6
1938/39	52	74	126	9,5	70	45	115	8,5
1939/40	47	75	122	8,5	65	57	122	8,5

Ciąg dalszy tabl. Nr. 12: Rozwój stosunków handlowych Iranu i udział % w obrotach irańskich Z.S.S.R., Niemiec, Anglii, Indii Bryt., St. Zjedn. i Japonii (mil. rls.) 1930—1940.

Rok	St.Zjedn. Ameryki				Japonia				Ogolem			
	przywóz	wywóz	ogolem	o/o	przywóz	wywóz	ogolem	o/o	przywóz	wywóz	og.	o/o
1930/31	25	66	91	9	9	32	41	4	610	460	1070	100
1931/32	45	101	146	9,5	26	6	32	2	732	808	1570	„
1932/33	57	83	137	12	52	5	57	5	611	522	1133	„
1933/34	58	77	135	12	82	12	94	9	605	466	1071	„
1934/35	66	59	125	11	55	9	64	6	648	513	1161	„
1935/36	83	59	142	11	78	8	86	6	803	646	1449	„
1936/37	81	77	158	10	33	13	46	3	866	677	1543	„
1937/38	83	55	138	8	32	26	58	4	970	671	1641	„
1938/39	35	53	88	6,5	33	1	34	2,5	695	650	1345	„
1939/40	40	93	133	9,5	96	53	149	10,5	612	804	1416	„



Rozpatrzmy teraz po kolei rozwój obrotów handlowych Iranu z tymi państwami.

**Z.S.S.R.** Połnocny sąsiad Iranu odgrywał przed pierwszą wojną światową przemożną rolę w perskim handlu zagranicznym. W r. 1913 Rosja carska dostarczała więcej niż połowę przywozu perskiego, a przywoziła 2/3 ogólnego wywozu Persji. Jak widzimy, w ostatnim dziesięcioleciu, udział Rosji w handlu zagranicznym Iranu znacznie zmniejszył się, gdyż średnia za 10 lat wynosiła 26,9%. Przez tę średnią wyrazamy udział Rosji w imporcie i eksporcie Iranu, razem wziętych, w ciągu lat 10.

Rosja pozostaje jednak jednym z najważniejszych kontrahentów Iranu.

W latach 1935-38, które cechował bardzo czynny handel Iranu z Rosją (Rosja zajmowała wówczas pierwsze miejsce) stosunki handlowe Rosji z Iranem oparte były na konwencji handlowej z r. 1935, wygasłej w r. 1938.

Podstawa tej konwencji była zasada równowagi, tak jeżeli chodzi o ogół obrotów, jak i pewne kategorie towarów, określone przez obie strony. Certyfikaty wywozu i przywozu zostały zniesione. Kontyngent towarów sowieckich był ustalany każdego roku, stosownie do potrzeb Iranu. Jednakże udział procentowy ZSSR nie mógł być zmieniony.

Pomimo, że konwencja ta zmierzała do utrzymania równowagi pomiędzy importem towarów sowieckich, a eksportem towarów perskich (t. zw. zasada bilansu czystego) ZSSR potrafił osiągnąć czynne dla siebie saldo bilansu handlowego (w ciągu lat 1935—1938 wyniosło ono 142 mil. rls.)

To było jedna z głównych przyczyn nie przedłużenia konwencji, przez rząd irański. Stan bezkonwencyjny, a głównie konkurencja Niemiec doprowadziły do bardzo znacznego zmniejszenia się obrotów handlowych ZSSR i Iranu w ostatnich dwóch latach. ZSSR pozostaje jednak w dalszym ciągu potencjalnie bardzo silnym kontrahentem handlowym Iranu.

W składzie importu irańskiego z Rosji zaszły bardzo ciekawe zmiany, wywołane z jednej strony industrializacją ZSSR, a z drugiej dążeniem Iranu do modernizacji.

ZSSR wywozi do Iranu: cukier, zapalki, oleje mineralne, tkaniny bawełniane, maszyny i narzędzia rolnicze, instalacje przemysłowe dla fabryk oczyszczania bawełny i ryżu, instalacje dla elewatorów i.t.p.

Iran wywozi do ZSSR głównie bawełnę, jute, miedz, skory niegarbowane, ryż i owoce suszone.

### **Imperium Brytyjskie.**

Poludniowy sąsiad Iranu miał znacznie większe trudności do przezwyciężenia w swoim handlu z Iranem, aniżeli Rosja. Przeciwdziałała szerokiej rozwojowi handlu odległość między Wyspami Brytyjskimi a Iranem, słaby rozwój portów irańskich i trudności komunikacji między południową, a centralną Persją.

Indie angielskie graniczą wprawdzie z Iranem ale i tutaj wchodzi w grę wspomniane wyżej trudności komunikacyjne. Sama zresztą struktura gospodarcza Indii nie jest tego rodzaju, aby mogły one zaopatrywać Iran we wszystkie produkty fabryczne. Pomimo tych trudności Anglia i Indie Brytyjskie zajęły jedno z przodujących miejsc w handlu zagranicznym Iranu.

Przyczyniły się do tego rozbudowa portów w Zatoce Perskiej, budowa kolej transirańskiej i dróg szosowych, oraz powstanie w Indiach silnego przemysłu włókienniczego, zdolnego do zaopatrywania Iranu w tkaniny.

W ostatnim dziesięcioleciu udział Anglii w handlu zagranicznym Iranu wynosił mniej więcej 10%<sup>0</sup> i tyleż również wynosił udział Indii Brytyjskich.

Anglia przywozi do Iranu głównie tkaniny bawełniane i wełniane oraz maszyny i narzędzia. Iran wywozi do Anglii dywany, owoce suszone, skory jagniat i gumy roślinne.

Indie Brytyjskie przywożą do Iranu tkaniny bawełniane i herbatę,



Iran wywozi do Indii Brytyjskich glownie owoce suszone i gummy roslinne.

### **Niemcy.**

Jeszcze przed pierwsza wojna swiatowa Niemcy rozpoczely „pokojowy“ podboj rynku perskiego. Opanowanie rynku perskiego i wyparcie z niego Anglii mialo stworzyc podstawe do silniejszego usadowienia sie Niemcow w Iranie.

W r. 1913—14 Niemcy zajmowaly czwarte miejsce w ogolnych obrotach handlowych Iranu. Po wojnie, a w szczegolnosci po dojsciu do wladzy Hitlera, Niemcy, rojac dalekosiezne plany imperialistyczne na srodkowym Wschodzie, przedsiewziely nowa bardziej udana probe opanowania rynku iranskiego.

W r. 1935 zawarta zostala konwencja o kompensacji miedzy Iranem a Niemcami. Konwencja ta zostala nastepnie 4 stycznia 1939 r. przedluzona.

Zasady tej konwencji sa nastepujace: Cena towarow kazdego kraju jest wplacana w kazdym z nich do kas specjalnych. W Iranie jest nia Bank Mellie a w Niemczech „Deutsche Verrechnungskasse“. Eksporterzy iranscy i niemieccy otrzymuja ceny towarow w swojej walucie narodowej.

Koniecznosc uzyskania certyfikatow wywozowych dla otrzymania upowaznien na import towarow niemieckich zostala zniesiona i zamiast nich w kazdym kraju wydawane sa certyfikaty, stwierdzajace pochodzenie towarow.

Upowaznienia przywozowe, wydawane przez iranskie Ministerstwo Handlu nazywaja sie upowaznieniami przywozowymi i kompensacyjnymi i sa wydawane importerom w ramach kontyngentu.

Ten traktat clearingowy postawil wiec towary niemieckie w pozycji uprzywilejowanej.

W rezultacie w r. 1938/39 Niemcy zajely pierwsze miejsce w obrotach handlowych z Iranem, przy czym udzial ich wynosil az 41, 50/0 ogolu iranskich obrotow handlowych.

Również w r. 1939/40 Niemcy zachowały pierwsze miejsce. Przeciwnicy Niemiec zostali daleko zdystansowani.

Jak bardzo Niemcy opanowały rynek iranski świadcza następujące cyfry:

1) W r. 1939/40 przywóz niemieckich maszyn i narzędzi do Iranu stanowi 73, 8% ogółu wwiezionych maszyn.

2) w tymże roku przywóz niemieckich tkanin wełnianych do Iranu, stanowił 57,5 % ogółu wwiezionych tkanin.

3) Jednocześnie Niemcy były odbiorcą ponad 46% perskiego eksportu bawełny i prawie

4) 92 procent perskiego eksportu wełny.

Bilans handlowy był w ostatnim dziesięcioleciu wybitnie korzystny dla Niemiec. Tylko w ostatnich dwóch latach bilans ten wykazał saldo dodatnie dla Iranu, co było spowodowane olbrzymimi wojennymi zakupami Niemiec w Iranie.

Niemcy eksportują do Iranu głównie maszyny i narzędzia oraz tkaniny wełniane.

Iran eksportuje do Niemiec głównie bawełne, wełne, dywany, owoce suszone, gumy roślinne, oraz skóry zwierzęce.

W r. 1936 przybył do Teheranu prezydent Banku Rzeszy Dr. Hjalmar Schacht. Wizyta ta była objawem postępującego opanowania rynku towarowego Iranu przez Niemcy.

Zdecydowana akcja aliantów w końcu 1941 r. położyła kres niemieckim próbom gospodarczego i politycznego podboju Iranu.

### **J a p o n i a .**

Przed pierwszą wojną światową Japonia miała tylko minimalny udział w obrotach handlowych z Iranem. W r. 1939/40 Japonia stoi już na trzecim miejscu, przy czym udział jej wynosi 10,5 procent.

Japonia przywozi do Iranu herbatę, a przede wszyst-



kim tkaniny bawełniane, przyczym wypiera z rynku perskiego Anglie i Indie Angielskie. W r. 1939/40 Japonia przywiozła do Iranu tkanin bawełnianych na sume 84 mil. rialow, co stanowi 81,5 proc. całego iranskiego przywozu tych tkanin.

Iran eksportuje do Japonii bawełne, przyczym w 1939/40 r. eksport bawełny do Japonii wynosil 41,5 proc. całego iranskiego eksportu bawełny.

Japonia przywozi wiec z Iranu bawełne, ktora nastepnie reeksportuje w formie przerobionej.

### **Stany Zjednoczone**

eksportuja do Iranu oleje mineralne i maszyny. Przywoza dywany, skory baranow igumy roslnne. Olbrzymi potencjal przemyslowy Stanow Zjednoczonych doprowadzi niewatpliwie do tego, ze obroty handlowe Iranu z tym krajem beda rosnac. W czasie obecnej wojny Stany Zjednoczone wybijaja sie na pierwsze w handlu zagranicznym Iranu. W r. 1940/41 udzial Stanow Zjednoczonych w ogolnych obrotach handlowych Iranu wynosil 10,5% a w r. 1941/142—22,75%.

### **Iran—Polska.**

Stosunki handlowe Iranu z Polska oparte byly na umowie handlowej z 19 marca 1927 r.

Wymiana handlowa odbywala sie na zasadach kompensacyjnych. Dewizy byly przydzielone obustronnie, w ramach wydanych pozwoleń przywozu.

Obrot handlowy Polski z Iranem ksztaltowal sie, w latach 1935-37 w tys. zlotych, w sposob nastepujacy. ( tabl. 13 )

Lata	Przywóz do Polski z Iranu	Wywóz z Polski do Iranu	Saldo na Razem rzecz Polski	
1935	602	3879	4481	3277
1936	993	2226	3219	1223
1937	674	5519	6193	4845

Obroty handlowe Polski z Iranem ksztaltowaly sie

wiec zwykle, przyczym bilans handlowy był wybitnie dodatni dla Polski.

Ciekawa jest analiza handlu Polski z Iranem w r. 1939/40. W roku tym przywóz z Polski do Iranu wynosił 16.690 tys. rls. a wywóz z Iranu do Polski wynosił 1.219 tys. rls.

Razem obroty handlowe wynosiły 17.909 tys. rls. Polska zajmowała w handlu zagranicznym Iranu 14 miejsce, przed Czechosłowacją (15 miejsce) i ZSSR (17 miejsce, w wyniku stanu bezumownego.)

W drugiej połowie 1939/40 rozwój handlu Polski z Iranem został zahamowany przez wydarzenia wojenne. Gdyby nie wojna obroty handlowe byłyby zapewne około dwukrotnie wyższe.

Bilans handlowy kształtował się wybitnie korzystnie dla Polski, wywóz z Polski przekraczał bowiem przeszło trzynastokrotnie przywóz do Polski.

Polska wywoziła do Iranu oczywiście produkty przemysłowe. W r. 1939/40 przedmiotem wywozu były:

- 1) wyroby włókiennicze, tkaniny bawełniane (na sumę 350 tys. rls.), inne tkaniny (23 tys. rls.), ubrania i przedmioty odzieży (39 tys. rls.)
- 2) papier, tektura i wyroby z nich (547 tys. rls.)
- 3) wyroby gumowe: kalosze, obuwie gumowe, (239 tys. rls.) i inne wyroby gumowe (24 tys. rls.)
- 4) żelazo i stal (507 tys. rls.) i wyroby z żelaza i stali (14.720 tys. rls.)
- 5) skóry wyprawione (194 tys. rls.)

Pozatym wywożone były wyroby drewniane, szklane i perfumeryjne, których wywóz był jednak nieznaczny.

Charakterystyczne jest, że głównym przedmiotem wywozu z Polski do Iranu były produkty metalowe. Wywóz



ich wraz z żelazem i stalą wynosił 91,2% całego wywozu.

W innych latach Polska wywoziła do Iranu również nawierzchnie kolejowa, bibulke do papierosów i maszyny włókiennicze.

Iran wywoził do Polski tytoń, stanowiący główny przedmiot wywozu (w r. 1939/40— 83,4 procent), dywany (w ilości nieznaczonej), gumy roślinne i niektóre rośliny.

Możliwości obrotów handlowych z Iranem nie były całkowicie wykorzystane.

Polska posiadała bowiem rozwinięty przemysł metalowy, włókienniczy i gumowy, a więc produkowała wszystkie artykuły, które są przedmiotem przywozu do Iranu.

Produkty wywozu i przywozu Iranu i Polski dopełniały się więc wzajemnie.

Również odległości geograficzne nie były przeszkodą niepokonalną, jak tego dowodzi przykład rozwoju handlu Niemiec z Iranem.

Polska nie zajęła jednak na rynku irańskim należnego miejsca. Przyczyniła się do tego, między innymi, słaba znajomość rynków wschodnich przez kupców i przemysłowców polskich.

Handel Iranu w porównaniu z Handlem światowym i handlem innych krajów.

Ogólny handel Iranu (przywóz i wywóz) wynosił w r. 1938—136,8 mil. złotych dolarów.\*

Handel światowy wynosił w tymże roku 27.588 mil. złotych dolarów\*\*).

Wobec tego, że ludność Iranu stanowi 0,75 proc. ludności świata hipotetyczny proporcjonalny udział Iranu powinienby wynosić 206,5 mil. zł. dol., a nie jak to jest w rzeczywistości 136,8 mil. dol.

---

\* Wyliczenie na podstawie "Annuaire statistique de la SDN" 1938-39 (dane te obejmują również eksport nafty.)

\*\* bez Hiszpanii.

Wynika z tego, że suma handlu przypadająca na głowę 1 iranczyka, jest mniejsza niż suma handlu, przypadająca średnio na głowę w świecie.

Dla porównania przytaczamy również cyfry handlu w r. 1933, dotyczące innych państw.

Polska z W.M. Gdanskim-278,6 mil. dol., a więc przeszło dwukrotnie więcej, niż Iran.

Niemcy wraz z Austria-3576,4 mil. zł. dol., a więc 26 razy więcej niż Iran.

Wielka Brytania wraz z Irlandia-3839,6 mil. zł. dol., a więc 28 razy więcej, niż Iran.

### **X. Finanse.**

Date przelomowa w historii finansów Iranu stanowi r. 1906, rok przeobrażeń rewolucyjnych w Iranie. Do tej daty system finansowy Iranu nie przypominał wcale nowoczesnej gospodarki finansowej, a był archaicznym, pełnym odległych przeżytków, systemem samowładnego państwa muzułmańskiego.

Rozdział między dochodami szacha, a dochodami państwa nie był znany. Szach na swoje osobiste potrzeby mógł czerpać ze wszelkich dostępnych mu źródeł.

Gubernatorzy prowincji mianowani byli przez szacha, wzamian za ofiarowanie mu darów t. zw. «piskiech». W rezultacie stanowisko gubernatora przydzielane było więcej dajacemu. Tego rodzaju przetarg odbywał się corocznie; staty gubernator, aby utrzymać swoje stanowisko musiał ofiarować niemniejszy «piskiech» niż jego konkurenci.

Głównym podatkiem był bezpośredni podatek gruntowy o wysokiej stopie, wahającej się od 10—20%.

Kupcy, przemysłowcy, duchowienstwo muzułmańskie, członkowie rodziny szacha, oficerowie korony, faworyci, członkowie plemienia Kadzarów, wielcy właściciele i dworzanie nie płacili żadnych podatków.

Te ostatnie kategorie miały poza tym prawo do pensji, ustawiane firmanem szacha; nie był to wynagrodzenie za spełnianie czynności, ale stała renta z łaski



szacha. Pensje te były często sprzedawane.

W końcu XIX w. ciężar tych pensji był tak wielki, że państwo nie mogło mu podolac i zaczęło mniej ważnym ich posiadaczom wyplacać je w formie zredukowanej, od 25—75%. W każdym razie na początku XX w. różnego rodzaju renty pochłaniały więcej, niż połowę budżetu. Oprócz tego istniała instytucja t. zw. "tujul". Było to prawo do pobierania pewnych dóbr, przeważnie w naturze, ciążące na domenach państwowych. "Tujul" przysługiwał różnym dostojnikom i faworytom i był dziedzicznym. Przyczynił się on znacznie do zmniejszenia dochodów z domen państwowych.

Budżetu, w europejskim znaczeniu tego słowa, nie było. Państwo w epoce Kadzarów dzieliło się na 35—40 dystryktów finansowych. W każdym z nich istniał swój rodzaj planu finansowego, t. zw. "Kitabczech", który pokrywał się z instrukcjami, otrzymywanymi przez gubernatora przy jego nominacji. Budżetem nazwać tego nie można, już choćby dlatego, że cały szereg źródeł dochodu nie był nim objęty. Stanowiło to "marze" dochodów gubernatora i źródło, z którego mógł ofiarowywać dary szachowi.

Te wszystkie budżety lokalne, wraz z "budżetem" wojny, stanowiły ogólny budżet Iranu. Zadnego podziału według ministerstw, z wyjątkiem armii, nie było.

Na oświacie i ochronie zdrowia żadnych wydatków w tych wszystkich budżetach nie było.

"Budżety" lokalne i centralne układane były przez specjalnych oficerów rachunkowych zw. "Mustufi", tworzących t. zw. izbę rachunkową państwa (Dafar Estifa). Każdy mustufi, względnie kilku, było wyspecjalizowanych w opracowywaniu budżetów określonych dystryktów. Godność ta była dziedziczna i przechodziła z ojca na syna. "Mustufi" posługiwali się specjalnym rodzajem pisma "Siagh", nieznanym nie wtajemniczonym. Rachunki państwowe uważali za swoją własność i zabierali ze sobą do domu.

Poborcy podatkowi mieli wielką swobodę w rozdziale i poborze podatków. Wsie, które płaciły okup gubernatorom i poborcom, korzystały ze zniżek, i inne musiały za to ponosić tym większe ciężary.

W systemie finansowym, z przed r. 1906, roiło się od tego rodzaju różnych archaicznych anomalii.

Konstytucja z r. 1906 i ustawy, przyjęte przez nowy meżdilis, przeprowadziły zasadę rozdziału dochodów szacha i państwa (została utworzona lista cywilna), ustanowiły zasadę powszechności podatków, znieśli system lokalnych budżetów i zmierzały do wprowadzenia nowoczesnego systemu finansowego w Iranie. Dopiero jednak w r. 1915 została uchwalona ustawa o utworzeniu Ministerstwa Finansów. Stała i regularna gospodarka budżetowa istnieje w Iranie dopiero od r. 1918.

Położenie finansowe Iranu pod rządami ostatnich Kadzarów było oplakane. Postępujący upadek gospodarki narodowej, a w szczególności rolnictwa doprowadził do znacznego zmniejszenia się dochodów państwa. Dochody te, które w r. 1803 wynosiły 150 mil. franków, w r. 1850 spadły do 75 mil., a w r. 1895 nawet do 32 mil. franków.

Ostatni Kadzarowie roztrwonili znaczny skarb szachów. Szach Mozaffar ed Dine, otoczony przez dworzan, wydawał olbrzymie sumy. Podróże szacha za granicę przyczyniły się znacznie do powiększenia deficytów skarbowych.

Pierwsza pożyczka została zaciągnięta w r. 1890 w Anglii na 500.000 funtów szterlingów. Później pożyczek zaczęła udzielać Rosja carska, poddając w ten sposób Iran pod swój wpływ polityczny. W r. 1903 suma długów zagranicznych Iranu wynosiła 6.754.000 funtów szterlingów, z nich dług Anglii wynosił 2.004.000 f. szterlingów, a Rosji 4.750.000 funtów szterlingów.

Obsługa tych długów przyczyniła się do powiększenia deficytów.



W r. 1905 wybucha wielki kryzys finansowy, przy czym deficyt skarbowy siega sumy 20 mil. kranow. Stalo sie to jedna z glownych przyczyn rewolucji 1906 r.

Rzady iranskie, dazac do reformy finansow, odwołuja sie do pomocy specjalistow zagranicznych. Slynna byla dzialalnosc Amerykanina Morgana Szustera, ktory byl ze swego stanowiska odwolany, na skutek zadan ambasady angielskiej i rosyjskiej.

Pozniej powolano komisje, zlozona z 3 Belgow. Po wojnie swiatowej w r. 1922 powolany zostal doradca amerykanski Dr. Milspaugh.

Ci specjaliści zagraniczni i rząd Rezy Khana (1921) przystapili do sanacji finansow iranskich, w szczegolnosc do zlikwidowania chronicznych deficytow budzetowych. (w r. 1920 deficyt, wynosil 50 mil. kranow, w 1921—24,5 mil., w r. 1923—3 mil. kranow).

Z osiagniec finansowych Rezy Khana nalezy wymienic:

- 1) osiagniecie rownowagi budzetowej. Pierwszym zrownowazonym budzetem byl budzet r. 1924.
- 2) splacenie pozyczek zagranicznych, pociagajacych za soba polityczna zalezność od pozyczkodawcow i koniecznosc wyplacania procentow, zubożajaca kraj i wplywajaca ujemnie na stan finansow.

W czasie wojny swiatowej dlugi zagraniczne Persji osiagnely sume 58 mil. rb. Rosji i przeszlo 1.200 tys. funt. szterlingow Anglii.

W r. 1921 rząd sowiecki anulowal wszystkie dlugi perskie. Pozostaly do splacenia dlugi angielskie. Z funduszow, uzyskiwanych od Anglo-Persian Oil Co., rząd iranski stworzyl spejalna rezerwe narodowa i splacil z niej dlugi angielskie.

W celu osiagniecia rownowagi budzetowej rząd iranski zreorganizowac musial caly system dochodow panstwowych.

Polityka rzadu poszla po linii tworzenia monopo-

low, o charakterze przewaznie fiskalnym.

Pierwszy monopol cukru i herbaty zostal stworzony w r. 1925, dla uzyskania srodkow na budowe kolei transiranskiej. Dzisiaj roznych monopoli panstwowych jest przeszlo 20.

Rzad iranski zreformowal rowniez gruntownie system podatkowy, przyczym punkt ciezkosci zostal przeniesiony na podatki posrednie. Jak to przedstawiono wyzej, za ancien regime'u perskiego, glownym zrodlem dochodu byl bezposredni podatek gruntowy.

Wedlug obecnie obowiazujacego ustawodawstwa, w Iranie sa tylko dwa podatki bezposrednie:

1) podatek od dochodu o charakterze progresywnym, wrowadzony ustawa z r. 1939. Progresywnosc jest jednak mniejsza niz w podatkach od dochodu panstw europejskich np. w polskiej ustawie o podatku dochodowym z r. 1922.

W podatku iranskim np. dochody roczne od 2400 do 5000 rialsow placa 1%, dochody od 100.000 do 500.000 rls.—15% od 500.001 i powyzej—20% od dochodu. Najwyzsza stawka wynosi wiec 20%, podczas gdy, w podatkach panstw europejskich siega 50 i wiecej procent.

2) Podatek od spadkow i darowizn, wprowadzony w r. 1937. Do tego czasu od spadkow i darowizn nie placono zadnych podatkow, Taryfa podatku jest progresywna, jezeli chodzi o wysokosc majatku spadkowego lub darowanego i zmienia sie w zaleznosci, od stopnia pokrewienstwa spadkobiercow (od 1—15%).

Spadki ulegaja opodatkowaniu, o ile przewyzzaja su ne 25 tys. rialsow. Przy spadkach wiekszych pierwsze 25 tys. rialsow nie ulega opodatkowaniu. Podatki posrednie sa obecnie nastepujace:

- 1) podatek od napojow alkoholowych
- 2) „ „ uboju
- 3) „ „ benzyny i nafty
- 4) „ „ produktow lesnych i kopalnianych
- 5) „ „ przetargow publicznych i loterii
- 6) „ „ 3%. Jest to podatek gruntow naj-



starszy w Iranie. W r. 1934 weszła w życie ustawa, iż pobiera się go, z chwilą wejścia produktów rolniczych i zwierząt do miast i miasteczek, albo eksportu ich zagranicę. Ustawa ta przerzuciła więc podatek gruntowy na konsumentów i przeistoczyła go w ten sposób z bezpośredniego w pośredni.

Osiągnięcie równowagi budżetowej odbyło się więc kosztem olbrzymiego zwiększenia ciężarów podatkowych w Iranie. Obok podatków bezpośrednich, wszystkie niemal produkty rolnicze i przemysłowe są opodatkowane, bądź zapomocą podatków pośrednich, bądź zapomocą cen monopolowych, zawierających ukryty podatek pośredni.

Na towary przywożone do Iranu nałożony jest również znaczny podatek, w postaci certyfikatów wywozowych.

Wszystkie te podatki spadają swym ciężarem na konsumenta irańskiego i pociągnęły za sobą znaczny wzrost kosztów życia w Iranie.

Wzrost ciężarów podatkowych umożliwił wzrost sumy budżetów państwowych.

Podczas gdy w r. 1926/27 suma budżetu po obu stronach wynosiła 256 mil. kranów, to w r. 1936/37 suma budżetu wynosiła już 1000 mil. rls. W latach następnych suma budżetu ulegała dalszemu wzrostowi.

Ilustruje to nast. tablica (Nr. 14)

Lata.	Dochody (w tys. rls.)	Wydatki (w tys. rls.)
1937/38	1250,0	1248,0
1938/39	1528,4	1527,4
1939/40	2613,5	2613,5

Wzrost budżetu był więc kolosalny i to nawet wtedy, gdy uwzględnimy spadek rialsa na rynku światowym.

Należy nadmienić, że budżetami powyższymi nie objęte są koleje żelazne, transakcje specjalnej kasy rezerwowej, dochody monopolu cukru i herbaty, przeznaczone na budowę kolei żelaznych i fundusze drogowe.

Znaczny wzrost budżetu irańskiego i sum wydawanych pozabudżetowo jest wyrazem zwiększenia się zadań państwa za rządów Szacha Rezy.

Wzrost dochodów i wydatków państwa oraz ich rozdział według resortów, wykazuje porównanie budżetów Iranu w r. 1926/27 i 1937/38 (tabl. Nr. 15).

w milionach rialsów

	1926/27	1937/38
Suma budżetu	256	1250
Dochody		
podatki bezpośrednie	46	142
„  pośrednie	8	179
cla	95	362
monopole	24	289
Wydatki		
wojsko i żandarm.	102	309
sprawy wewnętrzne i oświata	36	186
komunikacja	1	246
przemysł i kopalnie	—	154
rolnictwo	—	33
obsługa długów państw.	21	6

W dochodach charakterystyczne jest: 1) rozrost dochodów z cel, jako skutek wprowadzenia monopolu handlu zagranicznego i nowej taryfy celnej w r. 1936, 2) wzrost dochodów z monopolów, w wyniku zwiększającego się etatyzmu i polityki fiskalnej, 3) przewaga podatków pośrednich nad bezpośrednimi.

W wydatkach charakterystycznym jest poświęcenie znacznych sum na rozwój komunikacji, przemysłu, kopalni i rolnictwa, podczas gdy poprzednio budżety Iranu na ten cel zadnych sum nie przeznaczały.

Olbrzymi wzrost budżetu i ciężarów podatkowych nie szedł jednak w parze z rozwojem sił produkcyjnych kraju. W szczególności stan rolnictwa, przemysłu i handlu nie zmienił się w ten sposób, by umożliwić tego rodzaju olbrzymi wzrost ciężarów.

W rezultacie już w r. 1939/40 Iran, by podolac



wydatkom musi zaciagnac pozyczki na sume 683,4 mil. rls. Tylko dzieki tym pozyczkom zostaje utrzymana rownowaga budzetowa. Problemy, zwiazane z wojna, poglabiaja nowy kryzys finansowy w Iranie. Od r. 1939 do r. 1942 dlug panstwowy Iranu wzrosl o 1.250.000 rls.

W listopadzie r. 1942 parlament iranski uchwala ustawie o ponownym powolaniu Dr. Millspaugh'a i misji amerykanskej oraz o udzieleniu Dr. Millspaughowi bardzo szerokich pelnomocnictw, celem sanacji stosunkow finansowych w Iranie.

### Bilans platniczy Iranu.

Glowna pozycje bilansu platniczego stanowi saldo bilansu handlowego. Jak to przedstawilismy wyzej, bilans handlowy Iranu i w ostatnim dziesiecioleciu byl ujemny, jednakze saldo ujemne znacznie sie zmniejszylo.

Dalszymi pozycjami ujemnymi bilansu platniczego Iranu sa: 1) koszty transportu towarow eksportowanych z Iranu (ubezpieczenia i fracht); 2) procenty od kapitalow zagranicznych, ulokowanych w Iranie; 3) wydatki Iranczykow zagranica, dokonywane przez podroznych, studentow i licznych pielgrzymow; 4) wysylanie pieniedzy zagranice przez cudzoziemcow, zamieszkalych w Iranie; 5) sumy wysylane do muzulmanskich miejsc swietych w Mezopotamii.

Wszystkie te ujemne pozycje iranskiego bilansu platniczego potrafiły jednak zrownowazyc dochody Iranu, plynace z "Anglo Persian Oil Co."

Na podstawie nowego ukkladu koncesyjnego, dochody rządu iranskiego wynosza okolo 30% dochodow Kompanii Angielskiej. Olbrzymi rozwoj wydobywania nafty w Iranie oraz splacenie pozyczek zagranicznych doprowadzily do tego, ze bilans platniczy ksztaltowal sie ostatnio dodatnio dla Iranu.

### XI. Banki w Iranie.

Do roku 1888 instytucja bankow w Iranie nie byla znana. Funkcje bankowe spelniali czesciowo t. zw. „saraffowie“, trudniacy sie na bazarach wymiana pieniedzy

zagranicznych, przesyłaniem monet z jednego miasta do drugiego oraz, pomimo zakazu Koranu, udzielaniem pożyczek na bardzo wysoki procent, od 24 do 50 procent rocznie, a czasami i więcej.

Dla tego rodzaju transakcji znaleziono dowcipna konstrukcje religijna-prawna. Mianowicie Koran powiedział:

„Ci, którzy wykonywują lichwe nie wyjdą ze swego grobu, inaczej jak nieszczęśliwymi, popędzanymi przez demona, ponieważ powiedzieli, że nie ma różnicy między sprzedażą a lichwą. Bog pozwolił sprzedaż, a zabronił lichwę.....”

Wobec tego pożyczek udzielano pod formą sprzedaży warunkowej z rabatem. W ten sposób zakazy Koranu, nie tylko nie przyczyniły się do ochrony dłużnika, ale odwrotnie przyczyniły się do większego wyzysku.

Sarafowie nie cieszyli się zaufaniem kupców, którzy nie powierzali im swoich kapitałów, musieli więc operować kapitałem własnym, zazwyczaj małym. Nic dziwnego, że gdy w r. 1888 angielski „New Oriental Bank Corporation” otworzył oddziały w Teheranie i innych większych miastach Persji, cieszyły się one powodzeniem.

W r. 1889 angielski baron J. Reuter otrzymał od Szacha Nasr-ed-Dina koncesję na założenie „The Imperial Bank of Iran” i w r. 1890 odkupił „New Oriental Bank” i wszystkie jego irańskie oddziały, za sumę 20 tys. f. szt.

„The Imperial Bank of Iran” szybko zdobył panujące stanowisko w życiu finansowym i gospodarczym Iranu. Bank jest wyrazicielem polityki angielskiej w Iranie. Główna siedziba jego jest Londyn.

Do r. 1932 bank posiadał wyłączny przywilej emisji banknotów, co przynosiło mu olbrzymie zyski, tym bardziej, że banknoty były wymienialne na srebro tylko w miejscach wydania. Banknot wydany np. w Szirazie nie był więc wymieniany w Teheranie, a za jego wymianę bank potracał pewien procent.



Bank posiadał prawa o charakterze skarbowym, jak pobór różnego rodzaju podatków, cel, akcyz itp.

Bank był bankierem rządu. Udzielał mu pożyczek i awansów pod zastaw wielkiej części dochodów, jak np. dochodów administracji cel w Kermanszach i Busziru, dochodów z poczt i telegrafów, cel prowincji Fars i t.p.

"The Imperial Bank of Iran" uzgadniał swą działalność z Anglo-Persian Oil Co. Przez odmówienie awansów rządowi irańskiemu mógł spowodować jego upadek.

Bank zarabiał olbrzymie sumy na wahaniach kursu krana.

Rząd irański miał tylko prawo do 6 procentowego udziału w czystym zysku Banku i żadnego niemal wpływu na jego działalność.

Bank angielski posiadałby monopoliczny wpływ na życie gospodarcze Iranu, gdyby nie uzyskanie przez Rosję w r. 1895 koncesji na założenie banku rosyjskiego w Iranie.

Nowy bank pod nazwą "Banque d'Escompte" był faktycznie oddziałem rosyjskiego banku państwowego. Gubernatorem banku był pierwotnie radca finansowy ambasady rosyjskiej w Teheranie, a następnie specjalny delegat, wysyłany przez Ministerstwo Finansów w Petersburgu.

Działalność banku rosyjskiego była przede wszystkim polityczna i miała na celu przeprowadzenie imperialistycznych zamierzeń Rosji carskiej w Persji.

Bank pośredniczył w wydawaniu pożyczek rządowi carskiego rządu Szacha. Bank udzielał pożyczek wielkim właścicielom i dokonywał różnych operacji hipotecznych, dając do zjednania wielkich właścicieli dla Rosji carskiej i do opanowania własności nieruchomości w Iranie. Bank udzielał również pożyczek handlowych po stopie niższej niż "The Imperial Bank of Iran".

Przy wjeździe gubernatora banku do miasta na przedzie jechał jeździec, który rozsypywał na prawo i na lewo srebrne krany z worka. W ten sposób gubernator

banku przewyższał szacha, który rozrzucił tylko miedziane szaje.

Nic więc dziwnego, że bank wykazywał stale deficyt, pokrywany przez rząd carski. W r. 1903 z pierwotnego kapitału 30 mil. rb. zostało tylko 3 mil. rb.

W r. 1921 na podstawie traktatu sowiecko-perskiego "Banque d'Escompte" ze wszystkimi swoimi aktywami i passywami został przekazany rządowi perskiemu i uległ likwidacji.

Po likwidacji banku rosyjskiego, wpływy banku angielskiego rozszerzyły się jeszcze bardziej. Po objęciu władzy przez Szacha Reza rząd irański przystąpił jednak do stworzenia narodowego banku irańskiego. Projekty tego rodzaju istniały już dawno, jeszcze za czasów pierwszego rewolucyjnego meżlisu. Nie zostały jednak wówczas zrealizowane wobec trudności zgromadzenia kapitału i opozycji wielkich mocarstw.

Dopiero w r. 1927 utworzony został Bank Mellié Iran o kapitale zakładowym 20 mil. rialsów. Bank ten nie jest bankiem prywatnym i nie podlega ogólnemu prawu towarzystw akcyjnych. Ustawa o banku i jego statut podlega uchwaleniu przez Medżilis.

Nowy bank był pierwotnie bankiem handlowym i dopiero w r. 1932 przejął funkcje emisji banknotów.

Mobec tego, że prawo emisji banknotów było przedmiotem monopolu "The Imperial Bank of Iran", w r. 1930 rząd irański rozpoczął rokowania z tym bankiem, które doprowadziły do zawarcia następującego układu:

1. „The Imperial Bank of Iran“ zrzekł się prawa emisji banknotów, wzamian za jednorazowe odszkodowanie w sumie 200 tys. f. i zrzeczenie się przez rząd irański 6-cio procentowego udziału w zyskach banku.
2. Bank angielski otrzymał prawo ustanawiania hipotek i nabywać własność nieruchomości w Iranie, co poprzednio było wyłączone z działalności banku.
3. W przyszłości spory między rządem irańskim a bankiem



beda poddane arbitrazowi. Prawo desygnowania superarbitra należy do Ligi Narodów. Postanowienia arbitrazu są przymusowe i bezapelacyjne.

Układ ten polega wiec na kompromisie. Wzajemnie za zrzeczenie się przez bank monopolu emisji banknotów, rząd irański zgodził się na rozszerzenie sfery działalności banku angielskiego i pewne ograniczenie swej suwerenności, przez poddanie się superarbitrowi Ligi Narodów. Dzięki temu układowi została jednak umożliwiona szeroka działalność Banku Mellié i Bank angielski utracił swoje monopoliczne stanowisko w Iranie. Jednak i obecnie znaczna część życia gospodarczego Iranu i stosunki finansowe Iranu z zagranicą kontrolowane są przez Bank angielski. "The Imperial Bank of Iran" posiada obecnie 16 oddziałów w Iranie a pozatym filie w Bagdadzie i Basra (Irak).

Rozwój Banku Mellié ilustruje następująca tablica (tabl. Nr. 16)

Rok	Kapitał akcyjny w mil. rls.	Suma bilansowa w mil. rls.
1933	20	672
1934	20	702
1935	20	1171
1937	300	1631
1939	300	3063
1940	300	3357
1941	300	4673
1942	300	6417

Na początku 1939 r. Bank Mellié miał już 47 oddziałów i 21 agentur.

Bank znacznie podniósł emisję banknotów (sprawę tę omówimy przy kwestjach walutowych) i znacznie zwiększył zapasy złota Iranu.

Podczas gdy w r. 1930 zapas złota Iranu wynosił tylko 5,310 gr. w r. 1935 rezerwa złota wynosiła już 21,230,247 gr. Umożliwione to zostało przez zakupy



BANK MELLIE W TEHERANIE.



złota w Londynie, dokonywane przez rząd iranski i przez ustawę z r. 1934, według której:

“Bank Mellié upowazniony jest do kupowania złota wewnątrz kraju po cenie, jaka będzie uważał za stosowną“.

Była to więc pewnego rodzaju konfiskata złota za odszkodowaniem.

Bank Mellié jest narzędziem rządu iranskiego dla realizowania polityki gospodarczej. Finansuje on handel zagraniczny i wewnętrzny oraz rolnictwo i przemysł.

Te ostatnie transakcje wykonywane były pierwotnie przez sekcję rolniczą banku. W r. 1932 utworzony został jednak oddzielny bank Rolniczo—przemysłowy, powiązany z bankiem Mellié.

W działalności tego banku znacznie większa uwaga poświęcona jest rolnictwu niż przemysłowi. Bierze on udział w tworzeniu spółek mieszanych z udziałem kapitału państwowego i prywatnego. Przedmioty pożyczek są różne np. produkcja i eksport herbaty, bawelny i owoców, zakup maszyn, przeprowadzenie urządzeń irygacyjnych i t.p.

“The Imperial Bank of Iran“ i Bank Mellié (wraz z Bankiem Przemysłowo Rolniczym) są to dwa najważniejsze banki Iranu. Próby tworzenia banku niemieckiego w Iranie nie udały się. Wprawdzie Deutsch Orient Bank uzyskał koncesję, od rządu perskiego na utworzenie oddziałów w Iranie, ale nie została ona wykonana i wygasła po dwóch latach. Utworzeniu banku niemieckiego przeciwdziałały wpływy innych mocarstw.

Obok Banku angielskiego i Banku Mellié istnieją jeszcze na terenie Iranu inne banki, o mniejszym znaczeniu. Są nimi:

- 1) Bank hipoteczny.
- 2) Bank “Sepah“, poprzednio zwany “Pahlavi„ — Spółka akcyjna dla finansowania obrony narodowej.
- 3) Bank rosyjsko—iranski, ograniczający się do stosunków handlowych Iranu z ZSRR i

4) Bank Ottomanski.

## XII. Waluta w Iranie.

W pierwszej polowie XIX w. istniał w Iranie monometalizm srebrny. Prawo wybijania monet należało do gubernatorów, którzy płacili za nie określona suma skarbowi szacha. Prowadziło to do stopniowego pogarszania monety.

Od r. 1857 Iran był krajem podwójnej waluty. Obok złotego tomana zawierającego 3,58 gr. czystego złota, istniał srebrny kran, zawierający 4,79 gr. czystego srebra. Ponieważ jeden złoty toman był wart 10 srebrnych kranów ustanowiona była relacja złota do srebra, jak 1: 14,20.

Ciekawe jest, że toman oznacza 10 000 dynarów. Dynar był jednostką złotą, zaczerpniętą do Rzymian, która ulegała stopniowej deprecjacji. Z czasem stał się tylko jednostką rachunkową a nie monetarną.

Kran oznaczał 100 dynarów i otrzymał swą nazwę za rządów Fathali—Szacha w pierwszej polowie XIX w.

Mennica była przedmiotem koncesji, co prowadziło do nadużyć i pogarszania monety. W r. 1897 system koncesyjny został zniesiony, i mennica objęta przez państwo. Pierwszym jej kierownikiem był Belg—Angloss.

W wyniku postępującej w drugiej polowie XIX w. deprecjacji srebra w stosunku do złota, weszło w życie słynne prawo Greshama: "złe" pieniądze wyparły "dobre", a mianowicie srebrne krany wyparły złote tomany, które zupełnie znikły z obiegu.

Kwestia walutowa w Iranie wiąże się ściśle z losem srebra.

Po odkryciu Ameryki na początku XVI w. złoto w krajach zachodniej i środkowej Europy było 10,5-11 razy cenniejsze od srebra.

Powoli stosunek powiększał się na korzyść złota. W r. 1700 wynosił 1: 15 a r. 1870—1: 15,5.

W tym czasie następuje wielki kryzys metalu białego. Przyczyniają się do niego odkrycie nowych kopalń srebra, przejście wielu krajów do monometalizmu złote-



go, wreszcie ten fakt, że złoto posiada małą objętość przy wielkiej wartości i jest łatwe do ukrycia.

Spadek wartości srebra w stosunku do złota wyraża następująca tablica (Nr.17)

1870	— 15,5:1
1885	— 19,4:1
1886	— 20,8:1
1893	— 26,5:1
1894	— 32,6:1
1900	— 34,4:1
1905	— 34 :1

Wobec niemożności utrzymania podwójnej waluty przeszła Persja w r. 1871 do czystej waluty srebrnej. Jednostka monetarna stał się srebrny kran, którego waga została obniżona do 4,1427 gr. czystego srebra.

Do r. 1889, t. j. do utworzenia "The Imperial Bank of Iran" w Iranie nie były znane bilety bankowe. Na podstawie koncesji z r. 1889 "The Imperial Bank of Iran" otrzymał wyłączne prawo emitowania banknotów pod warunkiem zabezpieczenia ich pokryciem złotym w wysokości 1/3 emisji.

Iran przeszedł więc, podobnie jak wszystkie kraje Bliskiego i Środkowego Wschodu, z wyjątkiem państw półwyspu Arabskiego, od metalizmu do nominalizmu.

Postępujący wciąż spadek ceny srebra, w stosunku do złota powodował deprecjację kрана na rynku międzynarodowym.

Następująca tablica (Nr. 18) ilustruje spadek kрана w stosunku do funta szt.

Rok	Kurs funta szterlinga w Londynie w rialsach
1871/71	23
1914/15	61,73
1925/26	43,50
1930/31	89,00
1932/33	103

Obecnie urzędowy kurs funta szterlinga wynosi 128 rialsow.

W roku 1929, wobec postępującego spadku wartości srebrnego kрана, rząd irański postanowił przejść do waluty złotej. Według ustawy przyjętej przez parlament ustawowym środkiem płatniczym w Iranie miał być złoty rial, podzielony na 100 dinarów. Złoty rial miał być równy 0,3661191 grama czystego złota. Miały być wprowadzone monety złote: 1 pahlavi (20 rialsow) i 1/2 pahlavi. Obok tego miały być monety srebrne o charakterze zdawkowym.

Gdy jednak w r. 1931 Anglia, kraje Skandynawskie, Dania, Portugalia, Japonia, Grecja, kraje Południowo—Amerykańskie i in. odstąpiły od standardu złotego i gdy stało się jasne, że rząd irański nie potrafi zgromadzić dostatecznej ilości złota i dewiz, porzucono plan wprowadzenia waluty złotej i Persja powróciła znow do waluty srebrnej. Jedną z przyczyn był nie udania się reformy walutowej był pozatym fakt, iż wkłady perskie w bankach angielskich uległy dewaluacji.

Według ustawy z r. 1931/32, która w zasadzie utrzymuje walutę złota, jednostka płatnicza w Iranie jest srebrny rial o wadze 4,14 czystego srebra, podzielony na 100 dynarów. Według art. 10 al. 1 ustawy: "Dopóki sytuacja ekonomiczna nie stanie się normalna i dopóki kraje, które w wyniku kryzysu, zawiesiły wymianę swoich biletów bankowych na złoto lub dewizy złote, nie podejma na nowo tej wymiany, Bank Narodowy jest upowazniony do odmowy wymiany biletów bankowych, albo nawet monet srebrnych na monety złote, sztaby złote, albo dewizy".

Z wielkiej reformy monetarnej spadł więc maly deszcz—zmiana nazwy kрана na rial.

Rial jest słowem pochodzenia hiszpańskiego i wszedł w użycie od czasów kiedy Portugalczycy byli w stosunkach z Iranem t.j. od drugiej połowy XVI w. W tym czasie zawładnęli oni wyspami Zatoki Perskiej, które



dopiero za rządów szacha Abbasa Wielkiego wrocily do Iranu. Za Fathali Szacha nazwa rial zamieniona zostala na kran.

W r. 1932 ustawa wprowadzila zasade 100 procentowego pokrycia banknotow (currency principle).

Niebawem porzucono jednak te zasade. Od konca 1936 r. przewidziane jest 60 procentowe pokrycie zlota i srebra bez ustalenia stosunku miedzy zlotem a srebrem.

Teoretycznie wprowadzono wiec znow w Iranie bimetalistyczny system walutowy, przyczym bimetalizm wyraza sie w skladzie rezerwy metalowej Banku Mellié.

Obecnie (luty 1943 r.) projekt wniesionej do Medzylisu ustawy, zawieszaja, teoretycznie przynajmniej istniejaca poprzednio, wymienialnosc riala papierowego na srebrny. Iran wiec przechodzi do czystego nominalizmu.

Te wszystkie zmiany ustaw walutowych w Iranie sa wyrazem trudnosc finansowych majacych swe podloze w zacofaniu ekonomicznym kraju\*).

Olbrzymie wydatki panstwa za rządów Szacha Rezy powoduja ciagle nowe emisje banknotow. Zalezny od Rządu, Bank Mellié wchodzi na sliska droge emisji banknotow ktorych pokrycie jest coraz mniejsze.

Wzrost obiegu banknotow w Iranie w ciagu ostatniego dziesieciolecia 1933-1942 przedstawia sie w sposob nastepujacy (w mil. rls.)(tabl. Nr.19)

marzec r. 1933	—194
" 1934	—245
" 1935	—121
" 1936	—593
" 1937	—813
paздziern. 1939	—1000
" 1942	—2700.

W ciagu wiec niespelna 10 lat obieg banknotow w Iranie wsrosł blisko czternastokrotnie. Szczegolnie szybki

---

\*)Przejawem tego byl miedzy innymi fakt, ze za rządów ostatnich Kadzarow weszly w uzycie na terenie Iranu ruble rosyjskie i rupie indyjskie.

był wzrost w latach wojny (1939-1942), a mianowicie o 170%.

Parlament irański uchwalił w listopadzie r. 1942 nowa emisje banknotów, a mianowicie 500 mil. bez pokrycia, a pozatym upowaznił rząd do nowych emisji, za pełnym 100 procentowym pokryciem złotem i dewizami.

W myśl teorii ilościowej wartość pieniądza zależy od jego stosunku do ilości towarów.

Teoria ilościowa znalazła klasyczne potwierdzenie w historii walutowej Iranu. Wobec tego, że w ostatnich latach nie nastąpiło znaczne powiększenie ilości towarów, nastąpił znaczny spadek wartości krana i wzrost kosztów utrzymania. Wg. "Journal de Tehran" z 7.11 1943 r. wzrost kosztów życia w porównaniu z r. 1939 wynosił 600%, podczas gdy płace nie wzrosły nawet dwukrotnie.

Spadek wartości krana był tym razem niezależny od spadku wartości srebra, a był wynikiem nowych emisji banknotów. Dowodem tego służy, że na wolnym rynku w listopadzie 1942 r. cena tomana srebrnego wyrosła przeszło 60 rialsów.

Zapewnienie, nawet 100 procentowego pokrycia nowym emisjom, nie potrafi zahamować spadku wartości krana, gdyż powoduje naruszenie równowagi między ilością pieniędzy a ilością towarów.

Istotnym czynnikiem, powodującym dalszy spadek wartości krana jest poza tym spekulacja. Wskutek stałego, postępującego w ciągu dziesiątków lat, spadku wartości pieniądza w Iranie, wytworzyła się w Iranie pewnego rodzaju nieufność do pieniądza, pogłębiająca jeszcze przez to, że nie istnieją giełdy pieniężne, na których transakcje walutowe mogłyby odbywać się otwarcie. Kupno i sprzedaż walut zagranicznych odbywa się w Iranie na bazarach, pomiędzy t. zw. sarrafami.

Spekulacja bazarowa nie jest oczywiście główną przyczyną, powodująca deprecjację pieniądza, ale jest czynnikiem pogłębiającym te deprecjacje.



Nowo powołany przez rząd Iranu ekspert amerykański Dr. Millspaugh będzie miał również za zadanie rozwiązanie skomplikowanych stosunków walutowych Iranu. Kwestja stabilizacji waluty irańskiej jest bowiem jedna z podstawowych kwestii ekonomicznych Iranu.

### **XIII. Zagadnienia komunikacyjne.**

Omawiając środki komunikacyjne w Iranie nie zamierzamy wyliczać wszystkich istniejących dróg, ani rozwiązywać skomplikowanych problemów technicznych, zamierzamy tylko krótko omówić niektóre zagadnienia komunikacyjne, z punktu widzenia ekonomicznego.

Jedną z głównych przyczyn zaciełej walki mocarstw o Persję było jej położenie geograficzne. Persja graniczy na północy z Rosją, na zachodzie z Turcją i Mezopotamią, na wschodzie z 360 mil. Indiami. Tylko stosunkowo niewielką przestrzeń Afganistanu, dzieli Persję od 400 milionowych Chin. Persja jest więc potencjalnie drogą tranzytu dla krajów o przeszło miliardowej ludności. Ponadto Persja stanowi przedpole na drodze do Indii i Mezopotamii i na drodze na Kaukaz oraz do Środkowej Azji.

Kwestja rozwoju komunikacji w Persji posiada więc nie tylko irańskie, ale światowe znaczenie. Okres upadku gospodarki perskiej, który rozpoczął się w XVIII w. był również okresem upadku dróg.

Ostatnie wielkie budownictwo drogowe, w dawnej Persji, przeprowadzono za Abbasa Wielkiego (1587—1628), który, jeżeli idzie o osiągnięcia ekonomiczne, był największym królem Persji. Budował on t. zw. karawanseraje. Niektóre z nich zadziwiają swym ogromem np. karawanseraj w Sebsawar, zawierający 700 pomieszczeń, na wiele tysięcy ludzi i zwierząt. Jak wielkie znaczenie posiadają karawanseraje dla Persji wynika z faktu, iż miasta są tu często odległe od siebie o 100—200 km.

Wzrastająca ruina dróg przyczyniła się do utrzymania, a nawet pogłębiania się samowystarczalności wsi i prowincji, nie dopuściła do tego, by Persja stała się jed-

nością ekonomiczną. Kwestja rozwoju komunikacji była i jest kluczowa kwestja gospodarki Iranu.

Do silniejszego ujawnienia się działalności kapitału europejskiego na terenie Iranu i przystąpienia przetrze do budowy dróg, jedynym środkiem komunikacji były w Iranie wielbłądy w dolinach i pustyniach, i muły i osły w gorach. Wielbłąd jeszcze i dziś stanowi niezwykle cenne zwierze pociągowe w warunkach Iranu. Jego zdolność noszenia ciężarów wynosi do 5 centnarów, może odbywać nocne marsze do 40 klm. Jest niezwykle wytrzymały, jeżeli idzie o pożywienie i wodę.

Karawanseraje Abbasa Wielkiego nie były odnawiane i dawno rozpadły się w gruzy, a mimo to w dalszym ciągu stanowią schronienie dla karawan i podróżnych.

Komunikacja odbywała się zapomocą, charakterystycznych dla Wschodu, karawan, podróżujących przez dziesiątki, a nawet setki dni. Ten sposób komunikacji powszechnym jest zresztą i dzisiaj w Iranie.

Z chwilą pojawienia się bezpośrednich wpływów wielkich mocarstw na terenie Iranu, powstała kwestja budowy kolei, jako środka transportowego o największej zdolności przeladunkowej, pozwalającego eksportować bogactwa naturalne i przywozić towary europejskie do różnych części kraju.

Antagonistyczne interesy ekonomiczne i strategiczne mocarstw ujawniły się w różnych koncepcjach budowy linii kolejowych, przy czym projekty koncesji na budowę kolei wiązały się zawsze z koncesjami na eksploatację bogactw naturalnych.

Pierwszą koncesję na budowę kolei w Persji otrzymał baron Reuter w r. 1872. Koncesja ta jednak została anulowana przez szacha, nie bez czynnego udziału Rosji.

Rosja carska chciała zbudować drogi żelazne w północnej i centralnej Persji, połączyć je z systemem kaukaskich dróg żelaznych i w ten sposób ułatwić sobie opanowanie rynku perskiego. Odwrotnie Anglia chciała



rozbudowac koleje, laczące centralna Persje z Zatoąka Perska i Indiami. oraz polaczyc Mesched na polnoco—wschodzie Iranu z Indiami.

Spor pomiedzy Anglia a Rosja zakonczyl sie konwencja kolejowa z r 1885, na podstawie ktorej obie strony postanowily nie budowac same drog zelaznych w Persji i nie pozwalac nikomu budowac drog zelaznych w tym kraju.

Konwencja ta pozostala w mocy do r. 1910.

Obok Anglii i Rosji kwestia kolei w Persji zaczely sie interesowac Niemcy, ktore dazyly do przeprowadzenia odnogi od linii Berlin-Bagdad, do centralnej Persji, aby towary niemieckie mogly droga ladowa docierac do Persji \*).

Dopiero w czasie wojny swiatowej powstaja w Iranie 2 pierwsze niewielkie koleje, zbudowanie ktorych podyk-towane bylo w pierwszym rzedzie wzgledami strategicznymi. Byly nimi:

1) zbudowana przez Rosje, kolej Dzulfa—Tabriz (150 klm.), laczaca Rosje z polnocno--zachodnia Persja i

2) zbudowana przez Anglie, kolej Mir—Dzaweh—Dusdab ( 82 klm. ), laczaca poludniowo—zachodnia Persje z Beludzystanem.

Dopiero rzad Szacha Rezy rozpoczal w r. 1928 budowe wielkiej magistrali kolejowej, ktora polaczyla Benderszach ( Port Szacha ) nad Morzem Kaspijskim z Benderszachpur ( Port syna szacha ) nad Zatoąka Perska. Budowa kolei trwala 10 lat i zostala czesciowo przeprowadzona w trudnym terenie gorskim. Laczna dlugosc tuneli przewyzsza 54 klm. Kolej przechodzi przez Teheran, Hamadan, Dizful. Laczy ona zyzne prowincje polnocnej Persji ze stolica Teheranem i dolina rzeki Karun na poludniu.

---

\*)Istotnie w traktacie w Potsdamie wr. 1911 Rosja carska zobowiazala sie zbudowac kolej Teheran-Hamadan-Kanekin, dla polaczenia jej z koleja Bagdadzka.

Jest to jedna z najważniejszych kolei świata, której olbrzymie znaczenie wystąpiło dobitnie w czasie obecnej wojny.

Budowa kolei transiranskiej stanowi największe realne osiągnięcie rządu Reza Szacha. \*

Budowa kolei transiranskiej nie rozwiązuje jednak problemu komunikacyjnego w Iranie. Obok połączenia północy z południem konieczne jest zbudowanie całej sieci kolei w Iranie, w szczególności łączących wschód z zachodem. Niektóre rozgałęzienia kolei transiranskiej na północy i południu są w budowie.

Słaby rozwój ekonomiczny Persji i brak podstaw finansowych są jednak czynnikami, przeciwdziałającymi szerokiemu programowi rozbudowy kolei.

Rozwój transportu automobilowego w Iranie postawił problem gruntownego przebudowania dróg w Iranie, celem dostosowania ich do ruchu aut.

Do wojny drogi w północnej i częściowo w centralnej Persji były przedmiotem licznych koncesyj rosyjskich. Drogi w południowej Persji i żegluga na rzece Karun była przedmiotem koncesji angielskich.

Rząd Szacha Rezy rozbudował znacznie drogi Iranu. W stosunku do olbrzymiego terytorium Iranu, sieć dróg jest jednak jeszcze bardzo mała.

Z portów Iranu najważniejszymi są port Pahlevi nad Morzem Kaspijskim i porty Buszır, Korramszar, Abadan oraz Benderszachpur nad Zatoką Perską. Wszystkie te porty, z wyjątkiem Abadanu, przystosowanego do eksportu ropy, cechował brak nowoczesnych urządzeń i płytkowodność.

W żegludze między portami europejskimi a portami Iranu nad Zatoką Perską silnie przejawiał się udział

---

\* Celem sfinansowania budowy kolei rząd perski utworzył monopol cukru i herbaty. Dochody z tego monopolu zostały przeznaczone na budowę kolei. Koszty budowy kolei wynosiły 30 milionów funtów szterlingów, a więc mniej więcej 955 milionów złotych polskich.



statków niemieckich, stanowiących silną konkurencję dla żeglugi angielskiej.

Niemiecka kompania „Junkers” organizowała również żeglugę powietrzną w Iranie. O ile tranzytowa rola Iranu na lądzie przedstawia się obecnie wobec słabej rozbudowy kolei w Iranie i krajach go otaczających oraz wobec konkurencji żeglugi morskiej bardzo problematycznie, o tyle w żegludze powietrznej Iran stanowi już teraz bezsporny teren tranzytu o olbrzymim znaczeniu.

Zależność Iranu od wielkich mocarstw, będąca podstawową cechą charakterystyczną ekonomiki irańskiej, występuje, niezwykle silnie w dziedzinie środków komunikacyjnych. Iran nie produkuje ani samochodów i opon ani parowozów i wagonów ani samolotów i musi je sprowadzać z zagranicy.


Szeroka rozbudowa sieci komunikacyjnej w Iranie i nasycenie jej środkami komunikacyjnymi jest też niemożliwe bez udziału kapitału zagranicznego.

Należy zwrócić uwagę na działalność aliantów w dziedzinie rozbudowy komunikacji w Iranie. Droga przez Iran jest drugą obok drogi morskiej na Murmansk strategiczną drogą, łączącą Amerykę i Anglię z Z. S. R. R. Dla sprostania potokowi ładunków idącemu przez nią, alianci rozbudowali port Bender Szachpur w Zatoce Perskiej i wyposażyli w nowoczesne lokomotywy i tabor kolej trasiranską. Jednocześnie, aby odciążać te koleje Anglicy zbudowali system dróg szosowych, łączących Zatokę Perską z Morzem Kaspijskim. Ten system drogowy został już oddany do użytku.

Rabek tajemnicy, otaczającej budownictwo komunikacyjne aliantów, odsłonił premier irański Ghawam w czasie dyskusji w Medzilisie. Okazuje się, iż Amerykanie budują drogę Ahwaz — Koramszar (120 km), która pod względem doskonałości nie ma sobie równej w Iranie. Alianci budują również drogę Ahwaz—Andimoszk (140 km.) oraz drogi z Kazwinu, Zandzanu, Hamadanu, i Kerman-

szachu. Anglicy zbudowali już linie kolejowa z Ahwazu do Korrainszaru o długości 124 km., Amerykanie budują port, do którego będą mogły zawijać statki o pojemności 10,000 tonn. Ma to być najlepszy port na Środkowym Wschodzie.

Podobnie więc jak pierwsza wojna światowa przyczyniła się do budowy pierwszych kolei w Iranie, druga wojna światowa, w której rola tranzytowa Iranu występuje tak wyraźnie, przyczyni się zapewne do znacznej rozbudowy komunikacji w Iranie.





## Bibliografia.

1. Amini Ali-L'institution du Monopole du Commerce Exterieur en Perse - Paris, 1932.
2. Ardalan Hadji Ali Ghali Khan - Die Stellung Persiens in der Weltwirtschaft - Teheran, 1929.
3. Beuck Hans Heinrich - Die Bodenkultur in Persien und ihre Ausfuhrerzeugnisse - Hamburg 1919.
4. Doevel D.Hans - Persiens Auswartige Wirtschaftsbeziehungen - Hamburg 1933.
5. Djazaeri Chams-ed-Dine - La crise économique mondiale et ses repercussions en Iran, Paris, 1938.
6. Entecham H.D.K. - La situation économique et historique de la Perse contemporaine - Montpellier 1930.
7. Essad Bey - L'épopée du petrole Paris - 1934
8. Chardin - Voyages en Perse - Amsterdam 1711.
9. Essad Bey-Reza Schah - Feldherr - Kaiser - Reformator - 1936.
10. Fazlollah Machower - L'évolution des finances iraniennes - Paris, 1937.
11. Fatemi Abdol Hossein Khan - Die persische Wirtschaft mit besonderer Berücksichtigung der Landwirtschaft - Berlin, 1935
12. Grothe H. - Zur Natur und Wirtschaft von Vorderasien 1. Persien - Frankfurt 1904
13. Geblesco C.R. - La question d'Orient et son caractère économique - Paris 1927
14. Grothe Hugo - Beitrage zur Kenntniss des Orients, 1908
15. Hesse Fritz - Persiens Entwicklung und Gegenwart - Berlin, 1932.
16. Hans J. - Aus der Finanzwelt Islams - Wieden, 1938.
17. Hadow R.H. - Raport on the Trade and Industry of Persia - april 1925, London, 1925

18. Hadow R.H. - Rapport on the Trade and Industry of Persia to June 1923, London 1923.
19. Hoffman Karl - Oelpolitik und angelsächsischer Imperialismus - 1927
20. Chidfar Z.M. - La reforme monetaire et l'etalon or en Iran - Paris, 1935
21. Kaviani Dr. Reza Khan - Das Verkehrswesen Persiens und seine Ausgestaltung - Berlin 1930.
22. Kian Gholam - Reza - Introduction a l'histoire de la monnaie et histoire monétaire de la Perse, 1934.
23. Karpow N. — Ekonomika Sowremennoj Persii Tyflis 1928
24. Lingeman E.R. — " Economic condition in Persia dated March 1930, — London 1930
25. Lingeman E.R. " Rapport on the Finance and commerce of Persia " 1925—1927, London 1928
26. Lemaire de Warzee D'Hemalle - Perse (Situation économique, Commerce, Navigation, Voies de communications, Emballage et poids des colis), Bruxelles, 1907.
27. Parwiz Khan Kazimi—Le commerce extérieur de la Perse - Paris 1930.
28. Ghavami Abdollah A.—Le Pret a l'Interêt en Perse, 1934.
29. Rabino H.L.—Les provinces Caspiennes—Paris, 1917.
30. Rabino H.L. — Banking of Persia—London, 1912.
31. Ruehl Alfred—Vom Wirtschaftsgeiste im Orient—1925.
32. Short E.H.—Esquisse de la géopolitique—Paris, 1936.
33. Sandjabi Karim—Essai sur l'économie rurale en Perse - Paris, 1932.
34. Sotoudeh Hassan—L'évolution économique de l'Iran et ses problèmes—Paris, 1937.



41. Stahl A.F.—Persien, Handbuch der regionalen Geologie—Heidelberg 1911.
42. Strasser Karl—Die deutschen Banken im Ausland—Muncheu 1925.
43. Saleh Khan Hechmatos Saltaneh—La Perse économique—Paris 1920.
44. Tharamet A. — La Perse modernisée—Paris, 1933.
45. Temple Major B.—Raport on Trade and Transport Condition in Persia to January 1922.
46. Wilson A.T.—Persia—London 1932.
47. Vageler—Die Ernaehrung der Pflanzen—Berlin, 1930.
48. Siassi Ali Akbar—La Perse au contact avec l'Occident—Paris, 1931.
49. Zangueneh Azami—Le petrole en Perse—Paris, 1933.
50. Annuaire statistique de la SDN 1938/39—Geneva, 1939.
51. Finances publiques Iran 1928—1937, Geneva, 1938 SDN.
52. SDN, Balance de paiements 1938.
53. Enciclopedia Britannica wyd. XIV z r. 1929.
54. Statistique annuelle de l'Iran en 1318—Teheran Administration de Douanes.
55. Apercu general du commerce mondial 1938, Geneva SDN 1938.
56. Bilan de l'exercice 1315 de la Banque Mellié, Teheran.
57. Loi et decrets monetaires et bancaires,—Teheran, 1937.
58. Loi des statuts de la Banque Mellié Iran—Teheran.
59. Der Aussenhandel Persiens 1927—28, Berlin, 1932.
60. Fabrique Chahi, 1930.

61. Code de commerce d'Iran 1307—1928, Teheran, 1928.
62. Loi de l'unité monétaire légale de Perse—Teheran, 1932.
63. Deutsch—Persische Gesellschaft—Das deutsch—persische Vertragswerk vom 17 Februar 1929,—1929.
64. Deutsch — Persische Gesellschaft, — Die persisch—russischen Verträge vom 1 Oktober 1927 nebst den zur Zeit in Persien gueltigen Zolltarifen, — 1928.
65. Statistique annuelle de l'Iran en 1920—Teheran, Ministère des Finances. Administration de Douanes.



**Prof. Dr. Wiktor Sukiennicki.**

## **IRAN W POLITYCE SWIATOWEJ.**

Geograficzne położenie Iranu czyni ten typowy kraj przejściowy pomiędzy kolebką cywilizacji europejskiej — zlewiskiem Morza Środkowego a pozostałą częścią kontynentu azjatyckiego i w szczególności tajemniczymi i oddawna pociągającymi przez swe olbrzymie bogactwa Indiami.

Dzięki temu w ciągu 25 wieków swej bogatej historii Iran, występując często, jako aktywny podmiot polityki międzynarodowej, był również niejednokrotnie przedmiotem, bądź to bezpośrednich najazdów i podbojów, bądź też objektem usiłowań rozciągnięcia na pośrednich wpływów przez obce mocarstwa, pragnące ustalić swą kontrolę nad komunikacjami lądowymi pomiędzy Europą a Azją.

Fenicjanie i Asyryjczycy, Babilonczycy i Grecy, Partowie i Rzymianie, Arabowie i Genuencycy, Florentynscy i Wenecjanie, Turcy i Ormianie, Portugalczycy i Anglicy, Holendrzy i Francuzi, Rosjanie, a ostatnio także Niemcy, podejmowali w ciągu wieków, przy pomocy różnych metod, próby mniej lub więcej całkowitego podporządkowania Iranu swym przemożnym wpływom.

Odkrycie w końcu XV wieku przez Portugalczyka Vasco da Gama drogi morskiej do Indii wpłynęło w sposób radykalny na zmianę dotychczas zgoła wyjątkowego położenia geograficznego Iranu, — monopolisty tranzytu lądowego do Indii. Uprzywilejowanie Portugalii, jakie odkrycie to spowodowało, wywołało duże zaniepokojenie Anglików, który wobec hegemonii Portugalczyców na morzach południowych i w szczególności na Oceanie Indyjskim i w Zatoce Perskiej usiłowali odnaleźć inne możliwości dostępu do bogactw indyjskich.

XVI wiek przynosi w związku z tym zbliżenie angielsko—moskiewskie. Anglicy, po odkryciu drogi północnej przez Archangielsk, nawiązują za panowania

İwana Groznego dosc ozywione stosunki z Moskwa i od polnocy przenikaja az do Morza Kaspijskiego, a stamtad dalej do Azji Srodkowej i Persji. Stworzona wowczas Russian czy tez Moscow Company zmierza wyraznie do objecia swymi wplywami gospodarczymi i, co za tym idzie, politycznymi, dzisiejszego Iranu. Wywoluje to jednak pewna zawisc konkurencyjna Rosjan. W raportach wyslannikow angielskich z 1565 roku znajdujemy wzmianki, ze Rosjanie sa niezadowoleni z handlu angielskiego w portach kaspijskich, ze jednak Anglicy sa bardziej przez ludnosc miejscowa lubiani, niz Rosjanie, ktorzy sa uwazani za pijakow i znienawidzeni przez tubylcow.\* )

O znaczeniu politycznym owczesnego panstwa Perskiego, jako potencji miedzynarodowej, swiadczy m. i. podjeta przez daleka Polske proba zawarcia z Iranem przymierza wojkowego przeciwko groznej dla panstw obu potedze tureckiej. Krol Stefan Batory, planujac stworzenie wielkiej koalicji przeciwtureckiej wyslal w zwiazku z tym specjalne poselstwo do szacha perskiego, i tylko przedwczesna smierc wielkiego monarchy, udaremnia zawarcie w XVI wieku przymierza politycznego polsko — perskiego.

Rozgromienie przez Anglikow w koncu XVI wieku (1588) niewycieczonej armady hiszpansko—portugalskiej dalo Anglikom hegemonie na morzach i otworzylo przed nimi poludniowa droge morską do Indii. Utworzona na poczatkach XVII w. kompania wschodnioindyjska rozpoczyna epoke tworzenia sie Imperium Brytyjskiego w Indiach. Dzisiejszy Iran odgrywa przy tym znaczna role, jako kraj bezposrednio z Indiami sasiadujacy oraz przedstawiajacy sam przez sie obiekt powaznych zainteresowan gospodarczych Anglii.

W ciagu XVII i XVIII w. Anglicy zwyciesko wy-

---

\*) patrz Dr. A. Matine Daftary "La suppression des capitulations en Perse" str. 49.



pieraja z terenów Indii i krajów przyległych (Iranu) zarówno swych dawnych współzawodników portugalskich, jak też Holendrow i nawet Francuzów, którzy rywalizując z Anglikami w usiłowaniach opanowania Indii od 1626 r. nawiązują coraz bardziej ożywione stosunki polityczno-dyplomatyczne z Iranem (poselstwo wysłane przez Richelieu'go do szacha Abbasa Wielkiego), budząc w nim nadzieje oparcia się o Francję w celu przeciwstawienia się budzącym pewien niepokój wpływom angielskim.

W celu uzyskania pomocy floty francuskiej w projektowanej wyprawie przeciwko Mascatowi ostatni z dynastii Safawidów szach Sultan Hosein wysłał w 1715 r. specjalne poselstwo do Ludwika XIV, pod przewodnictwem Mohammada Reza bey'a. Poselstwo to wywarło bardzo duże wrażenie na Francuzach i natchnęło Monteskiusza do napisania jego słynnych "Listów perskich". Reza bey podpisał w Wersalu traktaty francusko-perskie zgola jednak innej treści, niż to mu nakazywał jego mocodawca. Bojąc się gniewu władcy, posel po powrocie Persji w 1717 r. skończył samobójstwem, tekst zaś zawartych traktatów został wręczony szachowi przez... panią d'Épinay, która pojechała za ambasadorem perskim do jego ojczyzny, przeszedłszy uprzednio na islam. Ani jednak urok pani d'Épinay, ani zabiegi dyplomatów francuskich nie zdołały nakłonić władcy Iranu do ratyfikacji zawartych w Wersalu traktatów, przyznających duże przywileje handlowi i kupcom francuskim, pomijających zaś milczeniem interesujące najbardziej szacha zagadnienia obiecanej przez uprzednich wysłanników francuskich pomocy francuskiej floty wojennej. Dopiero inwazja Afganów w 1722 r. skłoniła szacha Hoseina do przyznania kupcom francuskim uprawnień i przywilejów, przewidzianych w traktatach wersalskich.

O znaczeniu politycznym Iranu w w. XVII świadczą, podejmowane po Stefanie Batorym jeszcze parokrotnie przez Zygmunta III i Władysława IV, próby dopro-





SZACH ABBAS I WIELKI (1587—1628)



wadzenia do zawarcia polsko - perskiego przymierza antytureckiego. Poniekad jest rzecza charakterystyczna, iż stosunkowo liczne w owym okresie ambasady polskie do Persji nosza charakter wyłącznie polityczny. Nie od rzeczy będzie podkreślić, iż w tych dawnych naszych stosunkach traktowaliśmy Państwo Perskie wyłącznie jako podmiot polityki międzynarodowej, a nie zaś przedmiot tej polityki, zaniedbując być może niesłusznie sprawy handlowe i gospodarcze, stanowiące obiekt głównych zainteresowań innych państw europejskich.

Odmienne pod tym względem stanowisko reprezentowali nasi sąsiedzi wschodni. Tradycja perska przechowała pamięć o misji dyplomatycznej W.X. Moskiewskiego z 1664 r., która, korzystając z przywilejów dyplomatycznych, przywiozła do Iranu wielkie ilości moskiewskich towarów i prowadziła nimi otwarty niemal handel w oddanym do jej dyspozycji pałacu królewskim. Wywołało to zresztą niezadowolenie ówczesnego władcy Iranu szacha Abbasa II, który zezwolił na wyjazd misji, a po stwierdzeniu oplakanego stanu sanitarnego, opróżnionego przez „Moskowitów” pałacu królewskiego, nazwał ich pogardliwie „Uzbekami Franków” t. j. Europejczyków. To zagadkowe wyrażenie się szacha jest interpretowane w ten sposób, że wśród muzułmanów Uzbekowie słyną jako lud najbardziej zacofany i nieznający dworskich manier.

Zwyciestwo Anglii nad jej rywalami zachodnioeuropejskimi na drogach morskich do Indii, pozwala jej porzucić całkowicie drogę północną do Stodkowej Azji. Na prozno Piotr Wielki, przeprowadzając swe reformy w Rosji, szeroko otwiera w 1718 r. tranzyt do Persji dla towarów angielskich. Za cesarzowej Anny mamy wprowadzić jeszcze jeszcze jedną próbę zorganizowania stosunków handlowych angielsko - perskich od strony Morza Kaspijskiego, jednakże wynikają na tym tle nowe nieporozumienia z Rosją i od połowy XVIII w. Anglia ostatecznie porzuca próby nawiązywania kontaktów z Persją poprzez Rosję, co się wiązało w skutkach ze znacznie

słabszymi wpływami angielskimi, w północnych prowincjach Iranu, w porównaniu do dostępnych od strony Oceanu prowincji południowych.

W tym zresztą okresie Rosja rozpoczyna wyrazne parcie ku południowi. Już Piotr Wielki, wyzyskując najazd Afganczyków na Persję i wynikłe w związku z tym zamieszki, napada na północne prowincje Iranu, w swoim zaslegendarnym testamencie nakazuje następcom szukania bezpośredniego wyjścia na niezamarzające południowe morza i otwarty Ocean (Ocean Lodowaty zamarza, Bałtyk i Morze Czarne są praktycznie morzami zamkniętymi).

Aczkolwiek badania historyczne udowodniły apokryficzny charakter tego dokumentu, stworzonego, bądź to za czasów Katarzyny, bądź nawet Napoleona dla celów propagandy antyrosyjskiej, następcy Piotra Wielkiego w praktyce zdawali się pilnie przestrzegać rzekomych nakazów Wielkiego Piotra, polecającego im dążyć bezustannie ku Konstantynopolowi i Indiom gdyż "ten, który tam będzie panował, będzie prawdziwym władcą świata." Ponieważ jednak na drodze ku Indiom stało Państwo Perskie, apokryficzny testament polecał zmierzać do przeniknięcia ku Zatoce Perskiej, przyspieszając i ułatwiając we wszelki możliwy sposób dekadencję i upadek Persji.

Cały wiek XVIII to okres wojen rosyjsko-perskich i stopniowego odrywania od Persji, przynależnych do niej, prowincji, lub księstw wasalnych, po obu stronach Morza Kaspijskiego. Stopniowo Rosjanie odrywają od Persji Dagestan, Gruzję i Armenię na Kaukazie, nie realizując natomiast narazie przedkładanych Katarzynie przez Bernardin de St. Pierre'a planów Voltaire'a podboju Chanatu Chiwaskiego (obacz Driault, *Question d' Orient* str. 301). Wyzyskują oni przytym w zretczny sposób zamieszki i trudności wewnętrzne Persji, jak również spory religijne pomiędzy muzułmanami (Sunnitami a Szycitami).

Persja dzielnie przeciwstawia się najeźdźcom z północy, odnosząc niekiedy znaczne sukcesy, w szczególności za czasów szacha Nadira Wielkiego (półowa XVIII w.).



Szuka ona przytym wszelkiej mozliwej pomocy. Nie zwraca sie przytym ku Polsce, upadajacej wowym okresie, podobnie jak Persja, pod naciskiem kolosa rosyjskiego, lecz lacznie z Polakami zwraca sie z nadziejami ku "bogowi wojny"—Napoleonowi.

Napoleon w swej wieloletniej walce z potega angielska kilkakrotnie planowal uderzenie w najbardziej czuly punkt Imperium Brytyjskiego-na Indie. W czasie kampanii egipskiej zamierzal uczynic to droga morską, przy pomocy powstancow hinduskich. Po zniszczeniu floty francuskiej pod Abukirem, przez pewien czas planowal uderzenie na Indie przy pomocy Rosjan i w latach 1800-1801 zmierzal do zawarcia traktatu z Pawlem I, przewidujacego wspolne uderzenie rosyjsko-francuskie, Rosjan na wschod od Morza Kaspijskiego przez Azje Srodkowa i Afganistan, Francuzow zas przez doline Dunaju, Morze Czarne, Azowskie, Astrachan i Morze Kaspijskie. Iran w tych planach mial byc tylko objektem przemarszu sil antyangielskich. Zabojstwo Pawla I. rozwialo te chimeryczne plany i sklonilo Napoleona do zwrocenia sie do Persji, jako ku podmiotowi, nie przedmiotowi polityki miedzynarodowej.

Poniewaz Aleksander I wznowil przerwana przez Pawla wojne z Persja, wladcy Iranu zwrocili sie do Napoleona ze skargami na Rosjan i z prosba o udzielenie Persji pomocy. W pismie Szacha Fath-Ali do Napoleona z grudnia 1804 r. wladca Persji, dajac upust wschodniej fantazji, pisal, iz car rosyjski nie chce zdac sobie sprawy, ze "wrobel nie moze pretendowac do sokolego gniazda, ze jaskinia lwa, nie moze byc spokojnym schroniskiem dla gazeli... nasze dzielne wojska, ktore nie znaja nic oprócz zwyciestwa, uderza na wroga szablą, strzala, sztyltem i lanca"... W dalszych zas pertraktacjach proponowal wyslannikowi Napoleona....podzial Rosji pomiedzy Francje, Turcje i Persje, wzglednie wprowadzenie wspólnymi silami jednego z braci Napoleona na tron carski. Owe fantastyczne plany musialy jednak zainteres-

sować Napoleona, który, ciągle mając na względzie zadanie decydującego ciosu Imperium Brytyjskiemu w jego najbardziej czułym punkcie—w Indiach, podczas pobytu w Polsce na wiosnę 1807 r. zawiązywał do siebie ambasadorów tureckiego i perskiego i przeprowadzał z nimi dłuższe rozmowy na temat starożytności Persji, wypraw Aleksandra Macedońskiego na Indie, wojen Partów z Rzymianami itp.

Antagonizm polityczny i religijny, pomiędzy Turcją a Persją, uniemożliwił wówczas zawarcie projektowanego trójprzymierza. Natomiast w roku 1807 stanął w Finkensteinie traktat przymierza francusko-perskiego, uprzednio zaś wysłana, pod przewodnictwem gen. Gardana, francuska misja wojskowa przystąpiła do reorganizacji armii perskiej na wzór francuski, w celu użycia jej we wspólnej akcji nie przeciwko Rosji, — jak myśleli Persowie—lecz właśnie przeciwko Anglii w Indiach. W traktacie bowiem w Finkensteinie Francuzi zagwarantowali wprawdzie całość terytorialną Persji z prowincjami kaukaskimi włącznie, do czego Persowie przywiązywali szczególną wagę i co rozumieli jako zapowiedź dalszej wojny z Rosją, lecz jednocześnie zobowiązali Szacha do zerwania stosunków z Anglią, wypowiedzenia jej wojny oraz wzięcia udziału w blokadzie kontynentalnej.

Anglicy, zaniepokojeni toczącymi się w Europie rozmowami francusko—perskimi, wysłali do Tcheranu specjalne poselstwo z bogatymi darami dla Szacha. Poselstwo to zostało jednak zattzymane w drodze w Szirazie, gdzie miejscowy gubernator na polecenie rządu centralnego, poprosił poselstwo o złożenie wyjaśnień, o co mu właściwie chodzi, i czy warto jest się fatygować posłom dalszą podróżą do stolicy. Pomimo, że Anglicy, pragnąc pozyskać Persów dla siebie, obiecywali im rozpoczęcie wojny ze wszystkimi wrogami Persji, zbombardowanie przez flotę angielską Petersburga itp itp., Szach odrzucił te propozycje angielskie i ratyfikował traktat z Napoleonem. Traktat z Francją wywołał entuzjazm wśród Per-



sow i przyczynił się do ugruntowania trwających po dziś dzień w Iranie nader silnych wpływów francuskich. Komunikując Napoleonowi o ratyfikacji traktatu Szach pisał w liście do niego typowo wschodnim stylem: — “każda literka na tych szlachetnych kartach jest kropla ambry na czystej kamforze, czy też puklem pachnących włosów na rozanych policzkach kobiety, o piersiach jak lilie. Zapach ambry tego milego pisma, wypełnił alkowe naszej duszy, wrażliwej na przyjazn oraz wypełnił zapachem muskatu pokój naszego serca pełnego stalosci i prawosci”.

Niemniej poetycznie wyrażał się o tym traktacie wielki wezyr Szacha w liście do Talleyrand’a, wspominając o “perlach chwaly i slawy, przyniesionych na brzeg morski przez nurka przyjazni, który je wydestal z morza szczerosci i stalosci”, o “kwiatach czulosci i zyczliwosci, rozkwitlych na drzewie traktatu dobrej wiary, gdzie niewatpliwie przekształca się one w owoce pod wpływem rozkosznego powiewu zefiru przymierza”.

Niestety Napoleon, pochłonięty innymi sprawami (Hiszpania), nie pamiętał o swych zobowiązaniach wobec Szacha podczas przeprowadzanych z Aleksandrem rozmów na Niemnie w Tylży, gdzie sprawy wschodnie nie były wcale poruszane, a gdzie natomiast zawarty został traktat pokoju pomiędzy cesarzem Francuzów a Rosją. — Rozgoryczony tym szach Fath—Ali potraktował w sposób bardzo ostry gen. Gardana, co spowodowało wyjazd misji francuskiej z Teheranu. Niezwłocznie z tego skorzystali Anglicy, usiłujący cały czas odciągnąć szacha od przymierza z Francją. Nazajutrz, po wyjeździe gen. Gardana z Teheranu (14. 2. 1809 r.) staje tam wysłannik angielski, poprzedzony ogromną karawaną podarunków, w tym 20 ogromnych skrzyń z zwierciadłami. Po miesiącu zostaje tu podpisany preliminaryjny traktat wiecznego przymierza angielsko—perskiego, w myśl którego Persja zobowiązała się do nieprzepuszczenia przez swe terytorium wojsk państw pragnących za-

atakować Indie, Anglia zaś obiecała Szachowi pomoc w wypadku napadnięcia któregoś z państw europejskich.

Traktat angielsko—perski z 1809 r., potwierdzony 14. III. 1812 r., nie przyniósł jednak Persji żadnych realnych korzyści w toku wojny, prowadzonej przez nią z Rosją, w której Anglia widziała wówczas nader cennego sprzymierzeńca w walce z Napoleonem.

Po zawarciu traktatu tylzyckiego, zwolnione na zachodzie wojska rosyjskie, zostały przerzucone na Kaukaz, gdzie Persowie bronili się dzielnie—szczególnie garnizon Eriwani odpierał zwycięsko ataki rosyjskie, jednakże przewaga rosyjska była zbyt znaczna. Ostatecznie, dzięki pośrednictwu Anglii, wojna rosyjsko—perska została zakończona już po klęsce Napoleona w Rosji, a bezpośrednio przed bitwą pod Lipskiem, traktatem w Gulistanie (12.10. 1813 r.), w którym była ustalona zasada zatrzymania przez obie strony terenów, znajdujących się w ich faktycznym posiadaniu. W ten sposób traktat formalnie przekazał pod suwerenność rosyjską kaukaskie prowincje Persji, a ponadto oddał w wyłączne posiadanie Rosji Morze Kaspijskie, oraz w jednym z artykułów pośrednio upoważnił Rosję do interwencji w sprawy wewnętrzne Persji, a mianowicie do udzielania pomocy wyznaczanemu przez panującego następcę tronu w wypadku kwestionowania jego praw z czyjejkolwiek strony. W tym postanowieniu traktatu w jasny sposób znajdowała wyrażona zasada przewagi interesów dynastycznych panującej dynastii nad interesami narodowymi państwa.

Traktat w Gulistanie okazał się jednak w praktyce tylko zawieszeniem broni, które trwało zaledwie lat 13. Iranczyści nie mogli zapomnieć o zajętych przez Rosję prowincjach kaukaskich i pokładali nadzieje na swej świeżo zreorganizowanej na wzór europejski armii, oraz na nowym traktacie angielsko—perskim z 25.3.1814 r., w którym Anglia zobowiązała się do udzielenia Persji pomocy w wypadku niesprowokowanej napadnięcia na nią któ-



regos z państw europejskich, Persja zaś obiecała stawic zbrojny opór wszelkiej próbie przemarszu przez jej terytorium wojsk pragnących zaatakowac Indie, jak również wywierac wpływ w tym kierunku na nawpol jej podporządkowanych wodzów plemion turkiestanskich. W wypadku wojny Anglii z Afganistanem, Persja zobowiazala sie do udzielenia jej pomocy, Anglia natomiast miała pozostawac neutralna w razie wojny afgansko-perskiej.

Poniewaz nastepca Aleksandra Mikołaj I. laknal również laurów wojennych, drobny spor graniczny wywołal w 1829 r. nowa wojna, w której Iranczycy po początkowych sukcesach ponieśli ciężkie klęski od późniejszego pogromcy Powstania Listopadowego generała Paskiewicza, który za zdobycie w październiku 1827 r. twierdzy Erywania uzyskał od cara tytuł księcia Erywanskiego.

Pokonana Persja, nie otrzymawszy angielskiej pomocy (spor z czyjej strony była agresja) zmuszona była prosic o pokój, który stanal w miasteczku na drodze z Tabrizu do Teheranu-Turkmanczaj (22.11.1828 r.). Pokój ten stanowi punkt zwrotny w dziejach Iranu. Zmuszony on był bowiem ustapic Rosji nie tylko dwie dalsze prowincje kaukaskie—Chanaty Erywanski i Nachiczewancki, lecz nadto przyznac jej daleko idące koncesje ekonomiczne i polityczne, w których rezultacie Iran okazal sie w znacznym stopniu uzależnionym od Rosji. Traktat w Turkmanczaj uznal, w szczególności wszystkich obywateli rosyjskich, przebywających w Persji za wyjętych z pod kompetencji sadownictwa iranskiego, zarówno w sprawach cywilnych, jak i karnych i poddal ich w praktyce sadownictwu rosyjskich władz konsularnych, co posluzyło w dalszym ciągu za formalna podstawa dla t. zw. kapitulacji w stosunku do wszystkich cudzoziemców, od którego to ograniczenia swej suwerenności Iran zdolal sie oswobodzic dopiero przed kilkunastu laty.

Poniewaz Persja miała duże trudności z uiszczeniem nałożonej na nią przez traktat w Turkmanczaj kontrybucji w kwocie 80 milionów rubli, za udzieloną jej przez

Anglie stosunkowo nieznaczna pomoc finansowa, zgodziła się na formalne zwolnienie W. Brytanii od przewidzianego w traktacie 1814 r. obowiązku pomocy militarnej, pozostając z nią w dalszym ciągu w stanie formalnego przymierza aż do roku 1857.

Pomimo formalnego przymierza z Anglią, Persja w rzeczywistości opierała się w tym okresie wyłącznie niemal o Rosję. Traktat w Turkmanczaj zakończył bowiem okres prób militarnej podboju Persji i odrywania od niej poszczególnych prowincji, rozpoczął zaś t. zw. politykę pokojowej penetracji, prowadzonej przez Rosję z dużą zrezygnacją i powodzeniem. Uwzględniając w traktatach w Gulistanie i Turkmanczaj interesy dynastyczne panującej dynastii, Rosjanie zapewnili sobie nader poważne wpływy na dworze następców szacha Fath Ali, pogłębione jeszcze dzięki umiarkowaniu, jakie wykazał rząd carski, po wymordowaniu, w kilka miesięcy po zawarciu traktatu w Turkmanczaj całego niemal personelu Poselstwa Rosyjskiego w Teheranie, ze znanym pisarzem rosyjskim Grybojedowem na czele.

Rosja, zaangażowana w ówczesnym okresie w walce z Turcją na Balkanach, oraz mając kłopoty na Kaukazie, nie skorzystała z pretekstu, by przez nową wojnę podbić całkowicie Persję, lecz ograniczyła się do przyjęcia dyplomatycznych przeprosin rządu perskiego i zazażądała tylko banicji jednego z duchownych, uważanego za głównego sprawcę wywołania rozruchów oraz kary śmierci dla jednego z bezpośrednich sprawców mordu. Szach, zdumiony takim stanowiskiem cara, wysłał do niego w specjalnej misji swego wnuka, który był podejmowany w Petersburgu z wielkimi honorami, ponieważ zaś jednocześnie generał Paskiewicz w liście do następcy tronu perskiego wyraźnie dał do zrozumienia, że od dobrej woli Rosji zależy, jeśli nie utrzymanie niepodległości Persji, to w każdym razie zatrzymanie na jej tronie dostatecznie uległych sobie władców, dynastia Kadzarów-bardziej dbając



o swe osobiste i dynastyczne interesy, niz o interesy publiczne, zdecydowała sie mocno trzymac klamki laskawego petersburskiego dworu.

Anglicy zaniepokojeni wzrostem wplywow rosyjskich w Teheranie, zwrocili sie bezposrednio do Petersburga i zawarli w 1834 r. traktat z Rosja, gwarantujacy utrzymanie niepodleglosci panstwa perskiego i nienaruszalnosci jego terytorium. Z defensywnego stanowiska Anglii, pragnacej tylko uniemozliwic podsuniecie sie do granic indyjskich niebezpiecznego rywala, moglo to formalnie wystarczyc, nie zamykalo jednak drogi do „pokojowej penetracji“ i opanowywania w ten sposob calego Iranu przez wplywy rosyjskie.

Utrzymujac jaknajlepsze stosunki z nastepcami Fath-Alego, Mahomedem Szachem (1835-1844)—(trudnosci na Kaukazie z Szamilem i plany na Turkiestan), i Nasser-ed-Dinem (1848-1896), Rosja pokrywa Iran gesta siecia swych konsulatow, rozszerza handel, buduje drogi, zaklada szkoly, udziela pomocy sanitarnej podczas dosc czestych w Persji epidemii itp. itp. i w ten sposob rozszerza swe wplywy rowniez i na bardziej szerokie kola ludnosci perskiej.

Stosunki persko-angielskie natomiast ulegaja dal szemu pogorszeniu. W zwiazku z dlugotrwalymi walkami persko-afganskimi o pograniczna prowincje i miasto Herat, dochodzi w 1856 r. (wojna krymska) do wojny brytyjsko—, czy tez indyjsko-perskiej, zakonczonej traktatem w Paryżu z 4.3.1857 r., na mocy ktorego szach musial ustapic ze zdobytego miasta, uznac formalnie niepodleglosc Afgani-tanu i zobowiazac sie do arbitrazu angielskiego w wypadkach dalszych z nim sporow. Ponadto na mocy tego traktatu, gdzie umieszczona byla klauzula najwiekszego uprzywilejowania, Anglia uzyskala wszystkie formalne uprawnienia jakie przyznal Rosji traktat w Turkmanczaj i w szczegolnosci prawo do sadownictwa konsularnego—kapitulacji.

Po formalnym wyrownaniu sie stanowisk obu mo-

carstw, walka "pomiedzy niedzwiedziem a wielorybem" trwala w dalszym ciagu, wchodzac na terenie Persji w stadium walki przede wszystkim o wpływy ekonomiczne. Na innych natomiast plaszczynach tarc, niedzwiedz w dalszym ciagu groznie atakowal. Po rozszerzeniu w latach 1860—1880 posiadlosci rosyjskich w Srodkowej Azji, zblizyła sie Rosja w sposob nader niebezpieczny do granic Indii od strony polnocnej. Czyz to tylko dla panowania nad kilkunastu oazami, Rosja wydaje dziesiątki milionow rubli rocznie na administracje Turkiestanu—zapytywal retorycznie wspolczesny autor zachodnio—europejski w pracy pod wymownym tytulem "Czy Indie beda rosyjskie czy angielskie"?

W rozpoczetej za panowania Nasser—ed—dina, rosyjsko—angielskiej "wojnie o koncesje" w Iranie pierwsze formalne sukcesy odniosla Anglia. W 1872 r. glosny finansista i czlowiek interesow swiatowych baron Juliusz de Reuter (z pochodzenia zyd niemiecki, lecz obywatel angielski), w calkowitej tajemnicy przed Rosjanami, zdolal uzyskac od szacha koncesje na budowe linii kolejowej od morza Kaspijskiego do Teheranu i dalej—do Zatoki Perskiej. Tekst umowy koncesyjnej szedl jednak znacznie daiej, niz budowa kolei, i dawal Reuterowi wylaczne prawo budowy w Persji innych linii kolejowych (odnog) i tramwajowych, udzielajac mu bezplatnie niezbednych terenow (rowniez na stacje, fabryki, mieszkania robotnicze itp., wraz z 4 kilometrowym obszarem dookola tych obiektow, w razie ich wybudowania w terenach pustynnych), oraz materialow z domen panstwowych (kamienie, piasek itp) z prawem wylacznej eksploatacji wszystkich bogactw kopalnianych Iranu (z wylaczeniem zlota, srebra i drogocennych kamieni), bogactw lesnych, oraz gospodarki woda. Dalej akt koncecyjny przyznawal Reuterowi prawo pierwszenstwa w razie udzielania przez szacha w przyszłości zezwolenia na utworzenie bankow lub instytucji kredytowych, na budowe drog i szos, inwestycje miejskie (bruki, kanalizacje), linie pocztowe i telegrafi-



czne, młyny, fabryki itp. itp. Akt koncesyjny opiewał na lat 70, podczas których rząd perski gwarantował 50% zysku od wyłożonych kapitałów oraz od 1874 r. oddawał Reuterowi na okres 24 lat zarządami perskimi.

Uzyskanie takiego aktu, z którego prawa wynikające mogły być "oczywiście" przeniesione w każdej chwili na inną osobę, czyniło z Reutera "generalnego dzierżawcę" całego niemal Imperium Iranskiego i oddawało je w ten sposób w ręce Anglii, która tym posunięciem na szachownicy perskiej wydawała się dawać szacha i mata nie tylko szachowi, lecz także i carowi. Ten ostatni jednak potrafił się bronić.

Minister rosyjski w Teheranie zakończył swoją karierę dyplomatyczną. Nasser—ed—din zaś, który w 1873 r. udał się po raz pierwszy w podróż do Europy, został przyjęty w Petersburgu w taki sposób, iż po powrocie do kraju, skorzystał z formalnego powodu (niedostatecznie szybki postęp prac koncesyjnych—Rosjanie zatrzymywali potrzebne materiały na granicy kaukaskiej), aby całą koncesję unieważnić.

Dojście liberalów do władzy w Anglii zapobiegło zarysowującemu się na tym tle konfliktowi dyplomatycznemu angielsko—perskiemu. Opuszczony przez rząd angielski, Reuter po długich targach, zdolał jednak otrzymać odszkodowanie pieniężne oraz nową koncesję w 1889 r. na bank emisyjny (monopol na 60 lat), po dzień istniejący Imperial Bank of Persia, który jednak w 1932 r. zrzekł się swych praw emisyjnych na rzecz Narodowego Banku Iranskiego (Bank Mellie). Niefortunnie skończyła się również udzielona Anglikom w 1890 r. koncesja na monopol tytoniowy. Wywołała ona ogromne niezadowolenie szerokich mas ludności i spowodowała wydanie przez jednego z największych autorytetów religijnych Hassana Schirazi formalnego zakazu palenia tytoniu przez Szytów. Setki tysięcy ludzi zanie-

chalo natraz palenia kalianow, fajek i papierosow,— sam szach musial ulec nakazowi religijnemu— i w rezultacie po paruletniej walce z opinia publiczna, Anglicy zmuszeni byli skapitulowac. W 1892 r. koncesja zostala formalnie anulowana, za ustalonym po targach odszkodowaniem pol miliona funtow szt. (przy przewidzianej rocznej oplacie koncesyjnej 15 tys. funtow).

Najwieksze znaczenie ekonomiczne i polityczne posiadala uzyskana przez Anglikow koncesja na eksploatacje perskich zrodel naftowych. Poczatkowo uzyskal ja w 1889 r. Imperial Bank, ktory jednak, nie przywiazujac widocznie wiekszego znaczenia do majacej wowczas nader niewielkie zastosowanie nafty, nie rozpoczal w terminie prac eksploatacyjnych i utracil koncesje. Przemyslowiec perski, ktory ja nastepnie otrzymal, odstapil swe prawa milionerowi australijskiemu d'Arcy, az wreszcie w 1908 r. powstala potezna "Anglo-Persian Oil Company", posiadajaca do 1961 r. wylaczne prawo eksploatacji zrodel naftowych oraz transportu nafty w calym Iranie, z wyjatkiem pieciu prowincji polnocnych ( Azerbejdzan, Mazandaran, Gilan, Astrabad i Chorossan. Eksploatacja bowiem tam polozonych zrodel naftowych zostala zastrzezona dla Rosjan, ktorzy caly czas toczyli z Anglikami ukryta, lub jawna wojne o koncesje i przywileje w Persji, usilujac torpedowac i przeszkadzac w poczynaniach angielskich i uzyskiwac koncesje dla siebie.

W pare lat po powstaniu angielskiego banku imperialnego, zostal utworzony rosyjski bank pozyczkowy ktory nastepnie przybral nazwe perskiego banku dyskontowego i po przejsci w 1899 r. wszystkich akcyj w rece rządu rosyjskiego, stal sie faktycznie iranska ekspozytura rosyjskiego Banku Panstwa. Bank Dyskontowy nie posiadal wprawdzie praw banku emisyjnego, prowadzil jednak bardzo ozywiona dzialalnosc, skutecznie konkurujac z Bankiem Imperialnym. Ogromna rola i znaczenie polityczne tych bankow ujawnily sie w calej pelni



w związku z udzielonymi przez nich rządowi perskiemu pożyczkami.

Następca zamordowanego w 1896 r. Nasser-ed-dina Mozaffer-ed-din. mało interesując się sprawami publicznymi i losem swego kraju, poświęcał czas i publiczne pieniądze na osobiste przyjemności. Odwiedzał często Europę i wydawał tam bajonkie sumy, płacił za apartament w hotelu paryskim po 40 tys. franków dziennie. Potrzebnych zaś na to pieniędzy szukał w zagranicznych pożyczkach. Bankierzy francuscy i angielscy, obawiali się ryzykować, natomiast Rosjanie hojną ręką pożyczali w 1900 r. z pożyczek francuskich, gdzie pożyczali na 3% po kursie emisyjnym 95 za 100-22 miliony rubli na 5% po 85 za sto. Podczas pertraktacji pożyczkowych Rosjanie zdolali ponadto uzyskać zobowiązanie, że strony rządu perskiego, spłacenia dawniej zaciągniętej pożyczki w Imperial Banku i niezaciągania na przyszłość żadnych pożyczek zagranicznych bez zgody rządu rosyjskiego. Udzielona pożyczka została zabezpieczona na dochodach z cel (z wyłączeniem Zatoki Perskiej), które świeżo zostały zreformowane i stanowiły największą pozycję zwyczajnych dochodów skarbu irańskiego.

Po potrąceniu prowizji, spłaceniu długu angielskiego i pokryciu kosztów podróży szacha do Europy w 1900 r., z pożyczonych 22 milionów pozostało zaledwie 6 i 1/4. Ponieważ zaś Paryż niecił w dalszym ciągu, w 1902 r. zaciągnięto na nową podróż dalsze 10 milionów pożyczki. Nowe pożyczki zabezpieczano na dalszych źródłach budżetowych: dochodach z telegrafu, z połowów rybnych itp. itp. Bank dyskontowy udzielał również hojnie pożyczek innym osobom i dygnitarzom perskim, zdobywając w ten sposób coraz większe wpływy na życie ekonomiczne i polityczne kraju.

Obok prerogatyw wynikłych z działalności banku dyskontowego, Rosjanie uzyskiwali także różne specjalne koncesje na budowę dróg, na eksploatację bogactw kopal-

nianych, lesnych itp. Szczególne znaczenie ekonomiczne posiadała uzyskana w 1888 r. przez astrachanskiego kupca Ljazonowa koncesja na wyłączne prawo połowu ryb na perskim wybrzeżu morza Kaspijskiego, która zapewniła Rosji światowy monopol kawioru.

Duże znaczenie dla rozszerzenia politycznych wpływów rosyjskich w Persji posiadała utworzona jeszcze za Nas er-ed-dina w 1879 r. specjalna brygada kozacka, zorganizowana i dowodzona przez oficerów rosyjskich, formalnie podległych perskiemu ministrowi wojny i teoretycznie opłacanych ze skarbu perskiego. W praktyce oficerowie ci pobierali gaje w Banku Dyskontowym i wykonywali rozkazy swych faktycznych przełożonych. Wobec upadku siły wojskowej Persji, dobrze zorganizowana pod dowództwem rosyjskim brygada, rozlokowana w większych centrach miejskich, posiadała ogromne znaczenie w dalszych walkach domowych w Persji.

Jak z powyższego wynika, Iran na przelomie XIX i XX, znajdował się w oplakany stanie całkowitej dekadencji. W kraju, bezlitosnie łupionym przez ówczesnego szacha i jego zauszników, eksploatowanym przez kapitał zagraniczny, szerzyła się anarchia, podniecana jeszcze przez rywalizujące potencje zagraniczne. Niepodległy byt Iranu wydawał się być poważnie zagrożony. Na zachodzie jeszcze w końcu XIX w. rozlegały się głosy odpowiedzialnych polityków (Curzon), przepowiadających Persji los Rzeczypospolitej Polskiej z końca XVIII w. Przez dziwny paradoks w danym wypadku fakt współzawodnictwa sąsiadów sprzyjał poniekąd utrzymaniu niepodległości Iranu, Anglii bowiem bardzo zależało na niedopuszczeniu do granicy rosyjsko—indyjskiej. Napor jednak rosyjski w kierunku południowym był coraz silniejszy, a opór szacha—minimalny.

Na początku XX w. Anglicy próbują jeszcze w oparciu o elementy młodzieży, które odbyły studia w Europie, o kupców i rzemieślników, rujnowanych przez kapitał zagraniczny, oraz — częściowo — o duchowien-



two szyckie, — doprowadzić do zmian ustrojowych w celu osłabienia wpływów rosyjskich. Nie bez pośredniego przynajmniej udziału Poselstwa Brytyjskiego rozpoczyna się w 1904 r. ruch rewolucyjny, który początkowo powoduje tylko dymisję wielkiego wezyra oraz kilku ministrów, szczególnie Rosji uległych, następnie zaś powołanie parlamentu i okrojowanie ustaw konstytucyjnych. Niedługo po zatwierdzeniu tych ustaw Mozaffer—ed—din umiera (26.27.1906 r.), następca zaś jego Mohammed—Ali, w oparciu ciągle o Rosję, rozpoczyna walkę z nowoproklamowanym ustrojem konstytucyjnym i jego zwolennikami. Po potęgających w ciągu w 1907 r. anarchje w kraju rozruchach, dochodzi w 1908 r. do zbombardowania przez kozacką brygadę p-lka Ljachowa Medzylisu (10.6.), do aresztowania i stracenia części deputowanych, oraz rozwiązania parlamentu i faktycznego zniesienia w ten sposób ustroju konstytucyjnego. Rewolucjonisci jednak, poparci przez południowe koczownicze plemię Bachtiarow, odnoszą w walkach domowych zwycięstwo i w końcu czerwca 1909 r. zdobywają Teheran. Mohammed—Ali broni się w Poselswie Rosyjskim, poczem abdykuje i wyjeżdża do Rosji. Konstytucyjny ustroj w Iranie zostaje przywrócony, na tron zaś powołany młodszy syn Mohammeda—Alego 12-letni Soltan Ahmed—Mirza, w imieniu którego sprawuje rządy regencja i rząd rewolucyjny. Carska Rosja nie daje jednak za wygraną. Udziela mniej lub więcej jawnej pomocy eks—szachowi Mohammedowi—Alemu w jego próbach odzyskania tronu. Okupuje wojskowo szereg północnych prowincji, torpeduje i uniemożliwia iniejowane z dużą trudnością przez rząd rewolucyjny reformy.

Rząd konstytucyjny ma bardzo duże trudności wewnętrzne, potęgowane jeszcze przez nader mu niechętnie stanowisko bezpośrednich sąsiadów — carskiej Rosji i sultanskiej Turcji (przed obaleniem Abdul—Hamida) oraz Anglii, która początkowo przychylny się

do wywołania ruchu rewolucyjnego, następnie zmienia w stosunku do niego dość zasadniczo stanowisko. Tłumaczyć to należy nie tylko różnicą poglądów poszczególnych polityków angielskich na sprawę irańską, oraz obawą przed przeniesieniem zarazków rewolucyjnych do Indii, lecz nade wszystko zasadniczą zmianą polityki angielskiej w stosunku do Rosji, w związku z coraz bardziej wzrastającym niebezpieczeństwem niemieckim, wobec którego niebezpieczeństwo rosyjskie stawało się stosunkowo blade.

Utworzona przez Bismarcka, po pokonaniu Francji (1870—1871 r.), Rzesza Niemiecka ma coraz wyraźniejszą tendencję do prowadzenia imperialistycznej polityki światowej, domaga się dla siebie „miejsca pod słońcem“, zdobywa szereg kolonii w Afryce, Azji i na wyspach Oceanu Spokojnego i, zdradzając coraz większy apetyt, zaczyna poważnie zagrozić ekonomicznym i politycznym interesom angielskim w różnych częściach globu, a w szczególności na Bliskim i Środkowym Wschodzie. Na tym bowiem odcinku geograficznym wpływy niemieckie przenikają coraz głębiej, przyczem Niemcy przeciwstawiają tu polityce angielskiej, opartej rzekomo na podstępie, oszustwie, przekupstwie i podniecaniu i wyzyskiwaniu antagonizmów wewnętrznych pomiędzy poszczególnymi rasami, wyznaniem i narodami, swoją politykę tworzenia w ramach i wewnątrz państwowości państw wschodnich „kolonii przyjaznych“, opartych na „dobrej wierze niemieckiej“.

Marząc o objęciu w najbliższej przyszłości spadku po „człowieku starym“ (Austro-Węgry) i „człowieku chorym“ (Turcja) i planując utworzenie na terenach Bliskiego i Środkowego Wschodu „Indii Germanskich“, — podstawy ekonomicznej do światowego panowania Niemiec, Niemcy Wilhelma II występują narazie w charakterze „przyjaciół“, krzywdzonych przez imperializm europejski państw muzułmańskich i obiecując im swą bezinteresowną pomoc i poparcie. Taka jest treść głośnej



mowy Wilhelma, wygłoszonej w 1898 r. w Damaszku, podczas jego podróży na Wschód, i odtąd cesarz Niemiecki występuje coraz częściej w charakterze protektora Islamu.—

Za ta ideologiczna zasłona kryje się jednak "Realpolitik". Wyrazem jej jest słynny projekt kolei BBB (Berlin—B kareszt—Bagdad), o którym kanclerz Rzeszy książę Bülow w swej pracy p. t. "Deutsche Politik" pisał, iż o wiera on wpływom i duchowi przedsiębiorczości niemieckiej, pomiędzy Morzem Śródziemnym a Zatoką Perską. Jak również w dorzeczach starych rzek historycznych Eufratu i Tygrysu nieporównalne bezgraniczne możliwości z punktu widzenia ich owocności i nadziei na przyszłość.

Poczynając od 1899 r., Niemcy z żelazną konsekwencją i uporem przelamują wszelkie wysuwane przez Anglię i Rosję przeszkody i stopniowo krok za krokiem realizują swe plany kolei bagdadzkiej, która ma oddać w ich ręce dawne imperium Semiramidy i Haruna—al—Raszyda. Równoległe z wpływami niemieckimi w Turcji, rosła ich wpływami również i w Persji.

Już w 1873 r. Rzesza zawiera z Iranem wieczny traktat przyjazny, uzyskuje w nim prawa nawigacji i handlu, otwiera szereg konsulatów i zdobywa pewne uprawnienia polityczne, zastrzegając w traktacie prawo interwencji (pośrednictwa) w wypadku wojny Persji z jakimś trzecim mocarstwem.

W miarę rozwoju ekonomicznego Niemiec oraz ich handlu zagranicznego, na przełomie XIX i XX w., rosła wpływy niemieckie w Iranie, konkurując coraz skuteczniej z wpływami rosyjskimi i angielskimi.

W 1895 r. Niemcy uzyskują koncesję na budowę szosy Teheran—Kermanszach, poczem, wyzyskując swe wpływy w Turcji, urządzają nowy szlak handlowy do Iranu przez Trebizondę, z omińnięciem tradycyjnych szlaków przez Batum, lub Zatokę Perską. Zresztą przystąpienie Iranu na początku XX w. do międzynarodowej

konwencji o wolnej przesyłce "probek dez wartosci" pozwala im niedlugo ominac przeszkody, stawiane przez Rosje w tranzycie zagranicznym towarow do Iranu. Fala "probek" rosnie. W 1902 r. Niemcy przesyłaja w ten sposob towary ogolnej wartosci 3 milj. kranow. w 1912 r. juz prawie 10 milionow, w 1910 r. 75,5 tysiecy przesyłek, w 1913 r. przeszło 200 tysiecy ogolnej wagi powyzej 1000 ton.

Początkowo penetracja ekonomiczna Niemiec w Iranie nie spotyka sie z silniejszym sprzeciwem obu rywalizujacych na jej terenie mocarstw. Przeciwnie Anglia chetnie widzi towary niemieckie na polnocy Persji, Rosja zas na poludniu.

Dzieki temu Niemcy staja tu coraz mocniejsza noga i towary niemieckie powoli zaczynaja wypierac towary angielskie na poludniu, a rosyjskie na polnocy. Sa one przede wszystkim bardziej tanie dzieki umiejętnej polityce dumpingu i zrecznej polityce przewozowej. Uruchomiona stala linia okretowa Hamburg-Zatoka Perska za przewoz tonny towaru bierze 17 szylingow, podczas gdy przewoz na statkach angielskich z Europy do Iranu kosztuje 27—30 szylingow.

Aperyt przychodzi w miare jedzenia. Wplywy ekonomiczne przybieraja charakter coraz bardziej polityczny. Niemcy zrecznie podkreslaja swoj postulat calkowitej niepodleglosci Persji i otwarcia jej dla wolnego handlu na zasadach rownoscizy ze wszystkimi panstwami europejskimi. Tego rodzaju haslo nie moze byc niepopularne wsrod Iranczykow, w rezultacie powstaje i rosnie na silach partia germanofilska z Kadzarem Ziulli-sultanem i innymi dygnitarzami i politykami iranskimi na czele.

Od 1906 r. Niemcy probuja uzyskac w Iranie szereg koncesji o charakterze juz wyraznie politycznym — na bank emisyjny (Medzilis projekt ten jednak odrzuca), na szose z Bagdadu do Kermanszachu, lub Hamadanu, na port, lub sklad wegla na wybrzezu Zatoki Perskiej dla stalej linii Hamburg-Iran. Proponuja Iranowi na dogod-



nych warunkach 25 mil. marek pożyczki. Otwierają w Teheranie wspaniale wyposażoną niemiecką szkołę dla Iranczyków. Zakładają w innych punktach Iranu niemieckie szkoły, apteki itp.

Rosja i Anglia sprzeciwiają się temu, mniej więcej skutecznie, jednakże dążenie Niemiec do zdobycia hegemonii światowej po demonstracjach w Marokku, proklamowaniu hasła "przyćmić Niemiec na morzach" i rozbudowie floty niemieckiej — zarysowuje się coraz wyraźniej.

W związku z tym zarysowują się wielkie przemiany w ogólnej polityce światowej. Osamotniona po klęsce 1870 r. Francja zawiera w końcu XIX w. przymierze z Rosją, w początkach zaś XX w., po incydencie przy Faszdzie, dochodzi do wyrównania stosunków francusko-angielskich i zawarcia przymierza pomiędzy dwoma historycznymi wrogami. Odtąd dyplomacja francuska pracuje gorliwie nad zbliżeniem dwóch azjatyckich rywali — Rosji i Anglii. Ta ostatnia — szczególnie czuła na punkcie Indii i dostępu do nich — po oficjalnym oświadczeniu, złożonym w Izbie Lordów przez sekretarza stanu Landsdowna w maju 1907 r., iż "rząd angielski uważa ustanowienie w zatoce perskiej bazy morskiej lub umocnionego portu przez obce mocarstwo za poważne niebezpieczeństwo dla interesów W. Brytanii, któremu to niebezpieczeństwu, przeciwstawi się ona bez wahania wszystkimi w jej rozporządzeniu środkami" definitywnie przerzuca się do obozu antyniemieckiego i 31. VIII. 1907 r. podpisuje w Petersburgu układ z Rosją, regulujący sporne pomiędzy obu państwami sprawy na terenie azjatyckim, a mianowicie rozgraniczający interesy obu państw w Persji, Afganistanie i Tybecie.

Odnosnie Iranu oba rządy zobowiązują się we wstępie wzajemnie do "respektowania integralności i niepodległości Persji" i, pragnąc szczerze zachowania porządku na całej przestrzeni tego kraju, jego rozwoju pokojowego oraz trwałego ustalenia równych przywilejów dla handlu i przemysłu wszystkich innych narodów, stwierdzają

jednocześnie, że każdy z nich ze względów natury geograficznej i ekonomicznej ma specjalny interes w utrzymaniu spokoju i porządku w niektórych prowincjach Persji, bądź to przyległych do Imperium Rosyjskiego, bądź do Afganistanu i Beludzystanu. Z tych względów w art. 1 W. Brytania uznaje za wyłączną sferę interesów rosyjskich północne prowincje Persji od Kanekinu (Kasrisziru) przez Ispahan, Jezd, Kakh do zbiegu granic perskiej, rosyjskiej i afganskiej. Na tym terytorium Anglia zobowiązała się nie dążyć, ani dla siebie, dla swych obywateli do żadnych koncesji, bądź to natury politycznej, bądź handlowej i nie sprzeciwiać się uzyskiwaniu takich koncesji przez Rosję i jej poddanych.

Rosja ze swej strony przyjęła analogiczne zobowiązania w stosunku do terytoriów Persji południowo-wschodniej, w granicach od granicy afgansko-perskiej przez Gazik Birdzand, Kerman do portu Bender-Abbas.

W rozgraniczającej strefy interesów obu państw strefie neutralnej Rosja zobowiązała się (art. 3) bez uprzedniego porozumienia się z Anglią, nie sprzeciwiać się udzielaniu dowolnych koncesyj, obywatelom angielskim. To miało w pewnym stopniu wyrównać „niesprawiedliwy“ podział sfer interesów pomiędzy obu państwami, gdyż Rosja uzyskiwała najbogatsze i najżyźniejsze prowincje północne z większością miast irańskich Teheranem, Tabrizem, Ispahanem, Meszchedem, Jezdem, Kazwinem, Kaszanem, Hamadanem, Kermanszachem itp.— Anglia zaś przeważnie pustynie bez większych miast. Ponadto wymiana depesz po zawarciu układu zabezpieczała specjalne interesy Anglii w Zatoce Perskiej.

Pomimo wzmianki w układzie o integralności i niepodległości Persji i nie wprowadzaniu formalnym administracji zainteresowanych państw w sferach ich interesów—może on być uważany za akt ukrytego rozbioru Persji, traktowanej wyłącznie jako obiekt polityki międzynarodowej i nie konsultowanej nawet w okresie zawieszania traktatu.



Układ 1907 r. wywołał w Persji ogromne niezadowolenie i liczne oficjalne protesty. Anglia jednak zdecydowała się poświęcić Persję dla pokoju Europy, czy świata, t.j. dla uzyskania dobrych stosunków z Rosją i jej poparcia w zarysowującej się rozgrywce z Niemcami. Dlatego też odmawia dalszego poparcia odrodzenczemu ruchowi konstytucjonalistów i zamyka oczy na poczynania Caratu, który wbrew tekstowi nawet układu 1907r., wtraca się do spraw wewnętrznych Iranu, okupuje szereg prowincji perskich i uniemożliwia przeprowadzenie zamierzonych przez rząd rewolucyjny reform.

W Rosji zreszta traktat 1907r. wywołał liczne głosy krytyki. Rozlegały się głośno opinie, że jest on dla Rosji krzywdzacy, bo nie oddaje jej całej Persji.

W traktacie tym i po nim wystąpiły raz jeszcze wyraźnie ofenzywno—imperialistyczne tendencje Rosji i defenzywne w stosunku do Persji—zamiary angielskie. Traktat 1907r. został przez Persję uznany—nie bez nacisku—dopiero w 1912 r.

W międzyczasie jeszcze musimy zanotować ciekawe posunięcia Niemiec, które nader niezadowolone z układu, usiłują w dalszym ciągu rozwijać swe wpływy w Iranie, prowokując wystąpienia tureckie w spornych prowincjach granicznych oraz czynią wszelkie starania, aby rozbić zarysowujący się front państw przeciwstawiających się ich planom w skali światowej.

W 1910 r.—w roku śmierci Edwarda VII., który rozpoczął politykę t.zw. przez Niemców „okrazania Niemiec„ i dymisji ros. min. S.Z. Izwolskiego, ma miejsce spotkanie w Potsdamie (4.XI.1910 r.) dwóch kuzynów: rosyjskiego Niki z niemieckim Willi. Między innymi są tam również poruszane sprawy irańskie. W rezultacie w sierpniu 1911 r. w Petersburgu staje traktat rosyjsko—niemiecki, w którym strony, wychodząc z zasady równości praw wszystkich narodów do handlu w Persji, uznają, iż Rosja ma w tym kraju interesy specjalne, Niemcy zaś

wylacznie handlowe. Za oficjalne uznanie przez Niemcy "strefy rosyjskiej" w Persji (z pewnymi poprawkami na wschodzie) Rosja oficjalnie uznaje tam niemieckie interesy handlowe i w szczegolnosci zaciaga pewne zobowiazania odnosnie linii kolejowych, majacych zwiazac Persje z koleja BBB.

Te posuniecie rosyjsko—niemieckie szachuja w pewnym stopniu Anglie, ktora zmuszona jest zamykac oczy na te lub inne kroki rosyjskie w Iranie, ktoreby w innych okolicznosciach musialy wywolac jej wyrazne niezadowolenie i sprzeciw.

Wojna 1914 r. zastaje Persje w stanie daleko posunietego rozprezenia i anarchii.

1. XI. 1914 r. Sultan Achmed szach proklamuje scisla neutralnosc Persji. W praktyce jednak wojska strony wojujacej—rosyjskie, zajmuja liczne prowincje, co sluzi za pretekst do napasci i wprowadzenia wojsk tureckich, po przystapieniu Turcji do wojny. Na terytorium Iranu toczy sie walki rosyjsko—tureckie, a jednoczesnie w kraju rozwija sie silna agitacja antyrosyjska i antyangielska, wspierana i kierowana przez poselstwa niemieckie, austrowęgierskie i tureckie w Teheranie. Wykorzystywane sa momenty religijne, niecheci do cudzoziemcow itp.—Niemcy zyskuja zwolennikow w roznych kolach. Tworzy sie bandy partyzanckie, mowi sie nawet o zawarciu przymierza niemiecko—turecko—perskiego. Pogloski te wywoluja w listopadzie 1915 r. ostrzezenie, ze w razie ich potwierdzenia traktat 1907 r. zaakceptowany przez Persje w 1912 r. i gwarantujacy integralnosc i niepodleglosc Persji, przestanie obowiazywac.

Wojska rosyjskie posuwaja sie z polnocy ku Teheranowi. 17. XI. 1915 r. opuszczaja go poslowie niemiecki i austriacki, oraz ambasador turecki, za nimi ciagna przynalezni tych panstw. Panstwa centralne nie daja jednak za wygrana—wyslannik Wilhelma ks. Reuss organizuje w Kumie "komitet walki za Islam" i pozy-



skuje organizowana przez oficerow szwedzkich zandarmerie iranska, ktora nie otrzymujac zoldu ze skarbu perskiego, bierze pieniadze niemieckie, zajmuje Hamadan oraz Sziraz, gdzie rabuje bank angielski.

Rosja wystapienie tej zandarmerii uwaza za casus belli, Anglia za wyczyny rozbojnicze, nie chcac doprowadzac sprawy do krytycznego rozwiazania i opanowania Persji przez Rosje. Anarchia i walki o Persje rosna, Rosjanie wypędzaja jednak Niemcow z Hamadanu, Anglicy zas, przy pomocy niewielkich sil przybylych w marcu 1916 r. z Indii do Bender Abbasu, w ciagu kilku miesiecy, przywracaja porzadek w poludniowych prowincjach. Dowodca malenkiego oddzialu anglo-indyjskiego sir Percy Sykes dochodzi do Teheranu, gdzie zostaje mile przyjety przez szacha, potem maszeruje do Jezdu, Ispahanu, Szirazu, wszedzie przywracajac spokoj i nawet pozyskujac dla swych stale rosnacych sil zbuntowana zandarmerie perska w Szirazie.

Zwyciestwo odniesione ostatecznie przez Anglikow w Mezopotamji ugruntowuje ich wplywy i uniemozliwia dalsze intrygi niemieckie w poludniowym Iranie.

Kleska militarna Rosji carskiej i triumf rewolucji, ktora po dojsci do wladzy Lenina, przekreslila calokszalt polityki carskiej w stosunku do ludow uciskanych i podbijanych przez Carat, wydaje sie usuwac z Iranu tradycyjnego rywala i rozwiazywac rece polityce angielskiej w tym kraju. Wojska angielskie posuwaja sie daleko na polnoc, na Kaukaz.

Po zakonczeniu wojny 1914—1918 r. Persja wysyla do Paryza delegacje, domaga sie dopuszczenia jej na Konferencje Pokojowa, przyznania odszkodowan za zniszczenia wojenne i zniesienia umownych ograniczen jej suwerennosci. Formalna jednak neutralnosc Iranu w wojnej uniemozliwia dopuszczenie delegacji na Konferencje Pokojowa.

Tymczasem Percy Sykes wyzyskuje swe ogromne

możliwości i wpływy w Teheranie oraz trudności rządu irańskiego i 9. VIII. 1919 r. doprowadza do podpisania układu anglo—perskiego, w którym ze względu na ściśle wiezy przyjazni, jakie istniały pomiędzy obu rządami w przeszłości i w przekonaniu, iż jest koniecznym dla wspólnych interesów obu rządów, aby te wiezy w przyszłości zostały wzmocnione i aby było dane energiczne poparcie dla rozwoju dobrobytu Persji, rząd angielski powtarza w sposób najbardziej kategoryczny zobowiązania jakie dawał niejednokrotnie w przeszłości całkowitego szanowania niepodległości i integralności Persji, a jednocześnie dostarcza na koszt rządu perskiego doradców angielskich dla wszystkich działów administracji perskiej, instruktorów i sprzętu dla reorganizacji i uwspółcześnienia siły zbrojnej irańskiej (kozacy, zandarmeria, rekruci), udziela pożyczki dla przeprowadzenia niezbędnych reform, budowy dróg i środków komunikacji itp. Traktat 1919 r., poddający cały Iran przemożnym wpływom angielskim, wywołał zdziwienie i zastrzeżenia Ameryki i Francji oraz oburzenie w Iranie. Autorzy perscy mówili wręcz o rozciągnięciu protektoratu angielskiego nad Persją i traktowaniu Szach—in — Szacha, jak radcy indyjskiego.

Miały miejsca protesty i rozruchy, w szczególności na północy, gdzie pod wpływem rewolucji rosyjskiej i zwycięstw, odniesionych przez wojska czerwone nad białymi, ruch rewolucyjny w prowincjach irańskich (Gilan, Mazandaran, Azerbejdżan) przybrał szczególnie duże rozmiary.

Lata 1919—1920 to lata szczególnego zamieszania w Iranie. Z rewolucjonistami na północy walcza perscy kozacy, pod dowództwem białych oficerów rosyjskich, wywołuje to zastrzeżenia Anglików, którzy usiłują przeciwstawić się rewolucjonistom własnymi siłami, zadają usunięcia białych Rosjan od dowodzenia Kozakami, prowadzi z czerwonymi pertraktacje w Londynie itp. Pertraktacje z Rosjanami w sprawie oczyszczenia



przez nich terytoriów irańskich prowadzi również Iran-  
czycy.

W ogólnym zamieszaniu i pod naciskiem not angielskich i sowieckich zmieniają się gabinety. Medzillis nie chce ratyfikować układu 1919 r., natomiast opinia publiczna w Iranie przychylnie przyjmuje sugestie Sowietów, które uznają niepodległość Persji, przekreślają wszystkie traktaty i przywileje uzyskane przez Rosję carską i domagają się tylko usunięcia Anglików i wolnej propagandy w Iranie.

W 1921 r. następuje w Iranie rodzaj zamachu stanu. Stojący, po usunięciu oficerów rosyjskich, na czele kozaków perskich gen. Reza Khan maszeruje na Teheran, zajmuje w lutym 1921 r. miasto i w porozumieniu z wybitnym dziennikarzem teherańskim, redaktorem pisma „Raad“ Seyed Zia-ed-dinem obejmuje rząd, z tymże tymże Seyed Zia-ed-dinem jako prezesem ministrów, Reza Khanem jako ministrem wojny. Nowy rząd wypowiada traktat angielsko-perski 1919 r. i 26 lutego 1921 r. podpisuje w Moskwie traktat z Rosją sowiecką. Traktat ten w 1922 r. zostaje ratyfikowany i wchodzi w życie.

W traktacie tym Rosja sowiecka zrzeka się wszystkich uprawnień i przywilejów (koncesji) w Iranie, daruje wszystkie długi zaciągnięte u Rosji carskiej, przekazuje cały majątek (szosy, koleje, linie telegraficzne, porty, kopalnie, bank pożyczkowo-dyskontowy itp.) na własność Iranu, z zastrzeżeniem, aby nie były one oddane żadnemu 3-mu mocarstwu. Przekreśla traktat w Turkmanczaj i zrzeka się sadownictwa konsularnego, uznaje równość rosyjsko-perską w nawigacji po morzu Kaspijskim, rosyjsko-perski połow ryb na tym morzu, wzajemna wolność tranzytu, likwidację misji i stowarzyszeń religijnych i przejęcie ich majątku przez Iran.

Rosja zabezpiecza Iran przed inwazją od strony Kaukazu, lecz w wypadku, gdyby wrogi mocarstwo chciało zaatakować Rosję przez Iran, i ten nie mógł się

temu sprzeciwić, zająć ma terytorium Iranu dla stawienia czoła przeciwnikowi.

O wolnej propagandzie w traktacie niema mowy. Po zawarciu traktatu 1921 r. wojska sowieckie opuszczają terytorium Iranu.

W maju 1921 r. Seyed Zia-ed-din zostaje usunięty, i władza przechodzi w ręce Reza Khana Pahlavi, który w 1923 r. zostaje mianowany przez wyjeżdżającego do Europy Soltan Achmed-Szacha, prezesem Rady Ministrów, a w 1925 r., po destytuowaniu przez Medzilis dynastii Kadzarów, proklamowany Szach-in-szachem.

Reza Szach, po objęciu władzy, przeprowadza liczne reformy, tworzy siłę zbrojną, ukroca w kraju anarchię i wprowadza porządek, doprowadza w 1928 r. do formalnego zniesienia kapitulacji, przedsięwzięte radykalne środki dla rozwoju przemysłu i ekonomiki Iranu. O wzmocnieniu się międzynarodowym Iranu świadczy między innymi zawarcie przez niego szeregu korzystnych traktatów z obcymi mocarstwami, w szczególności z Polską, na zasadach zupełnej równości 17.3.1927 r. i Ententy wschodniej t. zw. Paktu Saad-Abad, układu między Persją, Turcją, Egiptem i Afganistanem 8.VII.1937.

Reza Szach niezbyt chętnie ustosunkowuje się do Rosji i Anglii, opiera się natomiast na innych niebezpiecznie sąsiadujących z Iranem mocarstwach. Doradca finansowy Dr. Millspaugh-amerykanin porządkuje finanse i przeprowadza reformę walutową. Tu jednak historia się powtarza, prawa geopolityczne działają.

Ukazują się znowu silne wpływy niemieckie. Hitler kontynuuje politykę Wilhelma. Penetracja ekonomiczna Niemiec w Iranie, próba proniemieckiego zamachu stanu w Iraku, powodują niebezpieczeństwo opanowania Iranu przez Niemcy.

Radykalne posunięcia Rezy szacha wywołują pewne niezadowolenie społeczeństwa irańskiego. To też, gdy odbykuje on w 1941 r. i przekazuje władzę synowi swemu, obecnie panującemu w Iranie, społeczeństwo przyjmuje to



z zadowoleniem, zwycięstwo zaś odniesione nad agentami niemieckimi w Iraku i traktat przyjazny zawarty przez rząd nowego szacha z Anglią i Rosją Radziecką, zabezpiecza Iran przed niebezpieczeństwem opanowania go przez Niemcy.

## Bibliografia

1. Afschar M. — La politique européenne en Perse, Berlin 1921
2. Ayn-Lam-Ber — La Perse et la Grande Bretagne, Genève, 1919
3. Bamberger Felix — Geschichte der Orientalischen Angelegenheiten im Zeitraum der Pariser u. Berliner Friedens, Berlin, 1920-
4. Berard Victor — Revolutions de la Perse, Paris, 1910.
5. Browne G. Edward — The Reign of Terror at Tabriz, Englands Responsibility, London, 1912
6. Browne G. Edward — The Persian Revolution of 1905—1909, Cambridge 1910.
7. Browne G, Edward— The Persian Crisis of December 1911. Cambridge, 1912.
8. Bayani K.— Les relations de l'Iran avec l'Europe occidentale a l'époque Safavide.— Paris, 1937
9. Darmsteter James — Coup d'oeil sur l'histoire de la Perse — Paris, 1885.
10. Demorgny G.- La question persane et la guerre-Paris, 1916
11. Driault E. — La question d'Orient — Paris, 1919.
12. Driault E. — La politique orientale de Napoleon — Paris 1904.
13. Dubeaux Louis M.— La Perse, L'univers Histoire et Description de tous les peuples Paris, 1881.
14. Entecham H. D. K. — La situation économique et historique de la Perse contemporaine - Montpellier, 1930.
15. Herbertte Maurice—Une ambassade persane sous Louis XIV — Paris 1907.
16. Herford Bridge — The Dynastie od the Kajar-London 1833.



17. Feuvrier docteur— Trois ans à la cour de Perse  
Paris 1906
18. Kraemer — Die Beziehungen Russland zu Per-  
sien — Leipzig 1903
19. Curzon G.— Persia and the Persian Question—  
London, 1892.
20. Litten Wilhelm— Wer hat die persische Neu-  
tralität verletzt? — 1920
21. Matine Daftary Dr. A.— La suppression des ca-  
pitulations en Perse, Paris, 1930.
22. Minorsky V.—La Perse au XVe siècle entre la  
Turquie et Venise — Paris, 1934
23. Rouire Dr.— La rivalité anglo - russe au XIXe  
siècle en Asie — Paris, 1908.
24. Siassi Ali Akbar — La Perse au contact de l'  
Occident — Paris 1931,
25. Schuster W. Morgan — The Strangling of Per-  
sia — 1920.
26. Sykes Percy — A history of Persia. Tome 1  
1930, Tome II 1930.
27. Toynbee Arnold J. — Survey of International  
Affairs Volume 1: The Islamic World since the  
Peace Settlement 1927.
28. Wilson Sir A. — Persia, London, 1932.
29. Zielke Barbara — Die orientalische Frage im  
politischen Denken Europas von Ausgang des 17  
bis zum Ende des 18 Jahrhunderts — Leipzig
30. Le sort de la Perse. La politique anglaise de-  
voilée.— Amsterdam 1917.
31. Englische Dokumente zur Erdrosselung Persiens-  
Berlin 1917.

## RESUME

**Antoni Dudryk-Darlewski.**

### GEOGRAPHIE DE L'IRAN.

**I. Géographie physique.** L'auteur décrit les frontières terrestres et maritimes, le territoire de l'Iran, ses rivières, sa flore et sa faune, ses richesses minérales, ainsi que le climat des différentes parties du pays.

**II. Antropogéographie.** L'auteur cite des données approximatives relatives à la population de l'Iran à sa densité et à sa composition au point de vue de la nationalité, de la langue et de la religion.

L'auteur décrit les principales tribus nomades et indique brièvement les principales occupations de la population.

L'étude traite en détail les voies de communication de l'Iran et les villes qu'elles traversent, ainsi que les communications terrestres, fluviales, marines et aériennes, en faisant ressortir les progrès réalisés par l'Iran dans ce domaine.

**Bronislaw Minc.**

### L'ETAT ECONOMIQUE DE L'IRAN ACTUEL.

L'auteur caractérise la structure économique de l'Iran contemporain, en distinguant la formation du capitalisme moderne, formation musulmane, provenant du Moyen-Age, dans l'économie agraire et finalement la formation, provenant de l'ancienne époque pastorale, représentée par les tribus nomades. L'auteur caractérise l'Iran comme un pays d'agriculture et d'élevage, dont la vie économique est soumise à une forte influence de l'étranger. Il cite ensuite les différentes théories expliquant la décadence économique de la Perse et caractérise la politique initiée par le Chah Réza dans ce domaine en concluant que, malgré de nombreux progrès, elle n'a pas encore été en état de changer à fond la structure économique du pays.



L'auteur traite en détail l'agriculture en Iran à savoir les conditions générales de son développement, les dispositifs d'irrigation, la structure agraire, la technique et la méthode de travail dans l'agriculture, le problème de la dépopulation rurale, ainsi que la production agricole.

L'étude décrit l'élevage et la production du bétail en Iran, l'exploitation des forêts, des richesses naturelles, l'extraction du pétrole avec l'industrie pétrolifère et l'artisanat.

L'auteur traite le commerce extérieur de l'Iran, indique les causes de l'introduction en 1931 du monopole du commerce avec l'étranger et donne une description de cette institution. Le travail contient une analyse des importations et des exportations de l'Iran, ainsi que de la part qu'y prennent les différents pays, en particulier la Pologne. L'auteur compare aussi le commerce de l'Iran au commerce mondial et à celui des divers pays.

Le travail traite ensuite les finances (le budget et le système des impôts) les banques, la monnaie et la question des communications en Iran.

Le travail dépeint l'ensemble des conditions économiques dans l'Iran d'aujourd'hui et contient 19 tableaux statistiques.

**Prof. Dr. Wiktor Sukiennicki.**

### **L'IRAN DANS LA POLITIQUE MONDIALE.**

L'auteur traite les relations entre la Perse et les grandes puissances depuis le XVII<sup>e</sup> siècle jusqu'à 1941.

L'auteur décrit en détail les efforts des puissances européennes tendant à attirer la Perse dans l'orbite de leurs influences politiques et économiques et présente les rapports entre les événements et Europe en l'activité des puissances en Perse. En outre il mentionne également les efforts des rois de Pologne, au cours des siècles, tendant à nouer des relations amicales avec la Perse et envisageant une alliance entre les deux pays.

L'auteur traite en détail l'agriculture en Iran à  
 savoir les conditions générales de son développement, les  
 dispositifs d'irrigation, la structure agraire, la technique  
 et la méthode de travail dans l'agriculture, le rôle  
 de la défrichation dans le développement agricole.

L'auteur décrit l'élevage et la production de laine  
 en Iran, l'exploitation des forêts, des richesses naturelles,  
 l'extraction de pétrole avec l'industrie pétrolière et  
 l'industrie.

L'auteur traite de commerce extérieur de l'Iran, et  
 indique les causes de l'évolution en 1923 du monde.  
 Note du commerce avec l'étranger et dans une partie  
 quelconque de cette institution. Les faits sont analysés  
 les importations et les exportations de l'Iran sont  
 de la part de l'étranger.

L'Iran au commerce mondial est considéré dans le livre  
 par la Pologne. L'auteur compare ainsi le commerce de  
 l'Iran au commerce mondial et conclut que l'Iran est  
 le travail plus ancien des territoires du monde.

Le système des impôts (taxes) est analysé dans le  
 chapitre des conditions économiques et sociales de  
 l'Iran. L'auteur dépeint l'ensemble des conditions économiques  
 dans l'Iran d'aujourd'hui et conclut que l'Iran est  
 un pays en développement.

Prof. Dr Witold Szturmowski.  
 L'IRAN DANS LA POLITIQUE MONDIALE.

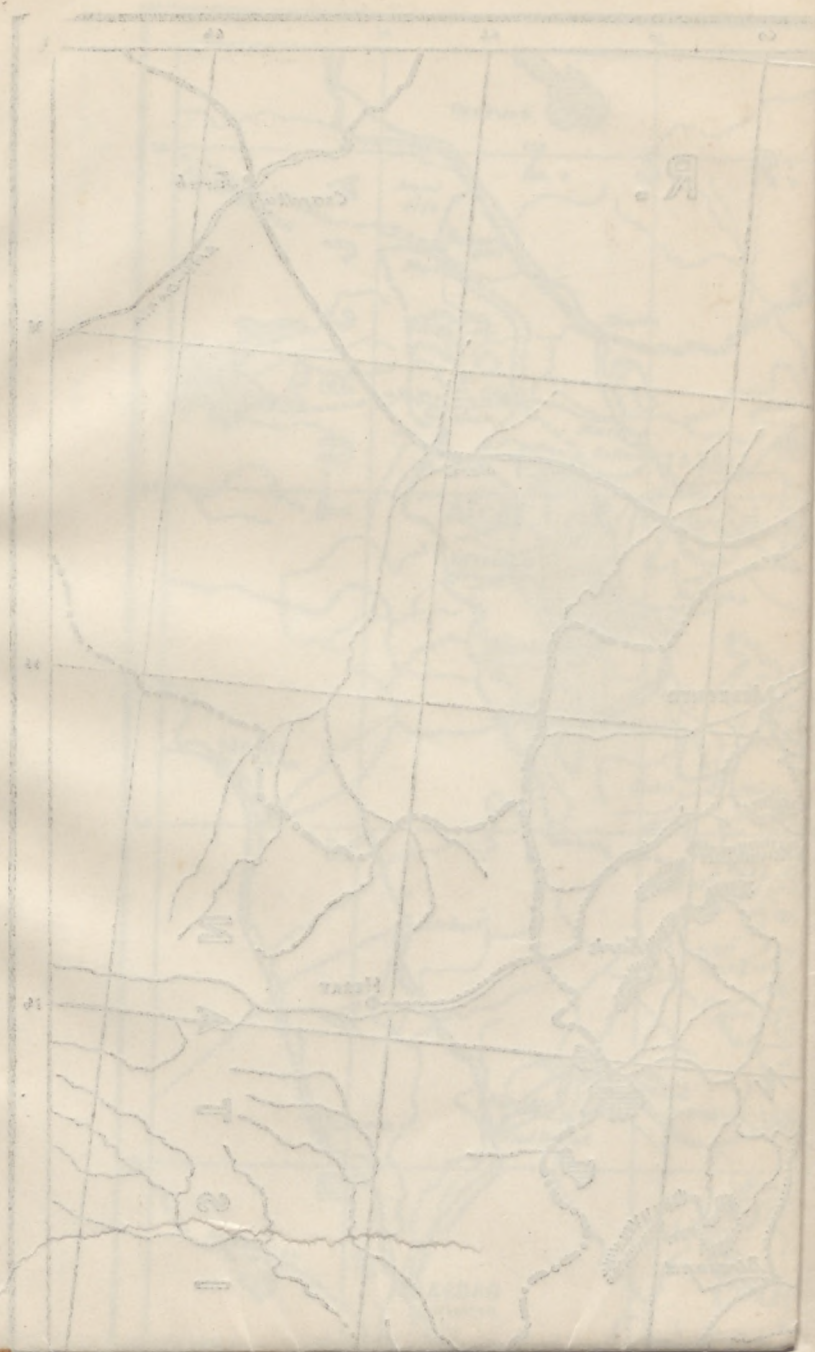
L'auteur traite de l'Iran dans la politique mondiale  
 depuis le début du XVIIIe siècle jusqu'à 1941.  
 L'auteur décrit en détail les efforts de l'Iran pour  
 européens pendant la guerre et les efforts de l'Iran  
 leurs influences politiques et économiques et sociales  
 les rapports entre les événements et l'Iran en l'année  
 des puissances et en Iran. En outre il mentionne l'impact  
 les efforts des lois de l'Iran au cours des années.

Le livre est écrit en polonais et est illustré de  
 statistiques et de cartes.

M. 03047









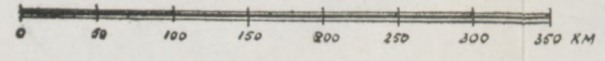


# IRAN

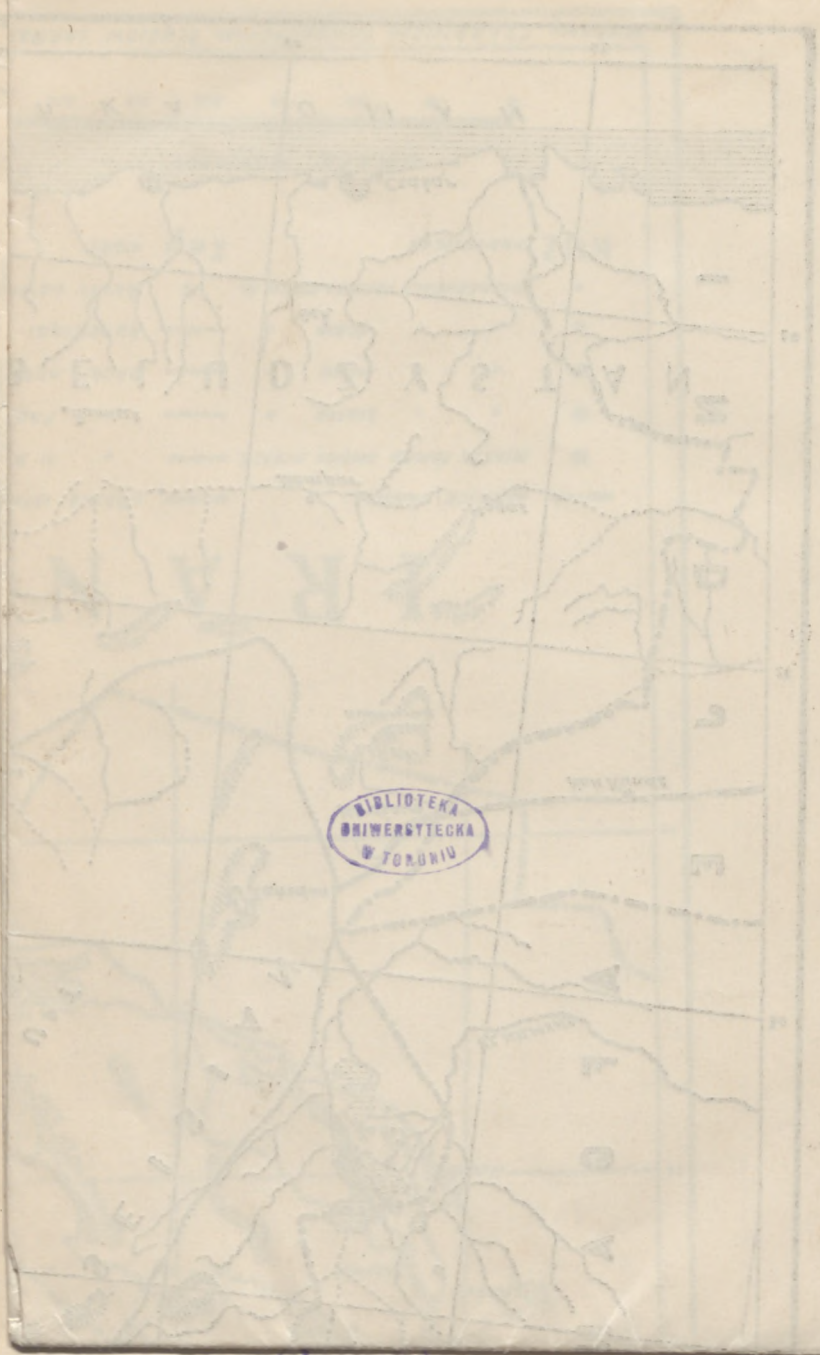
- |                                  |                           |
|----------------------------------|---------------------------|
| —●— GRANICE PAŃSTW               | —●— KOLEJE ISTNIEJĄCE     |
| ■ MIASTA PONAD 500,000 MIESZ.    | —●— " W BUDOWIE           |
| ○ " " 200,000                    | —●— " PROJEKTOWANE        |
| ○ " " 100,000                    | —●— DROGI AUTOMOBILOWE    |
| ○ " " 50,000                     | —●— RUROCIĄGI NAFTOWE     |
| • MIEJSCOWOŚCI PONIŻEJ 50,000 M. | ••••• RUINY DAWNYCH MIAST |

KUZ PRAWINCJE      Zag GÓRY

SKALA 1:5,000,000







BIBLIOTEKA  
UNIwersYTECKA  
W TORONIU

BIBLIOTEKA  
UNIwersYTECKA  
W TORONIU

## ERRATA.

Str.	Wiersz	Wydrukowano:	Powinno być:
1	4 od dolu	niekore	niektore
5	1 " "	drugije	drugiej
11	5 " "	Kaspijskim i	Kaspiskim,
15	7 " gory	grzy	przy
18	11 " dolu	ludnoci	ludnosci
19	1 " "	nonadzi	nomadzi
29	16 " "	storozytznosci	starozytznosci
30	1 " gory	Achwaz	Ahwaz
30	10 " dolu	odlegloci	odleglosci
33	16 " gory	Bendr Szahpur	Bender Szachpur
35	12 " dolu	Szahpur	Szach'ur
36	3 " gory	Tranu	Iranu
40	17 " "	samowystarczanosci	samowystarczalnosci
55	1 " dolu	Aserbejdzan	Azerbejdzan
59	2 " "	Aserbejdzan	Azerbejdzan
60	2 " "	Aserbejdzan	Azerbejdzan
61	16 " "	producja	produkcja
64	10 " gory	Kasrun	Kaserun
65	11 " "	nastepie	nastepnie
66	16 " "	Isfahan	Ispahan
70	10 " dolu	Isfahanie	Ispahanie
71	15 " "	Isfahanie	Ispahanie
72	12 " gory	wiee	wiec
76	17 " "	refinerje	rafinerie
78	11 " dolu	Suzi	Sari
79	6 " "	polnocy	zachodzie
84	14 " "	wynikatze	wynika ze
88	17 " "	organizacyjna	organizacyjna
89	13 " gory	baronow	baranow
93	4 " dolu	fabyrczne	fabryczne
95	2 " gory	Angli,	Anglii,




Str.	Wiersz	Wydrukowano:	Powinno być:
101	17 "dolgory	pierwsce	pierwsze miejsce
101	20 " " "	1941/142	1941/42
102	15 " " "	kaztaltowal	kształtował
103	14 " "dolu	Handlem	handlem
104	2 " " "	byloto	było to
108	1 " " "	gruntow	gruntowy
112	12 "gory	lichwe	lichwe
113	9 " " "	spowodowae	spowodować
113	8 " "dolu	wlascielom	właścicielom
114	12 " " "	Mobec	Wobec
118	9 " " "	rebra	srebra
125	6 " " "	Teheran,	Teheran,
		Hamadan,	Dizful,
		Dizful,	
126	13 " " "	czyninkami	czynnikami
128	1 " " "	komnnikacji	komunikacji
137	15 "gory	moskiew-hich	moskiewskich
140	10 " " "	projktowanego	projektowanego
140	10 " "dolu	zatrzymane	zatrzymane
143	11 "gory	1829	1826
146	5 " "dolu	koncecyjny	koncesyjny
148	16 " " "	Chorassan.	Chorassan).
149	9 "gory	zagan'cznych	zagranicznych
150	11 " "dolu	Rzczypospolitej	Rzeczypospolitej
151	6 "gory	ministrows	ministrow
154	1 " " "	dez wartosci	bez wartosci
157	3 " " "	zdezydowala	zdecydowała
161	17 " " "	z tymze tymze	z tymże
162	17 " "dolu	Treja,	Turcja,
164	2 "gory	Prese	Perse

W mapie Iranu nazwa portu w Zatoce Perskiej  
winna brzmieć Buszit a nie Buszi.



Biblioteka Główna UMK



300045306082

