

Jahresbericht

der

Pommerschen Ansiedlungs-Gesellschaft

eingetragene Genossenschaft mit beschränkter Haftpflicht

zu Stettin

für das Jahr 1912.

Zehntes Geschäftsjahr.

Gestohlen im Staatw. Stat. Seminar
der Universität Breslau



1913.

Pommersche Reichsboft, G m. b. H., Stettin.

III 6
42

VIII 6-42

Handwritten text, possibly bleed-through from the reverse side of the page. The text is faint and difficult to decipher but appears to be organized into two lines.

Jahresbericht

der

Pommerschen Ansiedlungs-Gesellschaft


eingetragene Genossenschaft mit beschränkter Haftpflicht

zu Stettin

==== für das Jahr 1912. ====

====
Zehntes Geschäftsjahr.
====

Gestohlen im Staatw. Stat. Seminar
der Universität Breslau.



VIII b 42



Jahresbericht

Pommerscher Anstaltungs-Gesellschaft

Verwaltungsjahr 1901/02

in

der

Verwaltungsjahre



031439

W. 101/75

Da die endgültige Abwicklung der aus den Vorjahren noch anhängigen Rentengutsfachen mit Ablauf des verfloffenen Jahres noch nicht möglich war, so mußte das Vertragsverhältnis mit der Pommerschen Landgesellschaft wegen Führung unserer laufenden Geschäfte noch verlängert werden. Diese Verlängerung ist vorläufig um ein weiteres Jahr gegen eine Entschädigung von 5000 *M* erfolgt.

Unsere gesamte kolonisatorische Tätigkeit ergibt sich aus den diesem Berichte beigelegten Nachweisungen. Hiernach sind von uns seit Beginn unserer Tätigkeit im Jahre 1903 bis zur Gründung der Pommerschen Landgesellschaft (im Januar 1911) insgesamt 32 088,64 ha, also jährlich rund 4000 ha, für die Besiedlung angekauft worden. Aus diesen Flächen sind 1306 Rentengüter begründet worden, zu denen noch 125 Zukaufsrentengüter hinzutreten. Die 1306 neuen Ansiedlerstellen verteilen sich auf folgende Stellengrößen:

Es haben erworben

152	Ansiedler	Rentengüter unter	2½ ha
56	"	" von	2½—5 "
65	"	" "	5—7½ "
168	"	" "	7½—10 "
712	"	" "	10—25 "
127	"	" "	25—100 " und
26	"	" "	über 100 "

Von den ¹³⁰⁶ Ansiedlern waren:

581	bereits als Besitzer oder Pächter selbständig	= 44,5%
393	ehemalige Gutsleute	= 30,1%
228	Handwerker (Schmied, Stellmacher usw.)	= 17,4%
104	zulezt in Städten wohnhaft	= 8,0%

Aus der Provinz Pommern entstammen 1030 der angesiedelten Rentengutsbesitzer. Hiervon entfallen auf die Regierungsbezirke Stralsund 197, Stettin 225 und Köslin 608. Soweit die Ansiedler nicht in Pommern ansässig waren, entstammen sie im wesentlichen den benachbarten Provinzen und Bundesstaaten. —

Im Berichtsjahre sind durch unsere Vermittlung 19 Arbeiterhäuser für 61 Familien mit 187 500 *M* beliehen worden. Beteiligt sind hieran 14 Besitzer.

Die nachfolgende Zusammenstellung gibt einen Überblick über die in den einzelnen Jahren gewährten Darlehen und beliehenen Arbeiterwohnhäuser:

1.	2.	3.								4.		5.	
		Arbeiterwohnungen für Familien								Im Ganzen Wohn- häuser	für Familien		Gesamt- Darlehen <i>M</i>
Pfd. Nr.	Jahr	1	2	3	4	5	6	7	8				
1	1904	—	—	—	1	—	—	—	—	1	4	11 200	
2	1905	—	—	—	1	—	—	—	—	1	4	10 500	
3	1906	—	7	—	2	—	—	—	—	9	22	74 425	
4	1907	8	5	2	13	—	—	—	—	28	76	232 600	
5	1908	3	6	3	20	2	1	—	—	35	120	381 600	
6	1909	1	9	5	24	1	2	—	—	42	147	463 600	
7	1910	—	2	3	23	—	1	—	—	29	111	329 300	
8	1911	1	7	9	19	—	2	—	1	39	138	408 200	
9	1912	—	7	1	11	—	—	—	—	19	61	187 500	
Zusammen		13	43	23	114	3	6	—	1	203	683	2 098 925	
Zurückgezahlt sind		1	1	—	2	—	—	—	—	4	11	33 350	
											Bleiben noch zurückzuzahlen		2 065 575

Mitgliederbewegung 1912.

Die Mitgliederzahl betrug am 1. Januar 1912: 238 Mitglieder mit 663 Geschäftsanteilen.

Es schieden aus:

- a) durch Übertragung 8 mit 8 Geschäftsanteilen
- b) durch Tod 1 mit 1 Geschäftsanteil
- c) durch Aufkündigung 13 mit 339 Geschäftsanteilen

also insgesamt 22 " " 348 "
 216 Mitglieder mit 315 Geschäftsanteilen.

Es traten hinzu: 16 " " 16 "

1 Mitglied erwarb 1 weiteren Geschäftsanteil — " " 1 "

Somit betrug der Mitgliederbestand am 31. Dezember 1912: 232 Mitglieder mit 332 Geschäftsanteilen.

Die nachstehende Bilanz ergibt einen Gewinn von M 82 304,83

Es wird vorgeschlagen hiervon zu überweisen:

25% dem Reservefonds	M 20 576,20	
5% Zinsdividende	" 33 346,75	
der Ausgleichsrücklage	" 15 000,—	
der Betriebsrücklage	" 13 381,88	M 82 304 83

Alsdann werden betragen:

1. der Reservefonds M 147 302,25 plus M 20 576,20 =	M 167 878,45
2. die Ausgleichsrücklage M 348 414,39 plus M 15 000,— =	" 363 414,39
3. die Betriebsrücklage M 16 311,58 plus M 13 381,88 =	" 29 693,46
4. die Spezialreserve für Abfindung des Staates =	" 92 000,—
5. das Hypotheken-Aktiva-Sicherungs-Konto =	" 38 309,40
Mithin die sämtlichen Reserven	M 691 295,70

Stettin, im Mai 1913.

Pommerische Ansiedlungs-Gesellschaft

eingetragene Genossenschaft mit beschränkter Haftpflicht.

Kran. von Schwerin. Ehrlich. Diestel. Dr. Fehner.

Gewinn- und Verlust-Rechnung.

	Ausgaben	Einnahmen
Reisepesen	M 860,84	
Drucksachen und Inserate	„ 116,55	
Schreibmaterialien	„ 44,—	
Porto und Telegramme	„ 73,45	
Diverse Geschäftskosten	„ 22 412,32	
Verlust bei Rentengutsfachen	„ 20 071,68	
Befriedlungsgebühren		M 80 000,—
Zinsen		„ 45 883,67
Gewinn pro 1912	„ 82 304,83	
	<u>M 125 883,67</u>	<u>M 125 883,67</u>

Gestohlen im Staatw. Stat. Seminar
der Universität Breslau.

Bilanz am 31. Dezember 1912.

	Aktiva	Passiva
Effekten-Konto, Effekten zum Werte von	M 579 215,45	
Debitoren	" 676 260,21	
Immobilien-Konto	" 2 077 575,—	
Hypotheken-Konto	" 165 297,92	
Geschäftsguthaben, eigene Beteiligung	" 191 940,—	
Aval-Konto	" 6 000,—	
Geschäftsguthaben der Mitglieder		M 332 000,—
Betriebsrücklage		" 16 311,58
Reservefonds		" 147 302,25
Ausgleichs-Rücklage		
Bestand am 31. 12. 11	M 315 628,60	
Zuführungen in 1912 M 118 219,06		
Entnommen in 1912 " 85 433,27 " 32 785,79		
Kreditoren		" 348 414,39
Hypotheken-Konto		" 556 071,13
Sicherungs-Konto für Forderung des Staates		" 2 077 575,—
Hypotheken-Sicherungs-Konto		" 92 000,—
Bestand am 31. 12. 11	M 61 620,15	
Abschreibungen in 1912 M 42 270,40		
Zuführungen in 1912 " 18 959,65 " 23 310,75		
Aval-Konto		" 38 309,40
Gewinn pro 1912		" 6 000,—
		" 82 304,83
	M 3 696 288,58	M 3 696 288,58

Mitgliederzahl am 31. Dezember 1911	238
Zugang im Jahre 1912	16
	254
Abgang im Jahre 1912	22
Mitgliederzahl am 31. Dezember 1912	232

Die Haftsumme aller Genossen betrug am 31. Dezember 1911 M 663 000,—
 Am 31. Dezember 1912 beträgt dieselbe " 332 000,—

Bericht des Aufsichtsrats.

Die Jahres-Bilanz, das Gewinn- und Verlust-Konto und die Bilanz haben wir geprüft und mit den ordnungsmäßig geführten Büchern in Übereinstimmung befunden.

Mit den Vorschlägen des Vorstandes inbetreff der Verteilung des Überschusses erklären wir uns einverstanden.

Eine Revision der gesamten Geschäftsführung hat durch die hierzu bestimmten Mitglieder des Aufsichtsrats stattgefunden.

Stettin, im Mai 1913.

Der Aufsichtsrat.

von Herzberg. Graf von der Gröben. von Eisenhart-Rothe. Cleve. von Brodhausen.
 Ruge. Modrow. Fließbach. Gribel.

Zusammenstellung

Der von der

Pommerschen Ansiedlungs-Gesellschaft

angekauften bezw. zur kommissionsweisen

» Aufteilung übernommenen Güter «



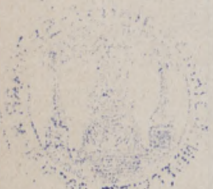
Nr.	Gut	Preis	Eigentümer	Zeitpunkt der Übernahme	Größe		Nach Abzug der Dotations- ländereien, Wege und Gräben bleibt veräußerliche Fläche		Grund- steuer- reinertrag		Preis mit Stempel (oder Abfindungs- summe) ein- schließlich des Abfindungs- kapitals der auf dem Gute ruhenden Men- ten nach Abzug des Amortisations- fonds
					ha	a	ha	a	M	pf	
1.	2.	3.	4.	5.	6.		7.		8.		9.
1	Nepzin	Greifswald	Lagemann	Frühjahr 1903	614	88	575	84	10 048	29	521 000
2	Neuendorf	Grimmen	Schömann	V. 1903	208	94	197	94	5 607	00	273 500
3	Camitz	Franzburg	P. U.=G. (früher Fiskus)	24. VI. 1903	314	57	278	82	4 254	00	167 906
4	Born	Dramburg	P. U.=G. (fr. v. Hellermann)	29. VI. 1903	791	61	734	16	6 047	00	316 774
5	Poseritz	Rügen	Holz	VII. 1903	495	77	470	23	10 173	00	526 000
6	Kerschfow	Lauenburg	Fließbach	8. X. 1903	233	96	222	19	2 150	88	180 424
7	Brügge	Soldin N./M.	Krüger	1. XI. 1903	639	09	598	32	10 690	00	578 000
8	Neu-Carwen	Stolp	Wild	7. XI. 1903	73	37	73	37	408	00	45 800
9	Al.-Sabow	Naugard	Mengel	10. XI. 1903	445	85	426	98	4 762	00	383 000
10	Mangwitz	Bütow	P. U.=G. (fr. Meyern. Barste)	22. I. 1904	166	34	156	65	1 050	00	147 420
11	Rörchen	Greifenhagen	Eid	8. V. 1904	711	56	681	54	8 833	00	573 756
12	Al.-Maffow	Lauenburg	Zimdars	15. V. 1904	530	36	488	48	4 224	00	379 483
13	Neubauhof	Franzburg	P. U.=G. (früher Fiskus)	24. VI. 1904	428	60	404	15	10 553	04	393 633
14	Dulzig	Rummelsburg	P. U.=G. (früher Fleck)	23. VII. 1904	203	29	193	51	596	25	75 800
15	Ackerhof	Bublitz	P. U.=G. (fr. v. Scheven)	4. X. 1904	210	02	197	55	661	74	95 700
16	Al.-Pomeiske I	Bütow	P. U.=G. (früher Wilke)	4. XI. 1904	279	76	272	75	682	41	160 000
17	Al.-Bünzow	Greifswald	Zarnefow	2. II. 1905	733	32	692	62	16 538	00	922 500
18	Pribbernow	Cammin	P. U.=G. (früher Krause)	1. IV. 1905	1026	11	979	54	5 222	00	493 000
19	Theresienhof	Bublitz	P. U.=G. (fr. Scheutkow)		228	76	215	11	1 020	00	109 552
20	Cassenburg	Bublitz	P. U.=G. (früher Pahl)	1. IV. 1905	378	06	353	58	995	00	109 757
21	Schebiatfow	Bütow	P. U.=G. (früher 4 Höfe)		144	85	141	55	560	00	103 500
22	Papenhof, Gem. Dampen	Bütow	P. U.=G. (fr. Fuhlbrügge)	1. IV. 1905	46	25	46	25	95	46	27 330
23	Puppendorf	Rummelsburg	P. U.=G. (früher Klafen)		391	89	368	08	1 702	00	198 500
24	Bethkenhammer	Dt.-Krone	Kühnemann	1. IV. 1905	178	82	171	11	519	00	56 233
25	Boddow	Greifswald	P. U.=G. (früher Fiskus)		24. VI. 1905	330	91	301	46	8 207	00
26	Eichen	Neustettin	P. U.=G. (früher Berger)	1. VIII. 1905	624	26	571	61	3 767	00	302 000
27	Sochow	Stolp	P. U.=G. (fr. Schimmelpfennig)	15. VIII. 1905	795	05	737	82	5 523	83	593 800
28	Wisimar	Naugard	P. U.=G. (fr. v. d. Lühe)	26. X. 1905	611	71	579	87	4 356	00	433 800
zu übertragen:					11 837	96	11 131	08	129 245	90	8 490 668

Besiedlungszuschläge, die von der Königlichen Generalkommission vorgesehen sind.							Verkaufspreis einschl. der Besiedlungszuschläge	Nr.	Bemerkungen
a.	b.	c.	d.	e.	f.	g.			
Regulierungs- kosten der Kgl. Ge- neralkommission und Vermessungs- Nebenkosten	Regelung der öffentlich- rechtlichen Verhältnisse einschl. Dotationen	Wohlfahrts- fonds zur Verwendung der Kgl. Ge- neralkommission	Zur Sicherung gegen Kurs- verlust beim Umsetzen der Rentenbriefe	Meliorationen, Zwischen- wirtschaft und Folge- einrichtungen	Besiedlungs- gebühr der Pommerschen Ansiedlungs- gesellschaft	Insgesamt	M		
M	M	M	M	M	M	M	M		
10.							11.	12.	13.
9 500	40 000	5 000	5 000	3 500	16 000	79 000	600 000	1	Sämtliche Güter sind auf die Rentenbank übernommen.
5 000	7 000	3 000	3 000	39 000	—	57 000	330 500	2	
3 000	28 000	3 000	1 000	35 000	16 000	86 000	253 906	3	
13 000	10 000	8 000	4 000	100 500	30 000	165 500	482 274	4	
8 000	25 000	6 000	5 000	15 000	15 000	74 000	600 000	5	
3 800	7 000	2 000	2 000	2 000	6 000	22 800	203 224	6	
9 300	9 500	10 000	18 000	38 000	27 000	111 800	689 800	7	
1 000	—	1 500	—	2 100	2 500	7 100	52 900	8	
8 000	8 000	7 000	8 000	36 000	12 000	79 000	462 000	9	
2 200	2 000	1 500	2 000	7 000	5 000	19 700	167 120	10	
7 500	13 500	5 000	3 000	26 644	20 000	75 644	649 400	11	
7 800	41 120	5 000	4 500	38 000	15 000	111 420	490 903	12	
9 000	30 000	2 000	4 000	39 000	16 000	100 000	493 633	13	
3 000	3 000	2 000	5 000	11 730	6 000	30 730	106 530	14	
2 000	5 500	2 000	2 000	25 100	6 000	42 600	139 300	15	
4 650	2 500	2 000	1 000	12 000	8 000	30 150	190 150	16	
11 000	53 000	5 000	13 000	23 000	25 000	130 000	1 052 500	17	
12 700	15 000	8 000	6 000	50 270	24 000	115 970	608 970	18	
2 374	4 450	1 000	1 000	16 200	7 500	32 524	142 076	19	
5 226	1 300	2 000	1 000	22 030	8 000	39 556	149 313	20	
900	—	800	500	8 300	6 000	16 500	120 000	21	
—	600	—	600	1 270	1 620	4 090	31 420	22	
4 400	—	4 000	3 000	18 600	10 000	40 000	238 500	23	
—	—	—	—	—	—	—	56 233	24	
6 300	43 100	3 000	8 000	42 000	7 200	109 600	432 100	25	
6 300	14 500	3 000	6 700	42 140	20 000	92 640	394 640	26	
14 000	21 550	6 770	5 000	52 000	30 000	129 320	723 120	27	
9 000	13 400	7 000	6 500	66 000	25 000	126 900	560 700	28	
168 950	399 020	105 570	118 800	772 384	364 820	1 929 544	10 420 212		

Nr.	Gut	Kreis	Eigentümer	Zeitpunkt der Übernahme	Größe		Nach Abzug der Dotations- ländereien, Wege und Gräben bleibt veräußerliche Fläche		Grund- steuer- reinertrag		Preis mit Stempel (oder Abfindungs- summe) ein- schließlich des Ablösungs- kapitals der auf dem Gute ruhenden Ren- ten nach Abzug des Amortisations- fonds
					ha	a	ha	a	M	—	
1.	2.	3.	4.	5.	6.		7.		8.		9.
				Übertrag:	11 837	96	11 131	08	129 245	90	8 490 668
29	Gr.=u. Kl. Berlin	Lauenburg	P. A.=G. (fr. v. Braun- schweig u. Gumz)	3. I. 1906	557	09	521	74	6 454	59	491 625
30	Kl.=Pomeiske II	Bütow	P. A.=G. (früher Biafisch)	1. IV. 1906	74	40	73	00	382	50	60 534
31	Morgenstern	Bütow	P. A.=G. (früher Sell)		51	87	50	63	167	00	42 413
32	Gerdeswalde	Grimmen	P. A.=G. (früher Fiskus)	6. IV. 1906	465	25	419	20	6 464	00	316 677
33	Kleschinz	Stolp	P. A.=G. (früher Kröning)	1. VII. 1906	844	08	819	63	2 494	56	381 300
34	Wuffowfe	Bütow	P. A.=G. (fr. Simonsohn)		548	17	501	94	1 038	00	196 000
35	Jazthum	Bublitz	P. A.=G. (früher Strohn)		563	62	529	61	2 149	00	361 600
36	Dambee	Stolp	P. A.=G. (fr. Hüttmann)	1. X. 1906	386	56	357	34	1 100	00	182 900
37	Neuenburg	Soldin N./M.	P. A.=G. (früher Holz)		713	32	662	20	15 167	00	805 300
38	Neu=Carwitz	Schlawe	P. A.=G. (früher Koepke)		228	29	215	73	1 684	29	219 900
39	Damsdorf	Bütow	P. A.=G. (früher Rieck)	1. XII. 1906	81	00	77	15	736	00	106 950
40	Meddersin	Bütow	P. A.=G. (fr. Sager u. Schmalz)		169	83	167	21	1 092	75	161 800
41	Cremerbruch	Rummelsburg	P. A.=G. (früher Tofke)	2. I. 1907	26	48	25	75	70	68	20 025
42	Gerhardshöhe u. Rosinenhof	Lauenburg	P. A.=G. (fr. Wille u. Reichenberg)	2. I. 1907	335	99	310	19	1 459	83	209 200
43	Cremerzdorf	Grimmen	Schult	2. I. 1907	80	42	75	11	1 661	37	92 000
44	Großkratt	Stolp	P. A.=G. (fr. Baaste u. Matmron)		97	93	95	70	229	00	44 195
45	Gnewinke	Lauenburg	P. A.=G. (früher v. Wittke)	1. IV. 1907	62	79	60	41	338	79	60 635
46	Beelitz	Pyritz	P. A.=G. (fr. Beyersdorff)	8. IV. 1907	199	05	190	70	4 048	50	261 350
47	Kopplin	Cammin	P. A.=G. (früher Böhm)	20. IV. 1907	316	80	287	93	3 417	81	373 865
48	Gr.=Wunneschin	Lauenburg	P. A.=G. (früher Frank)	1. VII. 1907	418	53	389	46	2 439	00	295 900
49	Lowin	Regenwalde	P. A.=G. (fr. Rannenberg)		413	95	399	03	3 428	16	339 350
50	Zuchen	Rößlin	P. A.=G. (fr. v. Beerfelde)		624	35	589	16	5 961	57	854 539
51	Rüchow	Rolberg=Rörnin	P. A.=G. (fr. Schroeder)		844	57	766	47	11 155	00	1 238 736
				zu übertragen:	19 942	30	18 716	37	202 385	30	15 607 462

Besiedlungszuschläge, die von der Königlichen Generalkommission vorgesehen sind.							Verkaufspreis einschl. der Besiedlungszuschläge	Nr.	Bemerkungen
a.	b.	c.	d.	e.	f.	g.			
Regulierungskosten der Kgl. Generalkommission und Vermessungsnebenkosten	Regelung der öffentlich-rechtlichen Verhältnisse einschl. Dotationen	Wohlfahrtsfonds zur Verwendung der Kgl. Generalkommission	Zur Sicherung gegen Kursverlust beim Umsetzen der Rentenbriefe	Meliorationen, Zwischenwirtschaft und Folgeeinrichtungen	Besiedlungsgebühr der Pommerschen Ansiedlungsgesellschaft	Zusammen	M		
M	M	M	M	M	M	M	M		
10.							11.	12.	13.
168 950	399 020	105 570	118 800	772 384	364 820	1 929 544	10 420 212	1-28	
9 010	38 900	5 000	10 000	20 400	35 000	118 310	609 935	29	
950	550	250	1 600	1 800	4 000	9 150	69 684	30	
500	—	100	395	200	4 392	5 587	48 000	31	
7 600	31 800	4 000	15 600	73 000	14 000	146 000	462 677	32	
10 000	22 150	3 000	10 000	16 000	25 000	86 150	467 450	33	
6 500	10 000	1 000	5 000	14 000	13 000	49 500	245 500	34	
6 468	17 000	3 000	12 000	50 700	15 000	104 168	465 768	35	
4 000	6 000	1 000	5 000	24 000	10 000	50 000	232 900	36	
27 100	41 600	15 000	40 000	73 000	50 000	246 700	1 052 000	37	
5 300	10 700	2 500	7 500	5 000	10 000	41 000	260 900	38	
1 600	2 100	500	2 000	5 130	6 720	18 050	125 000	39	
3 360	2 500	800	3 220	15 800	11 270	36 950	198 750	40	
160	—	—	—	—	—	160	20 185	41	
5 180	17 283	3 000	3 000	42 957	14 000	85 420	294 620	42	
1 000	1 800	600	4 000	4 600	2 000	14 000	106 000	43	
1 723	—	—	5 000	7 408	2 000	16 131	60 326	44	
1 130	2 600	500	2 500	10 635	3 000	20 365	81 000	45	
3 900	11 250	5 000	15 000	21 500	15 000	71 650	333 000	46	
5 500	24 900	4 000	20 000	17 000	18 000	89 400	463 265	47	
32 020	16 775	5 000	20 000	35 900	15 000	124 695	420 595	48	
8 850	27 800	4 000	18 000	23 000	17 000	98 650	438 000	49	
15 500	39 200	12 000	28 000	17 000	32 000	143 700	998 239	50	
15 000	65 700	18 000	36 000	170 550	40 000	345 250	1 583 986	51	
341 301	789 628	193 820	382 615	1 421 964	721 202	3 850 530	19 457 992		


Nr.	Gut	Kreis	Eigentümer	Zeitpunkt der Übernahme	Größe		Nach Abzug der Dotations- ländereien, Wege und Gräben bleibt veräußerliche Fläche		Grund- steuer- reinertrag		Preis mit Stempel (oder Abfindungs- summe) ein- schließlich des Ablösungs- kapitals der auf dem Gute ruhenden Ren- ten nach Abzug des Amortisations- fonds
					ha	a	ha	a	M	g	
1.	2.	3.	4.	5.	6.		7.		8.		9.
				Übertrag :	19 942	30	18 716	37	202 385	30	15 607 462
52	Al. Pomeiße III	Bütow	P. A.=G. (fr. Jarrendt)	1. VII. 1907	40	74	40	74	—	—	34 374
53	Sydow B	Schlawe	P. A.=G. (früher Reßke)	1. VIII. 1907	1 391	59	1 352	24	2 932	59	452 164
54	Falkenhagen	Rummelsburg	P. A.=G. (früher Rieck)	15. VIII. 1907	945	32	902	89	2 584	98	602 365
55	Bütow	Bütow	P. A.=G. (früher Hartwig)	1. IX. 1907	138	75	135	05	1 722	54	225 000
56	Gnewin	Lauenburg	Stenzel	16. X. 1907	162	01	161	52	—	—	157 370
57	Bonfow	Stolp	Henning	1. IV. 1908	188	02	185	47	675	00	119 050
58	Rauschendorf	Neustadt(Wpr.)	P. A.=G. (fr. v. Zelewski- Hachebeck)		256	15	253	95	1 124	73	228 690
59	Pobloß	Stolp	P. A.=G. (fr. Sommerfeldt)	1. VI. 1908	895	95	839	93	7 394	43	707 200
60	Altdamerow	Saazig	Runge'sche Erb.		756	04	725	49	10 047	16	971 000
61	Polschen-Lonken	Bütow	P. A.=G. (früher Fiskus)	1. VII. 1908	643	68	616	41	1 822	00	448 000
62	Schönehr	Lauenburg	P. A.=G. (fr. v. Hanstein)	12. VII. 1908	543	91	516	51	1 039	08	313 300
63	Dubbertsch	Bublitz	P. A.=G. (fr. Löwenstein u. Rottow)		2 191	69	2 168	88	9 033	87	1 653 480
64	Oßeck	Lauenburg	P. A.=G. (fr. v. d. Marwitz)	1. I. 1909	536	54	524	30	1 707	27	275 600
65	Zedlinerberg	Greifenberg	Marß	7. IV. 1909	133	91	128	23	1 559	01	192 524
66	Schermeißel	Oststernberg	Manz	1. VII. 1909	679	18	646	44	6 255	24	724 524
67	Beeßland	Grimmen	P. A.=G. (früher v. Behr)		1 029	80	967	74	15 328	95	1 160 774
68	Düvier	Grimmen	P. A.=G. (fr. v. Wilmowski)	15. IX. 1909	1 561	65	1 470	69	26 692	62	1 717 218
69	Schimmerwitz	Lauenburg	P. A.=G. (früher Fiskus)		51	41	51	04	225	99	31 571
					32 088	64	30 403	89	292 530	76	25 621 666



Besiedlungszuschläge, die von der Königlichen Generalkommission vorgesehen sind.							Verkaufspreis einschl. der Besiedlungszuschläge	Nr.	Bemerkungen
a.	b.	c.	d.	e.	f.	g.			
Regulierungskosten der Kgl. Generalkommission und Vermessungsnebenkosten	Regelung der öffentlich-rechtlichen Verhältnisse einschl. Dotationen	Wohlfahrtsfonds zur Verwendung der Kgl. Generalkommission	Zur Sicherung gegen Kursverlust beim Umsetzen der Rentenbriefe	Meliorationen, Zwischenwirtschaft und Folgeeinrichtungen	Besiedlungsgebühr der Pommerischen Ansiedlungsgesellschaft	Zusgesamt			
<i>M</i>	<i>M</i>	<i>M</i>	<i>M</i>	<i>M</i>	<i>M</i>	<i>M</i>	<i>M</i>		
10.							11.	12.	13.
341 301	789 628	193 820	382 615	1 421 964	721 202	3 850 530	19 457 992	1-51	
126	—	—	—	—	—	126	34 500	52	
13 308	21 207	8 000	20 000	117 500	20 000	200 015	652 179	53	
10 000	37 774	6 000	40 000	49 030	24 000	166 804	769 169	54	
2 000	300	—	—	2 900	—	5 200	230 200	55	
3 500	2 000	500	8 400	11 500	3 000	28 900	186 270	56	
3 000	350	1 000	5 000	2 000	6 400	17 750	136 800	57	
4 100	11 600	—	10 000	56 000	10 000	91 700	320 390	58	
15 000	13 500	16 000	56 000	43 000	31 000	174 500	881 700	59	
10 200	22 100	3 000	29 000	33 668	17 000	114 968	1 085 968	60	
10 000	10 000	8 000	50 000	51 500	20 000	149 500	597 500	61	
15 720	20 700	6 700	24 500	27 000	12 000	106 620	419 920	62	
40 164	47 350	10 000	100 000	102 450	50 000	349 964	2 003 444	63	
5 633	8 200	4 000	19 000	58 500	8 000	103 333	378 933	64	
2 550	1 150	2 000	18 000	33 150	6 000	62 850	255 374	65	
7 300	40 265	6 000	54 000	65 100	24 000	196 665	921 189	66	
14 000	50 700	12 000	70 000	150 000	48 000	344 700	1 505 474	67	
20 500	125 000	15 000	112 000	142 000	80 000	494 500	2 211 718	68	
981	—	—	3 753	10 863	2 500	18 097	49 668	69	
519 383	1 201 824	292 020	1 002 268	2 378 125	1 083 102	6 476 722	32 098 388		



Date	Particulars	Debit	Credit	Balance	Total	Total	Total	Total
1911	Jan 1							
	Jan 31							
	Feb 1							
	Feb 28							
	Mar 1							
	Mar 31							
	Apr 1							
	Apr 30							
	May 1							
	May 31							
	Jun 1							
	Jun 30							
	Jul 1							
	Jul 31							
	Aug 1							
	Aug 31							
	Sep 1							
	Sep 30							
	Oct 1							
	Oct 31							
	Nov 1							
	Nov 30							
	Dec 1							
	Dec 31							
	Total							



Ergebnis der Kolonisationsätigkeit

der

Pommerschen Ansiedlungs-Gesellschaft

nach dem Stande vom 3. Dezember 1912



Nr.	Gut	Kreis	Flächeninhalt		Von der zur Aufteilung übernommenen Fläche			
			a	b	Restgüter, die nicht Rentengüter geworden sind		a	b
			der ganzen Güter ha	der zur Aufteilung übernommenen Flächen ha	Zahl	Größe ha	für gemeinschaftliche Zwecke, Dotationen, Wege und Gräben ausgewiesen ha	gegen Barzahlung verkauft ha
1	2	3	4		5		6	
1	Nepzin	Greifswald	614,88	614,88			39,04	92,00
2	Neuendorf	Grimmen	208,94	208,94			11,00	2,96
3	Camitz	Franzburg	314,57	314,57			35,75	11,70
4	Born	Dramburg	791,61	791,61			57,45	74,27
5	Poseritz	Rügen	495,77	495,77		206,42	25,54	61,91
6	Kerschfow	Lauenburg	233,96	233,96			11,77	3,39
7	Brügge	Soldin N.-M.	639,09	639,09		270,75	40,77	81,32
8	Neu-Carwen	Stolp	73,37	73,37			—	—
9	Al.-Sabow	Naugard	445,85	445,85		217,31	18,87	3,08
10	Mangwitz	Bütow	166,34	166,34			9,69	0,83
11	Rörchen	Greifenhagen	711,56	711,56		445,38	30,02	8,33
12	Al.-Massow	Lauenburg	530,36	530,36			41,88	190,61
13	Neubauhof=		417,00					
	Zandershagen	Franzburg	473,00	428,60			24,45	83,33
14	Dulzig	Rummelsburg	203,29	203,29			9,78	14,00
15	Uckerhof	Bublitz	514,00	210,02			12,47	3,82
16	Al.-Pomeiske I	Bütow	279,76	279,76			15,95	7,61
17	Al.-Bünzow	Greifswald	733,32	733,32			40,70	1,05
18	Pribbernow	Cammin	1026,11	1026,11			46,57	229,35
19	Theresienhof	Bublitz	228,76	228,76			13,65	—
20	Cassenburg	Bublitz	378,06	378,06			24,48	31,37
21	Tschebiatfow	Bütow	144,85	144,85			3,30	—
22	Papenhof, Gemeinde Dampen	Bütow	46,25	46,25			—	—
23	Puppendorf	Rummelsburg	391,89	391,89			23,81	—
24	Bethkenhammer	Deutsch-Krone	691,06	178,82			7,71	—
25	Voddow	Greifswald	330,91	330,91			29,45	41,81
26	Eichen	Neustettin	624,26	624,26			52,65	35,74
27	Sochow	Stolp	795,05	795,05			57,23	61,82
28	Wisnar	Naugard	611,71	611,71			31,84	27,98
29	Gr.- und Al.-Berlin	Lauenburg	557,09	557,09			35,35	2,78
30	Al.-Pomeiske II	Bütow	74,40	74,40			1,40	8,24
31	Morgenstern	Bütow	51,87	51,87			1,24	—
32	Gerdeswalde	Grimmen	465,25	465,25			46,05	2,01
33	Kleschin	Stolp	844,08	844,08			24,45	—
34	Wussowke	Bütow	548,17	548,17			46,23	19,56
35	Jagthum	Bublitz	563,62	563,62			34,01	—
36	Dambee	Stolp	386,56	386,56			29,22	—
37	Neuenburg	Soldin N.-M.	713,32	713,32			51,12	1,10
38	Neu-Carwitz	Schlawe	228,29	228,29			12,56	4,08
39	Damsdorf	Bütow	81,00	81,00			3,85	0,77
40	Meddersin	Bütow	169,83	169,83			2,62	—
41	Cremerbruch	Rummelsburg	26,48	26,48			0,73	—
		zu übertragen	17825,54	16547,92	4	1139,86	1004,65	1106,82

(Spalte 4b) wurden		Zahl der neugebildeten Rentengüter (Spalte 6d)								Zahl der Zukäufe (Sp. 6c) gegen Rente	Insgesamt Renten-güter (7h und 8)	Nr.	Bemerkungen
c als Zukäufe gegen Rente verkauft ha	d zur Bildung neuer Rentengüter verwandt ha	a unter 2 1/2 ha	b 2 1/2—5 ha	c 5—7 1/2 ha	d 7 1/2—10 ha	e 10—25 ha	f 25—100 ha	g über 100 ha	h insges. (Sp. a-g)				
6		7								8	9	10	11
—	483,84	11	1	—	2	23	2	—	39	—	39	1	Zu 1: Die gegen Barzahlung abverkaufte Fläche bestand im wesentlichen aus Hochwald. Seine Erhaltung wurde durch den Verkauf gesichert.
41,33	153,65	2	—	4	2	9	—	—	17	5	22	2	
—	267,12	8	—	—	1	8	2	—	19	—	19	3	
—	659,89	5	3	2	10	16	4	1	41	—	41	4	
9,72	192,18	7	—	—	4	7	1	—	19	1	20	5	
32,00	186,80	—	—	—	2	10	1	—	13	10	23	6	
32,58	213,67	—	2	1	3	11	1	—	18	2	20	7	
14,42	58,95	—	—	—	—	3	—	—	3	2	5	8	
12,62	193,97	1	—	—	7	5	1	—	14	3	17	9	
—	155,82	—	—	1	3	5	2	—	11	—	11	10	
38,88	188,95	—	1	—	6	8	—	—	15	6	21	11	
—	297,87	—	—	1	—	11	2	—	14	—	14	12	
—	320,82	7	—	2	2	7	2	1	21	—	21	13	
—	179,51	—	—	—	—	8	1	—	9	—	9	14	
—	193,73	—	—	—	—	13	—	—	13	—	13	15	
13,12	243,08	—	—	—	—	10	2	—	12	4	16	16	
—	691,57	11	2	2	3	21	5	1	45	—	45	17	
14,64	735,55	2	—	—	6	15	2	3	28	2	30	18	
—	215,11	—	—	—	—	7	2	—	9	—	9	19	
30,96	291,25	—	—	—	—	7	1	1	9	2	11	20	
2,56	138,99	—	—	—	—	8	—	—	8	1	9	21	
13,03	33,22	—	—	—	—	2	—	—	2	1	3	22	
—	368,08	—	—	—	—	17	2	—	19	—	19	23	
—	171,11	—	2	3	4	9	—	—	18	—	18	24	
—	259,65	7	2	1	1	15	—	—	26	—	26	25	
107,81	428,06	—	—	—	—	6	3	1	10	6	16	26	
—	676,00	1	5	4	2	33	2	—	47	—	47	27	
14,05	537,84	4	—	2	1	14	3	1	25	3	28	28	
—	518,96	6	2	5	7	16	3	—	39	—	39	29	
4,37	60,39	—	—	1	—	1	1	—	3	1	4	30	
—	50,63	—	—	—	—	1	1	—	2	—	2	31	
—	417,19	6	—	—	—	16	3	—	25	—	25	32	
29,81	789,82	—	3	—	—	24	10	—	37	2	39	33	
56,43	425,95	—	—	—	—	8	9	—	17	2	19	34	
35,77	493,84	—	—	—	1	16	2	1	20	5	25	35	
—	357,34	—	—	—	—	5	9	—	14	—	14	36	
31,84	629,26	1	2	6	4	17	1	1	32	4	36	37	
—	211,65	—	—	—	2	9	2	—	13	—	13	38	
—	76,38	2	—	—	—	4	—	—	6	—	6	39	
24,97	142,24	—	—	—	—	3	1	—	4	1	5	40	
—	25,75	—	—	—	—	—	1	—	1	—	1	41	
560,91	12735,68	81	25	35	73	428	84	11	737	63	800		

Nr.	Gut	Kreis	Flächeninhalt		Von der zur Aufteilung übernommenen Fläche			
			a der ganzen Güter ha	b der zur Aufteilung über= nommenen Flächen ha	Restgüter, die nicht Rentengüter geworden sind		a für gemein= schaftliche Zwecke, Dota= tionen, Wege und Gräben ausgewiesen ha	b gegen Bar= zahlung verkauft ha
					Zahl	Größe ha		
1	2	3	4		5		6	
		Übertrag:	17825,54	16547,92	4	1139,86	1004,65	1106,82
42	Gerhardshöhe und Rosinenhof	Lauenburg	335,99	335,99			25,80	6,12
43	Gremersdorf	Grimmen	80,42	80,42			5,31	—
44	Großbrakitt	Stolp	97,93	97,93			2,23	—
45	Gnewinfe	Lauenburg	62,79	62,79			2,38	9,77
46	Beelitz	Pyritz	199,05	199,05			8,35	2,18
47	Kopplin	Cammin	316,80	316,80			28,87	0,05
48	Gr.-Wunneschin	Lauenburg	1254,16	418,53			29,07	—
49	Lowin	Regenwalde	413,95	413,95			14,92	0,54
50	Zuchen	Rößlin	624,35	624,35			35,19	0,10
51	Rützow	Rolberg-Rörkin	844,57	844,57		115,50	78,10	20,22
52	Al.-Pomeisße III	Bütow	40,74	40,74			—	—
53	Sydow B	Schlawe	1391,59	1391,59			39,35	388,66
54	Falkenhagen	Rummelsburg	945,32	945,32			42,43	3,91
55	Bütow	Bütow	138,75	138,75			3,70	5,60
56	Gnewin	Lauenburg	162,01	162,01			0,49	33,93
57	Bonfow	Stolp	188,02	188,02			2,55	—
58	Rauschendorf	Neustadt (Wpr.)	256,15	256,15			2,20	57,15
59	Pobloß	Stolp	1062,53	895,95			56,02	152,53
60	Altdamerow	Saazig	756,04	756,04		451,71	30,55	23,10
61	Polchen-Lonken	Bütow	643,68	643,68			27,27	2,29
62	Schönehr	Lauenburg	543,91	543,91			27,40	181,67
63	Dubbertech	Bublitz	2191,69	2191,69		1918,45	22,81	4,10
64	Oßeck	Lauenburg	536,54	536,54			12,24	244,31
65	Zedlinerberg	Greifenberg	133,91	133,91			5,68	2,25
66	Schermeifel	Oststernberg N.-M.	679,18	679,18		424,84	29,41	35,26
67	Beestland	Grimmen	1029,80	1029,80			62,06	171,24
68	Düvier	Grimmen	1561,65	1561,65		409,26	69,80	6,41
69	Schimmerwitz	Lauenburg	51,41	51,41			0,37	2,30
			34368,47	32088,64	9	4459,62	1669,20	2460,51

(Spalte 4b) wurden		Zahl der neugebildeten Rentengüter (Spalte 6d)								Zahl der Zukäufe (Sp. 6c) gegen Rente	Insgesamt Renten-güter (7h und 8)	Nr.	Bemerkungen
c als Zukäufe gegen Rente verkauft ha	d zur Bildung neuer Rentengüter verwandt ha	a unter 2 ¹ / ₂ ha	b 2 ¹ / ₂ —5 ha	c 5—7 ¹ / ₂ ha	d 7 ¹ / ₂ —10 ha	e 10—25 ha	f 25—100 ha	g über 100 ha	h insgef. (Sp. a-g)				
6		7								8	9	10	11
560,91	12735,68	81	25	35	73	428	84	11	737	63	800	1-41	
19,98	284,09	—	—	—	2	13	1	—	16	2	18	42	
—	75,11	4	—	—	—	3	1	—	8	—	8	43	
2,79	92,91	—	—	—	—	1	2	—	3	1	4	44	
—	50,64	—	—	—	—	1	1	—	2	—	2	45	
5,60	182,92	4	—	1	2	9	1	—	17	1	18	46	
12,00	275,88	4	1	—	5	7	—	1	18	1	19	47	
—	389,46	2	1	1	2	14	2	—	22	—	22	48	
—	398,49	4	1	—	2	16	—	1	24	—	24	49	Zu 48: 885,63 ha Wald hat der Forstfiskus erworben.
12,17	576,89	11	3	4	17	17	1	1	54	3	57	50	
6,00	624,75	6	6	2	26	21	2	—	63	1	64	51	
—	40,74	—	—	—	—	2	—	—	2	—	2	52	
56,13	907,45	—	1	1	1	20	7	2	32	2	34	53	
17,53	881,45	1	7	—	—	16	6	2	32	2	34	54	
44,62	84,83	—	—	—	1	2	1	—	4	4	8	55	
13,08	114,51	—	—	—	—	5	1	—	6	3	9	56	
—	185,47	—	—	—	3	4	—	1	8	—	8	57	
—	196,80	3	—	—	—	6	1	—	10	—	10	58	
200,65	486,75	—	—	6	9	16	3	—	34	38	72	59	Zu 58: 42,5 ha Wald hat der Forstfiskus angekauft.
—	250,68	3	—	3	8	11	—	—	25	—	25	60	
11,77	602,35	—	1	1	1	9	2	2	16	1	17	61	
5,86	328,98	1	1	1	—	17	1	—	21	1	22	62	
—	246,33	3	—	—	—	6	—	1	10	—	10	63	
—	279,99	1	2	1	—	12	1	—	17	—	17	64	
—	125,98	—	2	2	2	4	1	—	11	—	11	65	
20,13	169,54	8	—	2	4	4	2	—	20	2	22	66	
—	796,50	4	4	4	6	18	1	2	39	—	39	67	
—	1076,18	12	1	1	3	29	4	2	52	—	52	68	
—	48,74	—	—	—	1	1	1	—	3	—	3	69	
989,22	22510,09	152	56	65	168	712	127	26	1306	125	1431		

No.	Name	Age	Sex	Profession	Education																
					1	2	3	4	5	6	7	8	9	10							
1

Ergebnis der Kolonisationstätigkeit

der

Pommerschen Ansiedlungs = Gesellschaft

nach dem Stande vom 31. Dezember 1912

(nach Kreisen geordnet).



Kreis	Güter	Flächeninhalt		Von der zur	
		a der ganzen Güter ha	b der zur Aufteilung über= nommenen Flächen ha	Zahl	Größe ha
1	2	3		4	
Franzburg Greifswald Grimmen Rügen	Camitz, Neubauhof=Zandershagen	1 204,57	743,17		
	Nepzin, Kl.=Bünzow, Woddow	1 679,11	1 679,11		
	Neuendorf, Gerdeswalde, Gremersdorf, Beestland, Düvier	3 346,06	3 346,06	1	409,26
	Poseritz	495,77	495,77	1	206,42
Regierungsbezirk Stralsund		6 725,51	6 264,11	2	615,68
Sammin Greifenberg Greifenhagen Raugard Pyritz Regenwalde Saatzig	Pribbernow, Koppin	1 342,91	1 342,91		
	Zedlinerberg	133,91	133,91		
	Rörchen	711,56	711,56	1	445,38
	Kl.=Sabow, Wismar	1 057,56	1 057,56	1	217,31
	Beelitz	199,05	199,05		
	Lowin	413,95	413,95		
	Altdamerow	756,04	756,04	1	451,71
Regierungsbezirk Stettin		4 614,98	4 614,98	3	1 114,40
Bublitz Bütow Dramburg Kolberg-Rörlin Röslin Lauenburg Neustettin Rummelsburg Schlawe Stolp	Uckerhof, Theresienhof, Sassenburg, Jazthum, Dubbertsch Mangwitz, Kl.=Pomeiske I—III, Tschebiattow, Papen- hof, Morgenstern, Wussowke, Damsdorf, Meddersin, Bütow, Pölschen-Lonken	3 876,13	3 572,15	1	1 918,45
	Born	2 385,64	2 385,64		
	Rühow	791,61	791,61		
	Zuchen	844,57	844,57	1	115,50
	Kerchfow, Kl.=Massow, Gr.= u. Kl.=Perlin, Gerhards- höhe u. Rosinenhof, Gnewinke, Gr.=Wunneshin, Gnewin, Schönehr, Dffack, Schimmerwitz	624,35	624,35		
	Eichen	4 268,22	3 432,59		
	Dulzig, Puppendorf, Cremerbruch, Falkenhagen	624,26	624,26		
	Neu-Carwitz, Sydow B	1 566,98	1 566,98		
	Neu-Carwen, Sochow, Kleschin, Dambee, Großrakitt, Bonfow, Pöbloß	1 619,88	1 619,88		
	Regierungsbezirk Röslin		3 447,54	3 280,96	
		20 049,18	18 742,99	2	2 033,95
Soldin Oststernberg	Brügge, Neuenburg	1 352,41	1 352,41	1	270,75
	Schermeißel	679,18	679,18	1	424,84
	Regierungsbezirk Frankfurt a. O.		2 031,59	2 031,59	2
Neustadt (Westpr.) Dt. Krone	Kauschendorf	256,15	256,15		
	Bethkenhammer	691,06	178,82		
	Regierungsbezirk Marienwerder		947,21	434,97	
Insgesamt		34 368,47	32 088,64	9	4 459,62



Aufteilung übernommenen Fläche (Sp. 3b) wurden				Zahl der neugebildeten Rentengüter (Sp. 5 d)								Zahl der Zufäufe (Sp. 5c) gegen Rente	Insgesamt Renten- güter (6h und 7)	Bemerkungen
a	b	c	d	a	b	c	d	e	f	g	h			
für gemein- schaftliche Zwecke, Dota- tionen, Wege und Gräben ausgewiesen ha	gegen Bar- zahlung verkauft ha	als Zufäufe gegen Rente verkauft ha	zur Bildung neuer Rentengüter verwandt ha	unter 2½ ha	2½— 5 ha	5— 7½ ha	7½— 10 ha	10— 25 ha	25— 100 ha	über 100 ha	insgef. (Sp. a-g)	7	8	9
5				6								7	8	9
60,20	95,03	—	587,94	15	—	2	3	15	4	1	40	—	40	
109,19	134,86	—	1 435,06	29	5	3	6	59	7	1	110	—	110	
194,22	182,62	41,33	2 518,63	28	5	9	11	75	9	4	141	5	146	
25,54	61,91	9,72	192,18	7	—	—	4	7	1	—	19	1	20	
389,15	474,42	51,05	4 733,81	79	10	14	24	156	21	6	310	6	316	
75,44	229,40	26,64	1 011,43	6	1	—	11	22	2	4	46	3	49	
5,68	2,25	—	125,98	—	2	2	2	4	1	—	11	—	11	
30,02	8,33	38,88	188,95	—	1	—	6	8	—	—	15	6	21	
50,71	31,06	26,67	731,81	5	—	2	8	19	4	1	39	6	45	
8,35	2,18	5,60	182,92	4	—	1	2	9	1	—	17	1	18	
14,92	0,54	—	398,49	4	1	—	2	16	—	1	24	—	24	
30,55	23,10	—	250,68	3	—	3	8	11	—	—	25	—	25	
215,67	296,86	97,79	2 890,26	22	5	8	39	89	8	6	177	16	193	
107,42	39,29	66,73	1 440,26	3	—	—	1	49	5	3	61	7	68	
115,25	44,90	170,87	2 054,62	2	1	3	5	55	19	2	87	15	102	
57,45	74,27	—	659,89	5	3	2	10	16	4	1	41	—	41	
78,10	20,22	6,00	624,75	6	6	2	26	21	2	—	63	1	64	
35,19	0,10	12,17	576,89	11	3	4	17	17	1	1	54	3	57	
186,75	674,88	70,92	2 500,04	10	6	9	14	100	14	—	153	16	169	
52,65	35,74	107,81	428,06	—	—	—	—	6	3	1	10	6	16	
76,75	17,91	17,53	1 454,79	1	7	—	—	41	10	2	61	2	63	
51,91	392,74	56,13	1 119,10	—	1	1	3	29	9	2	45	2	47	
171,70	214,35	247,67	2 647,24	1	8	10	14	86	26	1	146	43	189	
933,17	1514,40	755,83	13 505,64	39	35	31	90	420	93	13	721	95	816	
91,89	82,42	64,42	842,93	1	4	7	7	28	2	1	50	6	56	
29,41	35,26	20,13	169,54	8	—	2	4	4	2	—	20	2	22	
121,30	117,68	84,55	1 012,47	9	4	9	11	32	4	1	70	8	78	
2,20	57,15	—	196,80	3	—	—	—	6	1	—	10	—	10	
7,71	—	—	171,11	—	2	3	4	9	—	—	18	—	18	
9,91	57,15	—	367,91	3	2	3	4	15	1	—	28	—	28	
1 669,20	2460,51	989,22	22 510,09	152	56	65	168	712	127	26	1306	125	1 431	







Biblioteka Główna UMK



300051198850

Gestohlen im Staatw. Stat. Seminar
der Universität Breslau.



Biblioteka Główna UMK



300051198850



Gestohlen im Staatl. Stat. Seminar
der Universität Breslau.