

SZTUKA LUDOWA
W POLSCE

WYDANIE DRUGIE

SZTUKA LUDOWA W POLSCE

WYDANIE DRUGIE

SZTUKA LUDOWA W POLSCE

74024

Tylko nalepka

SZTUKA LUDOWA

W POLSCE

CZĘŚĆ I

DZIEJE MIESZKAŃ LUDOWYCH

CZĘŚĆ II

ZABYTKI SZTUKI LUDOWEJ

NAPISAŁ

KAZIMIERZ MOKŁOWSKI



LWÓW

NAKŁADEM KSIĘGARNI H. ALTENBERGA

1903

2

SZTUKA LUDOWA

W POLSCE

1949

WYDAWCA: WYDZIAŁ WYDAWNICZY

II WYDANIE

WYDZIAŁ WYDAWNICZY

K. 1214/49




Żonie-przyjacielowi.

Przyjm to mecie oświłtko na znak
przyjetejgo życia naszego i wspólnej pracy
dla dobra ludu i drogiej Góry! !

Lwów 24. 12. 1903

Transcription



Faint, illegible text at the bottom of the page, possibly bleed-through from the reverse side.

OD AUTORA.

Praca niniejsza powstała, jako próba uogólnienia zebranego u nas w tej mierze materiału, na kartach «Tygodnia», dodatku do «Kuryera Lwowskiego». Uogólnienie to, niejako syntetyczne ujęcie sprawy, mieści się w części pierwszej jako «Dzieje mieszkań ludowych».

«Dzieje» omawiają rozwój i przemianę tej zasadniczej komórki mieszkalnej, jaką jest izba ludowa w różnych czasach i wiekach.

Część druga jest natomiast rozbiorem, analizą niejako rozmaitych dalszych budowli ludowych, które zwracają uwagę na się swoim kształtem i zdobniczością, a wyrastają z wspólnego pnia chaty ludu naszego.

Rysunki zamieszczone są w przeważającej części wykonane przez autora i przez Tadeusza Mokłowskiego.

Nie mogę zakończyć słów niniejszych, nie podziękowawszy w pierw Wielmożnej Pani Bronisławie Kondratowiczowej za dostarczenie wielu materiałów odnoszących się do Królestwa Polskiego i Śląska, p. Gosienieckiemu za udzielenie do mojej dyspozycji teki rysunkowej, dotyczącej zabytków budownictwa kościelnego drewnianego w Wielkiem Księstwie Poznańskiem, i Wielmożnemu Panu dr. Aleksandrowi Czołowskiemu, archiwaryuszowi miasta Lwowa za wskazanie źródeł, odnoszących się zwłaszcza do zamków drewnianych w dawnej Rzeczypospolitej.

Lwów w listopadzie 1903.

THE HISTORY OF THE

... of the ...

... of the ...

... of the ...

... of the ...

1800

CZEŚĆ I

DZIEJE MIESZKAŃ LUDOWYCH.

CZĘŚĆ I

WYKAZ MIEJSC I LUDOWYCH

WSTĘP.

» Aby wskresić... całe szeregi zmarłych pokoleń, nie potrzeba na to silnego polotu wyobraźni. Mamy je przed sobą i możemy dowolnie badać.

Odtworzenie przeszłości staje się sprawą opisaną. Dzięki temu możemy na podstawie takiego materiału zbudować embryologię wszystkich naszych urządzeń społecznych. Najodleglejsza nasza przeszłość społeczna istnieje i drga przed nami życiem«.

Letourneau.

Przedmiot, którym się na kartach niniejszych zajmuję, pociągał mnie już zdawna pomimo, że nie miał on w Polsce licznych pilniejszych przyjaciół, odliczywszy ś. p. Matlakowskiego, Gersona, Kraszewskiego i dr. Karłowicza, a z żyjących Witkiewicza i Wrzenieckiego.

Zwłaszcza pisarze: J. Kraszewski, Matlakowski, dr. Karłowicz i Witkiewicz zostawili trwałe ślady w nauce i kulturze polskiej swoim zajęciem się «polską chatą».

Za wyjątkiem jednak badań dr. Karłowicza, opartych w istocie swojej głównie na materiałach językoznawczych i na pewnych, raczej ogólnie zauważonych i pomyślanych cechach koleby, a zawartych w «Pamiętniku fizyograficznym» w artykule «Chata polska», tudzież szeregu uwag w Encyklopedyi rolniczej, niema ani jednego uogólnienia, dotyczącego tak ważnej sprawy dla naszej historii cywilizacji.

Piętno bowiem monografii miejscowej noszą na sobie wręcz pomnikowe prace nieodżałowanego Władysława Matlakowskiego,

owe dwie księgi, omawiające «Budownictwo ludowe na Podhalu», tudzież «Zdobienie i sprzęt»; ta ostatnia wydana już w najnowszych czasach.

Dzieła Matlakowskiego są zaprawdę kamieniem węgielnym budzącego się i rosnącego zamięłowania do swojszczyzny w dziale sztuki stosowanej.

Dzięki Witkiewiczowi znowu sprawa stała się w pewnej mierze popularną w Polsce, a wzmożona uwaga na sztukę i budownictwo ludu naszego, zostawiła niejednen ślad w czasopismach obrazkowych, zwłaszcza w miesięczniku, ludoznawstwu poświęconym, we «Wiśle», w postaci rysunków i notatek, dostarczonych przez Wawrzenieckiego, ś. p. Gersona, ś. p. Kopernickiego, Witkiewicza i Udzięłę.

Dorywczo znaleźć można ustępy u wielu starszych naszych pisarzy, których oko, wciąż zresztą zwrócone ku szczytom społecznym, rzadko jednak zauważało zabytki starej kultury, tkwiące w nizinach ludowych, a jeśli czasem, jak u Zoryana Chodakowskiego, Kolberga, Kraszewskiego, Żegoty Paulego, Jaroszewicza, zwrócono oblicze w stronę ludu wiejskiego, to notowano wszystko, mowę, pieśni, obyczaje, opisywano stroje, rozkopywano mogiły i grodziszczą, poświęcając stosunkowo mało słów sprawom ludowej sztuki stosowanej i budownictwa.

Przyczyna obojętności szlacheckiego społeczeństwa nowszych czasów tkwiła w pewnym nierozumieniu przeszłości i niechęci do «starzyzny», jak nazywano dawniejsze zabytki.

Jakiś szal wyzywania się, niszczenia i przerabiania, lub barbarzyńskiego sposobu «odnawiania» najpiękniejszych pozostałości po dawnych czasach ogarnął naród, grożąc przerwaniem całej nici kulturalnej, wiążącej ze sobą pokolenia.

Rujnacye bezmyślne w Krakowie, poczynione nietylko za rządów Republiki, zniestawionej zburzeniem ratusza pamiątkowego, równie bezmyślne odnawiania w Warszawie, jak np. katedry św. Jana przez Idzikowskiego w piątym dziesiątku XIX-go stulecia — to są przykłady barbarzyństwa kulturalnego, napełniające goryczą serce badacza dziejów sztuki polskiej.

«Zdaje się, że dwie tak rodzime dziedziny, w których bodaj powinniśmy mieć coś swego: rolnictwo i myślistwo, powinnyby ujść cudzoziemczyzny; złudzenie, i w tem niema żadnej tradycyi.

«Gdyby Mickiewicz zmartwychwstał i przyjechał do nas za-

polować na szaraki, jak o tem marzył, zdumiałby się... Zginęły stare dwory lub pałacyki, wzorowane na łazienkowskim pałacu... Spotkać w domu szlacheckim dawniejsze meble, choćby z czasów Księstwa Warszawskiego, lub stare sztychy, albo choćby listy wojskowych z lat 30, stanowiło dla mnie prawdziwą rzadkość» pisze Matlakowski w przedmowie do «Zdobnictwa» (str. 5).

Gorzej to, że na palcach prawie u jednej ręki policzyć można imiona artystów i uczonych, którzy bodaj w ołówku i piórze uwieczniali stare «graty». Są to zmarli już, artyści, Gerson, Matejko i Podczaszyński, a zwłaszcza nieodżałowany Łuszczkiewicz, dalej uczeni: ś. p. prof. Łepkowski, a z działających energicznie do dziś, prof. Maryan Sokołowski i p. Władysław Łoziński, nie licząc wstępującego dopiero w znaki służebne młodego pokolenia, tudzież starszej generacji dyletantów.

Oto grono tych, którzy jednostkową pracą to tworzyli, co gdzieindziej było zbiorową społeczną robotą.

Jeśli pomniki pysznego kościelnego, szlacheckiego i miejskiego budownictwa były w nieposzanowaniu, to cóż dopiero mówić o biednej chałupie włościanina, tak często niepozornie wyglądającej.

Silniejszą za to uwagę Niemców, zwracała nasza kultura ludowa w dzielnicach, Prusakom podległych.

Praca Meitzena «Dom niemiecki w swoich ludowych formach» (Berlin 1882), tudzież dzieło Henninga, szwagra Virchowa «Dom niemiecki w swoim historycznym rozwoju» (Strasburg 1882) i ocena tych dzieł przez Hansa Lutscha, zawierają nieco materiału dla poznania budownictwa naszego ludu.

Cenne i pięknie wydane szczegóły, odnoszące się do Litwy pruskiej i Kaszubów, zawarte są w tomie VII «Pomników budownictwa i historii sztuki Prus wschodnich».

Niemcy zabrali się do planowego zebrania szczegółów do historii rozwoju własnej chaty chłopskiej, a niemiecki związek architektów poczynił już ku temu pierwsze kroki.

Przykład powyższy, tak zachęcający pod wielu względami, zdaje się, że w Polsce nie tak prędko znajdzie naśladowców w licznym przecie gronie architektów i budowniczych.

Nauka o chacie w Polsce zasługuje przecie w zupełności, aby się nią szczerzej zająć. Jeśli dawne archiwalne zabytki i, tkwiące w mowie ludu naszego, w nazwach miejscowości i plemion, znaki słowne, pozwalają nam odczytywać pewne strony przeszłości, jak

to dobrze pokazała praca prof. Wojciechowskiego o Chrobacyi, to przecież mowa wiązanych bierwion, rozkładu mieszkania ludowego, rozmieszczenia i przechowania dobytku, tudzież zdobnictwa, w kształtach sobie właściwych najwięcej używanego, rozjaśniłaby wiele zagadkowych brzmień i nazw, związanych z dziejami cywilizacji polskiej.

Mowę jednak tych «wiązanych bierwion» rozumieć należy, umiłowawszy ją we wszystkich zgłoskach oderwanych, jakimi są; kłody, kłoce, kołki, kozły, krokwie, ściela, okna, dźwirza i t. d., jakoteż w tej złożonej postaci, jaką jest dzisiejsza chata, zagroda, a wreszcie zbiorowisko zagród — wieś (wiec - wszech) i sióło, sióło, osada.

Trzeba bowiem zważyć, że w składzie, układach i nazwach zagrody niema nic takiego, coby nie było wynikiem lat licznych rozwoju, nie mieściło w sobie stężonych wiekowo warstw kulturalnych, będących niegdyś koniecznymi warunkami życia w Polsce, a więc i życiem samem przodków naszych.

Dla historii zaś sztuki i budownictwa ojczyzno, zwłaszcza dla zrozumienia niektórych form naszego ostrołuku i stylu odrodzenia, znajomość chaty chłopskiej w rozwojowym pojęciu jest wprost nieodzowną.

Całe budownictwo miejskie drewniane podcieniowe, pewna strona wiązania i układu dachów odbijająca się w formie renesansu polskiego, ma swoje źródło w składzie koleby włościańskiej.

Praca niniejsza nie będzie i nie może być wyczerpaniem zagadnienia, wymagającego jeszcze roboty społeczeństwa.

Archiwalny materiał i osobiste zdjęcia dają jednak w połączeniu z innymi pracami, zwłaszcza nie dość ocenioną rozprawą dr. Karłowicza, pewną całość, która i dla szerszego społeczeństwa, o ile sędzę, bez interesu nie pozostanie.

Rozprawa dr. Karłowicza, ugruntowana, jak to zresztą z jego kierunku naukowego wynikało, na danych, z językoznawstwa wziętych, opiera się głównie na właściwościach rozkładu chaty i zagrody, a pomija natomiast to, co dotyczy składu, odrębności kształtów i form zdobienia koleby.

Pracę niniejszą uważać należy za skromne dopełnienie powyższego braku w rozprawie dr. Karłowicza. A jeśli w biegu niniejszej pracy pozwolę sobie dodać wnioski, z brzmień słownych wzięte,

i porównawczo ocenione, to kierownicą moją po zawodowo mniej mi znanych falach będzie istota i tło życia mieszkalnego i gospodarczego zmarłych pokoleń, a nie — u mnie tem bardziej — bezpłodne stosowanie oderwanych zasad o wyłącznie brzmieniowym pokrewieństwie wyrazów.

Będę to zaś czynił w imię metody, którą jedynie na dzisiaj uważam za korzystną dla badania niniejszego, a którą uzasadnić postaram się niżej.

ROZDZIAŁ I.

«O METODZIE».

Prof. niemiecki Riehl w dziele swoim «Kraj i lud» (Land und Leute) powiada: «Przyroda kraju, jego geograficzna odrębność określa treść życia wytwórczego w pierwszej linii; winnice, łąki, uprawa roli lub leśnictwo wywierają silny wpływ na kształt domu».

Powyższe zdanie jest w zasadzie słuszne; materyalne tło, klimat, kształt i właściwość gruntu pod nogami, nawodnienie, bliskość morza, słowem całe otoczenie wraz z najbliższem sąsiedztwem, określają społem wszelkie plemienne, a z biegiem czasu i narodowe odrębności.

Prace Buckle'a, Spencera, Darwina, Morgana i Marxa stwierdziły w całej rozciągłości prawdziwość powyższej tezy.

Różne często w najwyższym filozoficznym ujęciu nagromadzonych faktów, zbiegają się one w uczynieniu ludzkości zjawiskiem przyrodniczym, której pochodowe drogi rozwoju wysledzić można jedynie, badając całokształt warunków wszelkiego życia na ziemi.

Przyroda zewnętrzna określa życie wytwórcze człowieka. Życie wytwórcze znowu wypełnia się całością codziennych szczegółów, które powtarzając się długo, doba po dobie, wpływają na formę życia płciowego i rodzinnego, wrzynają się w świat wyobraźni, wierzeń i przesądów, odciskają się, jak pieczęć w miękkim wosku, w słowach i wyrażeniach, i wloką się w ślad za nimi często tysiące lat jeszcze wtedy, kiedy sama forma życia, która nie gdyś słowu dźwięk i barwę nadała, zaniknęła dawno do szczętu.

Weźmy mieszkańca bezleśnego stepu azyatyckiego, jakim jest Kirgiz.

«Step nie zna przeszkód i nie rozgranicza obszarów na części wyraźne. Przestrzeń, wolna we wszystkich kierunkach, zapewnia człowiekowi olbrzymią swobodę ruchów, z której on korzysta s owicie. — Wiatr roznosi człowieka w stepie, jak drobny piasek morski» — mówi Kirgiz, a my dodajmy jego łączność społeczną.

Kirgiz koczuje na przestrzeni od dolnej Wołgi aż do Uralu, a nawet do granic Tybetu.

W stepie Bukiejowskim np. rody nogajskie i kirgizkie, koczując obok siebie, z wolna utożsamiają się antropologicznie i kulturalnie.

Najniższą grupę społeczną stanowi namiot, 3 do 15 namiotów stanowi khoton (grecki «chiton», tkanina, polskie «katanka i szata», «szatro», buda cygańska, sanskryckie «kthuna, kszuna»), obóz złożony z dziada, synów i wnuków; kilka obozów tworzy ajmak, kilka ajmaków anghi, odpowiadający rzymskiej gens, a wyprawdzający się od wspólnego przodka; kilka anghów stanowią ułus, kilka ułusów horde.

Zjednoczone hordy stanowią plemię, a kilka plemion używa niekiedy w stepie jednego języka.

Wielcy zaś wodzowie łączyli i w ciągu dalszym ujednostajnili kilka języków.

Koń zowie się u Kirgizów po prostu mal (t. j. bydlę), a wszelkie inne zwierzę zostaje oznaczone dodaniem stosownego przydomka do tego wyrazu. Koczownik rodzi się prawie i umiera na koniu.

Koń też stanowi w stepie przedmiot czci istotnej, kto chce pochwalić jeźdźca, chwali konia, obraża go, lekceważąc rumaka, co więcej, uderzenie konia jest obelgą dla pana. Koń bierze udział we wszystkich uroczystościach, jest ideałem piękności.

Nawet zaloty do narzeczonej nie obejdą się bez odpowiedniej przenośni:

Oj ty panno młoda, młodziuchna,

Oj ty czarnej kobyły źrebiątko!

Kiedy umiera bogaty Kirgiz, rumakowi jego obcinają grzywy i ogon, koń zostaje w stanie «wdowim» i nikt go nie dosiada. Głównym pokarmem koczowników azyatyckich jest mleko, zwłaszcza końskie, spożywane zwykle, gdy nieco skwaśnieje i sfer-

mentuje. Z mięsa jedne plemiona cenią przede wszystkim koninę, inne baraninę.

Miarą znaczenia i bogactwa jest również bydłę. Ceremoniał przyjęć każe rozpoczynać rozmowę od pytań, jak się hodują barany (u Mongołów), lub konie (u Kirgizów), czy tłuste są ogony pierwszych¹⁾.

Nie wierzą, a raczej nie pojmują, jeśli bogaty cudzoziemiec powie, że nie posiada trzody, kiedy zaś uwierzą, uważają go za chłystka. Trzody są źródłem wszystkiego.

Namiot wyrabia się ze skóry, tkaniny wełnianej lub pilśni, pośrodku wisi kociołek, na belkach uzdy i siodła, dokoła ogniska na ziemi leżą skóry i pilśniowe wołjoki. Skóry i tkaniny pilśniowe obracane są na odzież, pomiot na opał... Drzewa nie lubi, dla pojedynczych drzew w stepie czuje pewien szacunek, nigdy ich nie zrąbie, lecz obwiesza ofiarami». (Krzywicki, Ludy, str. 155, 156 i 157).

Umyślnie przytoczyłem zwięzły opis życia stepowca, aby pokazać, że i twórczość zdobnicza musi się trzymać tego żywiołu życiowego, na którym cała społeczność wzrasta.

Wełna, nić, tkanina, wyszywanie na tkaninie, wzorzysta plecionka ze skóry lub trawy suszonej (mata), oto są najpierwsze materialne żywioły sztuki stepowca. Kombinacje w przeplataniu i w wyszywaniu dają tę różnorodność linijskich motywów, które odnajdziemy na rozmaitych częściach ziemi, w Azji, Europie, Afryce i Ameryce, słowem wszędzie, gdzie step, pastwiska i trzymanie bydła, owiec i koni określało życie gospodarcze ludzkie i tkaninami i wyszywkami wypełnione mieszkanie. Pokrewność form zdobniczych i kształtów mieszkania i sprzętów znacznie jest powszechniejszą od pokrewności brzmień.

¹⁾ Rozmowy podobne miliony razy w kółko powtarzane nie mało przyczyniają się do przenoszenia brzmień tych samych na coraz to inne, byle w pewnej mierze obrazowo pokrewne pojęcia.

Poezya nasza, używająca porównań obrazowych, miała miliony skromnych poprzedników, którzy poprzehosili nazwy często bardzo daleko od właściwego materialnego źródła. Wyśledzimy nieraz, jak główne słowo w ciągłym nieustannym użyciu zerze się tak, jak długo w obiegu będąca moneta, zamaże na sobie barwę i znak stemplowy do niepoznaki, natomiast pochodny i brzmieniowo pokrewny wyraz, ale mniej dzięki temu używany, zachowa na sobie w czystości pierwotny znak i odrazu ukaże wspólne źródło. (*Przyp. autora*).

Powinowactwo brzmień zawisłe jest bowiem od układu krtani, formy wydechu i kształtu jamy ustnej, słowem od właściwości antropologicznych, dających już różnice w wymawianiu wśród plemion prawie w jednakowych warunkach mieszkających, byle antropologicznie odmiennych, jak to się dzieje np. w Tyrolu, gdzie «bruneci krótkogłowcy wymawiają krótko tta1, a blondyni długogłowcy gardłowo thal». (Krzywicki, Ludy).

Natomiast jednostajniejszy układ oka, forma soczewki, kształt i światłowrażliwość nerwów siatkówki jest przyczyną nieporównanie większego ujednostajnienia wzorców obrazowych.

Działanie otaczającej przyrody na nerwy wzrokowe więcej tedy jednakim obrazem odbija się w fantazyi i jednako tężeje jako forma w dziele sztuki.

Na tem polega właściwość, że pełne dotykanej obrazowej mowy, bojowe strofy i pienia miłosne ludów z pod rozmaitych nieb i mgieł, jednakowo jasno i świeżo działają na wyobraźnię, jeśli tylko słuchowo-słowne trudności, dzięki dobremu tłumaczeniu, usunięte zostaną.

To współdziałanie wzroku, jako ujednostajniającego żywiołu, przyczynia się tem bardziej do powtarzania się podobnych zjawisk tudzież form życiowych i gospodarczych przy jednakowo sprzyjających okolicznościach¹⁾.

Dr. Ludwik Büchner charakteryzując liczne i niezmiernie ciekawe rysunki w ornamentach jaskiniowego człowieka, potwierdza to w następujący sposób: «Mimowoli przypominają te przedhistoryczne dzieła sztuki dobrowolne i często nie bardzo na rękę będące początki próbnych rysunków u naszych dzieci, albo też rysunki na skórach i kościach bydłęcych u ludów pierwotnych.

Zdolność prędkiego rysowania charakterystycznych rysunków jest wśród ludów pierwotnych bardziej rozgałęzioną, niż się zazwyczaj sądzi. Australijczycy, Buszmeni, Eskimosi i afrykańscy murzyni są to zwyczajnie nie tylko dobrzy rysownicy, ale też zręczni

¹⁾ Do zauważeń powyższych nawiązać należy również tajemnicę powstawania pisma obrazowego, a potem znakowego, które obok przelotnie używanego porozumiewania się na migł, trwale i zawsze służyło jako pośrednictwo tam, gdzie mowa słów nie wystarczała.

Przyglądając się mimicznej rozmowie głuchoniemych, zobaczymy w całej czystości potęgę wyobraźni ludzkiej, umiejaczej dopatrzeć daleko wspólnotę ruchów, położenia, płaszczyzny i przestrzeni w otaczającym świecie.

snycerze, podobni naszym snycerzom w romantycznych górach Alp berneńskich.

I tak, jak za czasów ludów owych, ren wśród przedstawianego świata zwierzęcego był głównym tematem, tak też i Szwajcar kozicę w najrozmaitszych sytuacjach przedstawia. (Europas vorgeschichtliche Kultur. Hellwald Kul. Geschichte. Tom I, str. 194).

Uwaga powyższa wyjaśnia, dlaczego na rozmaitych miejscach ziemi powstawał niezależnie i samodzielnie kunszt garncarski, z oblepiania gliną koszów, jak to angielskie wykopaliska wskazują, lub tykw, czego świadectwem są przedhistoryczne naczynia Cypru. (Ohnefalsch Richter, Zeit. für Ethnologie 1892, 23 tom, str. 35).

Mieszkania pałowe powstawały w najrozmaitszych częściach świata, w Afryce, w Ameryce, u Dajaków na wyspie Borneo i w kilku po sobie następujących uwarstwieniach kulturalnych, również zupełnie samorodnie.

Typ okrągły namiotu, lub plecionki koszowej z dymnikiem u góry, także jest własnością ludów najrozmaitszych czasów i krajów, jeśli tylko zewnętrzne stosunki i stopień cywilizacji były po temu.

Związana też z przyrodą wewnętrzną gromad ludzkich i całego stosunku człowieka do przyrody jest rodowa forma organizacji rodziny i własności, wspólna w pewnym okresie wszystkim ludom. (I. Morgan i Fr. Engels, Pierwotna rodzina).

Z formą i warunkami wytwórczości ludzkiej zespoloną jest zdobniczość, sztuka. Tworzywo, w jakim powstaje pierwsze zdobnictwo, przyrodniczymi swymi własnościami określa doskonale zasadniczy wątek form. Kult zaś, jako pozornie najwięcej oderwane od materialnego tła zjawisko, jest także niczem innym, jak względnie najwyższym i najczystszy każdym razem uogólnieniem stosunków życiowych człowieka z otaczającym światem.

Również materialne tło życia odbija się na tworzeniu wyrazów.

Dla stepowca koczującego przyroda jest wiecznie jednaką, i prócz pór roku, ciepła i zimna, słońca, księżycy i gwiazd, prowadzących wozy koczownicze, pogody i burzy, istnieje tylko stado owiec i koni, a poza stadem dom — namiot, niejako najbliższa człowiekowi mieszkalna skorupa. Dlatego namiot, miejsce chwilowego zamieszkania, staje się źródłem nazw dla szeregu pojęć, związanych istnieniem swoim z płótnem namiotu, jak to będziemy mieli sposobność niżej pokazać.

U mieszkańców palowych mieszkań, które, po jaskiniach, stanowią jedną z najstarszych form przybytku ludzkiego w Europie — do nazw łodzi, wiosła, wody, palów, plecionki trzciny i wiklinowej przywiąże się wielka liczba nazw plemiennych i czynności związanych z działaniem ludzkim i jego wierzeniami.

Również silnie na pojęciach i wyrazach odbije się forma mieszkania — późniejsza od palowej, jaką jest ziemianka i kosz. Przyjdzie drzewo, początkowo z korą, potem z kory odarte i odcisnie się w nieskończoność na całym obszarze życia ludzkiego, jak to na języku naszego narodu doskonale do dziś śledzić można.

Zjawia się cegła czerwona i odżyje mur kamienny, z biegiem długich wieków zewnętrznej przemiany ziemi i zewnętrznego wzrostu pojemności życia ludzkiego, to całe «murowanie», «opus romanum», sposób rzymski, jak go starzy nazywali, odbije się na mowie, na pojęciach i brzmieniach wyrazów ukaże pochodność swoją, zresztą dokumentami historycznymi stwierdzoną.

Zaś w pewnym wspólnym zakresie wszystko jest jedno, czy to się dzieje w Ameryce, lub na wyspach Sandwich, lub u ujścia Wisły. Ludy, mieszkające nad morzem, będą się zwały «Pomorzanami» w Starej Słowiańszczyźnie, a «ludźmi z nad słonej wody» na wyspach Sandwich (Krzywicki, Ludy, str. 87).

Nasi Lachowie znajdą swoich krewniaków hen na Nowo-Hebrydach w «ludziach z zarośli», wojujących równie zacięcie z «ludźmi z nad słonej wody», jak kiedyś nasz Bolesław Krzywousty ze słowiańsko-europejskimi Pomorzanami.

Zmiany w społeczeństwach, rozciągające się do wszystkich objawów życia społecznego, wyrażają się w coraz wyższych cywilizacjach, nieustannym rozrostem świadomego obcowania coraz to większych obszarów **zaspokojonych potrzeb i niezaspokojonych pragnień**, a są zawisłe od następujących często współdziałających warunków:

1. Zmiana powolna warunków życia (n. p. zmiana klimatu) oddziałuje powolnie i stale na ludność osiadłą.

2. Ludność koczownicza samowolnie zmieniając otoczenie, zmienia też nieustannie jakość zewnętrznych wpływów i warunków życia, i w ten sposób w miarę przenoszenia się w okolice o odmiennym układzie ziemi, wód, temperatury, przekształca też

formę swego gospodarowania, a z niem i całości kształtu życiowego.

3. Osiadła i koczownicza ludność przemienić się też może przez zmieszanie się wzajemne, a następnie przez dostosowanie się w czasie mniej lub więcej zgodnego współżycia.

Do powyższych też dodać jednak należy zasadniczą uwagę. U każdego ludu ze zmianą otaczających warunków zmienia się wprawdzie forma istnienia, ale przetwarza się powolniej w miarę siły, czasu i wkorzenia się w umysł i ciało dawniej przeżytych kształtów kultury gospodarczej i umysłowej.

Żydzi n. p., od kilkuset lat zamieszkali w Polsce, mają odcisnięte na swoim życiu dłuższe ślady pobytu w Niemczech, zastrzymane w stroju i w żargonowej mowie.

Tak samo odnaleźć można u osiadłej na roli ludności ślady dawnego koczowniczego, pałowego, a nawet jaskiniowego życia, nie tylko w bardzo licznych zabytkach językowych, ale w budownictwie mieszkalnem, gospodarczem i zbytkownem, tudzież w całym charakterze zdobnictwa.

Słowem, że wszystko, co kiedykolwiek ludzkość w dziejach swoich przeżyła, jest w niej, mówiąc słowem filozoficznym Hegla, w podwójnem znaczeniu «aufgehoben».

Raz «aufgehoben» jako coś już przebytego, nieistniejącego pozornie dzisiaj, zniesionego na zawsze, a drugi raz jako rzecz zachowana, zawarta w ludzkości i nieustannie wpływająca na ogólną sylwetę kultury poszczególnych narodów, owych gatunków drzew przeróżnych, rosnących w ogromnym od biegunów do równika gwarzącym lesie ludzkości.

I tak być musi. Inaczej nie wzrastałaby pojemność życia społecznego i osobistego i tem samem nie byłoby historii kultury.

Kultura dopiero, pokoleniami wzbierając, usposabia jednostki do skupienia w sobie natężonego rozumowo, uczuciowo, obyczajowo i materyalnie życia, które nazywamy cywilizacją.

Oto jest poprawka, jaką wraz z innymi uwagami dołączyłem do słusznego zresztą zdania prof. Riehla, i na tem usiłuję oprzeć moje następne przypuszczenia.

ROZDZIAŁ II.

EUROPA PRZEDHISTORYCZNA.

Ojczyzną naszą w szerszym znaczeniu jest Europa. Historia tej części świata odcisnęła się na naszej cywilizacji. W Europie dopiero rozwinął się ten typ kultury aryjskiej, która dziś rozpiera się na całym świecie.

Było to w dyluwium, w ostatniej zanikającej epoce lodowej.

Klimat dzisiejszej północnej Norwegii był klimatem środkowej Europy; foki, pingwiny i reny uwijały się tam, gdzie dziś grzeją się w słońcu kąpielowicze morscy.

Pojawia się wówczas człowiek w tej najmniej przez zmiany ówczesnego klimatu dotkniętej części Europy, we Francji i w Hiszpanii.

Nie znaczy to, żeby go pierwiej nie było, prawdopodobnie poprzedzał jaskiniowego człowieka według znakomitego znawcy jaskiń angielskich Boy Dawkinsa, «człowiek ujść rzecznych», który przed epoką czwartorzędną, to jest ostatnią w geologii, w towarzystwie «*Elephas antiquus*» (słonia starszego typu) istniał w Europie. (Lud. Büchner, *Hell. K. g.*, tom VI, str. 191).

Człowiek ten trzeciorzędowy, zdaje się, że ustąpił przed napływowymi lodami miejsca ludzkości jaskiniowej.

Jaskiniowiec dopiero wtedy ślady swojej bytności pozostawił w grotach, kiedy mu się udało z kawałków kości lub drzewa i obłupanego odpowiednio krzemienia lub któregoś z Nephroidów, Ja-deitu naprzykład, uzyskać topór, broń, zdolną wyprzeć drapieżne

zwierzęta, zamieszkujące jaskinie, wówczas ciepłe temperaturą dobywającą się z wnętrza mniej ostygłej ziemi.

Francya, Anglia, Włochy, Szwajcarya i Węgry pełne są tych grot, będących kiedyś miejscem zamieszkania.

Bertrand naliczył w r. 1874 w 40 rozmaitych departamentach Francyi około 400 jaskiń niegdyś zamieszkałych.

Obok naturalnych grot trafiają się sztucznie drążone jaskinie, które pierwotny człowiek wykuł w kredowym pokładzie gór Jurajskich. U nas w Krakowskiem, w Bubniskach nad Dniestrem, w Uryczu w Beskidzie znajdziemy ślad jaskiniowego mieszkania przedhistorycznych ludów. Człowiek trzeciorzędowy, razem z człowiekiem jaskiniowym dawniejszej epoki, należał według Dawkinsa «do okresu paleolitycznego, **nie polerował jeszcze kamienia**, nie znał jeszcze garncarstwa, rolnictwa i chowu bydła, nie miał zwierząt domowych, odziewał się w skóry zwierzęce, był długogłowcem i pochyłozębnym, a żył z polowania». Ku końcowi okresu lodowego, kiedy ciepło wzrosło, człowiek jaskiniowy został wyparty przez «ludzia» neolitycznych czasów, który przyszedł z Azyi i nigdy zupełnie już wyplenionym nie został (cyt. u Büchnera, Hellwald Kultugesch., tom I, str. 191).

Człowiek ten «azyatycki» umiał polerować krzemień, urządzać sobie sztuczne domostwa, a groty opustoszałe służyły jeszcze długo w czasach wojen religijnych i prześladowań jako ucieczka, a wyjątkowo jeszcze we Włoszech i Chinach do dziś, jako codzienne mieszkanie.

Szczególnie interesującą jest słynna grotta św. Magdaleny w departamencie Dordogne w południowej Francyi. Po raz pierwszy spotykamy się w niej z «dziełami sztuki» jaskiniowego człowieka.

Są to rysunki i zarysy przeróżnych przedmiotów, a zwłaszcza zwierząt, które to szkice czyniono za pomocą rylca krzemienego na kościach.

Znajdują się wśród nich wyborne odtworzenia, jak naprzykład na pół złamanej płytce z kości słoniowej odnaleziony obraz trzech kroczących za sobą mamutów.

Z jaskini Bruniquel są rysunki rena, konia, koziorożca, węża, łososia, niedźwiedzia jaskiniowego, słonia, tura, jelenia, psa morskiego, obok ptaków i gadów.

W Szwajcaryi, w sławnej grocie Kesslera koło Szafuzy, od-

naleziono obok resztek kultury jaskiniowego człowieka szczątki małego konia czasów dyluwialnych, który zdaje się służył człowiekowi wówczas za główne pożywienie.

Z rzeźby szczególnie znaną jest z rogu rena wycięta głowa piźmowca, który dzisiaj zupełnie na północ się usunął, razem z tą uzdolnioną artystycznie rasą długogłową, posiadającą — jak mówi Krzywicki — «względnie twarz szeroką, wązkie oczodoły, wysokorosły wzrost». Ci pierwsi artyści byli to myśliwi, stojący w tej fazie rozwoju, co Indianie dzisiejsi północnej Ameryki. Myśliwi ci wywedrowali częściowo wraz z reniferem na północ, do Szwecji i Danji». (Krzywicki, Ludy, str. 250).

Z czasem zmieniającego się bowiem nachylenia ziemi do słońca (insolacyi, jak nazywają to twórcy powyższej hipotezy, tłumaczącej istnienie epoki lodowej, uczeni Kroll, Pilar, Wallace i Pench), ośrodek zimna przesunął się znowu w niezmiernie linii czasów ku biegunowi północnemu ¹⁾.

Lodowce ustąpiły z północnego pobrzeża środkowej Europy, cofnęły się w góry w okolicach Alp, a na ich miejsce rozpostarła się na połę bagnista nie wiele rozmarzająca tundra o półstepowym charakterze.

Istnienia jej dowiódł Alfred Nehring, badając faunę przedhistorycznych grot niemieckich i węgierskich. Znalazł w nich bowiem

¹⁾ W ostatnich czasach powstała nowa próba tłumaczenia epoki lodowej. Panowie Paweł i Fritz Sarasin (Verhandl. d. Naturforschenden Gesell. in Basel 1901. Zesz. 3) wskazując, że lodowej epoce towarzyszy obniżenie stanu ciepłoty na całej ziemi, przy tych samych prądach morskich i rozdziale różnic w temperaturze co dziś, wyjaśniają ówczesny spadek ilości ciepła (z położenia wiecznej linii śniegów w okresie lodowym (Pench) obliczono, że ubytek ciepła o 6 stopni Celsjusza w porównaniu do dziś, przedstawia najskrajniejszą zmianę zimna, którą dla lodowej epoki przyjmując należy) masowymi wybuchami wulkanów, które wyrzucając olbrzymie kłęby obłoczne kurzu wulkanicznego, zdolne były osłabić siłę promieniowania słońca i podnieść ilość opadów. Jako dowód przytaczają powyżsi uczeni wybuch wulkanu Krakatau w lecie w r. 1883, którego masa wyrzutowa wynosiła pomiędzy 16—30 sześciennych kilometrów, a rzucona była na blisko 40 kilometrów w górę. Masa ta okrążyła ziemię 3—4 razy, a obniżając się została porwaną do umiarkowanych okolic okrywając welonem dymnym ziemię. Wówczas to rzuciły się w oczy jaskrawo czerwone zachody i wschody słońca, o których pisano szeroko i długo, a więcej jeszcze rozprawiano. W równikowych okolicach pył ten był tak gęsty, że zasłaniał słońce zupełnie, kiedy nad widnokregiem ledwo co się wzniosło. Welon ten zmniejszył gwałtownie promieniowanie światła i ciepła, a cząstki pyłu działając jako ziarno, około których para wodna skraplać się mogła, wywoływać musiały częstszą ilość opadów powietrznych

szczątki kości skoczków stepowych tego gatunku, który żyje obecnie w stepach Azji i Europy wschodniej (Zeitschr. f. Ethnologie, tom 13, rok 1887, str. 107).

Na tundrach tych jedne miejsca obsychały, natomiast gdzieindziej znowu szumiące roztopami rzeki, zwłaszcza ku ujściom, tworzyły bagna i moczary.

Z jaskini wysunął się człowiek na świat boży i chroniąc się przed dzikimi zwierzętami, a także przed wilgocią moczarów, wybudował mieszkania na palach, w których znowu przebył długie tysiące lat.

Zaś na suchszych miejscach, może wśród lasów, jakby odległym wspomnieniem jaskiniowych mieszkań hołdując, chował zmarłe w małych sztucznie uczynionych kamiennych grotach, ustawiał im szeregi kamieni, lub też jedne na drugich, tak zwane dolmeny, którymi zasiane są pola przedhistorycznych czasów, a które szczególnie pięknie we Francji oglądać można. Miarkując po tych olbrzymich często dolmenach, służących zapewne za groby całym plemionom, spotykamy się w Europie, jak to zresztą także z mieszkań palowych wnosić można, z pierwszymi objawami gromadnego życia. W tym czasie zjawia się zapewne, jeden z najstarszych sprzętów, plecionka koszowa z wikliny; trzcina, druga bagnista roślina użyta jest na matę, z lnu czynią się tkaniny, sieć na ryby, sznur i dziane na kołeczkach płócienko. Kosz oblepiony gliną i wypalony dawał

i mgieł. Na Mauritiusie stwierdzono w onych czasach większą ilość burz, i ogólnie zauważono zwiększenie się wilgoci w powietrzu. Jeśli odnieśliemy to wszystko do końca epoki trzeciorzędowej i całej dyluwialnej, to odnajdziemy znamienne dla tych czasów wżarcia się wód na brzegach dzisiejszych lądów stałych. Znak to potwornie wybujałych i długi czas trwających wybuchów wulkanicznych, wobec których dzisiejsze wybuchy słabym są odbłaskiem. Masy pyłu wulkanicznego więc rzucone w powietrze, zastaniając słońce i powodując znacznie większą ilość opadów, mogły najzupełniej obniżyć ciepłotę na powierzchni ziemi o 6 stopni Cel., co znów wystarczało dla utworzenia się powłoki lodowej tam, gdzie dziś kołyszą się fale zbóż i szumią lasy. W czasie epoki lodowej zaznaczają się międzylodowe okresy wzmocnienia się ciepłoty i cofaniem lodów znamienne. Panowie Sarasin tłumaczą to zjawisko przerwą w czynności wulkanów i umniejszeniem się pyłu i popiołu wulkanicznego w powietrzu. Za teorią powyższą przemawia i to, że u końca okresu węgla kamiennego i w czasie Permskiej formacji, w którym to czasie panowały gwałtowne wybuchy wulkaniczne, również są dane (nieuwarstwione rumowiska, ogładzone i porysowane skały), które za okresem lodowym dawniejszym przemawiają. Panowie Sarasin przychodzą więc do wniosku, że »pomiędzy ogniem wnętrza ziemi i spotęgowaniem się jego czynności a pomiędzy okresami lodowymi istnieje przyczynowy związek«.

pierwsze urny i garnki, noszące na sobie, jak to z niektórych egzemplarzy terrakotowych w Anglii znalezionych wnosić można, aż nadto widoczne ślady w zdobnictwie, swego oparcia się o plecionkę koszową.

Ślady mieszkań palowych, odkryte przez Meyera w r. 1853, na dnie jeziora zurychskiego, wywołały poszukiwania i w innych okolicach, a gdzieś tam znalazły się osady tak wielkie, że blisko sto tysięcy palów odkryto na jednym miejscu, jak to jest na przykład w Robenhausen. Pomost na palach oparty pokrywał przestrzeń 60.000 metrów kwadratowych. Na jeziorze Neufchatelskiem mogło według obliczeń zmieścić się blisko 5.000 ludzi.

Z początku palowe mieszkania były jedynie rusztem palowym, wbitym w dno jezior, stawów lub bagien, na którym mieściły się chaty plecione z wikliny, a oblepiane gliną, jak to znaleziono w «Terramare» emiliańskim (Nadpadowe budowle palowe) resztką gliny z odciskiem plecionki wiklinowej wskazuje (Zeitschr. f. Ethn., tom II, str. 3, Hartmann, Über Pfalbauten). Niektóre budowle mieszczą jako wypełnienie między palami ziemię i kamienie.

We wschodniej części Szwajcaryi i górnej Austrii z nastaniem doby metalowej w kulturze urywa się raptem istnienie palowych mieszkań, natomiast w zachodniej Szwajcaryi cały okres brązowy aż do żelaznej epoki przepędzają jeszcze ludzie na palach¹⁾.

W północnych Niemczech i w północno-zachodniej Słowiańszczyźnie mieszkania palowe istnieją w późnej żelaznej epoce, jak to prof. Virchow tylokrotnie pokazał i udowodnił.


Z palowymi mieszkaniami więc związany jest doniosły okres kultury, oparty na wynalazku spożytkowania wyżarzonych lub wytopionych kruszców.

Metalem tym w Europie była początkowo kowana miedź, która też jako wyłączne tworzywo dotrwała gdzieś tam (w Ameryce, aż do jej odkrycia) do najnowszych czasów.

¹⁾ Ślady językowe krzemienych niegdy młotów istnieją u Węgrów, którzy prawdopodobnie przejął je od Słowian w pierwszych czasach osiadłego życia, i do dziś je zatrzymali, jak zresztą moc innych wyrazów w mało zmienionych, zaschłych niejako formach. Po madziarsku krzemień zwie się »K o w a«, kowal zaś to »Kovács«, kuć »kovacsol« (Pagarasi-Wörterbuch der ungarischen Sprache). Widocznie jeszcze za czasów najścia Węgrów do Europy istniało u Słowian żywe językowe wspomnienie krzemienych młotów i narzędzi.

Istnienie jej jako metalu bronz poprzedzającego udowodnił Pulszky. Dalszy napływ cyny z fenicyjskiego wschodu, która zmieszana z miedzią czyni ją łatwo topliwą i daje razem piękny żółty i przydatny aliaz, urwał wnet okres miedziany.

Hellwald przypuszcza nawet, miarkując po zawartościach grobów przedetruskich w Italii i po tem, że w Afryce także ludy bezpośrednio z okresu krzemiennego przeszły do żelaza, że żelazo poprzedziło bronz, a jedynie niewytrzymałość na wilgoć i działanie powietrza rdzą przetrawiło żelazne zabytki starszych okresów i dlatego ciężko dziś stwierdzić niewątpliwie dawny wynalazek żelaza. Hellwald opiera przypuszczenie naprzd na wszędzie obecnej rudzie darniowej jako narodził bagnistych okolic, łatwej do wyprażania



Wiz. 1. Mieszkanie palowe ze Szwabji.

żelaza, dalej na fakcie, że wyprażenie i odkucie żelaza znacznie jest technicznie łatwiejszem i poprzedza zawsze sztukę odlewania.

W każdym jednak razie właściwą przewagę żelaza jako metalu odnieść należy do ostatniej, najpóźniejszej epoki.

Uczynienie z kruszców nowych, trwałych, ostrych narzędzi pracy przyspieszyło tem bardziej tempo rozszerzalności życia i opanowania przyrody na rzecz człowieka i uczyniło z mieszkańców palowych i ziemiankowych lud pod wielu względami do nas ogólnym typem cywilizacji zbliżony, rolniczy i pasterski.

Uczeni rozróżniają głównie dwie warstwy kultury metalowej, bronzowej i żelaznej, której formy odnajdujemy u mieszkańca palowych chat. Starszą z nich jest warstwa bronzu, zwana od miasteczka Hallsztatt, gdzie znaleziono bronie i narzędzia bronzowe najpóźniejszej, już w żelazo wchodzącej epoki, warstwą hallsztacką. W okresie hallsztackim widać jeszcze wpływ plecionki i tkaniny na zdobnictwo metalowe. Metal nie wydobył jeszcze ze siebie, za wyjątkiem spiralnie kręconych drutów, jeszcze tych właściwych form, przystosowanych do odlewu, kucia i grawirunku.

Natomiast w nowszej warstwie, już żelaznej na poły, zwanej od wioski nad jeziorem Neufchatelskiem La Tène, okresem lateńskim, zjawia się samodzielna ornamentyka.

Linie, listki, rozety, obrazy zwierząt, odlewem i odkuciem pięknym świadczą o nowo powstającym źródłisku form artystycznych, nie znanych ludzkości przedtem.

Zdo był je chłop palowy szwajcarski, którego życie codzienne wyjaśniły uczone badania Rütimayera i O' Heera, dokonane na podstawie resztek kuchennych, zawartych na dnie jezior. Chłopi palowi należeli do ludów rolniczych i pasterskich.

Obok najrozmaitszych zwierząt upolowanych, jak sarna, ja-zwiec, niedźwiedź, łoś, tur, żubr, zjawia się rodzaj oswojonej tor-fowej świni, miarkując po zmianach anatomicznych, chowem wy-wołanych, zdawna bardzo udomowionej i kilka ras zwierząt domo-wych, dziś już zaginionych. Koń na razie jest rzadkiem zwierzę-ciem, ale należy już do dzisiejszego gatunku. Z roślin wyróżnił Rüttimayer trzy odmiany pszenicy, między innymi rodzaj dokładnie podobny do tej, którą w grobach królów egipskich odna-leziono (*Triticum turgidum*). Obok tej pszenicy, lubiącej widocznie ziemię świeżo z wody odkrytą, znaleziono proso, gatunek jęczmienia (*Hordeon hexastichon*), słowem wilgotny grunt lubiące zboża, natomiast brak zupełny był żyta i owsa. Z rozartego na żarnach prosa pieczono placki, którego resztki znalazły się na dnie śmietnika jeziornego. Suszone jabłka, czereśnie, jarzyny, maliny, orzechy laskowe i ziarna bukwy służyły na deser jako owoce. Z jarzyn znano rzepę, marchew, groch i pasternak. Len dawał przę-dzę na tkaniny.

Mieszkanie, jak to ze znalezionej domku koło Schiessenried w górnej Szwabii wynika, były tworzone z wiązanego w ramy drzewa (ryglówki), składało się z izby z ogniskiem kamiennem i ko-mory. Przestrzeń między belkami wypełniano gliną. Długość mieszkania wynosiła 10 m., szerokość 7 m. Z brzegiem łączył wieś palową drewniany mostek. Naturalnie był to już znacznie rozwi-nięty typ mieszkania (wiz. 1).

Sztuka chłopów palowych nosiła na sobie wybitne piętno ple-cionki i tkaniny, a tylko metalowe wyroby, jak ślimakowe spinki, przypominały drutową technikę (giętego drutu), kolczyki zaś s p ł a w k i w ę d k o w e.

Niektóre przedmioty, znalezione w stacyi Sipplingen, na je-ziorze bodeńskim, wskazują na to, że wieś palowa aż do czasów rzymskich była zamieszkałą. We Włoszech górnych istniały mie-szkania palowe nasypowe (Terramare) między Padem a Apeninami,

w okolicy Reggio Emilia; w Irlandyi zaś wyspy sztuczne drewniane, zwane Cranoges, które również historycznych czasów sięgają.

Odkładając omówienie nawodnych mieszkań, sięgających istnieniem swoim dziejowych, ściśle określonych czasów, do osobnego, «palowcom» poświęconego rozdziału, dotkniemy tu jedynie palowych budowli, znajdujących się poza granicami Europy. Podróźni znaleźli je u Papuasów w Nowej Gwinei, u Dajaków (na suchej ziemi), w Borneo i u murzynów na jeziorze Tsad.

Szczególniej ciekawe dane dotyczą mieszkańców północnego Celebesu, Toun Singals, o których p. Riedel (Zeitschrift f. Ethnol. r. 1872, str. 193) temi słowy pisze: «Z wiadomości moich o ich przeszłości wynika niewątpliwie, że Toundanosy czyli Toun Singalsy z początku nie byli mieszkańcami budowli palowych, lecz dopiero z braku ziemi zmuszeni zostali przez kilkaset lat domy swoje budować na jeziorze w Minahasa».

Domy te, podobne na wskrós do europejskich tego samego pokroju, świadczą jeszcze raz aż nazbyt wyraźnie, że od zewnętrznych warunków fizycznych zawisła jest materyalna strona życia człowieka i że podobne objawy życia mogą samorodnie powstawać tam, gdzie istnieją podobne stosunki przyrodnicze.

Palowcy są nam może najbliżsi rodzimą, z osiadłego życia płynącą kulturą, w przeciwstawieniu do stepowców-Aryów wędrownych. Zostawili oni w pojęciach, wyrazach, wreszcie w konstrukcyi budowniczej i inżynierskiej, tudzież w sztuce, tyle nabytych drogocennych doświadczeń, że przybyły na miejsce przez nich zajęte stepowiec-Arya radyby sobie bez nich dać nie mógł. Nie dziw też, że tradycja palowej kultury z czcią jest przechowywana w całym słownictwie ludów aryjskich, które niegdyś pierwszą stopę w Europie postawiły, u Greków, Rzymian, u Germanów i u Słowian.

Już z powyższych zestawień wynika, że ludy «palowe» rasowo nie mogły być jednolite w czasie między okresem kamienia gładzonego, przez okres miedzi, brązu, żelaza, aż do najnowszych czasów. Przed pierwszym najściem krótkogłowców, a potem Aryczyków z Azji, zamieszkiwali Europę południową i zachodnią długogłowcy. Do nich należałoby zaliczyć niektóre typy Walii i Irlandyi, o których przedstawicielach czytamy: «Chód lekki, włos gruby i ciemny, twarz długa, a nawet bardzo długa, często nawet wązka, najszersza poniżej oczu. Podbródek bardzo wązki, czasami wysta-

jący i najczęściej w tył podany. Nos wązki, niekiedy znacznie długi, czasami zbliżony do żydowskiego. Czoło wązkie, lecz nie pochyłe. Skóra ciemna lub mocno czerwono-brunatna. Czaszka długa i bardzo wązka». (Mackintosh cyt. u Krzywickiego, Ludy, str. 248).

Również Hiszpania, Sardynia, Korsyka, Sycylia i południowe Włochy były w zaraniu dziejowem «Iberyjskimi», jak nazywają antropologowie ludność przedaryjską.

Język Basków, zdaje się, ostatniego szczątka ludów przedaryjskich, któremu w niedostępnych Pirenejach udało się odrębność swoją zatrzymać, również składnią i dźwiękiem, obcym zupełnie pniowi języków indo-aryjskich, świadczyłyby o dawno minionych dziejach Europy.

Plemiona indogermańskie, na poły długogłowe, które zjawiły się w Europie, po długich zapewne wiekach wędrówki przyniosły ze sobą tradycje i zwyczaje stepowych ludów, jakie opisywaliśmy na wstępie, mówiąc o Kirgizach w poprzednim rozdziale.

«Uległa, zdaje się, naprzód aryanizacji Grecya, zalana przez Pelasgów, Illirów, potem przez Traków, którzy zepchnęli poprzedników w doliny górskie półwyspu bałkańskiego (dzisiejsi Albańczycy) i sami zajęli porzecza urodzajne oraz Tessalię i Beocję, a w dalszym ciągu wtargnęli do Azji Mniejszej, dając początek mnóstwu grup drobnych (mykyjskich, frygijskich i likijskich). W Armenii spotykamy inny potok aryjski idący od Eranu. Wreszcie jeszcze później przybyli Helenowie. W Italii Aryjczycy ukazali się daleko później, a paleontologia dowodzi, że przybyli tutaj z północy z trzodami wołów, kóz, owiec, świń, że posiadali ciężki wóz¹⁾, który ciągnęły woły, że byli odziani w skóry i proste tkaniny i że jedynie wódz miał topór brązowy. Sycylia zaś, Sardynia i Hiszpania jeszcze za czasów historycznych były Iberyjskimi»

¹⁾ Wóz na kołach to jeden z najstarszych sprzętów, tak, że zdążył wejść obok konia do słonecznej mitologii Indów. Wóz był u nich przedstawicielem słońca w pewnych razach (Zeitschr. f. Ethnologie. Mannhardt die lettischen Sonnenmythen). Koło palone z gliny z epoki brązowej znaleziono w Szwajcaryi (Zeitschr. f. Ethnologie, tom 15). Również Italia dała szereg wozów o ciekawej konstrukcji z przedhistorycznych czasów. Urnę przedstawiającą wóz z kołami o 4 sprychach, dwukrotnie zaprzężony, wydobyto w Darsłobe w Prusach wschodnich. Również ornament koła o 4 sprychach widoczny na licznych urnach słowiańskich, zestawiony ze »swastyką«, zdaje się łączyć z przedstawieniami o słońcu i o wozie.

(cyt. u Krzywickiego, Ludy; zobacz też: Dr. Lubor Niederle, Lidstvo v době předhistorické).

O Słowianach Dr. Niederle mówi zaś co następuje: Słowianie, językowo związani z grupą łotewsko-litewską, zapewne razem z nią oderwali się od pnia indogermańskiego. O tem zaś, czy Słowianie byli naprawdę Aryami, czy też zaryanizowanymi przybyszami, badania językowe nic nie powiadają. Ze stanowiska antropologicznego tyczy się Słowian zupełnie to samo, co odnosi się do innych narodów.

Liczba krótkogłowców wśród Słowian ku południowi i zachodowi przybywa, ubywa w kierunku wschodu i północy. Badania zaś czaszek z grobów między 8 a 16 stuleciem poucza, że Słowianie dawniej więcej liczyli długogłowców wśród siebie, którzy zupełnie podobni byli do typów germańskich z grobów rzędowych.

Zdaje się więc, że długogłowcy aryjsko-słowiańscy zmieszali się z krótkogłowymi pramieszkańcami środkowej Europy (których wzdłuż Alp przez Bałkany śledzić można), zupełnie jak to się działo u Celtów i Germanów. Im bliżej sfery alpejskich krótkogłowców, tem krótszą jest czaszka i ciemniejszym uwłosienie i płeć, im dalej na północ, tem więcej długogłowców i blondynów.

Różnice te wytworzyły się zapewne po oddzieleniu się gałęzi litewsko-łotewskiej od słowiańskiej, co działo się zapewne ku końcowi okresu neolitycznego, a najpewniej w początkach kultury miedzianej, kiedy te plemiona poza górny Dniepr w okolicach Prypeci i Berezyny nie wyszły. Było to zapewne na kilkaset lat przed Chrystusem. (Niederle, O puwodu Slowan, Studie k słowańskim starožitnostom).

Na pniu kultury palowych mieszkańców zaszczepili swoją płonkę «namiotowcy», zmieszały się rodzime, długo nabywane obyczaje z napływowemi, a z nich wyszła nowa forma życia kulturalnego, odzwierciedlona w mieszkaniach i życiu gospodarskiem, którą rozważyć i w sylwetę dziejową ująć będziemy próbowali.

Przedmiotem zaś klinicznym naszych badań będzie jedną gałązka pnia indo-germańskiego, lud polski. Dzieje przekształcania się wewnętrznego naszego narodu tysiącnymi węzłami związane są z resztą ludów Europy i dlatego rozbierając historię niepozornego mieszkania włościańskiego w Polsce, w pewnej mierze rozpatrzemy wnętrzości Europy w historycznych czasach w jej poufnem domowem życiu.

Przechodząc obecnie do szczegółowego rozbioru warstw mieszkaniowo-kulturalnych w Europie i w Polsce, pragnę podać zarys ogólny, który u mnie będąc końcowym rezultatem żmudnych studyów, dla czytelnika stanowić będzie natomiast pewne myślowe rozłożenie całości, nieodzowne dla śledzenia całokształtu pracy. Zaznaczam jednocześnie, że podane są ninie najważniejsze wytyczne znaki, po których warstwę każdą w dziejach budownictwa i kultury od następującej odróżnić a równocześnie z następną wiązać należy.

Genealogia rozwojowa mieszkań w Europie.

Wątek europejski.

I. Trzeciorzędowiec — człowiek ująć rzecznych (?). Broń: róg, kość. Mieszkanie: nieklecona buda z gałęzi (?). Sztuka nieznaną jak u Botokudów (może zęby i pazury nawlekane).

II. Czwartorzędowiec — Epoka lodowa. — Jaskiniowiec długogłowy. — Myśliwy. — Broń, narzędzia: róg, kość i krzemień rogiem łupany, nie gładzony. Mieszkanie: grotka kamienna naturalna, po niej sztuczna. Sztuka z myśliwstwa poczęta, w rogu, kości i w krzemieniu wyrażona. Początek techniki kamiennej, tej podstawy wszelkiego późniejszego budownictwa w kamieniu.

III. Alluwium, zniknięcie lodowców, tundra stepowa w Europie, potem liczne bagna. Zmiana materiału budowniczego z kamienia na drzewo, plecionkę koszarową i glinę suszoną, potem paloną, stąd początek garnków. Kamień kamieniem obrabiany i gładzony. Dziedzictwem myśliwskiej epoki chów oswojonych, dawniej dzikich łownych zwierząt, zwłaszcza świni. Ślady początków rolnictwa. Płótno z lnu.

Wątek azjatycko-europejski stepowy.

IV. Stepowcy krótkogłowi. Step — mroźna zima — gorące lato, stada koni i owiec, tkanina z wełny. Mieszkanie: namiot z pilśni. Sztuka to wątki tkaninowe geometryczne. Dążność ku zmianie miejsca. Początek metalów. Miedź.

V. Stopienie wątków stepowej napływowej z palową, tubylczą osiadłą kulturą. Bronz. Plecionka koszarowa i tkaninowa w sztuce, wpływ bagna na formację osad stałych i na jakość urządzeń społecznych. Okres żelazny i zetknięcie się z dobą historyczną.

VI. Ziemianka — kosz — opuszczenie mieszkań palowych —

przeniesienie się z pomostów palowych na ziemię — wypalanie ścian glinianych — stąd początek cegły i majoliki wraz z budownictwem murowanem w cegle — rolnictwo — chów bydła — sztuka: plecionka koszowa i skórzana (patrz sztuka staroceltycka i normańska).

VII. Las w Europie: Drzewo jako wyłączny materiał. Różnice w traktowaniu jego zawarte w przyrodniczym otoczeniu i w historycznych warunkach rozwojowych. Oparcie o palowe mieszkanie. Znaczenie drzewa i roślin w sztuce i w kulcie.

VIII. Znikanie lasów. Zwrot do kamienia i cegły. Odrodzenie muru kamiennego i ceglanego, czyli wejście do dziejów sztuki wyrażonej w formach stylów t. zw. historycznych.

Według Nüescha, który poczynił obliczenia dotyczące w Szwajcaryi, gdzie z uwarstwowień geologicznych łatwiej było odczytać czas prawdopodobny trwania warstw kulturalnych, przypada na okres lodowy około 100.000 lat. Przejście od okresu lodowego do tundry 12.000 lat. Okres stepowy i tundrowy (gładzonego kamienia) 8.000 lat. Okres pałowy, względnie cały neolityczny wraz z kulturą miedzi, brązu i żelaza 4.000 lat. Od końca neolitycznego czasu (historyczna epoka) po dzisiejszy dzień 4.000 lat. (Zeitschrift für Ethnologie XXIX, Ver. 86).

ROZDZIAŁ III.

MYŚLIWY. — JASKINIOWIEC EUROPEJSKI.

Dając w poprzednim rozdziale ogólnie pomysłany szkic rozwoju przedhistorycznej Europy, miałem na celu uczynienie ram szerokich, w które później pomieścić będzie można poszczególne działy w badaniach. Obecnie rozpoczynam szereg ustępów, poświęconych szczegółowym badaniom od najstarszej warstwy kulturalnej, której ślad wyraźny nauka na światło dzienne wydobyla.

Warstwą ową jest omawiana już nieco kultura jaskiniowca europejskiego, o której wspomnieliśmy w poprzednich rozdziałach. Nim jednak skierujemy uwagę na przedmiot niniejszy, należy się czytelnikom naukowe wyjaśnienie, dlaczego tak odległy okres, »nie-wypełnioną przepaścią« przedzielony od kultury człowieka alluwialnych czasów, uważamy za konieczne ogniwo, bez którego łańcuch dziejów mieszkań ludowych nie miał by swego myślowego początku. Wmieszamy się przez to nieco w spór naukowy, który rozgorzał między lingwistami a antropologami rozdzielił świat naukowy na dwa obozy. Pierwszy, a zarazem starszy i silniejszy, wychodzi z zasadniczego pokrewieństwa, wiążącego współczesne języki indoeuropejskie z irańskim i sankryckim i w ten sposób przyjmując istnienie w odległej przeszłości pnia wspólnego dla Arjów europejskich i azjatyckich, szukał kolebki naszej współczesnej kultury w Azji (Schrader). Odłam antropologów (Penka-Wilser), opierając się na ścisłym związku, jaki istnieje pomiędzy długogłowcem jaskiniowym we Francyi, a współczesną rasą długogłowców-

blondynów północno-europejskich wnosi (Penka), że współczesna rasa Europejczyków jest tubylczą, i sięga swoim początkiem panowania epoki lodowej. Ze stanowiska antropologicznego nie jest natomiast rozwiązana sprawa istnienia krótkogłowców brunetów, którzy siedząc wzdłuż pasm górskich środkowej Europy, są tak typowym zjawiskiem.

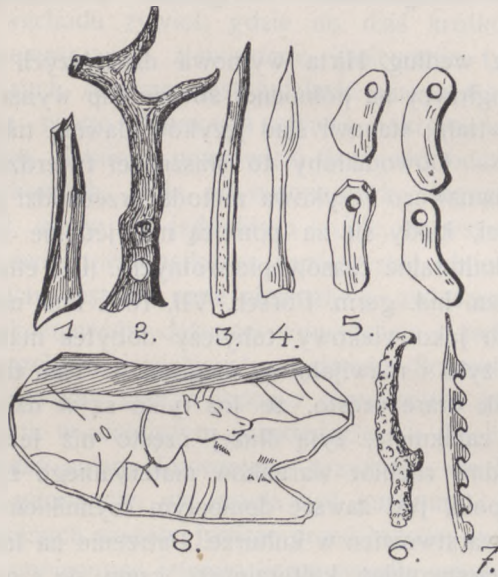
Już w szkicu poprzednim, powtórzyliśmy twierdzenie wybitnie naukowych imion, jakoby ci krótkogłowcy przedstawiali napływowy ze wschodu żywioł, gdzie do dziś krótkogłowiec jest olbrzymio przeważającym zjawiskiem. Zmieszanie tych żywiołów rasowych, których obrazem jest ludzkość europejska, wysuwa jednak całą siłą swego dokonania sprawę pokrewieństwa języków indogermańskich. Istnieje mianowicie trudność odczynienia tych wpływów językowych, jakie pra-europejczyk długogłowy niewątpliwie zostawił, ale w tak jednolitym stopie, że wszelkie oddzielenie należnego jemu pierwiastku ze współczesnej płataniny języków indo-europejskich, jest na razie niemożliwe, zwłaszcza wobec panującej u językoznawców dążności wywodzenia z jednolitego pnia językowego wszelkich dzisiejszych odrębności (Schmidt). Tem milej mi jest więc powołać się na jedną z otwartzszych głów, za jaką uważam H. Hirta w niniejszym przedmiocie. — H. Hirt przyjmując wyniki badań antropologicznych, przyznaje, »że Europa przed najściem Indo-germanów, nie mogła być pustynną i bezludną, ale że od niepamiętnych czasów jeszcze przed lodową epoką, w pierwszym okresie kamiennym, istniało liczne osiadłe zaludnienie. A jeśli dalsze istnienia tych ludzi, nieda się na pewno udowodnić, to jednak uczy antropologia (nauka o człowieku i jego rasach), że dzisiejsza ludność europejska nie należy do jednolitej rasy, za jaką ze względu na rodzinę językową w ogólnym zarysie musi być uważaną«. — Różnice rasowe świadczyły dalej, że tubylcza europejska ludność nie została pobita, etc. etc.

Uwzględniając dalej warunki klimatyczne, niekorzystne dla aklimatyzujących się dopiero zaborców, przychodzi Hirt do przekonania, że śladów tubylczej ludności, nie należy szukać w brzmieniach językowych, ale w wymowie, w barwie językowej niejako. Zupełnie słusznie wskazuje na języki romańskie, jako na taki objaw przesylenia mowy obcemi naleciałościami, wziętymi od silniejszego w kulturze żywiołu łacińsko-rzymskiego. Mimo to nikt na tej podstawie języków romańskich od wspólnego pnia wywodzić nie bę-

dzie, wiedząc, że powstały one jako wytwór zmieszania się Iberyjско-lub Celtycko-romańskich pierwiastków. Hirt przypuszcza dalej, że dawniej to podstawianie pod tubylczą wymowę obcego języka działało się tem dobitniej i że wielkie grupy narzeczowe tłómaczą się głównie przeniesieniem języka indogermańskich zdobywców na obcojęzyczną podbitą ludność i na wpływ jej na dzieci zaborców (przez niańki)«. (H. Hirt, Die Verwandtschaftsverhältnisse der Indogermanen. Indogerman. Forschungen IV, 40, 41, 42).

Tak więc według Hirta wymowa dzisiejszych ludów europejskich (Długogłowcy na północnej stronie Alp wymawiają «thal», krótkogłowcy «ttal»), stanowi ślad języków dawnej tubylczej europejskiej rasy. — Dowodziłoby to słuszności twierdzenia p. Kossinny, że »porównawczo językowa metoda przechodzi poza granice swojej możności, kiedy się za pomocą niej jedynie usiłuje odgadnąć stosunki kulturalne czasów pierwotnych«. (Die ethnol. Stellung der Ostgermanen. Ind. germ. Forsch. VII, 185). Inna natomiast jest rzecz z tem, co jako wiekowy tubylczy dobytek materyalnej odrębnej kultury żyło i rozwijało się niegdyś. — Tam tradycye i doświadczenia, tak stare często, że już tylko są w dziedzinie oderwanego kultu zamknięte, żyją dłużej często niż język, i z tego względu dokładny rozbiór warunków materyalnego życia zaginionej pozornie epoki, jest zawsze doniosłym czynnikiem składowym późniejszych uwarstwowień w kulturze. Patrzenie na ludzkość jako na rezultat uwarstwowień kulturalnych, czem się i nasza metoda odznacza, jest na podobieństwo układu warstw geologicznych wcześniejszych i późniejszych w dziejach ziemi, nieodzownem narzędziem myślowem do rozumienia istoty postępu nie tylko w zakresie kultury materyalnej, i nie tylko w sprawie mieszkań ludowych: — okaże się bowiem w biegu rozważań, że przypuszczenia nasze nie były dowolnemi i że mimo zamazanej w perspektywie dziesiątków tysięcy lat jaskiniowej — kamiennej przeszłości, ślady nieliczne owoczesnej kultury po dziś dzień w dogodniejszych warunkach się zachowały. Rozważmy więc to, co wiemy o myśliwcach — jaskiniowcach europejskich. Mówimy o myśliwcach, albowiem to jest istotny mianownik gospodarczy tego ciekawego przedhistorycznego Europejczyka. Z tem znamieniem myśliwca zjawia się on w jaskiniach europejskich, i jak z następujących zauważeń wynika, kto wie, czy już jako »człowiek ująć rzecznych« trzeciorzędnej t. j.

przeddyluwialnej epoki nie wszedł w tę fazę kultury. Wnosić to należy z następujących faktów, stwierdzonych przez naukę. — Zapanowanie epoki lodowej w Europie zmieniło gruntownie warunki życiowe. Wzmoczone zimno na powierzchni ziemi albo uniemożliwiło istnienie rozmaitym gatunkom zwierząt, albo zmusiło je do przystosowania się. — Przystosowanie to objawiło się obok zmiany w uwłosieniu zapewne, (porównać nagiego słonia z gęsto i długo-



Wiz. 2.

1, 2, 3, 4, 5, 6, 7. Broń łowna (haki, strzały, włócznie, harpuny), uczynione z rogu i kości przez jaskiniowca-myśliwego z epoki lodowej. — 5, Ozdoby, naśladowujące zęby zwierzyny, jako nawlekana na drut ozdoba (z czasów późniejszych, tak zwan. neolitycznych, czyli głądzonego kamienia). — 8. Płytką kościana z wizerunkiem rena, przesytego strzałą. Rysunek myśliwego z jaskiń francuskich epoki lodowej (najmniej 28000 lat temu).

włosym mamutem) z dążnością zupełnie naturalną usunięcia się z pod wpływów zaostrego klimatu do jaskiń. Jeśli prawdą jest przypuszczenie braci Sarasinów, że wzmoczonej czynności ogniowej ziemi towarzyszy obniżenie temperatury na jej powierzchni, to jaskinie działały przyciągająco na wszystko, co żyło, swoją od temperatury zewnętrznej niezależną i względnie dość wysoką ciepłotą. Jeśli przedstawimy sobie t e m p e r a t u r ę dzisiejszych piwnic

w zimie, albo też kopalń węgla to mniej więcej odpowiada to obrazowi, jaki musimy sobie odtworzyć o ówczesnych stosunkach. Rzecz jasna, że najlepsze względnie zewnętrzne warunki klimatyczne gromadziły największą ilość żyjących istot. Jest więc zupełnie zrozumiałem, że w całej Skandynawii, północnych Niemczech i na brzegach jezior alpejskich prawie się tylko neolityczne (z kamienia gładzonego) spotyka bronie i narzędzia, podczas kiedy starszych paleolitycznych (z krzemienia łupanego) brakuje. Stoi to w związku z zająściami, które się odbywały w okresie lodowym i jedynie paleolitycznemu człowiekowi na zewnętrznym zachodnim skrawku europejskich lodowców pozwalały istnieć. Dlatego więc jest tyle śladów paleolitycznego człowieka z niedoskonałymi toporami krzemiennymi w obfitej w bryły krzemienne, wolnej podówczas od lodu Francji, a tak mało w Niemczech i Szwajcaryi. Dopiero po cofnięciu się lodowców wielkich, mogły się osiedlenia paleolitycznego człowieka posuwać w głąb Niemiec, Szwajcaryi i tam, gdzie około Bruszwiku, i t. d. ślady jego istnienia znalezione». (Europas Vorgesch. Kultur. Lud. Büchner. Hell. Kulturgesch. I. (791, 880). Tem się tłómaczą owe wielkie zbiorowiska kości zwierzęcych, jakimi są w istocie jaskinie Francji, i tem się tłómaczy poprzednictwo kości i rogu jako narzędzia i broni w ręku dawnego myśliwca. — Kość i róg stanowczo były najstarszą formą broni. Świadczą o tem owe słynne znaleziska grot francuskich, gdzie najdelikatniejsze narzędzia łowcze sporządzane są z kości lub z rogu. Kość i ząb mamuta i róg stają się też tworzywem, w którym powstają pierwsze dzieła sztuki jaskiniowego myśliwca. (Patrz wiz. 2). Każde upolowane zwierzę daje więc skórę na odzież, a twarde szczątki jako broń lub trofea myśliwskie. Zwyczaj dzisiejszych myśliwych oprawiania rogów, zębów, kłów i pazurów i używanie ich jako ozdoby łowczej istniał w dawniejszych czasach również, jako chęć zdobienia się najprzeróżniej obrobionymi szczątkami upolowanych zwierząt. W Czechach na przykład znaleziono, już do neolitycznych czasów należące ozdoby, utworzone z nawlekanych zębów psich i wilczych. Najciekawszem jest jednak to, że obok prawdziwych zębów spostrzeżono naśladownictwa z rogu albo z kości cięte, uczynione na wzór oryginałów. (Wiz. 2. obr. 5). Widzimy to na powyższym przykładzie, jak sztuka ściśle jest opartą o przyrodę zewnętrznego życia ludzkiego. (Zeit. für Ethnologie XXVIII ver. 17).

Również broń myśliwska jest w istocie swojej matką wszelkiego narzędzia gospodarczego. — Jeśli chodzi o kamienne utwory rąk ludzkich, to Lindenschmidt powiada: «że rozdział między bronią a narzędziem wydaje mi się niemożliwy. Przeznaczenie dla obydwóch użytków wydaje mi się tem prawdopodobniejsze, że jeszcze u Franków topór zawsze do podwójnego użytku służył». (cyt. Hein. Altpreussische Wirtschaftsgesch. Zeit. für Ethnologie XXII. 189). Lecz broń z kości lub rogu miała tę zasadniczą wadę zwłaszcza w okresie kiedy o każdą piędź ziemi w ciepłych jaskiniach musiało się walczyć z masą zwierząt, którym również ciepłe legowisko przypadało do smaku, że twardością nie przewyższała kostnego szkieletu. Ilość wielka łupliwego i twardego materiału, jakim jest krzemień, zwróciła jednak uwagę wzmogoną myśliwca dopiero wtedy, kiedy epoka lodowa, zapędziwszy go od «ujść rzecznych» do jaskiń, zetknęła go jak najbliżej z kamieniem. Zbliżenie się codzienne życiowe w grotach wapiennych (a te są liczniejsze, wskutek znanej rozpuszczalności węglanu wapnia w wodzie) z licznymi tam bułami krzemieniami, miało decydujący wpływ na cały typ kultury późniejszej kamiennej. Ale i wtedy jeszcze zauważymy Hiatus, to jest okres przejściowy między kością, rogiem a krzemieniem. Z badań naukowych okazało się naprzykład, że narzędziem, którym obrabiano do użytku krzemienie, było starsze tworzywo, róg, «którym drobne złomki nie odbijano, ale wyciskano niejako». W ten sposób tworzy się narzędzia krzemienne do dziś u pierwotnych ludów, jak naprzykład u Eskimosów w Alasce. Podobne narzędzia ludu ziemi ognistej (przyładka południowej Ameryki) opisał Ranke. Jest to tępą, okrągłą laseczką z kości, którą się o brzeg skrawka krzemienego osadza, a potem gwałtowniej naciska tak, że przez nacisk same drobne kawałeczki odpadają. (Hein. Altpreuss. Wirtschaftsgesch. Zeit. f. Ethnol. XXII, 197).

I tem różni się zasadniczo okres starokamienny od nowszokamiennego, że w tym ostatnim okresie już kamień, służąc wobec drugiego kamienia jako narzędzie, wprowadził (porów. szlifowanie brylantów proszkiem dyamentowym) technikę gładzenia narzędzi kamiennych. — W starszym okresie istnieje natomiast wciąż niezatarta współzależność materiałów ze zdobycznego myśliwstwa pochodzących: rogu i kości z krzemieniem. Wspaniałe zabytki rysownicze na kości, pozostawione nam przez myśliwca i jaskiniowca francuskiego i zachodnio-szwajcarskiego, były tylko możliwe jako współdziałanie kości wygładzonej krzemieniem, prze-

mienionej w tabliczkę, i rylca krzemienne, jako narzędzia twórczego w dłoni artysty z okresu lodowego. — Przedmiot rysunków, to zawsze wykładnik życiowy danego ludu, z którego grona wyszedł rysujący artysta. Olbrzymia zaś przewaga rysunków z grot epoki lodowej to przedmioty polowania — zwierzęta łowne, myśliwy-człowiek i broń jego łowcza najulubieńsza. Przeglądając owe rysunki, mimowoli przypominam sobie zupełnie tą samą techniką wcinania wykonaną scenę myśliwską na jednym cyrkle ze zbioru p. Dembowskiej w Zakopanem, gdzie góral strzela do głuszca. Największym tam jest głuszec, jako cel polowania, potem z kolei wielkością swoją uderza strzelba, a najmniejszym jest ten, którego głuszec nie powinien widzieć, myśliwy. Również i topory rzeźbione w owych grotach na kamieniu, znacznie przerastają wielkością władającego nimi człowieka. — Dzięki zaś tym rysunkom mamy wcale



Wiz. 3.

Broń łowna i narzędzia epoki paleolitycznej (starszej) z łupanego kamienia epoki lodowej.

dokładny przegląd ówczesnego łowieckiego świata; są to mamut, niedźwiedź jaskiniowy, żubr, jelen, ren, koza, koziorożec, foka i t. d. obok ptaków, jaszczurek, ryb i t. d. Również nie braknie scen myśliwskich, z myśliwymi cięto rylcem rysowanymi, albo snycerską robotą rzeźbionymi. Obecnie coraz powszechniejsze jest zdanie, że ówczesnego człowieka zrozumieć można jedynie «jeśli się go uważa jako wytwór myśliwstwa».

Do dziś jeszcze niektóre ludy centralnej Brazylii żyją w okresie kamiennym, to jest, nie znają użytku metalów i są jednocześnie myśliwcami». (Von Steinens «Unter den Naturvölkern Centrabrasiliens» str. 20 r. wyd. 1894). Znamiennem zaś jest dla przedmiotu naszych badań przypuszczenie Grossa o źródłisku artyzmu ówczesnych myśliwców jaskiniowych, które powtarzam za H. Hirtem

w całej rozciągłości: «Najstarsi mieszkańcy jaskiń w Europie, ci sporządzacze niegładzonych narzędzi krzemiennych, pozostawili nam pewną ilość rysunków na kościach, które dotąd wydały się zagadkowymi. Ale zagadka wyjaśniała się przez porównawczo etniczne rozważanie życia ludów myśliwskich. U nich wszystkich znajdujemy zgrabność w rysowaniu i zamiłowanie do tego, — co u nas dzisiaj wzbudza najwyższe zdziwienie. Ową zdolność wyprowadza Grosse trafnie ze społecznych warunków, w których żyją owe ludy. Władanie strzałą i łukiem (czego liczne ostrza



Wiz. 4.



Broń łowna i narzędzia z epoki neolitycznej (młodszej) gładzonego kamienia.

krzemienne strzał po jaskiniowcach europejskich pozostałe są świadectwem niezbitym) wymaga pewnej ręki, która również i do rysowania jest potrzebną, a przy polowaniu nakazane dokładne zauważenie zwierzyny ułatwia jego rysunkowe dobre w podobieństwie wyobrażenie. Właśnie ze sztuki mieszkańców jaskiń w Dordogne można na pewno wnioskować o ich życiu myśliwskim. Zaś rolnictwa nie znali», i znać nie mogli, ze względów klimatycznych tak

wrogich roślinności w ówczesnej lodowej epoce (Hirt, Indogerm. Forsch. V. 402). Tak więc wyjaśnwszy źródło rodzaju sztuki jaskiniowca — myśliwca, zwrócimy się do omówienia mieszkania jego — jaskini. — Z początku z natury rzeczy jest ona taką, jaką przyroda człowiekowi dała. — Później umiejętność obchodzenia się z kamieniem doprowadza do sztucznych grot, jakie zwłaszcza istnieją w górach jurajskich i liczne są też u nas w dolinie Dniestru i Stryja (w Bubniskach) i pod Krakowem. Istnieje wszakże pewna prawidłowość w rozwoju tych sztucznych grot, którymi zasiany jest świat ówczesny od Azji przez pustynne dziś miejsca Assyrii przez Egipt aż do Europy.

Sprawozdanie z podróży panów Becka i Lehmana po zachodniej Azji doskonale określa ten rys rozwojowy owych jaskiń

sztucznie drążonych mieszkalnych (Zeit. für Ethnologie XXI. st. 548). Mówiąc o licznych tysiącach jaskiń z Hassan-kef, w ten sposób, odróżnia je od poprzednio widzianych chaldejskich. «Chaldejskie budowle odznaczają się tem, że to są rzeczywiście izby skalne z regularnie wykrojonymi drzwiami, z czworościennymi miarowo wykutymi przestrzeniami, których ściany według możliwości, często



Wiz. 5.

Grotty — sztuczne jaskinie z Hiszpanji przy Equilar.

z wielką sztuką są wygładzone. W Hassan-kef, w Skiefdan, jakoteż we wielkiej liczbie innych osiedleń jaskiniowych, które potem poznałem, bierze górę to, co potem nazwę jaskiniowością. Szczególniej wejście zatrzymuje nieregularne znamię jaskiniowego otworu; nie bywa na drzwi zmieniane i przekształcane, a również i wewnątrz zatrzymują owo za-

okrąglenie i nieregularność naturalnych grot, z których mieszkania przecież w większej części powstały drogą rozszerzenia i przekształcenia. Naturalnie, są wszystkie możliwe pośrednie kształty i przejścia od mieszkań jaskiniowych do skończonych pokoi skalnych, składających się z pięter stopniami połączonych etc». Ścisły historyczny i rozwojowy węzeł wiąże owe przeddziejowe groty z świątyniami skalnymi od których roi się Egipt i Indye. Uważając kamień jako właściwe tworzywo i mianownik ówczesnego skalnego wewnętrznego budownictwa, zrozumiemy dopiero owo niesłychane obeznanie się z techniką kamienną (wiz. 5).

Potworne ogromem groby — świątynie skalne, pomniki grobowe (piramidy), dalej wnętrza jaskiń na świat boży wyprowadzone, cała sztuka kamienna, często w najtwardszych materiałach, w syenicie i w granicie wykonana, może być tylko zrozumiałą, jako zespolenie człowieka z kamieniem, dokonane w jaskiniach lodowej epoki. Człowiek nawet nie wyobrażał sobie inaczej mieszkania po śmierci tylko jako jaskinie. Tzw. «łóża Hunów», dolmeny (patrz wiz. 6.), kamienie grobowe, wszystko to niejako zmarniałe formy jaskiń. Świadczą o tem komory grobowe kamienne, podziemne i sztucznie na powierzchni ziemi utworzone góry skalne, piramidy, mieszczące w sobie grób — jaskinię, mieszkanie pośmiertne Faraona.

Tak też trzeba rozumieć owe liczne groby kamienne, skrzynkowe, lub dolmeny, utworzone z kamieni podobnie tak, aby odległy obraz jaskini sobą przedstawiały. I te groty ciemne, które wyblichowawszy ówczesnego człowieka — Europeja dały jemu owe niebieskie oczy duże, jasne włosy i białą cerę (niby białe łodygi kartofli, które pękły w piwnicy puściły) sztuką obrabiania kamienia połączyły znowu ową najodleglejszą epokę z najnowszymi czasami. A jeśli dziś zwrócimy się do tej części Europy, która klimatem swoim najlepiej przypomina ówczesne warunki życia, do prowincyi w Finnmark w Szwecyi, to ze zdumieniem spotkamy żywy po dziś dzień ślad sztucznej groty, jaskini mieszkalnej, odtworzonej z kamienia. Rysunek powtórzony za Augustem Meitzenem daje mniej więcej dokładne o tem wyobrażenie (wiz. 7.)

U nas pamięć okresu kamiennego — jaskiniowego zaginęła prawie zupełnie dzięki innym warunkom życia późniejszego. Jaski-

nie pod Krakowem, grotty w Bubniskach nie pozostawiły po sobie dziedziców. A jednak drobna pamięć, zawarta w językach słowiańskich świadczy wyraźnie o czasach, kiedy «kowa» dziś po węgiersku krzemień dała nazwę kowalowi (ko-wats węgierskie) i kowadłu. Na Litwie «topory kamienne» litewskie Perkuna-kulka, zatrzymały znaczenie swoje kultowe długo poza kres używania krzemienia. Aż do dziś używa się ich do celów leczniczych, a znachodzenie ich w dębie Perkunowi poświęconym, tembardziej podkreśla ich znaczenie». (Bartels. Zeitschrift für Ethnologie XXV. str. 352). Pozostaje nam tu jedynie zestawić grupę wyrazów, które



Wiz. 6.

Szcątkowy obraz jaskiń, mieszkań w kształcie grobów kamiennych, zwanych dolmenami.

etymologicznie razem należąc, stanowią wyraźny ślad wspomnień mieszkań ciemnych skalnych u ludów aryjskich. Cień, Tien, (niem.) Schatten, (gotyckie) Skadus, (grec). Skaiv — (łac.) obscurus, (środ, górno-niem.) scheme (star-górno-niem.) scimo, Tien, tin, stin, stein, scimo, scheme wskazują zaś dźwiękowo na ciemność jaskinię i kamień.

Ponieważ Tyn oznaczało jeszcze w starej słowiańszczyźnie określony przybytek mieszkalny, mamy więc przed sobą pojęcie mieszkania wyznaczonego przez ciemność i kamień, słowem jaskinię. Czy wspomnienie to odnosi się do jaskiń mieszkalnych wschodnio-azyatyckich, czy też nawiązać je należy do grot francusko-szwajcarskich, to leży poza granicami naszych przypuszczeń. W każdym razie rozbiór tej warstwy budowniczo-kulturalno-

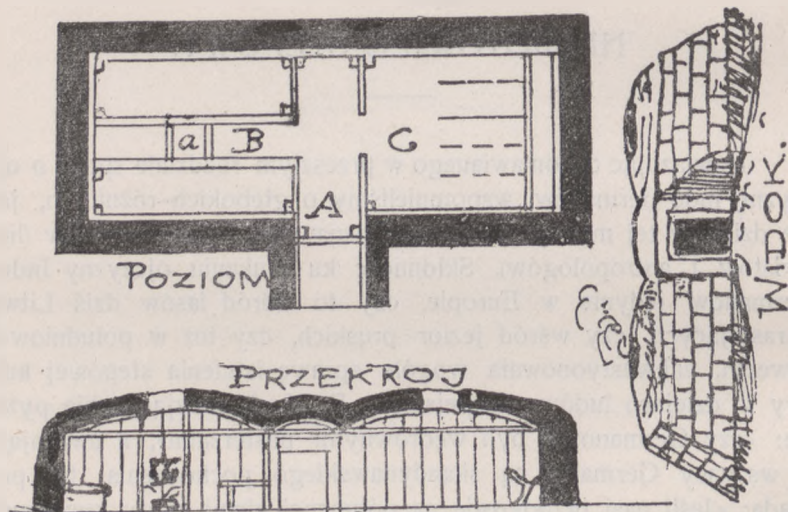
artystyczny był i jest konieczny dla dalszych rozważań, bo mieści w sobie węzeł, jaki obejmuje może jeszcze przedlodowe myślowstwo trzeciorzędnego człowieka z jaskiniowcem — myśliwym z epoki lodowej dyluwjalnej, dalej z ludzkością polerowanego kamienia, a dochodzi wpływem swoim na budownictwo Indyi, Egiptu Assyryi a tem samem Fenicyi, Grecyi i Rzymu aż do historycznych czasów (wiz. 8).

ROZDZIAŁ IV.

NAMIOTOWIEC STEPOWY.

Nawiązując do omawianego w przeszłym rozdziale sporu o ojczyznę Indo-Germanów, wspomnieliśmy o głębokich różnicach, jakie dzielą w tej materii świat językoznawców i starożytników (lingwistów i antropologów). Skłonność ku szukaniu ojczyzny Indo-Germanów jedynie w Europie, czy to wśród lasów dziś Litwę porastających, czy wśród jezior pruskich, czy też w południowej Szwecji, zakwestyonowała wogóle sprawę istnienia stepowej kultury w dziejach ludów europejskich. R. Mach zadając sobie pytanie: «czy Germanowie byli wędrownymi pasterzami», a uważając, że wszyscy Germanie są skandynawskiego pochodzenia, tak powiada: «Jeśli nasi przodkowie na północnej ziemi nigdy koczownikami nie byli, to wydaje mi się uprawnionem zdanie, że wogóle Germanie nimi być nie mogli. Czy nimi byli, nim się z wyższej indo-germańskiej jedności wyłączyli, zostaje pytaniem dalszem, którego roztrząsanie musi być wolne od przesądu, że koczownictwo jest konieczną formą przejściową rozwoju kulturalnego człowieczeństwa». Nic tak nie wskazuje szkodliwości jednostronnego ujmowania pewnego tylko działu zjawisk, jak przykład powyższego rozumowania. Człowieka nie można odłączyć od przyrody, a nie potrzeba wcale do Azji iść na to, aby stwierdzić istnienie niegdyś warunków stepowych w Europie i to niezbicie. Z badań berlińskiego zoologa Nehringa i ze znalezisk odnośnych kopalnych kości w brunświckiem, na Morawii i na Węgrzech da się jasno i łatwo wyprowadzić ów wniosek, który zresztą popierają również dane geologi-

cznej natury. Najważniejsze z tych zwierząt kopalnych stepowych są to rodzaje antylopy «Saiga tartarica» (znana u nas ze stepów na rozgraniczu Krymu i Ukrainy), zajęc karzełek (*Lagomus pusillus*) i skoczek stepowy (*Alactaja janilus*) jako dowody dawnego stepu środkowo-europejskiego. Jeśli więc żyły w Europie środkowej zwierzęta, których dzisiejszą ojczyzną jest step na rozgraniczu Azji i Europy, to nie ulega najmniejszej wątpliwości, że i człowiek, jeśli istniał wówczas, musiał się dostosować do stepowych warunków. Zresztą znana jest rzecz z dziejów południowej Europy, że las jest względnie najpóźniejszym zjawiskiem, a poprzedza go naj-




Wiz. 7.

Jaskinia sztuczna mieszkalna z prowincji Finnmark w Szwecji (Meitzen, Das deutsche Haus). — a. ognisko, A. wejście, C. sypialnia.

przód step, a przed stepem tundra półstepowa. To samo stwierdziło gromadne badanie ogólnego szwajcarskiego Towarzystwa dla pielęgnowania całości nauk przyrodniczych z r. 1896, a p. Nüesch tak to w liście do Virchowa ujmuje: «Dzięki współdziałaniu wszystkich, biorących udział, udało się stwierdzić: a) Następstwo po sobie tundrowego, stepowego i leśnego świata zwierzęcego; b) wszystkie zwierzęce światy są polodowe i wskazują na zmiany klimatyczne; c) udało się stwierdzić współistnienie człowieka (paleolitycznego) z obiema temi starszemi

warstwami w polodowej historii ziemi; d) z neolitycznych czasów znaleziono po raz pierwszy miejsce grzebania neolityków (ludów nowszej epoki gładzonego kamienia) las zamieszkujących, ludu starszego od właściwych chłopów palowych ze «szwajcarskich jezior» (Zeitschrift für Ethnol. XXIX, str. 89). Z danych powyższych jasnym jest wniosek, że wprawdzie uważa-



Wiz. 8.

Rozwinięty typ grobu skalnego z Egiptu jako obraz zamarych jaskiniowych mieszkań.
Dalszem ogniwem są świątynie kamienne wysunięte w całości na zewnątrz.

nie koczownictwa za konieczną formę przejściową rozwoju kulturalnego ludzkości jest «przesądem», ale tak długo jedynie, jak długo nie uda się udowodnić w dziejach ziemi warunków przyrodniczych, które nieodzownie istnienie koczownictwa stepowego wywołują. Bez dokładnie umiejscowionych dziejów przyrodniczych danego kawału ziemi nie wolno jest bowiem sumiennemu badaczowi współczesnemu wnioskować o odległej przeszłości danego ludu. Stwierdziwszy więc istnienie niegdyś stepu w Europie, mamy zupełne prawo wnioskować, że i ludy ówczesną

Europę zamieszkujące, żyły w warunkach gospodarczych do życia dzisiejszych stepowców zbliżonych. Warunki te upodobniały niesłychanie ówczesną Europę z pograniczem azyatycko-europejskiem i kto wie, czy nie były dlatego pierwszym impulsem przelewania się ludów z Azji do Europy. Na jakich warunkach dokonało się zmieszanie ówczesnych ras, tubylczej długogłowej i napływowych krótkogłowców, to usuwa się na razie z pod rozstrzygnięć, w każdym razie po dziś dzień nieprzerwanie istniejące warunki stepowe na wschodzie Europy i na zachodzie Azji długo bardzo, jak z gardła źródeł, rzucały fale ludów, które zalewając Europę, ruchliwością Aryów stepowców przełamowały późniejszą zachowawczość osiadłych, rolniczych plemion europejskich i odciskały pieczęć swoją na kulturze Europy.

Jeśli jednak Aryowie przeżyli długo w warunkach życia stepowego, to musiały się na językach, wyszłych ze wspólnego aryjskiego (indo-germańskiego w ścisłym pojęciu) pnia odcisnąć wyrazy i obrazy związane z systemem gospodarowania i mieszkania na stepie.

Spróbujmy więc, kierując się pewną w ustępie pierwszym omówioną zasadą, oddzielić brzmienia związane ze sobą obrazową pokrewnością, tkwiącą w sposobach ówczesnego życia.

Różnica w zastosowaniu metody mojej do za-
bytków językowych od tego, co czynią fachowcy
lingwiści, szukający wyjaśnienia faktów z prawdziwości w pokrewieństwie dźwięków słownych, jest następująca:

Opieram się na spostrzeżeniu wyrażonem już pierwej, że optyczne podobieństwo kształtu i ruchu decydujące jest przy tworzeniu nowych pochodnych wyrazów, a dotykliwość porównań, wspólna wszystkim cenionym poetom, w różniczkowy drobny sposób urobiła moc pochodnych wyrazów¹⁾. Do jakiego stopnia obraz i rysunek szematyczny kształtu i ruchu jest decydującym w tworzeniu nie tylko dzieł sztuki stosowanej, niech posłuży fakt przytoczony przez Krzywickiego: «Plemię kosmiczne (pozaludzkie) było, podług filozofii indyjskiej, zorganizowane w rody na zasadzie wzajemnego (obrazowego) podobieństwa. Żmija, strzała, błyska-

¹⁾ Rzecz jasna, że w słowach zgrzyt, świst, grzmot, zawartem jest słuchowe podobieństwo odgłosu, czyli tak zwana »onomatopeja«.

wica należały naprzykład do tego samego rodu (szybko poruszających się linijowców) (Krzywicki, Ludy, str. 189).

Takim klanem, w jaki się wiążą słowa i wyrazy, będzie dla nas każdorazowy typ życia kulturalno-gospodarczego, **obrazowo** w całość ujęty. Naturalnie, że sprawdzian nasz, rzucający już pewne światło na rozdział i ułożenie brzmień, byłby niewystarczający, gdybyśmy nie uwzględnili kolejnego uwarstwienia kultur, wziętego z paleontologii, archeologii i historii. Wiedząc, co i kiedy następuje, a dlaczego musi nastąpić, i zestawiając obraz rzeczy z zabytkiem brzmieniowym, mniej, sądzę, będziemy narażeni na błędy, niż puszczając się samopas na bardzo mało jeszcze ograniczone teorią pole pokrewności dźwięków językowych.

W ramach klanu obrazowego, wiążącego całość życia w danym typie kulturalnym, rozwija się pokrewieństwo słów i pojęć według następującego szematu obrazowego, myślowo rozważonego.

1) Pierwszy stopień wyrazów związany jest z człowiekiem czynnością przez niego wykonaną i materiałem.

2) Czynność i stykanie się ciągle z pewną szczególną robotą nadają nazwę człowiekowi, odróżniając go od innych ludzi, naprzykład tkacza tkającego od kowala kującego.

3) Czynność w wyrazie oznaczona wiąże się z przedmiotem roboty i odbija się na tym przedmiocie w formie przetworzonego odpowiednio do prawideł językowych brzmienia (pleść co? — **plecionkę**).

4) Czynność odpada od materiału pierwotnego i stosować się może do innych materiałów, z których podobną poprzedniej robotę wykonać można. (Pleść zamiast z palików wiklinowych coś **ze skóry**).

5) Istota materiału, plecionka, tkanina może swą nazwę dawać utworom przestrzennym (szata — szatro — namiot), byle tylko obraz, związany z zasadniczym przeznaczeniem, się nie zmienił¹⁾.

6) Odpada materialność związana z przedmio-

¹⁾ Odzienie dla jednostki jest szatą, pallium, płaszczem, dla rodu lub rodziny całej zaś szatrem, palludamentem, pałanką. U ludów pierwotnych, u których rodowe poczucie jest silne, bywa często odzienie i mieszkanie słownym jednoznacznikiem.

tem, czynnością i tworzywem, a pozostaje człowiek z linią ruchu skrze płą w wyobraźni. (Człowiek «plecie plotki»).

7) W miejsce człowieka podstawia się co innego byleby ono czynnością swoją jego przypominało.

8) Znika w ogóle istota działająca, a pozostaje oderwane pojęcie, które i wtedy jeszcze obrazem swoim wskazuje na tło materialnego poczęcia. (Krętaćstwo — Plotkarstwo).

Wreszcie zanika treść, a pusty dźwięk wyrazu szuka następnej obrazowo pokrewnej treści, zwodząc tem i najbystrzejszych badaczy lingwistycznych. (Tak dawna nazwa «gaj» osada ludzka, przeniosła się na «gaj», nazwę młodego lasku, tak «szwedzkie szańce» powstały ze «świątych cerkwiszczy», zatraciwszy pierwotne odniesienie się).

W powyższy sposób każda forma istnienia ludzkiego, stepowa i palowa, ziemianek-koszów, drzewa z korą, drzewa obłupanego i ciosanego, cegły, kamienia urabia z zasadniczego tła życiowego wszystkie pojęcia, i jak mamy siekierki z kości, z rogu jelenia, z krzemienia, miedzi, bronzu i żelaza uczynione, tak mamy też i pojęcia tożsame, wyrażone w namiotowym, palowym ziemnokoszowym i drzewnym sposobie. Obok zupełnie wyrobionych pojęć poprzedniej epoki, wyrażonych od słowa namiot, motać, wić, zjawia się tożsame pojęcie, wyrażone w pochodnem od pal — pleść, kosz — koczować i kleta — klecić (pierwiastek, sanskrycki kali, drzewo). Wić w i c i, **pleść plotki**, pleść k o s z a ł k i, klecić k l a t k i, każde zaś z tych zdań oznacza jedno i to samo (Brückner «O Piaście» str. 2)

Tak czynność i materiał mieszkalny i wytwórczy odmienny przemienia odpowiednio wyobrażenie działania, a tem samem i znaki brzmieniowe słowne.

Według metody wyżej omówionej rozważmy więc, o ile przechowały się jeszcze ślady stepowego życia w kulturze Aryów.

Zaznaczymy, że najwięcej oderwane, a więc najstarsze pojęcia są wyrażone w języku na stepach urobionym, najdoskonalsze instytucje społeczne, często do klanu namiotowców brzmienie swoje odnoszą, a budownictwo włościańskie do dziś jeszcze w Niemczech i Słowiańszczyźnie, przechodząc przez tubylczą miejscową europejską kulturę palowców, koszowców i drewlan, nie wyzbyło się zupełnie składników, z wędrówki długiej przyniesionych.

Szczególnie pięknie jest zachowany klan obrazowy wyrazów i pojęć «namiotowych» u Węgrów, którzy jeszcze w historycznej dobie świat na koniach przebiegali, o których podróżnik arabski, zwiedzający kraje słowiańskie w XI stuleciu, pisze: «Maziarowie jestto naród, mieszkający w namiotach i szalasach, a śledzący, gdzie spadł **deszcz i jest pasza**». (Al Bekri, tłum. Łebskiego, Rocz. nauk. poznański).

Również Litwini, których bory, a zwłaszcza bagna odcieły bardzo wcześniej od reszty Europy, nie zmieniając wiele językowo, przechowali również dużo z czasów stepowej wędrówki.

Jeśli o twórczości artystycznej palowców twierdzić można, że oparła się ona o kosz, plecionkę i tkaninę, to w nieporównanie wydatniejszy sposób mówić to należy o «namiotowcach».

Tam tkanina jest wszystkim, do tkaniny odnoszą się w ostatnim odwołaniu najoderwanse pojęcia, najdalej odbiegłe brzmienia, z płątanej we wszelaki sposób skóry i wełny wychodzi cała dzisiejsza zdobniczość sztuki wschodniej dywanowej, maurytańskiej, tureckiej i perskiej, która przecież niegdyś w ornamentyce celtycko-normańskiej, otwierającej historię stylów nowoczesnych, miała zupełny oddźwięk w Europie.

Aby odtworzyć w sobie myślą kosmiczny klan namiotowych pojęć i ze stepowego życia wyrosłych wyrazów, uprzytomnijmy sobie to, cośmy swego czasu o Kirgizach, w ślad za panem Ludwikiem Krzywickim, w rozdziale II-gim powtórzyli.

Wiemy stamtąd, że koń, trzoda owiec, step, namiot i tkanina z wełny, szal, sukno, piśń, mięso, mleko, woda do gotowania ogień i gnój bydłocy stanowią wszystko, co wypełnia gospo-darcze życie stepowe.

Wiatr zaś, który według przysłowia kirgizkiego «roznosi lud wędrowny po stepie, jak drobny piasek morski», niósł przez długie wieki pokolenia przodków naszych, wygubiając ich miliony po drodze — od Azji ku środkowej Europie.

Mieszkali zaś ci Aryowie podczas długiej wędrówki tak jak Kirgiz i Kałmuk w Azji a cygan w Europie w namiotach.

«Namiot»¹⁾ to nazwa mieszkania do dziś najpowszechniej-

¹⁾ Jako źródła obok słownika porównawczego języków słowiańskich Miklosicza, słownika wyrazów etymologicznych Gorajewa, używam tu słowników łacińskiego

sza może. «Namiot» po polsku, — «Namjet» rosyjskie — «Namat» (wojłok) wschodnio-azyatyckie — «Namd» afgańskie — «Namata» sanskryckie — «Naos» przestrzeń mieszkalna w Grecji — «Nemet» świątynia po keltycku — «Nemezal» uczynione coś z pilśni, z wojłoku, po węgiersku.

Zestawiwszy nazwy mieszkania, poszukamy obecnie wężła obrazowego do połączenia w jeden «klan namiotowy» pojęć i brzmień przechowanych w śpichrzach językowych ludów europejskich i wschodnio-azyatyckich.

Przypatrzymy się życiu stepowca na rozgraniczu Azji i Europy. Mroźne poranki i zima ostra, szczególna właściwość stepu, zmusza człowieka do ochrony ciała swego przed chłodem. Ponieważ dzikich zwierząt prócz wilka jest niewiele, których skóry można obrócić na odzież, a domowe zwierzęta nie zawsze się opłaci jedynie dla ściągania skóry zabijać, przeto wcześniej trzeba «motać», «wić» i «tkać» wełnę na odzież¹⁾. Czynność przy wyrobie tkanin dzieje się wedle rozmaitych sposobów, które dostrzeżemy w ugrupowaniu masowem wyrazów, do klanu «namiotowego» należących.

Pierwszą seryję wyrazów daje pierwiastek «*mete*» (małorus) — «*metu*» *zmiatam* «*Śmiecie*» lub «*pomiot*», dalej — «*motam namotam*» — (serb.) «*namotati*» — (rosyj.) «*namotowati*» skąd — (litew.) «*Numetas*» zasłona, *numetus* odziewka na głowę zamożnych kobiet, rodzaj woalki, *numetustas* zasłonięty tkaniną — (małorus.) *namitka* — (białorus.) *Namet* przykrywka, *namjutka* okrycie głowy na łubach rozpięte — (bułg.) to samo *namiotka* — (węgier.) *Nemez* pilśni. Pochodnym z tych okryć ludzkich jest wyraz «*namiot*» we wszystkich wyżej wyliczonych brzmieniach i rozszerzonych poję-

(Klotz), greckiego (Pappé), francuskiego (Littre), polskiego (Linde), romańsko-łacińskich języków (Körting).

¹⁾ Wełna jeszcze długo na lądzie europejskim, zwłaszcza na północy jako tworzywo koczowniczej gospodarki długo utrzymuje przewagę nad lnem czyli włóknem roślinnem, wytworzonem na tle osiadłego na polu rolniczego życia. G. Boschau w pracy «Anfänge der Webetechnik» mówi, że na północy według jego poszukiwań w okresie brązowym wyłącznie wełna służyła do wytwarzania tkanin, jak to całkowicie zachowane ubiory z dębowych trumien wykazują (Zeitschr. f. Ethnologie XXI str. 243). Natomiast w starych budowlach pałowych, zamieszkałych przez lud osiadły bagienno-rolniczy, umiejący się doskonale z lnem obchodzić, wełny brakuje zupełnie (tamże). Jestto ważny szczegół, na który w rozdziale Pałowcom poświęconym powołamy się jeszcze.

ciach, jak np. (greckie) *temenos*. Od «*motać*», *mącić*, *tu i tam* (jak wrzecionem), *poruszać*, idą wyrazy (starosłowiańskie); *Mąć*, *omąć*, *mętny*, w dalszym rozwinięciu *smętny* i *smutny*, *mącić* zaś to «*matati*», «*mastati*» a «*mątew*» to «*medelo*». Od *mącić*, *motać* wiodą się — (nowosłow.) *omot*, *womot* oszustwo (omotanie). *Mącić*, *męć*, *zamęć*, *mędlic* przetwarza się też na «*zmota*» zamięszanie, skandal — (ros.) *miateż* powstanie — (białorus.) *smutołówka* nieporządek — (ukraińskie) «*mutwa*», zamięszanie, «*omut*» wir — (czes.) *zamutek*, mieć umysł *zamącony*, *smutny*. — Obraz optyczny zamięszania, splątania, poruszania tu i owdzie rytmicznego, widocznym jest na wyrazach — (ukraiń.) *meteż*, *śnieżyca*, zawierucha *śnieżna* — (serb.) *mecawa* — skąd przez dalsze przeniesienie wyrazu otrzymamy wedle omówionego przedtem prawidłą — (rumuń.) *nemet* śnieg. Ręką poruszać (jak wrzecionem *miotąć*, *mieść* daje — (lit.) *metu*, *mesti* — (węg.) *pemet* — (rumuń.) *podmet*, *metuwe miotła* — (węg.) *ment* ciskać, rzucać — (starosł.) *mesti* — (pruskie.) *motas atmotas* — (niem.) *schmeissen* — (lit.) *numeta* wrzucić coś środka (namiotu). W związku najbliższym z «*motać*», «*motek*» welny jest (ukraiń.) *menteli*, *mjateli*, *mentel* — (łac.) *mantellum* — (węg.) *mente* — (poł. gór. niem.) *mantel* — (star. gór. niem.) *mente*, co wszystko oznacza, płaszcz, odzienie z materji wełnianej uczynione. Okrycie tkane z wełny, rozpinane niby namiot na łubach sprężystych u Białorusinek, to *namjet*, *namjetka* — (arab.) *mata* plecionka ze słomy — (łaciń.) *materya* odnoszą się, jak to zresztą rola kobiety u Indogermańców w gospodarstwie domowym wyraźnie wskazuje, do jej głównej pracy domowej. Brzmienia, *mater*, *mère*, *mother*, *mutter*, *macierz*, *matka*, *matrona* wiąże się z pojęciem kobiety twórcielki, *motającej* z *motków* materje wełniane i namiotki. Wogóle kobieta w pierwotnych gospodarkach, czy to stepowych, czy pomniejszych rolniczych, odgrywa pierwszorzędną rolę. Z tego względu kobieta jest bardzo cennym sprzętem domowym, za który ludy pasterskie — stepowe do dziś płacą i dlatego rabunek kobiet, którego ślady znajdujemy w obrzędach ślubnych całej Europy i w podaniach historycznych tak niegdyś wielką odgrywał rolę. U Germanów według Tacyta (XV) kobieta uprawia rolę, za czasów Homera greckie niewiasty mełły zboże, sadyliły, przędły i tkwały (Tomaszek, Starzy Trakowie, I|122). Również gotowanie mącznych potraw należy do kobiety. Im więcej zaś tradycyje rolnicze

słabną, tem silniej występuje obyczaj kupowania robotnicy, twórcielki matki, nawet wśród europejskich plemion. Książę Traków, ludu, którego mężczyźni pogardzali rolnictwem, rzecze do Xenofona: «Chcę twoją córkę kupić wedle trackiego obyczaju» (cyt. u Hirta: *Der Ackerbau der Indogermanen. Indogerm. Forschungen, V., str. 400*). Na tle więc matki — kobiety, jako siły rodzącej i wytwarzającej, należy rozumieć to, co nam polski uczone p. Antoni Mierzyński w wybornem dziele «*Źródła do mitologii litewskiej*» (str. 12) podaje a dowiemy się, że kult «matki» wogóle jako siły wytwarzającej płody, a zarazem opiekunki tworów był jeszcze na starej Litwie znacznie rozwinięty. Twórcielka lasów to *meta* — *mate*, *darża* — *mate*, twórcielka ogrodu — *żemes* — *mate*, matka-ziemia — *Mater-gabia*, matka — ogień i t. d. Tak więc to, cośmy z pokrewności wyrazów klanu stepowego, wymiarkowali, zgadza się z temi wskazówkami, które też z innych źródeł, wypływać się zdają. Wytwory, rąk «matki», materye, owoce żmudnej pracy ręcznej, również jak i twórczynie same, były przedmiotem pożądań i rabunków (jak dziś pieniądze) w czasie podbojów na stepach. Do «*mantel, mantellum*» odnosi się rabunek «*mentowati*» zrabować, a także odwrócenie tego samego pojęcia w «pozbyć się czegoś wbrew woli». Ta ostatnia myśl przechodzi do obrazu uwolnienia w ogóle, co po kroacku «*mentowati*» oznacza. Jeszcze w historycznych czasach stwierdza słuszność wniosku, wyprowadzonego z ugrupowania pokrewnie brzmiących słów, fakt podany przez podróżnika Al Bekriego z X stulecia, który pisze o Czechach, «wyrabiają też w krajach Bwimi (Bohemi) lekkie chusty, które na nic się nie przydadzą, temi oni i rozrachowują, za nie kupuje się pszenica, złoto, srebro i wszystkie rzeczy» (Łębiński — Al Bekri o Słowianach). Z «*motana namiotka*», którą mierzono na długość i szerokość przy handlu, łączy się — (lit.) *namata*, kawałek odmierzyć naznaczyć — (ukraiń.) *namityty* określić, *kmituwati* pojąć — pokmityty *prykmitny*, pojętny — (rosyj.) *zamietka* uwaga — (białorus.) *meta* — (pol.) *umieć*, — (łac.) *numero* liczyć — (litew.) *numona* miara oczna, z kąd wiedzie się ogólne pojęcie władzy, wielkości, wielości — (łac.) *numen*. W związku z «*namjet*», jako pieniądzem i monetą jest dalej «*numus*» (łac.) pieniądze — takie *nummulas* i *numisma*, których brzmieniowy związek z «*numero*» liczyć aż nadto jest widoczny. Tu też odnosi się (litew.) *Numanyn* prowa-

prowadzić interesa pieniężne «*namikstis*» najmita czyli ten, co za motki — pieniądze pracuje.

Stan ten najemny odpowiadał najwidoczniej średniej klasie ludu, która przechowała się w organizacyi rodowej Prusów i Słowian, aż do historycznych czasów.

«Prusacy dzielili się na szlachtę, wolnych i do gleby przywiązanych» (Otto Hein — Die preussische Wirtschaftsgeschichte bis zur Ordenszeit. Zeitschrift für Ethnologie rok 1890 tom 22 str. 165). Również (grec.) *mneistros*, należy do czegoś. — (grec.) *nomisma* przez użycie obyczaj coś wprowadzonego, — (niem.) *miete*, *meda* najem i (litew.) *mizda*, — (grec.) *miodos* należą do powyższego węzła obrazowego.

Do «*namas*» namiotu, należy życiowo i gospodarczo — (grec.) *nomospastwisko* dla koni i owiec — «*nomeon*» pasterz, «*nomadio*» paść¹⁾.

Z «*motać* na *motowidle*» — (łac.) *mowere*, ruszać, tu i owdzie, *meta mieniać* — (grec.) *mtena mieniać* — wiedzie się (łac.) *mutare*, skąd *moneta*, pieniądz, co razem wskazują na silny handel zamienny w odległej przeszłości, którego pieniądzem była *mata motek*, *materya*. Widać też dalej, że pojęcie własności majątku odnosi się do tego samego źródła. (Lit.) *maines mainiti* — (pol.) *mienie* — (ukraiń.) *majno*, — (łot.) *miju*, *mit*, *mainiti* — (łac.) *nummius*. Natomiast pojęcie tego «*mienia*» łączy się z poczuciem wspólnej własności, co przy organizacyi rodowej jest do przewidzenia. (Łac.) *communis* wspólny, — (niem.) *gemein*, *gemeinde* — (łac.) *numi nensis*, *gmina*.

Pojęcie ruchu i zmiany w wyrazie (łac.) «*muto*» «*moneo*» zmieniam, dalej obraz ugniatania, czegoś, «*miętoszenia*», *mięszania*, znajdzie swoje brzmieniowe odbicie w «*miesyt*» (ukraińskie), ciasto *misić*, — (grec.) *mixtus* zmiészany, (zendyjskie) *maetha*, — (łot.) *mesto*. Wiązały by się z powyższymi obrazami dwie rzeczy. Od «*miesyt*» i «*muto*» szłoby «*mościć*», miasto *most*, słowem miejsce pobytu, zmieniane od czasu do czasu, jak to w pochodzie na stepie przystoi. Również wiecznie zmienna planeta księżyc, «*miesiąć*» — (ukraińskie) *misiać*, — (niem.) Monat — (franc.) *mois* wiąże się z *moneo*, po łacinie *mieniam*.

¹⁾ Grecki wyraz «*miodos*», niemiecki *miete* najem uważany w formie czynszu i opłaty, tłumaczyłby powstanie wyrazu »*miód*, *meth*» w późniejszych czasach, jako substancji, którą opłacało się rozmaite czynsze i powinności.

Do niniejszego ustępu należy też próba wyjaśnienia wyrazu stanowiska społecznego, jaki zajmował niegdyś «*kmet*», *kmieć*, (prus.) *kumetis* — (lit.) *kunemytys*, pracownik. W starej Słowiańszczyźnie «*kmieć*» oznaczał rdzeń zamożnej wolnej ludności z pewnym odcieniem godności osobistej. Prof. Brückner wywodzi to od nazwy łacińskiej «*comes*». U «Greków» istnieje podobnie znaczący wyraz «*kumytis*». Mikłosich w swoim słowniku porównawczym powiada jednak: «Przeciw pokrewieństwu, przemawia, pomijnąwszy formę i znaczenie w głównych słowiańskich językach, ogólne rozszerzenie łacińskiego słowa. Jeszcze nieprawdopodobniejszym jest wyprowadzenie tego słowa od gr. «*kmytys*». (Etym. Wörterbuch, str. 121).

Tymczasem tak jak (łac.) «*deus*», bóg i «*dentes*» zęby, są w historycznych czasach niezależne od litewskich wyrazów «*diewos*» bóg, i «*dentes*» zęby, tak samo i «*kmet*» i «*comes*» i «*kmytys*» należy cofnąć wstecz, do wspólnego indo-germańskiego źródła nawskróś przedhistorycznego¹).

Wiedząc o tem, jaką rolę odgrywały wyrazy ukraińskie — *kmituwati* pojąć, *prykmitny* pojętny, — litewski wyraz «*konemytys*» pracownik, w związku z «*namjotka*», jako «majątkiem» w chustach obliczanym, z prawdopodobieństwem określimy w «*kmiociu*» wyższą warstwę stanu średniego — mającego własność albo osobistą, albo też jako «*(k)miete*», «*(k)miede*» «*(k)miodos*» (kmiotek — polskie) słowem najem, lenno.

«*Machać*» ruszać czemkolwiek szybko, — *mata*, wałek w r z e c i o n o — *modos* (grec.) buntownik zamieszki czyniący — (grec.) *machaiwa*, narzędzie, którem wymachując, śmierć się zadaje, po polsku *miecz*, (ukraiń.) *mecz* stanowią w sobie obraz optyczny zwarty i wyraźny.

Do «*miecza*», noża długiego, odnieść dalej należy — (star. germ.) *meita* rznąć — (gotyc.) *mejten*, *mieta*, *mietha*, znak zakarbowany — (łac.) *meta* granica — (pols.) *Majdan* zamknięte ogro-

¹) Nie ujmując powadze naszych historyków-lingwistów, jakim jest n. p. prof. Aleksander Brückner, muszę jednak wyznać, że nie zawsze pokrewność słów każe mi widzieć zapożyczenie się w tym względzie jednego narodu do drugiego, Słowian od Gotów. Zwłaszcza dotyczy to nazw wiążących się z pierwocinami gospodarki społecznej. Tam powstanie, a późniejsze równoległe rozwinięcie wyrazów oderwanych z prastarych materialnych źródeł jest na porządku dziennym.

dzeniem i oddzielone rowem pole — (star. niem.) *Mase, Maas* coś, jako jednostka w mierze odciętego — *mizda, miedza*¹⁾.

Zaś od «*maiti*», rznąc, idą przedmioty sposobem rznętym urobione, jak — (sanskryt.) *methi, medhi*, słup, filar — (star. germ.) *meidi* drzewo, belka — (łac.) *modus* sposób na coś, (oszczędność w pracy, jaką daje nóż metalowy).

Metal (w formie noża i miecza, czczony u Słowian), służył w początkach, jak widać z powyższego zestawienia, zapewne do obrabiania szkieletu drewnianego pod namiot. Byłoby niezmiernie interesującym tą drogą dowiedzieć się, jaki to mógł być «metal» którym się posługiwali przodkowie nasi na stepie, a który później wszedł zamiast tkaniny, jako pośrednik w wymianie handlowej, czyli pieniądź, moneta. Gotycki wyraz «*mitha*», ruda metalowa | (st. niem.) *smida* metal — (szwedzkie) *smida* — (niemieckie) *schmieden* kuć, łączy się z (łac.) *metallum* kruszec, *mettali* góry kruszcowe. Natomiast «*smida*» metal, odpowiada brzmieniem, słowiańskim wyrazom «*miedź*», *mied* — (prus.) *medanice*. Do błyszczącej miedzi odnieść należy, (sanskryt.) *swiditas* — (lit.) *swideti* świecić, światło, wreszcie w ogóle okiem objęty widnokrąg, świat. Nie należy bowiem zapomnieć, że czerwono-ognista barwa miedzi nader wczesnie połączyła się z barwą płomieni boskiego Agni, ognia i słońca owych najdostojniejszych pierwiastków boskich stepowca. Słońce, jak dzieło niebieskiego kowala rysuje się w wyobraźni starej Łotwy.

Starożytność miedzi i jej związek z wędrówką stepowców aryjskich, pokazała się dopiero dzięki badaniom Pulszkyego i Hampla Józefa. Zwłaszcza Węgry wykazały w wielu okazach starożytnych poprzednictwo okresu miedzianego. Much wykazał, jak formy miedziane siekierok, do złudzenia nasze ciupagi przypominających, znajdują się wzdłuż przez Czechy, Galicyę, Gorycycę, bagna Lublany i Rumunii. Podobne wzory znajdują się w Altaju,

¹⁾ Dociekanie pochodności wyrazu może być wtedy uwiecznione pomyślnym skutkiem, jeśli forma życia lub użycia, do której ten wyraz się odnosi, jest wyraźnie napływową, obcą, co bez dokładnego uwzględnienia dziejów, mytów, szczątków budownictwa i zdobnictwa ludowego, podań i wierzeń, byłoby niezmiernie trudnem. Dzieje się to naprzykład z wyrazem takim jak «chleb», który według prof. Brücknera pochodzi od gockiego «*hleifs*» (cywilizacya i język str. 27). Tymczasem związek pomiędzy szeregiem nazw pochodzących od prastarego słowa «*kali*» drzewo, wiąże «*kolibę*», chłopca, kalibak (chleb odświętnie pieczony), (ros.) kulebiaka, chleb, z typem gospodarki leśno-rolniczej, jak to zobaczymy w jednym z następnych rozdziałów, co ogromnie zaciemnia prawdopodobieństwo przypuszczenia prof. Brücknera.

w okolicach Orenburga, Sieminogorska, Semipalatyńska, Kazania, Jekaterynosławia, Saratowa, Permy, Władimira, co dowodnie łączy odkrycie miedzi, jako użytkowego metalu z Uralem i z tamtejszymi źródłiskami kopalniami kruszców. W Csakly na Węgrzech znaleziono foremki odlewowe na miedź, na wskrós podobne do tych, którymi hucuł jeszcze do dziś bronzowe siekierki odlewa. «Jeszcze w Rzymie ważono według «ciężarków miedzianych», a pan Hampel, od którego powyższe daty biorę, tak kończy: «Jak można nie poznać w tem reminiscencyi okresu miedzianego». Rezultat więc, osiągnięty metodą klanu wyrazowego, zgadza się zupełnie z przypuszczeniami uczonych.

U nas często znajdują miedź w Prusach wschodnich, mającą zresztą, jak to rozbiór chemiczny wykazał, w składzie zanieczyszczających domieszek, ogromne podobieństwo z okazami węgierskimi. Schrader (Sprachvergleichung und Urgeschichte), uważa również miedź za metal Aryjczyków od Finnów zapożyczony. Dowodem tego, że miedź zdawna uważano jako metal, w którym narody wędrowne o stepowych tradycjach, szczególnie mają upodobanie, jest następująca okoliczność. Znaną jest zdolność do kotlarstwa w miedzi klepanej u cyganów.

Otóż przez całe średnie wieki utrzymuje się opinia, że ci od wsi do wsi włóczący się «nomadowie» to są «kotlarze» (Kessler). Już w XII stuleciu wspominają o nich autorowie jako o «kowalach na zimno», naprawiaczach miedzianych kotłów (Kaltschmiede), a autor poetycznego opracowania Pięcioksięgu Mojżesza łączy ich z «Izmaelitami» i w ten sposób wskazuje na ich wschodnie pochodzenie. We Włoszech zwą się «Dardanerii», który to wyraz również w stronę wschodu pokazuje. Tak więc i historyczne tradycje wiążą miedź ze Wschodem i z koczowniczym życiem, którego ojczyzną stale jest step. Nie ulega więc prawie wątpliwości, że znaleziska miedzi w Europie do pierwszego okresu fal wędrowskich odnosić należy, którymi morze ludowisk najprzeróżniejszych na stepie, prawie aż do blizkich nam historycznych czasów zalewało Europę. Idąc dalej w zestawianiu wyrazów klanu stepowego, znajdujemy żywe ślady zemsty solidarnej rodowej, która po dziś dzień istnieje na stepie Kirgizkim, a której ślady liczne odnaleść można prawie u każdego ludu europejskiego. Każda krzywda wyrządzona «Mstowi», rodowi stepowców, musi być oddana w równej mierze jako *za-msto, zemsta*, (grec.) *nemesys* żywioł zemsty — *nemesitos* gniew

«numów» rodu namiotowego. «Msto» dostojne imię stepowe rodu, na którego cześć odprawiano w Grecji tajemnicze «misterje» eleuzyńskie, pozostawiło do dziś ślad w języku polskim w tytule jego i wasza *mość*, i w zacnem imieniu *Mstów*, *Mestwinów*, *Mściwojów*. Od «maass» miara — (łacini.) *mensura* — (ros.) *miera* — (lit.) *meraoti*, wiedzie nas słuch i wyobraźnia do innego pnia wyrazów stepowych. Źródłosłowem jego jest: «*merg mergati*» co oznacza ślad — (zendyjskie) *mareghati* ciągnąć, włączyć się tu i ówdzie, skąd (łacińskie) *margo* mylnie, (niem.) *Mark* graniczna odległa prowincya.

Ten ruch, śladem znaczony, «błądzenie tu ówdzie nicią wełnianą» na wyszywce wykonywane, «*mierzwienie*» niejako, daje (ros.) *mereża*, *merega* tkaninę wełnianą — (starosłow.) *mereża*, sieć — (czes.) *mříže* rzeszoto — (węgier.) *mreaže* — (ukraiń.) *mereżannyj*, — (pols.) *myrwa* wzorzec wyszywkowy — (lit.) *mereża*, *mergia*, *marginne* pstrę odzienia — (sanskryt.) *margmi omorgnymi* — (franc.) *mirage* obraz złudny — (grec.) *amergo*. Zwierzęciem dającym wełnę na «*mereżki*» i *myrwy* była «*merluszka*» owca — (franc.) *merlats* — (tureckie i tatarskie) *maria* — (hiszp.) *merinos* — ukraiń.-huculskie) *marzanna*.

Zima pełna «buranów», zawiei śnieżnych, gorzko odbijała się na życiu koczowników. P. Witort pisząc o Kirgizach (Ze stepów Azji środkowej — miesięcznik Lud. tom I, str. 3), tak powiada o zimie, tej «ciężkiej porze roku»: «Niedawno rzeżki i ruchliwy koczownik, zakupuje się w kystawie, bez dachu i okien, strawa jego jest nędzną i sprowadza się do resztek małych koniny lub baraniny, stosunki ze światem zewnętrznym przerywają się na kilka miesięcy, lub są tak trudne, że pomimo nudy i tęsknoty, towarzyski Kirgiz nie odważa się opuszczać aułu, z obawy wilków i buranów.

Jeszcze gorszem jest położenie stad... jednej ciężkiej zimy «jednej gofoleddi wystarcza, by tysiące zamożnych Kirgizów doszło do kija żebraczego, by zaczęła grasować olbrzymia śmiertelność, by ludzie umierali wprost z głodu, jak to się działo w r. 1882 i 1883, kiedy z powodu dżutu (gofoleddi, uniemożliwiającej bydłu wydobywania sobie paszy z pod śniegu) padło blisko $\frac{3}{4}$ ogółu stad kirgizkich». Podobna śmierć musiała być też częstym gościem zimowym u Arjów w czasach stepowego życia. To co w Indyach jest (sanskryt) *moros*, deszczem małym, chłodną rosą poranną (sanskryt) *merszati*, polewać wodę, przemienia się na stepie na «*mróz*» — *moros* (litew.) *merga*.

Mrzyty, marznąć — łączy się dalej z pojęciem niedostatku

i głodu. (Star. Słow.) *Mrszaw* chudy — (ukraiń.) *mersza merszati* chudnąć, (pol.) *morzyć* (głodem). Człowiek *marźnie* i *mrszewieje* i morzy się to jest chudnie z głodu i z zimna, wreszcie *umiera*. *Umrzeć* — (starosłow.) *mriti* — (serb.) *mrem* — (sanskryt.) *mar, marati* — (łaciń.) *mors* — (franc.) *mourir* — (arameń.) *meranil* — (kurdyjskie) *myr-gu* — (litew.) *myrty, miorte, mariati* zabijać — (greckie) *moros* — (pol.) *mór, mara*. — Śmierć to (sanskryt.) *mṛta mṛtas* — (grec.) *(m)brotos* — (niem.) *Mord* — (łac.) *mors*. Mimoходом zwracam uwagę na znaczące w polskim języku pokrewieństwo wyrazów *śmierć* i *smród* — *smert, smrid* (ukraiń.). Potrzeba ciepłego i szczelnego ubioru w zimie stepowej, odbiła się na późniejszym powszechnym uczuciu u Europejczyka, na «wstydie» nagiego ciała. (Zwłaszcza, że stepowiec stale się ani nie myje ani nie kąpie, a więc się bardzo rzadko rozbiera. Ludy natomiast długo nad wodą mieszkające tracą w czasie ciepłego lata ten «wstyd», a nabierają zamiłowania do czystości i do kąpieli). Według poglądu prof. Büchnera «stygnąć» i «stuża» zimno, przeszło we wstyd (niem.) *Scham* wstyd — (pol.) *zima*. Pocucie zimna *mraz* — (serb.) *mrzyty* — (pol.) *mierzic, obmierzić* sobie coś — (lit.) *smarsas* (zapras) zaprawa jedzeniowa — (gotyckie) *smairthr* gnój, pomiot koński, (pol.) *smród, śmierdzieć*. Ten *smairthr* gnój koński lub barani jest podstawą ludzkiego istnienia w zimie na stepie. Bez «*gija*» (gij to ususzony i ubity pomiot), Kirgiz nie mając czem opalać swojej jurty, zmarłby na stepie na śmierć. Pan Jan Szczepkowski («Pieszko z Odesy do Warszawy». Gazeta sportowa, październik 1901), stwierdzając na Bessarabii zachowane do dziś obyczaje gospodarze stepowców u tamtejszych chłopów, tak się wyraża: «Koloniści (chłopi małoruscy), młóćą zboże, dając je deptać koniom zaprzężonym do kamiennych wałków, chaty zaś opalają nawozem suszonym na słońcu».

Widzimy więc z tego, jak wysoce pochodna zależność materialna od otoczenia wywołuje długo jeszcze podobne objawy i na stepie kirgizkim w Azji i w europejskiej Bessarabii wśród Rusinów. Tak więc jest wszelkie prawdopodobieństwo, że z gotyckim «*smairthrem*», gnojem, pomiotem, wiąże się zapewne stary polski wyraz, dziś zaginiony, oznaczający widocznie niegdyś najniższy może niewolny stan *smardów*, to jest ubijaczy pomiotu na opał, w odróżnieniu od samodzielnego hodowcy stad «*kmeta*» i kierownika tabunów końskich, jeźdnego «*konezia*» knezia.

Zawodem *smardy* było naprawdę mniej wonne zajęcie, zbie-

rania, suszenia i ubijania w «gij» gnoju na ogień. Wyraz «smarda» zaginąwszy dawno w swej głównej postaci, zachował się jedynie w powyższym znaczeniu w ustach matek, chcących zganić mniej czysto załatwiającego się dzieciaki. («Ty smerdo jedna»). Także nie dziwo, że z zimą straszną, śmierć i zło przynosząca, a latem światłem, ciepłem i rozkosznem łączy się jedna z najdawniejszych filozofii religijnych Aryów — Zendawesta. Przepaść między latem a zimą i walki w porach przejściowych wiosny i jesieni, to wieczny bój między bogiem ciepła i światłości słonecznej, a bogiem zimna, zła i ciemności, z której kiedyś Ahuramazda, władca krainy ciepła i światłości Iranu, wyjdzie zwycięzcą nad królem zimna i ciemności Ahrimanem, rządcą Turanu.

Przejdziemy obecnie do nowej grupy wyrazów, których ułożenie pozwoli nam zauważyć powolne przejścia od życia czysto koczowniczego do rolniczego, o jakim u Słowian mówi Herodot Halikarnaski Lib. IV. Cap. 17. «Tu nad Halizonami mieszkają, Skytowie rolnicy, którzy sadzą pszenicę nie na to, a by ją jeść, a nie na sprzedaż». Ponieważ Herodot pisał o tych «Skotarzach» (od Skot było?) w V wieku przed Chrystusem, przeto mamy niejako oparcie co do czasu, kiedy się stawać to przekształcenie mogło.

Źródłem materyalnym niniejszej gałęzi słów klanu namiotowego jest «szyta ścięgnami skóra zwierzęca» używana jako pokrycie namiotu albo w uwłosionym stanie jako kozuch.

(Star. Słow.) *Stigno* — (polskie) *ścięgnio*, *ścieg* — niem. *Schinken*, *Schenkel* (mięśnie udowe) — (angiel.) *Shank*. Zszywanie *ścięgnami*, *ściągnięcie skóry* — *stebat* (ukrain.) *postubatsia* — (niem.) *steppen* (porównaj *step*) — (pol.) *stebnować* — (czeskie) *stegat* — (niem.) *Stich* (im Nähen) — (pol.) *ścieg* — (star.-sakson.) *stekan*. Pochodny obraz optyczny, *ścieżka*, *ścieżaj* (drzwi na *ścieżaj* otwarte, i przestrzeń «*stebnowana*» śladami wędrówek *step*). Kłócie, przekłówanie igłą oznacza (niem.) *stechen*, kłóć — (łaciń.) *stingere* — (greck.) *stigain* kłóć — obrazem narzędzia do przekłówania czyli «szydła» jest (grec.) *stylos*, zaostrzona pałeczka do pisania. To, co, «*stylosem*» «*wystebnowano*» zeszyto, a potem *rozścielono* na szkielecie namiotu, jest «*(s)tło*» (od *stlat*). *Tło*, skóra, w wygląd zewnętrzny odrywa się już w pojęcia «*tilo*» *ciało*. Pełen zaś «*ciała*» *tła* to *tlusty* (*cielisty*).

Z obrazem i dźwiękiem «*stlat*» *ściele*, *stać*, *pościel* wiążą się «*stlat*» *stellio* — (starosłow.) *stela-stol* — (czeskie) *steliwo*, plewa

sieczka, (*podściółka*) — (prusk.) *stalis* — (ukraiń.-huculskie) *postoly* obówie skórzane, (pod stopę podścielone).

Rozpinanie *tła* skózanego na szkielecie namiotowym, odzwierciedla się w szeregu wyrazów określających przestrzenne utwory.

Stellio — (pruskie) *stalis* — (litew.) *stelas*, *pastolas*. To układ, szkielet, sztelarz (niem.) *gestell* — skąd (łac.) (st)lata i (st)locus miejsce przebywania.

(Grec.) *Tylic*, deska — (saksoń.) *thielle* — (środ. gór. niem.) *Diele* tarcica, *dyl* na szkielet namiotu używany — w dalszym ciągu sień i klepisko, a także miejsce gdzie się «tli» wieczny ogień.

Na początki rolnictwa i na formę omłotu zboża wskazuje wyraz «*tołoka*» (ukraiń.) oznaczający dziś u Rusinów jesienną robotę wspólną przy ziarnie, a wiążący się z wyrazem «*tłoczyć*» «*tiłom tołoczyły*» to jest ciężarem ciała obłuskiwać zboże, jak to do dziś w Bułgarii i w *Besarabii* przy pomocy bydła czynią — (patrz cytaty Szczepkowskiego: *Pieszko z Odessy do Warszawy*).

Grec. *stylos*, ostre szydło do szycia, pałeczka w ogóle, przynosi nas do odmiennego nieco konara słownego, wyrażającego głównie wyobrażenie stania, — *Stylos* (grec.) pałeczka — (litew.) *stelbas* — (ros.) *stołb* — (pol.) *stupa*. Pień drzewny stojący nazywano «*stołb*» — (lit.) *stalis* — (sanskryt.) *sthulna stól* — w zdrobniałem znaczeniu *stołpen*, *stopień*.

Część zaś ciała «*stąpająca*» po *stopniu* to «*stopa*» — pień do obłuskiwania kaszy *stopą*, stępa. Szczególnie wiele wyrazów obejmującym węzłem, jest zasób słów, których pierwiastkiem jest «*stat*», «*stać*». Zaczepiają one o najprostszy materialny obraz, jakim jest rozpinanie *tła* namiotu, na stojących drążkach i przenoszą się hen, aż na budowę organizacji państwowej.

«*Stat*», «*stać*», — (starosłow.) *stoja* buda mieszkalna — (greckie) «*stoa*» hala słupowa lub komora zapasowa (*stodola*) — skąd pochodne (grec.) «*stoi* — *badzo*» gromadzić — (ros.) *stojak*, *stawka* chata niewielka — (rumuń.) *statiwe*, warsztat tkacki — (albańskie) *stan* koszara dla owiec, *stan*, *stanica* *stajnia* — (łac.) *statio*, *stacja* — (grec.) *otasis* — (łaciń.) *status* stała budowa państwowa — (franc.) *l'etat* — (niem.) *staat* — (nowoperskie) *stan* w słowach: *Gulistan*, *Beludżystan*, *Afghanistan*, (sanskryt.) *stha*, *sthiiti*, *sthana*, — (pruskie) *postat'* istnieć. Dowodem obrazowego związku ustrojów stojących z drągiem w szkielecie namiotu jest szereg wyrazów; (rosyj.)

stożar, kij w stogu — (pol.) *stożysko* — (środ. niem.) *Stange*, *Stengel* drąg — (niem.) *steg i stock* kij — (inslandzkie) *Stiah* kół.

Kół ten służył w okresie przejściowym ku więcej stalszemu osiedleniu jako środek stogu siana. Wskazuje to na względną wyższość cywilizacyjną naszych przodków od dzisiejszych Kirgizów, którzy siana nie gromadzą na zimę dziś jeszcze. *Stóg* siana, (greckie) *stegana* pokrycie ukrycie, zachowanie czegoś. Wstępować na szczyt *stogu* siana wiąże się brzmieniowo i obrazowo (niem.) *steigen* wchodzić na górę, *stiege* schody — (staro niem.) *stigen* — (greckie) *stichon* — (łac.) *vestigian* — (starosłow.) *stigniaty* — (pol.) *ścignąć*.

Również «*stojący*» obraz drągów, namiot podpierających dają wyrazy (sanskryt.) *stabh* podierać — (medyjskie) *stabh* opierać się — *astembys* mocny — (niem.) *stemmen* moc wyrażać, mocować się — (litew.) *stembī*, pień — (łot.) *stabs*, kół — (niem.) *stamm*, pień — *stab* laska — (greckie) *stobris*, mała laseczka, źdźbło.

Do czynności samej — budowania namiotu odnosi się w (ros.) *stroit'* — (łac.) *struvere* budować, *strues* kuczka — (ukrain.) *sotwo-ryt'* — (pol.) *stworzyć* tworzyć. Podłogę tworzyć, sieczkę po niej rozpościerać wyrażają słowa (niem.) *streu* sieczka — (litew.) *straja* podściółka — (łaciń.) *sterno stratum*, rozpościerać, *stramentum*, poszycie słomą, strzecha. Ogromnie ze stanowiska dziejów naszych interesującą jest grupa wyrazów bezpośrednio związana z wyobrażeniem rozpościerania czegoś na powierzchni ziemi. *Sterno*, *stratum*, *ścierń*, *rozpościerać*, *ścierka* i *streu*, łączy się bowiem brzmieniowo i ze «*ścier-wem*» trupem zwierzęcia niepogrzebanego — (niem.) *sterben* umierać, (star. niem.) *stirben* — (angiel.) *to stairwe*, zakończyć życie z niedostatku, jako *ścierwo* być *rozpostartym* i zostawionym.

Wiadomo, że indyjscy dzisiejsi krewniacy europejskich Indo-Ger-manów, Parsowie, czciciele ognia i wyznawcy Zendawesty wystawiają trupy ludzkie na pożarcie ptastwu, psom, wilkom i innej dziczy czworonogiej. Obyczaj to na wskrós związany z pochodem na bezdrzewnym stepie, gdzie oranie i rolnictwo nie uczy jeszcze wżerać się w głąb ziemi, a brak lasu i materiału palnego nie pozwala trupa palić, bo ogień to rzecz droga i cenna.

Zresztą trup staje się tam uciążliwym, gdzie się prowadzi życie osiadłe, tam zaś gdzie się ludzie z miejsca na miejsce przenoszą, zostawia się trupa na stepie lub (płynąc na morzu) wrzuca się

w wodę. Zwyczaj taki przyszedł z czasem u Parsów do kultu religijnego. Jan Potocki w opisie swoim «Podróż do Astrahanu i przyległych okolic w r. 1797» widział podobny sposób zostawiania umarłych psom na pożarcie u Kałmuków; «tak więc psy głodzone zmuszone są żywić się trupami Kałmuków». U «ludów wschodnio-europejskich», które według Herodota (Lib. IV. Cap. 125. 126) wóczyły się między «Persyą» ojczyzną Zendawesty a «Istryą» w V-tym wieku przed Chrystusem, musiały się też ostać obyczaje «Indów przypominające» jak to zauważył u Słowian Al Bekri podróżnik arabski z X stulecia. Strabon o koczowniczych Scytach, mieszkających między Sogdyanami a Baktryanami, tak powiada: «W stolicy Baktryi psom dają osobne nazwisko, w naszym języku grobowników. Psy te, powinny pożerać każdego, kto upadł pod ciężarem starości lub choroby. Z tej to przyczyny w okolicach tego miasta nie widać mogił, a pomiędzy murami wała się mnóstwo kości». Cycero mówi to samo o Hyrkanach: «W kraju tym lud wspólnym kosztem, a znakomitsi po swych domach utrzymują psy, aby ciała ich zjadały, ponieważ uważają to za najznaczniejszy sposób pogrzebu (cyt. w Dzienniku polskim Nr 376 z r. 1903). Również Wulfstan «niemiec» który odbył podróż do brzegów pruskich w IX stuleciu, opowiada o pewnym zwyczaju u Estończyków nawskróś postępowanie Parsów, Kałmuków, Baktryanów i Hyrkanów z umarłymi przypominającym. «Jest wśród Esthów zwyczaj że gdy kto umrze, leży w domu niespalony przy swoich magach i przyjaciółach cały miesiąc czasami nawet dwa, królowie i inni wielcy panowie o tyle dłużej, o ile ich majątności są większe, czasami pół roku leżą niespaleni na ziemi w domach swoich»... Dopiero groby grzebalne są, jak to Karłowicz zauważył wyrazem mieszkań ziemiankowych i rozpoczynającej się rolniczej wytwórczości (Chata polska)..

W starożytnictwie zaś odnieść należy grzebanie trupów do kultury tubylczych chłopów palowych niegdyś, którzy poczęli przynosić się na suchszą ziemię. Załatwić się jeszcze musimy z wiązką słów odnoszących się do pierwiastku «tkać» — (franc.) *Tisser* — (tatarskie) *tokmak* — (węgier.) *takasz* — (łac.) *texere* tkać — (niem.) *tuch* sukno — (kirgiskie) *kothon* zbiorowiska namiotów — (pol.) *kotara* zasłona, *kotara* chata uboga. Wyrazy te wszystkie zbiorowo odnoszą się do «tkania» to jest czynienia «tkaniny» z sukna lub pilśni. Tatarzy do dziś wyrabiają pilśni w ten sposób, że na drąg

nawijają ugniataną i nieustannie zwilżaną pilśń. Narzędziami sukienniczymi więc są: ciężarek do ubijania i drąg «*tyka*» dość długa, na którą pilśń, owo najdoskonalsze pokrycie namiotu się nawija.

Stąd więc pokrycie namiotu pilśniowe udzieliło nazwy swojej młotowi, tyce, dachowi, a nawet czasami całemu domostwu.

«*Tyka, tknąć, zatkać, tkwić, tyczyć* — (grec.) *tukos* młot — (litew.) *tektian* — (star. sakson.) *thigg-ja* — (łot.) *tektion* — (łac.) *tangere, tactus* — (włos.) *toccare* — (niem.) *Dach* — (greckie) *tego, tegos* — (łac.) *techun, tegurium* wiejski dom — (irań.) *teg* dom. Mamy więc cały rodowód mieszkań, wywodzący się od pilśni, będącej niegdyś na stepie pierwszym «dachem».

Przechodzimy obecnie do działu wyrazów, rzucających jaszkrawe światło na pierwotną kulturę Indogermańskich stepowców.

Podstawę materialną niniejszej gałęzi słów klanu namiotowego jest zwierzę wprost niezbędne i na stepie nieocenione, jakim jest koń. *Koń* — (starosłow.) *koń* — (połabiańskie) *kūn* — (węgier.) *kancza* — (lit.) *kninas, wałach* — pochodzi według Miklosicha z sanskryckiego *gananti, gan*, bić, gonić, przeganiać — (zendyjskie) *aipigan* — (armeńskie) *gan* — (litew.) *genu* paść — (star. germ. niem.) *gund* — (star. środ. niem.) *gundetia* — (grec.) *deino, demein* bić — (lit.) *gniczis* — (armeń.) *hundz* gonitwa. Z «*ganiti*» paść — (arm.) *hundz* gonitwa wiążą się wyrazy, a więc najprawdopodobniej istnienie ówczesne, czczonego bosko psa — (łac.) *canis* — (franc.) *chien* — (niem.) *hund* — (pol.) *kundys*, wiejski gatunek psa owczarka w Polsce, bardzo pierwotny i do wilka podobny w swoim kształcie. Z «*gnać*» a zwłaszcza oganiać się (od ogon) łączą się obraz, pojęcie i słowo *ogon, wygon, ogon* (ukraiń.) *ohon* — (pol.) *ogon*. Z wyrazami «*oganiać*» się i *ogon* zestawić należy nazwę przedmiotu, bez którego, jak już pisaliśmy, żyćby w zimie nie było można na stepie. Przedmiotem tym jest «*gnój*» bydłęcy, koński lub owczy, jedyny materiał opałowy stepowca. «*Gnój*», «*gnić*» — (starosłow.) *gnyty, gnyju* — (czes.) *hniti, hnus* — (węg.) *ganaj* — (rum.) *gunoj* — (kurdyjskie) *ganiti, gamniti* — (sanskryt.) *gawati*, kał oddawać — (star. słow.) *gowno*. Zbierał i ubijał go w «*gij*», «*gniótt*» *gnój* jak przypuściliśmy już poprzednio «*smarda*». Zimą na ognisku płonął więc mało pachnący «*gnojowy*» ale ciepłym szafujący «*święty ogień*»¹⁾.

¹⁾ Od *gnić* idą wyrazy «*gnuśny*» — (słoweńskie) *Gnusen* — (czes.) *gnus* — (rum.) *hnus* — (polskie) *gnuśny* — (rosyj.) *gnitaj* — oznaczające nieruchomego leniwcę wylegującego się przy *ogniu*.

Kin, wygon, gonić, ogon, oganiać się, gnieść gnój, niecic ogień — oto łańcuch, w którym każdy wyraz sterczy jako *ogniwo* materialne. *Ogień* — (starosłow.) *ogn*, (serb.) *ogan* — (czes.) *ohen ohnisko* — (pols.) *ogień ogarek* — (sanskryt.) *agni* — (litew.) *ugnis* — (łotew.) *ugnus* — (łac.) *ignis* — (fińskie) *uhni* — (szwedz.) *ugn*. Nawet obywatelstwo «*ogniska*» namiotowego przechowało się w wyrazie rosyjskiem «*ogn-isz-anin*» mieszczanin. Również rzucającym się w oczy jest związek *ognia, ogniwicy, gorączki* — (pol.) *gniew* — (ukraiń.) *hniw* — (tatarskie) *gynabia*. Jasno czerwona *ognista* barwa konia, właściwość świętych słonecznych koni w mitologii indyjskiej, jest *gniadą* czyli *ognistą* maścią swoją (sanskryt.) *kanczana*, (łac.) *nitidus*.

Miejsce wyżłobione na *ognisko* a może skład *gnoju* suszonego, to «*gniazdo*» — (sanskryt.) *nida nizda* — (arm.) *nist* — (niem.) *nest i mist* gnój.

W tem «*gnieżdzie*» «*ognisku*», trzeba było «*gnetyty, nietyty, niecić ogień*» — (niem.) *gneista* iskra — (szwedz.) *gnista ganeista* — (island.) *gneisti* — (star. island.) *geneisti* iskra — (łac.) *nitere ascere* błyszczeć. Z *escere, gneisti* łączy się *vestia* (grec.) — (łaciń.). *We-sta* bogini ogniska dawnego, która dała nazwę całemu półwyspowi «*Estialemu*», Italii. — (Mommsen, Gesch. Roms).

Również *izba*, w której człowiek przebywa, a jest nią z konieczności *izba z ogniskiem* w pośrodku zwie się jako *gniazdo* ludzkie, (starosłow.) *ist'ba izba* — (serb.) *izba, istwa* — (litew.) *istab* — (średnio islandzkie) *stuba* — (prowansalskie) *estuwe* — (fryzyjskie) *estuba* (star.-gór. niem.) *etuwe* — (śred. gór. niem.) *stupa*, (angiel.) *stowe*. Oderwane od «*izby*» wyrazy są (niem.) *ist* — (łac.) *est* — (pol.) *jest* — (grec.) *ontos*, istnienie (przebywanie w ciepłej izbie).

Z «*gnetyty*», *geneista, gówno*, kał suszony, wiąże się cześć dla ognia, wyrażona w «*gowiet*» czcić — (lit.) *gawet, gawenios* — (łot.) *gowet* — (tatarsko-kazańskie) *gobit* — (łac.) według Bruckmanna *favere*.

Od Akielewicza znowu wiemy, że «*Gabia*» w uroczystej mowie litewskiej oznacza ogień, jak go cytując powiada Mierzyński (Źródła do mit. litew. str. 13).

Tak więc słusznem jest przypuszczenie, że pomiędzy koniem, gnojem końskim, nieceniem ognia i jego utrzymywaniem w «*izbie*», a kultem światła i ciepła, w płomieniu świętym wyrażonym, na którym opiera się słynna cześć ognia w Zendawescie i u dzisiejszych Parsów, istnieje związek ścisły i zwarty. Była to cześć w odległej przeszłości stepowej wspólna wszystkim Aryom. Źró-

dłem jej zaś były przyrodnicze warunki stepu tak doskonale w klanie namiotowym wyrazów indogermańskich odbite.

Do tych odległych czasów zapewne odnosi się słynne podanie greckie o «Prometeju», który świętą iskrę ognia bogom wykradłszy, oddał ludziom na użytek. Tam też u wrót górskich do stepu azyatycko-europejskiego, na skałach Kaukazu, miał mu sęp zesłany przez rozgniewanych bogów, wątrobę wiecznie odrastającą wyżerać. Pilnowanie «iskry» boskiego ognia, było wtedy warunkiem istnienia na stepie, a urząd strażnika lub strażniczki ognia istniał długo jeszcze potem, kiedy Aryjczycy w Europie znośniejsze warunki znaleźli, jako urząd kapłanek Westalek, strażniczek świętego wiecznego ognia w świątyni bogini ogniska domowego Westy w Rzymie.

Litwa, która w języku i obyczajach najwięcej może przechowała zabytków dawnej cywilizacji, była miejscem, gdzie szczególnie czczono «słońce, księżyc, gwiazdy, gromy, ziemię», a przede wszystkim ogień, którego kult był tak rozpowszechniony, że Litwini niekiedy z naciskiem czcicielami ognia się zowią. «Pismo Filotheja patriarchy z r. 1370 nazywa Litwinów, «szpetnie i bezbożnie czczącymi ogień». Patriarcha Nil w piśmie z r. 1380 mianuje Olgierda «Królem Litwinów czczących ogień». Miejsca czci są Romowe, których było kilka. Hieronim praski, Długosz, Gwagnin świadczą wyraźnie, że na rozmaitych miejscach np. w Wilnie palił się ogień święty.

Kapłan mając powierzony ważny i święty obowiązek «strzeżenia ognia świętego» był niejako naczelnym wróżbitą i wielkim dostojnikiem. (Mierzyński, Źród. do mit. litew. II, str. 28, 30, 31). «Wieczny ogień tlił się równie w zabudowaniu «namas», gdzie nie było pieca». Na Żmudzi modlono się do bóstwa zwanego Gabija, Gabija bogini: «podnieś żar nie rozpuszczaj isker» (tamże I, str. 15, 29). Ołtarze w kształcie ognisk świątyniowych, można znaleźć we wszystkich kolejno po sobie następujących kultach europejskich. Na tych ołtarzach składano ogniowi w ofierze to, co cenne i miłe, a więc masło, lepsze części mięsniwa, drzewo wyborowe, kury, koguty, barany i woły tłuste, konie najlepsze, a nawet i ludzi. Niecono iskrę ogniową z dwóch tartych o siebie kawałków drzewa.

Tak czynią do dziś pierwotne plemiona, a cześć dla żywego lub «nowego ognia» przejawia się u ludu naszego w «Sobótkach» w noc świętojańską na szczytach gór obchodzonych. Bohdanowicz

w dziele «Pereżytki drewniaho mirosozeznania u Biełorusów» powiada, że Białorusini «ogniewi molatsa, zowuszczje jego swaroczychem», a dalej, że «każda rodzina posiada ogień własny», w razie przenoszenia go nie zapominają go zabrać. Pluć na ogień się nie godzi. Narzeczona wchodząc po raz pierwszy do chaty narzeczonego, kłania się piecowi. Sztuka wydobywania ognia drogą tarcia nie zaginęła u Słowian do dzisiaj w szczątkowej formie, jak to zwyczaję Sorbów łużyckich i u naszego ludu, dowodnie wykazują. (Patrz roczniki «Wisły»). W Europie w historycznych już czasach, wielu pisarzy zgodnie przyświadcza o niewygasłej czci ognia. Owszem, obfitość palnego materiału, jakiego dostarczał las, rozszerzyła raczej rolę ognia w kulcie. Nie dość bowiem, że «ołtarz ogniowy» zajmował środek świątyni, ale i ciała zmarłych poczęto dawać płomieniowi świętemu na pożarcie, uważając tę drogę za najpewniejszą do połączenia się zmarłego z przodkami. Wulfstan z IX-go wieku, opowiada o Estończykach, że u nich jest obyczaj, iż zwłoki zmarłego, z jakiego ludu by pochodził, muszą być spalone (Estowie, to w ogóle nazwa, dawana plemionom łotewsko-litewskim, jak to udowodnił Mierzyński), a jeśli gdzie znajdują niespalone zwłoki, to każą to wielkimi ofiarami okupywać.

Al Becri opowiada o Słowianach «Srnin», że «jedno z ich plemion pali swych ubitych, a drugie ich grzebie». Widać z tego, że w niektórych okolicach Słowiańszczyzny system ciało-palny począł zanikać. Natomiast «drugie plemię» pali się w ogniu gdy głowa plemienia umrze, «również wdowy dobrowolnie giną na stosie» «palą także swoje konie» — słowem jak mówi obyty ze światem Arab, «mają obyczaje podobne do obyczaju Indów». Nestor mówi o Radymiczach, Wetyczanach i Siewierzanach, że żyli po lasach, stał u nich nie bywało, jeno igrzyska między siołami, a gdy kto umarł, wyprawiali mu tryznę, potem ułożyli stos wielki, położyli umarłego na stos i spalili. Zebrawszy potem kości, włożyli je w naczynie». (Nestor. 10. Mon. Pol. I. 559). «W pogańskiej Litwie spalono, podług współczesnej kroniki liwońskiej, trupa Olgierda z 18 wierzchowcami, z jednym najlepszym koniem, w sukni z purpury i złota, w kaftanie sadzonym perłami i kamieniami i z pasem złotym i srebrnym. Również te same kroniki piszą o «ofiarach płonących w ogniu bogom litewskim poświęconych». Żmudzini jeszcze w r. 1320 spalili wójta Samji Gerharda Riede na koniu, uwiązanego do czterech palów. Ostatnia

taka ofiara spłonęła w r. 1389, ślubowania bogom w osobie komtura Memelu i Kłajpedy. (Alex. Brückner. Starożytna Litwa, Bibl. warszawska 1894, str. 247 i 434). O obyczaju tym jako powszechnym niegdyś świadczy też niezliczona ilość grobów ciało-palnych rozsianych po całej Europie. Obok żywego ognia «i czci ogniska domowego», istniała równolegle «cześć słońcu oddawana». Ahuramazda perski jest władcą krainy ciepła i słońca Iranu w przeciwieństwie do Ahrimana, króla krainy zimna i ciemności. To samo przeciwieństwo istnieje w mitologii starosłowiańskiej. Według zgodnego świadectwa, Adama Bremeńskiego (XI stulecie przed Chr.); Saxona Gramatika (XII. stulecie) i Hellmolda proboszcza z Bozowa na Pomorzu (XII. stul.) «Święty, światły pełen światłości «wiciądz», to Światowid wyraźniej «Światłowed», czyli ten, który zna światło (sanskryckie «veda») i wie dzie słońce ku zwycięstwu. Mieszkaniec Światłoweda »Szwaytestix» Jadźwingów, był «Tyn-Światła», czyli Świątynia. Było to zapewne z początku ogrodzenie miejsca «gaju» świętego i uczynienie go przez to nietykalnym. Tak było na Litwie prawie aż do przyjęcia chrześcijaństwa. Do dziś u Żmudzinów «płot», (ściana) układany ze szczepanych palików nazywa się «Tyn tynnica», na Litwie zatem miejsca święte brzmią «szwentajnen, Swints» dzisiaj Świątynia. Niektóre jeziora zwały się w Prusach: Swynthei, Swintinnye, Swyntheynen, a miejscowości na nich na palach budowane «Szwento-pile», święty tyn na palach wzniesiony. (Mierzyński I. 81, 71). W Słowiańszczyźnie posiadającej bardzo wysoką natenczas cywilizację, przedstawiano już Światłoweda «Światłowida» w ozdobnych «Tynach-Światła», na podobieństwo człowieka o trzech, czterech a nawet siedmiu twarzach wyciosanych w kłodzie drzewnej. Tłumaczy tą wielotwarzowość Światłoweda zagadka ukraińska, którą przy podobnym mojemu wyłożeniu przytacza W. Schwartz w pracy «Niebieskie drzewo świetlane w podaniu i w kulcie» (Ethnographische Zeitschrift tom XIII. str. 150.) «Stoi drzewo w pośrodku wsi, do każdej chaty zagłada»... Drzewo, które ma dotykalnie przedstawiać Światłowidztwo wszechstronne słońca, musi być wielotwarzowe, i wielooczne, wedle surowych wyobrażeń pierwotnych. Jeszcze w chrześcijaństwie przedstawianą bywała na Rusi Trójca w postaci »Trzygłowa« (patrz rozprawa prof. Maryana Sokołowskiego, wyd. Kom. do bad. dziejów sztuki w Polsce. Akad. Umiejęt.). Hellmold proboszcz z Bozowa powiada (Lib. 85). »Słowianie wiele bogów przedstawiają z dwoma lub trzema lub więcej twarzami».

Podamy później starą laskę opolną magistratu w Korzelowie znalezionej w ratuszu na poddaszu i zrysowaną niegdyś w Wieńcu.

W oprawie liścianej widzimy tam również czterotwarzowy obraz, kształtem zamarłe dziś czasy przypominający.

Przeciwieństwem Światłoweda był «Czernoboh» — Hellmold tak mówi o tem (Lib. 52): «Słowianie obok świętych gajów czcili bogi domowe. Wierzą, że szczęście od dobrego, nieszczęście od złego Boga pochodzi¹⁾. Złego Boga zwą Czernoboh to jest czarny. U Zarathustry «zima ostra, jest dziełem ducha złego. Lato — ducha dobrego». Wszystkie powyższe pierwiastki, odnajdziemy mało co przez chrześcijaństwo przekształcone w światopoglądzie ludu naszego, który pan Młynek w doskonałej pracy: «Zarys pierwotnej Religji Lachów na tle podań ludowych» (Lud miesięcznik tom I. str. 53 i dalsze), tak przedstawia: «Dziwa białe» przybierają postać dobrych znaków i są przedstawicielami «światła i ciepła». Dziwa czarne («Czernobogi») przemieniają się w mróz i są ciemnością i zimnem i zamieszkują świat tak, że Bóg ze swemi duchami białymi mieszka w niebie i w «obłokach» (tam gdzie słońce), a «cort» razem ze swymi duchami w «podziemiu» (gdzie ciemność). Owocem wiekuistej walki «Białyg z Cornym» są na «tym świecie» same przeciwności. Co «Bioli» przywołają do życia to «Corni» niszczą i na odwrót. Dlatego ledwie «grom» który jest wcieleniem samego Boga (Światoweda albo Porenunza (Hellmold), Pioruna, (u Litwinów Perkuna) «ziemię na wiosnę zapłodni, a ona wyda miliardy «cudów» w postaci pożytecznych «Roślin, Drzew, Zwierzont czyli Biesów i Ludzi», zaledwie je «Dysc, Rosa, Słońce i Misionc» i inne cudowne dziwa wypielegnują, zjawia się późną jesienią «straszny Mróz» u osobienie «Carta» (Czernoboha), mrozi wszystkie płody «Groma» i zapłodniwszy «Martwo Ziemie», rodzi z nią same «Dziwa straszne, Corne piesy (biesy-djabły) i koty (symbol czarownic — żon i kochanek czarta), Zmory, Gnieciuchy, Bździuchy zaglądają przez okna i t. d.» Wiara w potęgę dobroczynną, ognia, światła, słońca, gromu, Światłoweda nie wygasła jeszcze w symbolach swoich zupełnie. Do dziś palą drogocenny niegdyś bursztyn w kadzielnicach, a «wieczna lampka» gorejąca drobnym płomykiem po świątyniach, jest również szczątkiem potężnego niegdyś kultu.

Niezliczona ilość «ognisk rodzinnych, płomieni miłości, światła

¹⁾ Zeitschrift der Morgenländischen Gesellschaft L. 50. S. 43. str. 185.

wolności, słońca prawdy, gwiazd przewodnich», od których roją się poematy wieszczów i wierszopisów, świadczą również o głębokich śladach, jakie tysiące lat wstecz sięgająca kultura «stepowców» na wyobrażeniach «dobra i piękna» odcisnęła. Temu się dziwić nie wolno. Starzy Aryowie z wyrazami «koń, gnać, gnój, gij, gniazdo, niecić ogień» wiązali: (ukrain.) kon, odkarmic — (czes.) koiti mnożyć — dalej (lit.) giju, ożywam — (sanskryt.) gaja, obywatelskie współzycie, (zend.) gaja, życie — (lit.) giju, giti, gajno, żyje — (łot.) dzid, dzidet — ożywam — (litew.) ginu (łotew.) heine — (staroniem.) chino — (ogólno słow.) *gaja*, *miejscowość* zamieszkała i gajno, gniazdo. W związku z «gaja», życie, jest obraz pełni życia, «wesołość» po włosku «*gaya*» wesoły. Tak więc ów mizerny i śmierdzący płomyk i grzejący przodków naszych wśród zimy ostrej stepowej w czasie «buranów, burz» śnieżnych, nasyłanych przez Ahrimana — Czernoboha — to był tryumf życia nad temi ciemnymi potęgami. Nie dziwo, że pierwsze osady «przedpolskie, przedpalowe», wiązały się z nazwą «*gajów*» — (niem.) *Gau* — okręg, *Kijów* (kieu) miasto, — i tem tłómaczą się zwroty takie niezrozumiane jeszcze przez Szajnochę «w tych *gajach* jest mało lasów».

Nazwa «*gaju*» (niem.) *Hain*, młodego lasu odnosi się według mego przypuszczenia do «bogini» życia *Ziwy Żywili*. Święto jej przypadało «w początkach maja» (Procosii, chron. p. 113 cyt. u Giesebrechta, Wend. Gesch. I, str. 85), może i wcześniej,¹⁾ wtedy kiedy z wiosną cieszą się [(włos.), *gaya*, wesoły] «nad klęskę Śmiertnicy, Mary zimowej, bogini Pomoru» (tamże str. 85). A chociaż miała być «*Żywia*» główną boginią «Połabijów» (tamże str. 84), to władza jej, jak się zdaje, sięgała daleko po za granice Słowian, nadłabiańskich i przyodrzańskich». Do niej pewno odnosi się ustęp z Tacyta, mówiący o Słowianach, że w gajach «wywoływali imiona bogów «Lado (Łada), Yleli (Lelum, Polelum), Yassa (Jasełka), Tya» (g=d — giju — *dzidet* ożywam» (cyt. o Słowianach W. Kętrzyńskiego). O gaju «*Żywili*» poświęconym donosi też pisarz z XV stulecia (Mareschalis. Thurii. ann. Herulorum I, cyt. u Giesebrechta. Wend. Gesch. I. 63). W Polsce góra zagajona, miała być również świątyniszczem *Żywji*, jako jej «fanum» (Procosii, chron. p. 113 Giesebr. str. 63). Długosz (I. Hist. pag. 37), mówi o «bogu życia, który się zowie *Żywia*». Święto

¹⁾ Do dziś na wiosnę na Podhalu topią bałwana, przedstawiającego *Zimę — Śmierć — Ciemność*, Śmiertnicę, wśród uroczystych śpiewów, jak to wiem z opisu pani Dembowskiej, doskonałej znawczyni podhalskiego ludu.

Żywji, to jest tej, która życie daje, obchodzono zaś w młodych zagajnikach «gajach» (niem.) *Hain*, które najprędzej z wiosną puszczają pęki, znaki budzącego się życia w przyrodzie.

Pozostał jeszcze ślad tego we wiązanych wietewkach łożyny, opuszonych pąkami, jakie lud w palmową niedzielę do domu znosi i uderza niemi krajanów, zapowiadając, że «za tydzień nadejdzie wielki dzień» (Na Rusi, ne ja biju, sztuka bije, za tydzień, wetygdeń). Ustanowienie też święta Wielkiej Nocy, na porę wczesnej wiosny; wskazywałoby też na to, że usiłowano, wedle mądrej starochrześcijańskiej zasady, dostosować się treścią i formą do tak zwanych «pogańskich» obyczajów. Do dziś też na Rusi, lud zamiast do poświęconych Żywji gajów, idzie w dniu świąt zmartwychwstania Jezusa na cmentarz przycerkiewny i tam odprawia «Hailki» — zabawy, poświęcone bogini «gaji», która życiem i wesołością napełnia świat, jako jedna z największych «białyg duchów» Światłoweđa, Perkunasa, Porenunza, Groma, a jest sama znowu zwyciężką pogromczynią «Czorta, Smiertnicy zimowej».

Gaja, Dzija, Tia, Żywja, uderzając różczką wierzbową czarodziejską, okwitającą puchem wiosennym, budzi z martwychwstanie w przyrodzie. Również i główną zabawą ludu na hailkach jest bicie się wzajemne młodemii gałżkami.

W najściślejszym związku z czcią ognia, światła i słońca stoi kult konia. Prosty materyalny węzeł łączący «gnój koński» z życiodajnem ogniskiem, i niczem niezastąpiony pożytek tego zwierzęcia — na stepach, podnosi go już u Kirgizów na niezwykle stanowisko, jak wiemy o tem z cytaty od p. Krzywickiego wziętej. Związek gnoju — z ogniskiem, ogniska ze słońcem, — biegu słońca po niebie z biegiem konia na ziemi, przechodzi z czasem w najściślejszy węzeł, między ogniem, słońcem i koniem w mitologii Indogermanów. Mannhardt przytacza jako dowód na powyższe twierdzenie kilka ciekawych faktów w pracy «Die lettischen Sonnenmythen» (Zeitschrift für Ethnologie). W Wedzie sanskryckiej jest zaprzężonych do wozu bogini Słońca, siedem koni gniających. Pieśń Dirghotomusa czci Wasusa za to, że uczynił ze słońca, konia z udami jelenia a skrzydłem sokoła (Pegaz helleński). U Łotyszów istnieje wyobrażenie, że Słońce pędzi na niezmuęczonych rumakach, które kończą jazdę w 18 godzinach. Grecki «nieznużony» Helios jedzie również konno po sklepieniu niebieskiem. Germańscy bogowie Walhali walczą na świętych koniach. «Światło-

wed» posiadał w Arkonie białego konia, sobie poświęconego. Znakiem «Swiatłoweda była stannica» czyli Materya ze znakiem rodowym wyszywanym na drzewcu i koń. Stannica Swiatłoweda — Święta tkanina, miała taką potęgę, że «wojsku przed którym ją niesiono, wolno było czynić wszystko, nawet władza księżęca chyliła się przed nią». Konie Swiatłoweda zaś wróżbę ludowi czyniły. Jeśli święty koń prawą nogą, włócznię leżącą przestąpił, to był znak szczęśliwy, przestąpienie lewą nogą oznaczało nieszczęście» (Giesebrecht. Wend. Gesch. I. str. 77, 75, 76). Odłożywszy do następnych stronnic dalsze rozpatrzenie śladów «czci konia» w Europie, wrócim się do spichrza wyrazów, z pytaniem co one nam powiedzą w tej materii. Przypominam u wstępu niniejszej pracy zamieszczony opis życia Kirgizów i znaczenia konia u nich. Koń po kirgizku «*mal*» oznacza jednocześnie zwierzę w najwyższym pojęciu tego słowa, a nazwa każdego innego zwierzęcia urabia się dodając suffix do «*mal*» (Krzywicki, Ludy). «*Ghananti*» (zendyjskie bić *przeganiać*, (arめん.) *gan* i t. d. łączy się z wyrazem *koń*, (star. słow.) *koń*, — (połab) *kün* — (ukraiń) *kiń*, — (litew) *kninas* wałach — (węgier) *kancza* (Miklosich). Wszystkie te wyrazy zlewają się w dalszym ciągu ze starożytnym słowem *kniaź*, (*koneź*, na wzór — *witeź*, *pień-eź* — *robot-eź* — po polsku — *kon-iądz*, *kniądz* *ksiądz*, *wiciądz*, *pieńiądz*, *robociądz*, od pnia, koń, wit, pień, robot) (litew.) *Kunigas* — (niem.) *König*, król. Z brzmienia słowa widać, że to dostojne imię odnosiło się niegdyś do władcy i piastuna tabunów rodowych, najcenniejszej własności całego rodu i nie dziwić się, że w Polsce i u Kozaków, buńczuk — ogon koński, był znakiem władzy. Ztąd więc *pan*, *król*, i *ród* wiąże się w jedno w wyrazach *kniaź* — (star. słow.) *kniag* i *kniaź* — (pol.) *książe* i *ksiądz* — (serbskie) *knez* — (węgier.) *kenez*, — (rum.) *knez* — (star. niem.) *kuninga* i *chuning* — (star. saks.) *kuning* — (star. estońskie) *konungr* z rodu *naczelnik* — (prusk.) *konagis* — (litew.) *kuningas*, *ksiądz* — (łot.) *kunung*, *pan*, *keńnisz* król — (łac.) *genus*, (grec.) *genos*, *ród*. Tak majestat konia, uosobienia Swiatłoweda, przeniósł się na posługującą się koniem i pielęgnującą go wybraną cześć rodu, która tem samem do dostojności i do władzy najwyższej doszła, jako naczelnictwo rodu, sam majestat królewski. Do dziś Hucuł każdego pana «*kniaziem*» dostojnikiem nazywa. Urobił się tem samem już na stepie, materyalny podkład pomniejszej szlachty — (Geschlecht, *ród* *genus*) i rycerzy (*Reiter*, *ritter*, *jeździec*). Dowodem związku ży-

ciowego pomiędzy «kuningem» to jest szlachetną cześcią rodu, a koniem, będzie dalszy rozbiór śladów czci konia u ludów Indo-germańskich. Wiadomo naprzykład, że plemię Sasów, ludu będącego na rozgraniczu między Słowianami a Germanami, miało rodową świętość konia białego, który jako «biały koń w czerwonym polu» błyszczał na stannicy chorągiewnej rodu Saskiego. (Dr. Friedel, Zeitschrift für Ethnologie tom XX. str. 296). Również w Saksonii znalezione urny domkowe z przedhistorycznych czasów, mają głowy końskie u szczytu, u tej najgodniejszej części budynku. Te głowy końskie na przyczółkach dachów, i na końcach belek rzeźbione, a chroniące domy od nieszczęścia, dotrwały w północnych Niemczech i Słowiańszczyźnie w budownictwie ludowym do najnowszych czasów w swoim symbolicznym znaczeniu. Zkądinąd wiemy, że na mamilińskiej wieży w Rzymie, gdzie kult ofiarnego konia paździenikowego związał się w ciekawy sposób z uroczystością dożynek, sterczały głowy końskie rzeźbione. Również głowa konia na bramie Troi u Sylwiusa i Daresa, rola konia «Trojańskiego» i częste wspomnianie tak zwanych «Neidstangen» w północnych Niemczech i Skandynawii, odnoszą się do przedmiotu czci konnego stepowca. Ozdabianie szczytów głowami końskimi u namiotów, chat, u sprzętów było tak niegdyś powszechnem, że według Gorajewa (Etym. Stawnitelnyj Słowar str. 154), słowo «Koniec» dla tego składa się z brzmieniem koń, koniec, ponieważ w niektórych miejscach «końce» albo «wierchy» tych przedmiotów «ozdabiane były rozmaitemi wyobrażeniami koni. Jasnym by więc było materalne źródłisko słów «Koniec», zakon, «konyk» (ławka do spania) wreszcie kontyna, św i ą tynia starosłowiańska. (Światły-tyń — Kontyn) gród światła i konia. Zaś stolicą główną u Słowian czci «Światłoweda», była Ar-kona, poprostu góra koniowi poświęcona (sanskryt, ar-wysoko), gród na wyspie Rugii, któryby znalazł tem samem zupełne wytłumaczenie swej nazwy. Nakoniec jaskrawe światło na związek między kultem konia, a stepowym obrazem jego jazdy po niebie, rzuca następujące zestawienie słów. Gwiazda miesięczna, czczona niegdyś była pod nazwą «Swaroga lub Swarozycy» (Brückner). Na Litwie bóg *diewos*, (Baktryjskie) *daiwa*, (Sanskryt) *dewa* bóg i księżyc «diewos» były jednoznacznikiem. W Polsce «miesiąc» to jest zmienna gwiazda nosi dostojne imię księżycy, zdrobniałej nazwy od książ-yc przez dodanie znanej końcówki (yc, ic). Oznaczałoby to jego podrzędne stanowisko w mitologii słowiańskiej, niejako czarownika

zmieniającego postać, za jakiego uchodzi u Finów (Zeit. de morgendaend. Gesell. L. 50. S. 43. str. 185). Istnieje u Słowian nazwa tajemnicza pary bogów «Swarzog», (po rumańsku szwerogu i sfarogul) i «Swarożyca». U Kurpiów natomiast para wycinanych w konie belek u szczytu nazywa się «Śparogami». «Pod Wilnem istniała nazwa świętej miejscowości Szwentragai, a inne Szwentragai leżą nad Krozętą na Żmudzi. Rag, ragas znaczy róg, kąt co złączyłoby się w nazwę «Święte naroże» dachu czyli Śparogi. Wiemy dalej, że wyobrażenie ludu o łączności pstrokatego konia i zmiennego księżycyca da się stwierdzić w podaniach łotewskich «czyje są pstre koniki? «To koniki księżycyca» (Mierzyński, źród. do mit. lit. I, 104, 75). Zdobniczy obraz Śparogów, bywa też raz parą koni z głowami ku sobie zwróconymi, to znów dwoma rogami wietka i nowiu księżycyca, tak, jak je sobie góral z Podhala wyobraża (Matlakowski, Zdobnictwo). Zestawienie powyższe tłumaczy też znaczenie licznie po środkowej Europie rozsianych kamieni z wrytymi podkownikami, jakoteż ogólną wiarę w szczęście, jakie przynosi znaleziona podkowa a która jest obrazem Swaroga, konia i księżycyca zarazem.

Tak więc sądzę, że udało się nam przeprowadzić skromną próbę przedstawienia stepowej kultury przodków naszych, w dobie nawskróś przedhistorycznej i rozświetlić tem samym początek dziejów naszego narodu w czasach współżycia stepowego z innymi «rodami», gentami pnia Indo-aryjskiego. Sporo nie naruszonych prawie wyrazów z klanu «Namiotowców» zachowali Madziarzy w swoim słownictwie. Al-Bekri pisze o nich w X. stuleciu że jest to «naród mieszkający w namiotach i szałasach a śledzący gdzie deszcz spadł i rośnie trawa» (aby się tam ze stadami i tabunami przenieść). «Tytuł ich króla Knda» mówi dalej Al-Bekri, a jedno ich plemię nazywa Długosz (tom I str. 381). *Kunin* (łac. *genus* ród) co w związku z nazwą «*Kancza*» *koń*, jest jeszcze jednym więcej dowodem pochodności *knezia*, *kuninga*, «*koneza*», od koniucha przedhistorycznego, w okresie stepowej kultury. U Węgrów «*nemez*» piłśń i «*nemezal*» piłśniowy odnosi się do namiotu. Nemet, lud (patrz litewskie *numetis*, należący do «*namas*» domu i greckie «*nomadia*» kupa koczowników). *Nem* rodzaj — *Nemzes*, płodźć — *Nember*, kobieta — *Nemzi* rodzajowy — *Nemzedek* ród, pokolenie, — *Nemzetsegi* familijny — *Nemzö* przodek — *Nemzöresz* członek rodziny — *Nene* starsza siostra (a więc tem samem piastunka «*niania*») — *Nemtö* duch ochronny — boży

rodu namiotowców — *Nemeli* kilka. Odbicie namiotu, pilśni, przodków rodzinnych, aktu rozradzania się, — rodu, pokolenia i ludu, dopełnić jeszcze należy obrazem przewagi nad podbitymi plemionami. Widać to ze słów «*Nemes*» szlachecki, szlachetny — *Nemesi* szlachecki i «*Nemzetes*» szlachetny. — Z powyższego ułożenia wyrazów węgierskich wnosić należy, że wiele ludów w starożytności, przerzuciło znak słowny, namiotowy do najwyższego godła szczepowego, do nazwy rodu. Wiemy naprzykład, że w północnej Francji u ujścia Ligery, było plemię «*Namnitów*» (po keltyku «*Nemet*» świątynia), które za czasów Pytheasa to jest na 300 lat przed Chrystusem handlowało z Brytanią i założyło miasto «*Namnetum*», dzisiejsze «*Nantes*». (Strab. IV. 190, 198). Gdzieindziej spotykamy się u Helenów z nazwami «*Namytes*», *Nemanys* (Armeńczycy — Armen). — *Nemeios* — *Nemodeus*. — Miasto «*Namur*» we Flandryi, plemię «*Nuithones*» podług Tacyty niedaleko dzisiejszej Danii mieszkające, zestawić też należy z «*Namiotowcami*». W środkowym biegu Renu mieściło się plemię germańskie «*Nemetes*», (Tacyt, Germania magna), od którego pewna część Słowian nadało Germanom ogólną nazwę «*Niemcy*». Już p. W. Kętrzyński w swoich «*Nazwach Słowian*», zwraca uwagę na to, że od *Nemetów* Tacytowskich Słowianie nazwę «*Niemców*» wywiedli — widać to bodaj z węgierskiej nazwy *Niemców*, będącej zachowaniem słowiańskiej z IX-tego stulecia w nienaruszonej zapewne formie. Po węgiersku znaczy «*Nemet*» Niemiec, *Nemetes*, niemiecki, *Nemethoni*, *Niemcy*. Przypuszczenie prof. Kętrzyńskiego jest zupełnie słuszne, jak to się okaże z następującego rozważania. U Greków «*nomos*» pastwisko, łączy się z pojęciem «*nomadio*» paść, «*nomeon*» pasterz, «*Nomadio*» horda pasterska, «*Nomonys*» dzierżawca pastwiska. Czynność przechodzi według teorii przez nas wyłuszczonej, do imienia własnego jak n. p. *Nomaia* imię pasterki. U Homera zaś «*Nomades*» oznacza «wszystkie ludy na północ w Grecyi mieszkające» — skąd się wiedzie nazwa »Skytyjskich *nomadów*» (Pappee. Deutsch. griechisch. Wörterbuch str. 1433), Dalszy szereg nazw rodowo-plemionnych «*Namnitai*, *Namytes*, *Namynes*», to jeszcze wyższe, oderwane ogniwu w tym łańcuchu. Liczba wielka narodów «*namiotowych*» uogólniła materialny wątek «*namiotu*» u Greków na «*Nominos*» według prawa, «*Nomos*» coś, do czegoś przydzielony, (łac). *Nomen* miano, a w ślad za niem wlecze się już zupełnie oderwana od

materyalnego tła nazwa niemiecka «Name» imię. U Węgrów »*namiotowość*» objawia się w słowach «*Nemzedek*» ród, pokolenie, «*Nemzet*» lud, »*Nemes*» szlachta, «*Nemites, Nemethoni, Niemcy*». Nazwy plemion są więc tylko dalszem logicznem rozwinięciem, tła materyalnego jakim jest «*nomos*» pastwisko i «*namas*» *namiot*¹⁾. Wyraża się to doskonale w nazwie łacińskiej jazdy słynnej «*Numidów*» północno-afrykańskich, którzy nazwą i przymiotem tłumaczą swoje pochodzenie i stopień przeżytej cywilizacji. Fałszywość wywodzenia nazwy «*Niemców*» od słowa *niemy*, wskazywałby też fakt, że Nestor wśród Słowian zna też «*Niemież*» w XI stuleciu. Pisze bowiem w kronice (Mon. Pol. Biel, edit. I, 723), «zdobyli Mińsk i poszli ku «*Niemiezie*», której mieszkańcy chyba «*niemymi*» nie byli. Obraz wicia się, namotania nici na wrzecionie, dał Grekom w przerzuceniu się linii ruchu, wyrazy, »*namai*» coś płynącego, snującego się, źródło — *namatiaiōs*, płynący — «*Namatodīs*», źródłany.

W Polsce mamy następujące rzeki, nazwą o obraz powyższy zaczepiające. «*Niemen*» i «*Nemonia*» dopływ zatoki kurońskiej, obie na Litwie, *Namitny*, dopływ Kamionki w powiecie stryjskim. Zaś wieś *Namestów* w powiecie orawskim na Spżu, *Niemcza* wspomniana jako *Nemi* przez Thietmara na Szląsku, *Namiot*, po litewsku *Namoti* w powiecie rzeczyckim, *Nemonia* w Prusach wschodnich, odpowiadają reszcie *Namiotowych* nazw osad, wsi i narodów, wymienionych poprzednio. (Słow. geogr).

Do konia ujeżdżanego odnosi się natomiast kilka nazw znanych w historii. Oprócz wspomnianych u Długosza *Kunów* węgierskich mówi Konstantyn Porfirogeneta o *Kangaros* tak: otóż »*Padzynakitōs*» nazywani są «*Kangaros*», co oznacza u nich szlachetność i męstwo. (Kan — koń, garos, górny, wysoki co to samo co jeździec na koniu szlachcic, «*Ritter hoch zu Ross*»).

Z warstwami kulturalnymi dzieje się zupełnie tak, jak z pokładami geologicznymi. W teorii istnieją one w pewnym idealnem ułożeniu warstwowem. W praktyce zaś, w przekroju rzeczywistym ziemi, łamią się one w najrozmaitszy sposób, lecz mimo to, oko geologa sprowadza je do właściwego następstwa w czasie i przestrzeni. Współczesny język, sztuka, budownictwo, obyczaje, są też taką w rozmaitym kierunku przekrawującą się płataniną pokładów kulturalnych z najrozmaitszych czasów i ziem. Przydzielenie jednak

¹⁾ Plemię namiotowe «*Kirgizów*» ma również w nazwie swojej pierwiastek «*Gyr*» jurta.

każdej warstwie z osobna, według jej złożenia i charakteru, to co do niej należy, w dziedzinie słownictwa, mieszkania, gospodarstwa i sztuki stosowanej, jest celem poważnego studyum o historycznej kolejności form mieszkalnych. Ponieważ mieszkanie jest najbliższą funkcją zmienną zależną form gospodarowania ludzkiego, a te znowu korzeniami swoimi tkwią w przyrodniczych warunkach otoczenia i prawa dziedziczności, przeto z natury rzeczy samej wynika, że historia mieszkania jest w istocie częścią dziejów cywilizacyi w ogóle. Przystąpmy tedy do odszukania tych warstw kulturalnych w konstrukcji i zdobniczości, przez które przechodził lud Rzeczypospolitej polskiej i z nim pokrewne zachodnie słowiańskie sąsiedztwo.

Dane ze słownictwa wzięte stwierdzają, że obok jaskini — namiot, pokryty skórą lub pilśnią, służył jako mieszkanie w czasach stepowej wędrówki naszych przodków. Daje to do zrozumienia ustęp z listu Józefa króla Chazarów, do rabbi Chasdaja z IX-tego stulecia, gdzie mówiąc o Słowianach z północy (nad Dnieprem) graniczących, tak się wyraża: «aż do rzeki północnej Jaik (Uralu), ludzie żyją w osadach bez murów, włócząc się po całym stepie aż do granicy Hangryn» (Węgier). Słowo «mur» brać tu należy w znaczeniu stałej budowy, bez względu na to, czy to jest drzewo, czy mur kamienny lub cegła, jak to też wynika z wyłożenia tego słowa w języku łacińskim. Osady te nie były zbudowane ani z drzewa, ani z kamienia, ale jak to włóczącym się jest z tem do twarzy, sterczały jako namioty z pilśni lub skóry uczynione. Jakież kształt może mieć ów namiot? Profesor Karłowicz który w «chacie polskiej» (Przeł. fizjograf. tom IV), roztrząsa to pytanie, powiada krótko: «Chata Arjów była wspólna», a więc pewnie i kolista. Prof. Leftmann w dziele zatytułowanym «Arja dawnych czasów», (*Hellvald-Kulturgeschichte* tom I. str 250), tak sądzi o tem: «Kilka pni i belek ustawionych pod kątem, w kole opisanym (kształt kolisty jest z natury najstarszym), górne końce krokwi tam, gdzie się zbiegają są wpuszczone i utwierdzone, rozpiętość płatwami ustalona, dalej jedno jedyne wyjście tkaniną zastłonięte, dach korą liściem lub słomą wysłany, a schronisko pod dachem, gród rodzinny, niemieckie «burg», aryjskie «pur», semickie «qur gir» jest gotowe... w środku mieszkania znajdowało się ognisko rodzinne, w około łoża

całej rodziny. Kto był uboższym u tego dzieci i bydło mieściło się razem pod jednym dachem.

Również powtórzmy słowa prof. Zimmera (O cywilizacji indyjskiej Roz. V), a będące wyjątkiem ksiąg Vedy: «Ogień weselny spoczywa w pośrodku chaty niby w łonie matki» — Viollet le Duc w dziele «Histoire de la habitation humaine», dając zupełnie fantastyczny i co do układu i co do konstrukcji rysunek chaty drewnianej Arjów z kominem (sic!) dość wysokim, zamieszcza jednak ciekawy widok mieszkania przedhistorycznych Pelasgów w Grecji, uczyniony widocznie na wzór i podobieństwo okrągłego skarbcza atreuszowego. Natomiast ciekawym przypadkiem jest uczynienie dymnika u szczytu okrągłej budy, (str. 156). Viollet le Duc wziął go zapewne z widoku grupy budowli assyryjskich na starej płaskorzeźbie. Inny wybitny architekt Charles Garnier w dziele «Habitation humaine» daje nawet widok tych półkolisto sklepionych mieszkań z otworami dymnikowymi u wierzchołka (str. 161).

Wszystkie te zdania powyższe, mniej lub więcej fantazją dopełniane, a nie na szczegółowych badaniach oparte, są jednak w zasadzie słuszne, mylą się natomiast w użyciu materiału na budowę i na pokrycie. Nie mogło być drzewo, a tem bardziej kamień tworzywem budowlanem głównem, bo takiej chaty na stepie przenosić nie można. Technika też drzewna Arjów tak jest nierozwiniętą, że według prof. Zimmera (cyt. za prof. Karłowiczem), Arjowie nie znali zacinania (będącego podstawą techniki w budownictwie drewnianem), a wiązali krokwie (szkielet namiotu) rzemieniami, co zresztą słowa «wiązać, binden», w powyższem znaczeniu do dziś używane zupełnie potwierdzają, i co sposób wiązania sznurami czy rzemieniami u chat starogermańskich zaznaczony na płaskorzeźbie kolumny Aureljusza również przypuszczać nakazuje. (Wiz. 13 — Obr 2).

Do chaty indyjskiej, której obraz rysują nam pieśni Atharwedy, a które nam Zimmer (Altindisches Leben str. 149) przytacza, należy się odnosić jako do utworu mieszkaniowego znacznie przemienionego przez pewną ilość pokoleń osiadłego życia. Dla tego też chata «bogata w konie i bydło», nie może sobą przedstawiać pomieszkania Arjów, również jak i nasze dzisiejsze chaty. Lecz starożytne strofy mimo to zachowały dużo z tego, co jako stepowy system mieszkania uważamy. Przedewszystkiem mieszka-

nia indyjskie, podobnie jak namiot jest przenośne, a hymn, z którego wyjątki powtarzamy, ułożony jest właśnie na cześć rozbiórki i przenosin. Odpowiednią do tych przenosin, jak w namiocie, zachowana jest konstrukcja. W hymnie (Aw. 9.3.) tak to wygląda: «O wszystkie skarby przechowująca chato, ciebie rozluźnimy aż do węzłów pochylonych szczeblów, słupków i belek powalonych».

«Ja to połączyłem, dobrze połączyłem, trwałe węzły powiązałem, stawy goleniowe znając tak, jak rzeźnik, co rozwiązuje je z pomocą Indry».

«Rozluźniam ciebie aż do węzłów na krokwiach, na zacięciach, na wiązaniach i na szczycie, na słupkach bocznych, o ty kryjąca wszystkie skarby».

«Miejscem przechowania ziarna, mieszkaniem Agni (ognia), siedliskiem kobiet i przybytkiem bogów jesteś o boska chato»...

«Chata jest dwu, cztero i sześćo-słupowa, zaś w ośmio, dziesięcio-słupowej chacie, pani budowy leży Agni jak w łonie matki» (w pośrodku).

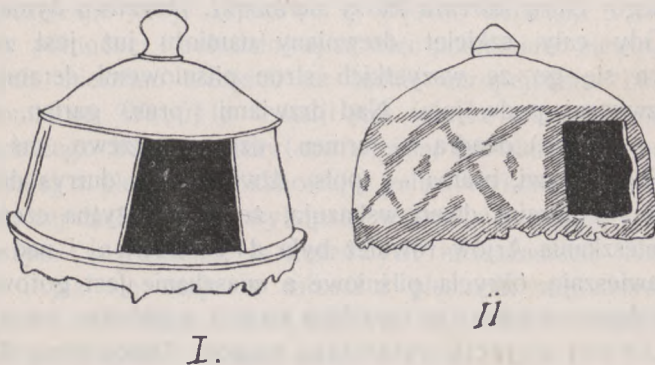
«Choć ciężki z ciebie ciężar, bądź lekka, jak kobietę chato, przeniesiemy ciebie tam, gdzie nam cię trzeba».

Z chaty, która ma słupki i pochyłe szczeble wiązane, ogień w pośrodku i jest przenośną, wyziera ziarno namiotu wcale wyraźnie.

Zdobyliśmy zaś ze wszystkich powyższych cytów kilka ogólnych określeń, dających jakieś wyobrażenie o pierwotnym mieszkaniu Arjów. Wiemy więc, że było ono «okrągłe», ognisko miało «w pośrodku», dymnik u szczytu i było «wspólnem» dla całej rodziny. Złączywszy z naszymi poprzednimi badaniami, dotyczącymi materyału i techniki budowania, tudzież całości życia gospodarczego, to, co powyżej wymieniono, jako cechy prachaty Arjów, otrzymamy właściwości kształtu i budowy namiotu, jako najprawdopodobniejszego mieszkania w okresie stepowej wędrówki. Zwróćmy się tedy do Kirgizów, którzy żyjąc dziś w bardzo podobnych warunkach, na stepach europejsko-azyatyckich, dali nam już niejedną wskazówkę do wyrozumienia zagadki ciemnej, jaką jest najdawniejsza nasza przeszłość na lądzie europejskim. Geiger, którego cytuje prof. Karłowicz w swojej «Chacie polskiej», tak je opisuje: «Mieszkanie Kirgizów jest to kibitka, czyli namiot okrągły z pilśni, na szkielecie drewnianym. Z jednej strony znajdują się drzwi przysłonięte za-

słoną pilśniową, ognisko znajduje się w pośrodku, a dym uchodzi otworem w dachu.

Znacznie dokładniejszym jest opis «namiotu» u Mongołów, ludu koczowniczego na stepach Azji i Europy, dokonany przez pana von Steina w pracy zatytułowanej «o Mongołach» (Zeitschrift für Ethnologie, rok 1875 str. 335 i 336). «Ogólne mieszkanie Mongołów, to namiot pilśniowy, czyli jurta (gyr), kształtu, który we wszystkich częściach ich ojczyzny, nawet najwięcej oddalonych jest ten sam. Każda jurta jest okrągłą i ma zwężającą się w ostrokąg górną część, w której znajduje się otwór do wypuszczenia dymu. Boki namiotu odtworzone są z palików drewnianych



Wiz. 9.

Urny domkowe z Karyntyi. (Zeitsch. für Ethnol.).

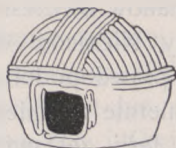
złączonych ze sobą tak, że rozciągnięte tworzą kwadratową kratę o jednej stopie w przecięciu. Przy ustawianiu namiotu wiążą tego rodzaju kraty sznurami, pozostawiają jednak w jednej stronie miejsce wolne, w które wchodzi drewniane drzwi, 3 stopy wysokie, o małej szerokości, przez które wchodzi człowiek do wnętrza namiotu. Namiot jest rozmaitej wielkości, zwyczajnie jednak 12 do 15 stóp średnicy, a do dymnika 10 stóp wysoki, u góry krat i drzwi przywiązuje się drągi (krokwie) i wolnymi końcami wpuszcza się je w otwory kręgu, utworzonego z drewnianych kawałków, krąg ma 3 do 4 stopy w średnicy i tworzy sobą górny otwór i dymniki.

Zwracam uwagę na doniosły szczegół, że częste w językach indo-germańskich wyrazy «okrągłości drzewa, belek wchodzą-

cych w krąg — góry, wzniesienia i dymu zupełnie dźwiękowo odpowiadają powyższemu opisaniu składu i położenia dymnika w namiocie Mongołów. Tu przytaczam przełotne zestawienie wyrazów. (Pol.) *krąg, krokiew, góra* — (grec.) *akra*, najwyższy szczyt — (prus.) *garian*, drzewo — (ukraiń.) *kurta* budować — *kureń*, mała chata, w rozwinięciu osada — (ukraiń.) *kuryty*, dymić — (pols.) *kurz (kurzawa)* w znaczeniu dym (kurzyć fajkę) — (węgier.) *kör* koło, *görbo krzywić* — (litew.) *kraikan* wciąż naokoło. Wyrazy te zestawione w klan obrazowy tak przetworzyłyby dźwięk zdania, w którym p. v. Stein mówi o powyższej konstrukcji: *U góry krat, gyra, kurenia*, (przy)kręca się *krokwie*, które *u góry* w «kręca» się w *krągłe*, (wy)kroje kręgu z «*garianu*» (drzewa), *kraikan* (w koło urobionego) *Górą kurenia kurzy się kur(z)*, (*kurzawa* dymu).

«Gdy cały szkielet drewniany namiotu już jest złożony, obwija się go ze wszystkich stron pilśniowemi derami, w zimie zazwyczaj podwójnie. Nad drzwiami [(prus.) *garian*, drzewo drewno — (grec.) *dendra* — (armen.) *dzar* — drzewo zaś (niem.) *Thür*, *Thor*, drzwi, brama — (pols.) *dźwirze*, (lit.) *durrys* drzwi — podwoje — (ukraiń.) *dweri* wskazują, że ta starożytna część składowa mieszkania Arjów również była drewniana] i nad dymnikiem zawieszają okrycia pilśniowe a mieszkanie jest gotowe. We wnętrzu jego na samym środku robią ognisko, na stronie przeciwnej wejściu ustawiają bogów (Burchanów). (Wiz. 13 Obr. 3 i 4). Wszystko to razem stanowi, jak obaczymy, jednocześnie najstarożytniejszy typ świątyni, który w istocie swojej nie wiele się do dziś zmienił. «Z boku kładą narzędzia. Około ogniska, na którym cały dzień płonie ogień, rozkładają się kołdry pilśniowe, na których się siada i sypia. Mało potrzebującemu koczownikowi nic nie może jurty zastąpić, którą można łatwo rozebrać i na inne miejsce przenieść. Kiedy się ogień pali, jest wcale ciepło, w lecie pilśń nie przepuszcza gorąca!» Rozpatrzmy po kolei, o ile właściwości powyższe mieszkania stepowego przechowały się w widocznych śladach u ludów europejskich. Zaczijmy od kształtu, od «okrągłości». Najdawniejszem wiarygodnem świadectwem o wyglądzie mieszkań ludzkich przedhistorycznych, są urny domkowe, przechowujące we wnętrzu swoim popioły ze spalonych zwłok ludzkich. Wogóle grób a jest nią w miniaturze każda urna popiołowa, jest bardzo często obrazem doczesnego mieszkania ludzkiego. Łączy się to z utworzeniem się wiary w życie poza-


grobowe, na wskrós do ziemskiego podobne. Lud do dziś zmar-
temu daje gdzieś do trumny najulubieńsze przedmioty, nie
dziwo też, że kiedyś w odległej przeszłości z grobu czynił również
obraz mieszkania. Nils odkrył w odkopanych w Skandynawji
urnach wymiary chat ze szczył wejściową
Eskimosów, a Much słusznie wyjaśnia do-
mowy kształt relikwiarzy starożytnych z chrze-
ścijańskich, mówiąc (str. 131): «Relikwiarz
i urna domkowa okazują się indentycznymi,
ta tylko zachodzi różnica, że urna pochodzi
z czasów pogańskich, a relikwiarz z chrześci-
jańskich» (cyt. u Karłowicza «Chata polska»).



Wiz. 10.

Urna domkowa z Germanji
z plecionkowym pokryciem.

Zachowane urny domkowe z Włoch, Germanji i Słowiań-
szczyzny północnej i południowej są więc pomnikiem niewątpliwym
prastarych mieszkań ludzkich na lądzie europejskim. Załączona
urna domkowa (Wiz. 11.) z Italji jest jeszcze okrągła, choć jak
ze wszystkiego wnosić należy nie z pilśni lub skóry, ale najpraw-
dopodobniej z plecionki wiklinowej i gałęzi wykonana. Urnę okrąg-
łą, a raczej dach okrągły wykopany w Saksonji, podaję w rysunku
późniejszym w rozdziale o koszowych mieszkaniach. Nawskrós
okrągłe i jak się zdaje w całości z plecionki wiklinowej glina
przepojonej wykonane, trzcina pokryte, są te chaty kosznice, któ-
rych obraz w glinie palonej za-
warty, przechowały nam dwie urny
domkowe, wykopane na ziemiach
dawnej Słowiańszczyzny. Podo-
bieństwo, jakie istnieje między
wizerunkiem zewnątrz namiotu
Turkmenów, (wiz. 13) a dwiema
niniejszemi urnami będącemi nie-
wątpliwie mieszkaniem naszych
przodków, uwalnia nas zupełnie
od dalszych rozumowań.



Wiz. 11.

Zwrócić tylko należy uwagę
na przechowane na zachodnio Prze-
gnickiej urnie dzwirze, opatrzone
kłodą do zamykania, której szczątkowy ślad w wyrazie «kłodka»
dotąd świadczy o tem, że na drzwiach drzewo jako two-
rzywo zasadnicze w kształcie i dźwięku ślad swój wycisnęło. Po-

Urna domkowa, obraz przedhistorycznej
chaty italskiej (Kult. Gesch. Hell. I.)

między urnami domkowymi a wizerunkiem domów germańskich, wyrzeźbionych na kolumnie Marka Aureliusza w Rzymie, istnieje również jak najściślejszy związek w zasadniczym kształcie. Okrągłość, dymnik u góry i jedno wejście, to są cechy, które chatę Germanów ówczesnych utożsamiają z namiotem. (Wiz. 13). Źródło nazwy Niemców «Nemetów», «Namiotów» staje się więc tembardziej prawdopodobne. Układ tych chat-namiotów jest również niezmiernie znamienne.

Jeśli zestawimy słowiańskie wyrażenie namiotu w drzewie jakim jest huculska koleba z tem, co podają nam Rzymianie o chacie Germanów, to od razu rzuca się zasadnicza różnica w budowaniu, mimo rzeczywistego podobieństwa w treści wewnętrznej i formie zewnętrznej. Do tej różnicy powrócimy jeszcze później. Nam tu tylko chodzi o stwierdzenie, że kształt mieszkania, którego pierwowzorem był namiot, należy do najstarszych europejskich budowli i że tem samym ślad warstwy, którą określiliśmy na wstępie niniejszego rozdziału jako kulturę stepowo-namiotową, był, im dalej wstecz, tem wyraźniejszy. Obok prostokątnych form budowli tubylczo europejskiej kultury, istnieją żywe szczątki mieszkań z namiotu się wywodzące. Dowodem zaś stepowego ich pochodzenia jest, po pierwsze, przeznaczenie tych budowli o kult ognia zaczepiające, a później fakt, że im bliżej wschodu i stepowych, tamże wciąż jeszcze panujących warunków życia, tem więcej przeważa okrągłość namiotowa budowli.

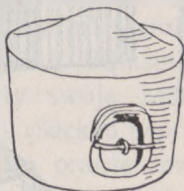
Również ornament na urnie domkowej w Karyntyi przypomina żywo układ szkieletu drewnianego przy namiocie (Zeit. für Ethnol. XXXII Abhandl. 597). (Wiz. 9, II). Zresztą słynny uczony niemiecki Virchow, badając większość urn domkowych «przyjmuje bez wahania, że te okrągłe do pieca piekarskiego podobne urny, przedstawiają pierwotną formę domu, która jest starszą, niż dom z opadającym skantowanym dachem». (Sitzungsberichte der preussischen Akademie. Rok 1883 str. 998).

Jako współcześnie istniejące podobne budowle uważa «namiot Czukczów, jurty Kirgizów i namioty Tatarów», (którzy wprawdzie mieszkania swoje na wozach przewożą). Według starego malowidła jurta Dschingis Chana miała również tę samą formę...

Widocznie więc urny nasze domkowe stoją najbliżej pierwotnej formy budowania. Jak zaś długo podobne pierwotne formy

zdołają się utrzymać, dowodzą do dziś «istniejące i używane Trudhi w Apulji i północno portugalskie wiatraki, które jeszcze zupełnie według wzoru domów w Citania de los Briteiros są budowane» (tamże str. 1004). «Tak więc nie pomylimy się, jeśli owe okrągłe urny domkowe będziemy uważali jako starsze, jak budowę z kalenicą dachową» (tamże str. 1004). Tak stwierdza w pracy uczonej i sumiennej starożytność namiotowego wątku prof. Virchow. Śledźmy dalej. U Rzymian w okresie dziejowym okrągłość jest już zatraconym w pamięci ludu symbolem. Plutarch (Num. 11) i Owidiusz (6. 267. 9.) widzieli już jedynie w tych ze zcją powtarzanych okrągłych formach świątyń, podobieństwo do okrągłości ziemi.

Współczesny «Rzymianin» niemiecki Mommsen stwarza następującą teorię, co do stosunku kształtów okrągłych i prostokąt-



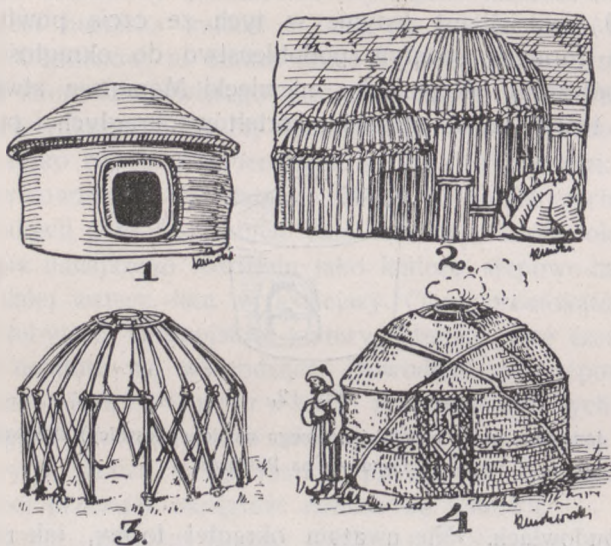
Wiz. 12.

Urna domkowa, obraz przedhistorycznego namiotu (kosznicy) słowiańskiej z Gandowa na Pomorzu.

nych w budowlach. »Nie uważam okrągłej formy, jak mniemają, za najstarszą, owszem budowa domu nawskroś o czworobok się opiera, natomiast okrągła forma służyła jako najwygodniejszy i najbezpieczniejszy przytułek dla przechowywania. Temu zawdzięczają swą kolistość skarbcie Hellenów, jakoteż budowle spichrzów rzymskich i świątyń Penatów. Rzecz naturalna, że miejsce na ognisko, to jest ołtarz Westy — jako komorę ogrzewalną, również należało okrągłą uczynić, jak to z cysternami i obramieniem studni się staowało». (Mommsen, Geschichte Roms, tom I, str. 474 i 475). Fałszywość powyższego wniosku leży jak na dłoni. Zjawisko, że świątynia Westy, Estji, bogini ogniska domowego, od której wiedzie nazwę cała Italia (Estjalia) jest kształtu okrągłego, łączy się wyraźnie z kolistością świątyń bogów rodzinnych, Penatów.

Inna zupełnie jest sprawa z budowlami gospodarczymi kształtu okrągłego. Dla wyjaśnienia jej postawimy następujące twierdzenie,

które udowodnimy w ciągu całej pracy. Prawidło moje brzmi: «Panująca forma mieszkania nie wypiera zupełnie poprzedniej, ale przeznaczają jej w gospodarstwie ludzkim coraz to podrzędniejsze przeznaczenie». W Italii Aryjczycy — namiotowcy, zastali stary, tubylczy system budowania czworobocznych mieszkań, jako pochodnych palowej konstrukcji drzewnej; one więc dały im układ i rozkład tokańskich chat-świątyń ze słupcami, jak to szereg urn domkowych etru-



Wiz. 13.

Ryc. 1. Urna domkowa starosłowiańska z Parchimu w Meklemburgii — dziś w muzeum w Berlinie — (Kultur. Gesch. Hell. 1.). — Ryc. 2. Drewniane, ze słupów stojących, ze sobą wiązanych uczynione mieszkanie Germanów, z czasów Marka Aureliusza (z płask. na kolumnie Marka Aureliusza). — Ryc. 3 i 4. Szkielet i wygląd namiotu turkmeńskiego (Garnier. Hist. de la habitation humaine, str. 290).

skich w wybitny sposób wskazuje. Stosunki fizyczne nowego kraju wraz z osiadłym życiem i równoczesną przemianą formy gospodarowania, przyczyniły się do zarzucenia okrągłych namiotów, a po pewnym czasie i koszów okrągłych. Wspomnienia tych ostatnich jednak w historycznym Rzymie były tak żywe, że na Palatynie przechowywano świętość narodową, chatę Romulusa «Casa Romuli», z chrustu plecioną i okrągłą. Natomiast czworoboczne mieszkania tak wyparły okrągły kształt dawnych namiotów, że tylko

bogini ogniska domowego Westa i Burchany — Penaty rodowe na wzór kałmuckich, mieszkaly jeszcze w świątyniach kolistej formy. Dom opuszczony przez ludzi, można oddać bogom, można też przeznaczyć na spichrz lub stajnię, w jednym zaś i drugim razie zwyrodnia się jego pierwotne znaczenie w ludzkim gospodarowaniu. Obok świątyń niektórych budowano więc jeszcze tylko spichrze i skarbcce, jak Atreusza w Grecyi, na okrągło.

Koliste grodziszczca pokryły znowu licznymi śladami Słowiańszczyznę i Germanię. Okrągłe zamczyska trafiają się w Skandynawji, okrągłymi kościołami wyznaczony jest rozwój romańskiego stylu, który nietylko z tej strony zaczyna charakterem swoim o namiotowy charakter budownictwa i sztuki. Jeżeli zaś czasem słabły, odbiegając od stepowego azyatyckiego pnia, namiotowe tradycje, to wpływy palestyńskie, podsypane wyprawami krzyżowemi, znowu wschodnimi wątkami okrągłych świątyń o centralnem założeniu, znaczyły swoją rosnącą potęgę (Sokołowski, Ruiny na ostrowie Lednicy). «Sacken naprzykład zauważył, że w Austrii okrągłe świątynie leżą prawie zawsze w okolicy zamieszkałych przez starą feudalną szlachtę, która brała udział w wyprawach krzyżowych». Liczne znowu są «kościóły w krajach słowiańskich, w Słowiańszczyźnie węgierskiej, w Krainie, w Morawii, Czechach i dalej, do tego stopnia, że przez niektórych historyków sztuki, okrągła ich forma uważana jest za słowiańską własność», to zaś odejmuje im wyjątkową cechę i dowodzi, że na tym gruncie, zespolone są ściśle z przeszłością społeczeństwa i z warunkami swego rozwoju» (Prof. M. Sokołowski, Ruiny na ostrowie jeziora Lednicy. Pam. hist. fil. tom III, str. 258). Ze słów powyższych jasno wynika, że największy nasz znawca historii sztuki, wiąże okrągłość tych budowli z dawnymi słowiańskimi grodziszczami kolistymi i jeszcze dawniejszemi wpływami azyatyckiej kolebki. W Norwegii i Niemczech trafiają się również okrągłe, lub w koło wpisane rysem poziomym budowle (kościół w Akwizgranie budowany przez Karola Wielkiego), rosną jednak w miarę zbliżania się ku południowemu wschodowi, gdzie u azyatyckiego nieboskłonu w wschodniorzymskim grodzie Konstantyna, mieści się źródło bizantyńskiego stylu o centralnem na kolistej podstawie opartem założeniu.

Podobny objaw powrotnej fali w warstwach kulturalnych zau-

ważył nasz uczyony, prof. Aleksander Brückner w języku polskim. Rozdziela on naprzykład w dziełku «Cywilizacya i język» bardzo wyraźnie w Polsce warstwę mieszczańską językową XV i XVI stulecia i szlachecką XVI, XVII i XVIII. Nas szczególnie na tem miejscu zastanawia, równoległe do powrotu pierwiastka okrągłości namiotowej ze stepowego wschodu, najście wyrazów tatarskich i tureckich, w jakie obfituje język polski w XVII wieku, któremu jazda szlachecka polska, ucierająca się na kresach wschodnich stepowych, piętno owe wycisnęła. U ludu, żywioł wschodni multanisko-wołoski obok «wałaszania» koni, zapisał na języku górali polskich i ruskich znak swojego wpływu w zakresie gospodarki pasterskiej również tak wybitnie stepowej. Słowem widzimy, że powrotne fale w kulturze t. j. w warunkach życia, zwracają często ludzkość w potrzebach mowy i pojęć napowrót do tych samych odwiecznych źródeł językowych, w których najlepiej dany typ cywilizacyi (w danym wypadku konno-pastersko-stepowej) odbicie swoje znajduje. Prof. Brückner kilkakrotnie w cennej swojej pracy na powyższe zjawisko wskazuje («Cywilizacya i język», Warszawa 1901).

Germańskie mieszkanie okrągłe z dymnikiem u szczytu, na wskrós do namiotów mongolskich podobne, na kolumnie Marka Aureliusza odtworzone, świątynia Westy w Rzymie, skarbiec Atreusza w Grecyi, rzymski Panteon, zamczyska okrągłe w Germanii, okrągłe grodziszczka na Pomorzu i w reszcie Polski, okrągłe kościoły w Fuldzie, na Bornholmie, u nas na ostrowie Lednicy i w Strzelnie na Kujawach, cerkwie bizantyńskie w Carogrodzie, są to wszystko więc niezależnie od siebie powstałe wątki okrągłe w budownictwie, które poczęte niegdyś w wołoku, przez kosz i drzewo, nawet w cegle i kamieniu potrafiły przechować swoją wiekami stężoną formę.

Okrągła forma wogóle jest niezmiernie cenioną u ludów pierwotnych, a pierwszorzędna jej rola w kulcie nietylko w świątyniach swój ślad pozostawiła. Później przy sposobności omawiania «koszowych» mieszkań i ziemianek, pokażemy ścisły związek, jaki istnieje u nas pomiędzy słowami: cerkiew, Krak, cerkwiszczce, Kyrke, krąg i t. d., a kolistością pierwotnych świątyń. Na tem miejscu zwrócimy jedynie uwagę na kształt «monet», które, sięgając bardzo odległej przeszłości, są tem samem w przeważnej swojej ilości okrągłe. W koło pleciony wieniec, «Corona», staje się symbolem godności królewskiej. Koło, na cztery części przedzielone, zjawia

się na urnach słowiańskich w północno-środkowej Europie i zupełnie podobna ozdoba istnieje na urnach etruskich, o 1000 lat wcześniejszych (Virchow). Ozdoby te znajdują się na tak zwanych monetach wendyjskich i na brakteatach pierwszych Piastów w Polsce, w tymże samym kształcie. Thietmar (V, 6), wspomina o tem, że Mieszko, król polski, nie ważył się wobec Hodona, markgraфа, ukazywać się w krążynie (Crosina), to jest w kołnierzu okrągłym, futrzanym, bogatym, ozdobie niezawisłych ksiąg w Zachodniej Słowiańszczyźnie. Szczególne poszanowanie okrągłych i kulistych form istnieje do dziś u polskiego ludu. Pan Udziela, doskonały badacz zwyczajów ludowych, pisze w pracy o nagłówku «O poczuciu piękna u ludu, z okolic ropczyckiego w Galicyi»: «Kształty okrągłe i kuliste są ulubione. Bryły płaskie, nie podobają się tutaj. Czworoboczny kształt mają tylko te sprzęty, które dają się najłatwiej zbijać w czworoboki, jak: łóżka, ławy, stoły, ramy do obrazów, ale nie są to kształty upodobane. Natomiast, chcąc coś przyozdobić, pięknem uczynić, daje się temu kształt pulchny. I tak poduszki na łóżkach układa się, żeby się wzdymały, dziewczęta biorą najwięcej spódnic, żeby wyglądać w biodrach jak najpulchniej, wieńce są półkolami, na pisankach rysują figury okrągłe, «bułki chleba» są również prawie kuliste» («Wisła», tom III, str. 20).

Mimowoli łączy się w umyśle to odznaczenie «kulistości» i «kolistości» w ropczyckiej estetyce, z wyrazem greckim «*kalos*» piękny, co u «Homera oznacza pewne cielesne właściwości» (Pappée, Deutsch.-griech. Wörterbuch, str. 1198), a jednocześnie w słowie «*kalindeo*», walcować, doskonale odbija «na sobie bliskie pokrewieństwo z kolistością». Pewną też «cielesną właściwość stanowią... biodra u słynnego posągu «*Wenus kalyppygos*» — Wenus piękno-biodrej, o której też zupełnie, jak o pięknej Ropczyczance powiedzieć można też jako «o kulisto-biodrej». — Sercem okrągłego namiotu, jest ognisko, które długo, mimo przemiany okrągłego namiotu, lub kosza na czworoboczny budynek, urodzony z palowej drzewnej konstrukcyi, zatrzymuje swoje czysto środkowe w izbie położenie. Świątynie Rzymu, Grecyi i Germanii oddają środek budynku, owo miejsce przecięcia obu przekątni pod ognisko, to jest ołtarz świątyni. Sercem domu mieszkalnego Grecyi jest również ołtarz w środku

«podwórza» (aulos), będącego jednak rozszerzonym jedynie, dawnym szczytowym dymnikiem namiotu. Podobnie też rzymski dom rozwinął «dymnik» namiotowy i źródło światła jednocześnie, na podwórzec, w koło dachem pulpitowym otoczony (atrium). Jeszcze bazyliki starochrześcijańskie zachowują ten starożytny układ ołtarza-ogniska, nim go późniejsze czasy ze środka kościoła przeniosą do chóru — miejsca, które w namiocie Mongołów już dla bogów burchanów jest przeznaczone. Podeszwa, zachowana jeszcze w szczątkach starogermańskiej świątyni w Lundzie (Fr. Seesselberg, «Die altgermanische Kunst») wskazuje wyraźnie na środkowe w przecięciu się przekątni położenie ołtarza. Zupełnie więc, jak w namiocie Kirgizów, mieszczą się bogowie Grecyi, Germanji i Słowiańszczyzny w swoich świątyniach.

Przypominam, co mówi p. v. Stein, już cytowany w tej mierze. Mongołowie «we wnętrzu namiotu, na samym środku robią ognisko, na stronie przeciwnej wejścia ustawiają bogów». Na stronie przeciwnej wejściu ustawiali bogów, jak to z zachowanych szczątków podwalin świątyń w Norwegii wynika, starzy Normanowie. Ryciny w rozdziale, mówiącym o kształcie świątyń starosłowiańskich na Rugji, pokażą, jak to z opisu dokonanego przez Saksona Grammatyka (XII wiek) wynika, że bogowie Słowian, jak na przykład Trzygłowy Światłowod, również stali na «stronie przeciwnej wejściu» i bliżej «przeciwniejszej ścianie».

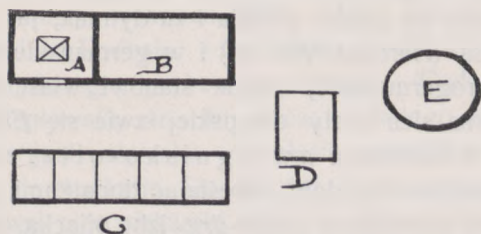
Edda skandynawska, mówiąc też o ognisku, na którym płonął «żywy» z tarcia drzewem o drzewo powstały ogień, powiada co następuje: «Na środku podłogi powinien być ogień, kotły winny nad nim wisieć, winno się też pełne rogi nosić około ognia, urządzający ofiary winien pełności i całe jedzenie ofiarne błogosławić. Powinno się naprzód na cześć Odyna pić, potem na cześć królów i «bohaterów» (cyt. u Seesselberga, *Altgermanische Kunst*, str. 66).

Starszy typ chaty włościańskiej jednoizbowej w Norwegii południowej, tak zwany Ildhus, posiada do dziś owo ognisko w pośrodku podłogi z ławami dookoła ściany. (Henning, «Das deutsche Haus» str. 64).

Nieoceniony, a tyle razy cytowany przez nas Al-Bekri, opisuje Słowian z X. stulecia: «Budują sobie dom z drzewa i zatykają szpary żywicą, zatem budują ognisko z kamienia i na-

przeciw ogniska (w dachu) robią otwór dla wypuszczenia dymu. Skoro ognisko się rozgrzeje, zatykają otwór» (cyt. u Łebińskiego — «Co Al-Bekri wiedział o Słowianach»). Światopełk, wedle kroniki czeskiej Kosmasa (str. 1108) usiadł w samym środku izby na ognisku.

Najstarsze chaty, które widział i rysował p. Zygmunt Gloger na Mazowszu i Polesiu nad narwiańskim, a których rys poziomy, podamy później w rozdziale o «drzewie», mają ognisko — piec na środku całej chałupy, (Encyklop. polska, Tom I. Chata). Natomiast nie mogę się powstrzymać od dania rozkładu budynków gospodarczych ze wspólnoty rodzinnej południowo słowiańskiej. Znaczenie tych budowli polega nie tylko na tem, że to są mieszkania palowe, bo tę właściwość i jej znaczenie rozbierzemy w na-



Wiz. 14.

A, izba z ogniskiem w pośrodku — C, wspólne mieszkanie rodzinne — D, komora — E, okrągła koszara.

stępnym rozdziale. Tu podkreślimy jedynie położenie ogniska w głównej chacie mieszkalnej, czysto środkowe, jak w namiocie, jakoteż kształt koszary dla owiec. Koszara ta kształtem okrągłym swoim, według prawa przez nas wykreślonego, winna przedstawiać w sobie przypomnienie dawnego okrągłego namiotu, co się zresztą sprawdza w zupełności. Podobny objaw znajdziemy również w gospodarstwie pasterskim Hucułów, gdzie koszary dla owiec, znowu zasadniczym rysem obwodu, przypomną kolibę, mieszkanie starszego typu, w gospodarce leśnej przechowanego do dziś. Tu i tam jeśli zespolimy wewnętrzne położenia ogniska we właściwym mieszkaniu, jakim jest u Hucułów staja, ze sylwetą zmarniałego na rzecz zwierząt dawnego typu mieszkalnego, otrzymamy namiot w swoim zasadniczym tylekroć podkreślonym typie. Widzimy z obydwu rysów poziomych, jak w położeniu ogniska odzwiercie-

dla się wpływ namiotu stepowego na układ mieszkań, już zupełnie w innych warunkach powstałych. Wiążą się te zjawiska zresztą z tem, że wewnątrz mieszkania daleko silniej bywa wrośnięte w życie człowieka, niż zewnątrz budynku i dlatego odporniejszem staje się w przekształcaniu w ciągu wieków.

Podobnem bowiem zupełnie zdaje się być mieszkanie starych Greków. Z nielicznych wzmianek w Odyseji wynika również, że ognisko znajdowało się w pośrodku, przy niem siedzi wedle staro obyczaju królowa (Odys. 7. 135). W około ścian ciągną się ławy (Od. 7. 95). Podłoga z ubitej ziemi (Od. 21, 120). W nocy oświetla się izbę drzazgami smolnemi, jak u nas dziś na Podhalu (Od. 18, 36). Dym pokrywa powłoką kurną rozwieszono po ścianach bronie i ściany z sosnowych belek (Odys. 19, 38) i więzbę z wysokiego dachu. U szczytu otwór (jak u koleby huculskiej) służył za źródło światła i za dymnik, jak to było w pałacu Perdikkasa (Herodot VIII. 37) i w germańskiej halli. Ognisko również w starogermańskiej chacie stanowi właściwe jądro mieszkania. Główna sień chaty chłopskiej zwie się *Eren* i należy do jednego pnia z łacińskiem *ara*, ognisko-ołtarz. Anglosasi nazywają słowem *ärn* cały dom, określając dodatkami, jak: «*heal-ärn*» halę, «*gäst-ärn*» gościnnicę, «*medo-ärn*» izbę pijacką, «*holm-ärn*» dom na falach (okręt) (Grimm; Gram. II. 331). Inne określenie staronemieckie sieni: «*Flet*», «*flezzi*» «*flazzi*», mieści w sobie również ognisko na samym środku, przy którym przyjmuje się gości, jako w najdostojniejszym miejscu mieszkania. W «młodości Jezusa» poemacie z XII. stulecia znajdujemy ustęp, gdzie autor opisuje, że we «Flecie» kocy i dywany układa się dookoła ogniska (zupełnie jak w namiocie Mongołów). (Cyt. u Henninga, *Das deutsche Haus*, str. 141).

Najstarszy przechowany typ chaty starogermańskiej w Skandynawii, tak opisuje wspomniany wyżej Henning: «Jeśli z przed-sionka wejdziemy do wnętrza, to obaczmy izbę, która bez dalszego przedziału sięga od jednej nagiej, drewnianej ściany do drugiej, od podłogi do szczytu dachu. W środku podłogi mieści się poziome miejsce na ognisko, jedynie podłużnem ułożeniem kamieni ograniczone. Nad ogniskiem wisi duży kocioł na sznurze, który z obracalnego rusztowania się zwiesza. Dym wychodzi przez zamykający się otwór dachowy, który nie tylko komin, ale i okna zastępuje tak, że światło dzienne nigdy półcienia w izbie rozprószyć

nie może. Otwór dymny znajduje się wprost nad ogniskiem, blisko grzbietowej belki na kalenicy i zwie się w Danji i Norwegji jeszcze dzisiaj Lyre albo Ljore tak, jak w najstarszych pomnikach literatury». Wiel opisuje około roku 1050, jako ogólną regułę budownictwa w Halingdalen w następującej formie: «staropółnocny sposób budowania, szczególnie na wsi, obchodził się bez powały, a mieścił ognisko w środku izby, bez komina» (cyt. z Henninga: «Das deutsche Haus» str. 62 i 63). Opisy powyższe, zestawione z tem, co jako charakterystykę układu namiotowego budownictwa określiliśmy, uzasadniają w dalszym ciągu szereg naszych przypuszczeń.

Wszak taki ogień weselny w sercu chaty, jak w łonie matki, (Weda) dymił jeszcze w chacie górala zakopiańskiego w przeszłym wieku na miejscu pyszniącej się dziś «gruby». Niemiec Schultes, podróżnik po Galicyi w końcu XVIII. wieku, tak opowiada o wnętrzu chaty górali na Podhalu: «Ognisko jest w środku chaty, na około którego pełzały dzieci» (Cudzoziemcy o Galicyi, Schnür-Peplowski, str. 100). Szczątkiem tego środkowego stanowiska ognia jest palenisko w szałasie góralskim, wymoszczone na przecięciu się przekątni. Do dziś też, mimo względnego udoskonalenia, zachował piec piekarski swoje środkowe stanowisko w chacie Mazurów pruskich, której rys poziomy w rozdziale VI. będzie uwidoczniiony.

Ognisko ledwo omurowane, z kotłami na żerdziach wiszącymi, widnieje też do teraz na Litwie pruskiej («Bauernhaus in Ostpreussen» Ver. d. Baudenkmalern in Ostpreussen, str. 48). Na Żmudzi też «na środku sieni na miejscu obłożonem kamieniami pali się ogień, a nad nim wisi sagan na drewnianym kruczku, co u biedniejszych ludzi do dziś się spotyka». Środkowe też stanowisko ogniska zajmuje komin w starszlacheckich dworach na Litwie (Roemer i Seliwestrowicz. Chata żmujdzka, Wisła, tom II. str. 843).

Zygmunt Gloger w książeczce wybornej p. t. «Dolinami rzek» przytacza również coś podobnego z Birsztan na Litwie «Do nocy była podobną lewa strona domu złożona z wielkiej, kurnej izby z małemi okienkami i ciemnej za nią komory. Na środku izby gorzało na tronie kamiennym ognisko napełniające izbę dymem, który przez otwór w powale dostawał się pod strzechę, a z tamąd wychodził na dwór dziurą w szczycie pod stropem» (str. 65).

Chaty żmudzkie i litewskie, których pochodzenie od namiotu potwierdza też ich nazwa wiele mówiąca «*namas, nomas vel numas*» (Mierzyński, Źród. do mit. litew. 14) zwracały już zdawna uwagę podróżników, historyków i uczonych. Długosz (cytowany u Glogera w Encyklop. staropolskiej. Tom II. pod słowem *Dom*) widział jeszcze okrągłą, «w niższej części do okrętu» podobną, namiotową formę, jak to z przytoczonego tu opisu wnosić należy: «Żmudzini w owych czasach (około r. 1413), dzicy i nieokrzescani, barbarzyńską tchnęli srogością. Nie mieli oni żadnych porządných domów, ani mieszkań, ale w lichych mieścili się chatach. Chaty kłeczone z drzewa i słomy, szersze od spodu, coraz bardziej zwężające się u góry, podobne były w niższej części do okrętu (ówczesnego, a więc prawie okrągłe?) u szczytu miały otwór, którym górą wchodziło światło. Pod tem okienkiem palili ognisko i gotowali sobie strawę, ogrzewając się od zimna, które w tym kraju większą część roku panuje. W takich chałupach mieszkali wraz z żonami, dziećmi i czeladzią, chowając w nich razem bydło, trzodę, zboże i wszystek sprzęt domowy. Nie znali innych domów, izb godowniczych, pałaców, spiżarni, komnat i stajen». Mierzyński (Źród. do mit. lit. str. 15) powiada, że w «*namas*», jak namiocie kirgizkim lub kałmuckim nie było pieca, ale «ognisko, na którym tlił wieczny ogień» Dowiadujemy się dalej, że węgierskiej nazwie ducha ochronnego, rodzinnego: *Nem tő*, odpowiada żmudzka nazwa bóstwa domowego «*Numej a*» i litewska przechowana w kronice wołyńskiej «*Numa-deus*», albo «*Nomadeus*», co oznacza według wyvodu p. Mierzyńskiego (tamże str. 140 i 141), *oomas-nomai* chata, *dievos* bóg, razem bóg domowy (porównaj *Nomadio* po grecku horda pasterska). Lepner w dziele wydanem w Gdańsku w r. 1794 a zatytułowanem «*Der preussische Littauer*» rozróżnia następujące rodzaje budowli litewskich w okolicy Ragnety: «Litwini żyją w dwóch mieszkaniach, mianowicie w «*stubie*» (patrz izdba, etuwa i t. d. w klanie wyrazów namiotowych), w której mieszkali zimą (a więc ważniejsza chata, jeśli w niej zimą jest człowiek) i «*namas*» który znowu był rodzajem mieszkania letniego (już obniżonego niejako w swem znaczeniu mieszkalnem). Trzecim gatunkiem jest «*klecia, kleta*» używana, raz jako «komora, raz jako sypialnia» (O *klecie* pomówimy osobno przy *drewnianem «kleconem» budo-*

wnictwie). Jaroszewicz, w dziele «Obrazy Litwy» i Kraszewski Józef, w «Litwie», przytaczają opis tych «namas», które nazwane są numami, zapewne «numas» według przytoczonych wyżej dyalektycznych odmian. Opisuje je Paszkiewicz w «Dzienniku Warszawskim», w r. 1829, jako budowle z krągłaków, bez okien, z drzwiami jedynie, 8 łokci szerokie a 15 długie, dach na łątach, dartą korą kryty. W środku «numas» było na łokieć wkopane, gliną wymoszczone podmurowanie, ognisko (ugnia-wiete — miejsce dla ognia), w koło lub kwadrat otoczone kamieniami, które tworzyły rodzaj ławy lub przyzby. Po za wolnem, czysto zamiecionem miejscem, było ogrodzenie z bierwion na dwa łokcie wysokie, a poza niem dopiero stanowisko dla bydła. «Numas, nomas, namas» składało się właściwie z «namiotu» zaznaczonego przez owe bierwiona na dwa łokcie wysokie», gdzie przebywali ludzie i z pierścienia dookólnego z miejscem dla bydła. Myśl podobną znajdziemy jeszcze daleko od Litwy, do dziś dnia w układzie chaty rusińskich Hucułów. «Numas», którą jeszcze na początku tego wieku widział Paszkiewicz, kształtem swoim zewnętrznym zerwała już z tem, co z XV wieku donosi nam Długosz, opisując chatę do «okrętu w niższej części» podobną. Drzewo, i, jak to zobaczymy w następnym rozdziale, budowanie mieszkań na palach wysunęło zwyczajko, bo lepiej do okoliczności i tworzywa przystosowaną, formę kwadratu, lub prostokąta.

Natomiast dowodem pośrednim dalszym zrośnięcia takiego «namiotu» ze stepem, bez względu na to, czy ten namiot w materiale tkaninowym, czy wiklinowym jako kosz, czy drzewnym jak huculska koleba, bywa wyrażony, jest wiadomość o dawnych mieszkaniach koszowych kozaków zaporoskich, którą podaje w swojej «Historji Zaporozża» Iwarnicki (str. 80). Wiadomość powyższa jest o tyle ważną, że stanowi sobą również dziejowy przyczynek do wyobrażenia wnętrza owych koszów-namiotów, które materiałem należą do innego już rozdziału, kształtem wewnętrznym nie przestały być mimoto namiotami. Zaporozec, Nikita Leongiewicz, tak tłumaczy powstanie nazwy kosza u Zaporozców: «Koczuje zimą i latem po stepie zaporozki Kozak, dla ochrony od chłodnych wiatrów i «durnej» pogody, potrzebne mu były kosze. Kosze były podobne do pałatek (mieszkań późniejszych; przyp. autora), obszyte dookoła «polstiem» (obiciem płóciennem lub skórzanem), zaś, aby się mogły przenosić, pokła-

dziono je na dwóch kołach. W środku było ognisko». Słowa kozaka, Nikity Leongjewicza, powtórzone przez Iwarnickiego, doskonale odzwierciedlają związek kształtu kosza, «obszycia» go skórą lub płótnem dookoła, ogniska w pośrodku, z potrzebą takiego przenośnego mieszkania na stepie. W rozdziale, poświęconym «koszowi ziemlance», powrócimy jeszcze do powyższego świadectwa.

Obecnie zastanowimy się, o ile wskutek zmiany kształtu ludzkiego mieszkania pod wpływem bagienno-palowym na kwadrat lub prostokąt, zagięły dawne stepowe formy w budowlach mieszkalnych.

Nawet w tak pierwotnych chatach, jakimi są mieszkania chłopów dolno-saskich, gdzie ludzie, bydło, stodoła i ognisko w pośrodku «kleety» mieszczą się pod wspólnym dachem, istnieje prostokątny kształt — jako zasadniczy wątek, po palowych budowlach odziedziczony. Na Litwie mieliśmy już prawie wszystko — ognisko w pośrodku — sagany na kruczkach, miejsca dla ludzi dookoła, nazwę w całości od czasów stepowej wędrowności dochowaną, prócz dwu rzeczy, namiot zasadniczo określających: formy okrągłej, lub w koło wpisanego wieloboku i dymnika u szczytu dachu.

Rozważmy okoliczności, w których ludność aryjska w Europie niegdyś stepowa, mogła zachować na sobie ślady stepowej wędrowności nierozpuszczone zbyt w okresie palowej kultury. Miejscem, gdzie ludność mogła, jak owad w bursztynie niejako, zachować kształt starodawnej cywilizacji, są jedynie lasy i góry. Warunki życia w górach, zasadniczo odmienne od okoliczności, towarzyszących osiedlaniu się w wilgotnych dolinach, wywołały w Szwajcaryi, mimo jedności plemiennej, zupełnie inny rodzaj budowania (na kład, na zamek), niż na nizinnych wiosną wilgocią zalewanych dolinach, gdzie panowała wyłącznie z konstrukcji palowej wyrosła ryglówka.

Ludność, która wcześniej po przybyciu do Europy, bliżej wschodu i południa, została wpędzona w góry, mogła zachować właściwości przyniesione ze stepów znacznie dłużej niż lud na dołach mieszkający, choćby był tak, jak Litwini, bagnami i puszciami przez długie wieki od reszty świata odcięty.

Lud góralski w Karpatach i Alpach, tak jak ludy stepowe, nie żył z rolnictwa, ale z chowu bydła, owiec i koni. Różnica jest tylko ta, że góry wprowadzają nowy żywioł do gospodarki, jakim jest las, którego na stepie nie znano.

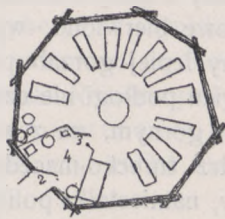
O ile las, jak to się dzieje na halach i połoninach, nie ma wpływu na gospodarowanie, stepowy charakter kultury pozostaje prawie nienaruszony. Ludem takim są nasi Górale z Podhala, ale w znacznie jeszcze większym stopniu Huculi w górach Karpackich na Pokuciu i na Bukowinie. Lud to piękny i rośły i na wskrós prawie, we wszystkim, co potrzebuje i co wytwarza od dołów (prócz wódki, tytoniu, soli i prochu strzelniczego) niezawisły.

O góralach «Harii» mówił Tacyt jeszcze na 100 lat przed Chrystusem, że mają tatuowane ciała, właściwość ludów bardzo pierwotnych, które jeszcze nie odzienie, ale skórę na ciele przystrajają. Może to o nich pisał Teofli Simonikata około r. 629 (Mon. Pol. str. 3), że «nie zwykli przypasywać mieczów, ponieważ ich kraj nie zna żelaza». Możliwość tego przypuszczenia opieram na tem, że w ogóle ludność góralska, pozbawiona rudy darniowej, jako wytworu równinnych bagnistych okolic, musi się postugiwać albo drzewem, albo innym metalem, miedzią i bronzem. Ciekawym przykładem częściowo już leśnego stanu cywilizacji byli, według świadectw kronikarzy i ludoznawców, Litwini, plemię pierwotnością kultury w wielu szczegółach zbiegające się z Hucułami. Istnieją u nich naprzykład żywe ślady kowania słońca z miedzi, przedstawienia wspólnego wszystkim Arjom. Pieśń łotewska powiada «Kował kuje na niebie, węgle sypią się w Dźwinę». Dopełniacz przekładu Jana Malali mówi wyraźnie o litewskim kowalu, który ukuwszy słońce, rzuca je na niebo, aby światu świeciło (porównaj odnośny ustęp o tem w klanie wyrazów namiotowych, o miedzi, świeceniu i słońcu). Natomiast w okresie historycznym pieśni i wyobrażenia powyższe istnieją tylko jako ślad dawnej kultury. Miedź zaginęła, a żelazo było tam bardzo rzadkie, tak, że o Litwinach jeszcze w XVI stuleciu można było mówić, że ich «kraj nie zna żelaza». Świadczą o tem Gwagnin i Łasicki. Łasicki pisze naprzykład, że Żmudzini sycili miód i warzyli piwo w naczyniach, wyrabianych z kory w ten sposób, że wrzucali w nie rozpalone kamienie». Tak samo warzyli strawę wedle świadectwa Einhorna z XVII wieku Łotysze. U Hucułów zaś są jeszcze bardzo wyraźne ślady kultury bronzowej i to zachowane w najstarodawniejszym narzędziu ludzkim, jakim jest topór, toporek, ciupaga. Do dziś, wprawdzie już tylko jako ozdobę, obok innych drobnostek, odlewają dawną broń i narzędzie to jest topór, w bronzie, za pomocą bardzo pierwotnych fore-

mek i zdobią go geometryczno-tkackimi motywami. Również opowiadanie Nestora o Krywiczanych, że «nie znają stadeł małżeńskich», i Al Bekrego o dziewictwie, poczytanem u Słowian za wadę u dziewczyny, a nie jako zaletę, stosuje się do bardzo swobodnego życia płciowego u Huculów. Prof. Szuchiewicz, autor monografii «Huculszczyzna», mówi o stosunkach płciowych, dla których nawet zbliżenie się między córką a ojcem nie pozostaje obcem. Do dziś są pozbawieni instynktu rolnika. «Grzechem jest ziemię pruć» powiada Hucul (Huculszczyzna, str. 164). Dla niego «merżanna» (owce i krowy) i konie, stanowią główne bogactwo w rzadko rozsianych gospodarstwach, które położeniem wzajemnem przypominają zupełnie to, co Alupeke powiada o Łotyszach, że «pogaństwo to nie mieszka gromadą, lecz buduje się z osobna w lasach». To samo mówi Łasicki o Żmudzinach» (cyt. Mierzyńskiego Mit. lit. I, str. 10).


Dane powyższe o obydwóch tak pierwotnych plemionach żywo wiążą się z tem, co mówi Prokop (umarł około połowy VI wieku) o Słowianach (de bello goth. 2, 14), że «mieszkają w lichych chałupach (kalybe), oddaleni jedni od drugich, zmieniając często miejsce pobytu». Zaprawdę, Hucul do dziś «zmienia często miejsce pobytu. Zimą mieszka we «wsi», w której, jak w Żabiu, chaty są na mile rozsiane, lub w lesie na robocie; latem wynosi się na połoniny ze stadami. Jedno z tych mieszkań czasowych huculskich zwie się zupełnie tak, jak je Prokop w VI stuleciu po grecku «kalybe» nazywał, to jest po huculsku «koliba». Nazwa ta jednak, chociaż również bardzo stara, związana jest z drzewem (kali — po sanskrycku) jako tworzywem budowlanem, a nie dotyczy ani kształtu, ani rozkładu huculskiej koliby. Natomiast litewska przechowana nazwa chaty «numas, nomas, namas» żywcem się stosuje do budowli, którą, aby należycie ocenić, należy sobie przypomnieć wszystko, cośmy przy kirgizkim i kałmuckim namiocie powiedzieli, i co nam uczeni o kształtach pierwotnej chaty odkryć zdołali. Namiot okrągły, jedyne wejście, ognisko w pośrodku, krokwie w ostrokręgi u góry uwiązane, dymnik u szczytu, łoża dookoła ogniska. Posłuchajmy zaś, jak opisuje kolibę, «namas» huculską doskonały znawca Huculszczyzny, prof. Szuchiewicz, autor pięknej książki, z której cytuję niniejsze wyimki, powtarzając jednocześnie rycinę rozkładu poziomego i widoku, tej interesującej, bo kształtem na wskróż przedhistorycznej budowli (Wiz. 5-ty i 6-ty).

«Leginy» (parobcy) kładą sobie w lesie na jesień łubianki, a na zimę koliby. Na «kolibę» biorą na półtora metra wysokie o s m i o l u b d w u n a s t o ś c i e n n e (w k o ł o w p i s a n e) grodzenie z ostrzewia (ostrub-kłoda drzewa świerkowego), które wytykają mchem dobrze, aby «w chatę nie nie wiało». Na wierzchu grodzenia ustawiają krokwie w kozły w ten sposób, aby się zbiegły u szczytu w jedno, kozły pokrywają tarcicami lub korą, grzbięt dachu wylewają świerkową żywicą (zupełnie (jak to Al-Bekri o budowie łaźni słowiańskich opowiadał), zostawiając jedynie u szczytu otwór (prozir) dla przejścia dymu. W ścianach niema okien, tylko niskie podwójne drzwi, od narożów grodzenia do środka dwie ścianki, a w końcu tej ścianki drugie drzwi (tworzy się w ten sposób rodzaj sieni na rycinie oznaczonej) Sień ta nazywa się chorimci (choroma u Rosyan wykwinntny dom, chram — świątynia) w niej trzymają wodę, zawieszają na klinkach «sarsamu», na wierzchu siennej ściany składają piły. W kolibie jest bita podłoga z wybrakowanego drzewa, albo ziemia przykryta korą, «aby z niej zimno nie szło». Na podłogę kładą łożka (podłóża), czyli niziutkie tapczanki, zrobione także z wybraków drzewnych, opartych na poprzecznych, w głowach grubszych, w nogach cieńszych krągłakach. Spać się zaś kładą na łożach, wyścielonych odpadkami z ciesiołki, głowami do zrębowej ściany, nogami do ogniska (watry), nakrywając się sierakiem lub «weretą»; «podłóże» zarządcy («zawidcia», za-wodza, za-ojca), ustawione obok ściany sieni; w nogach łożek kładą zastawki z desek, «aby nie piekło w nogi od ognia»; nad łożkami w głowach przybite półeczki, gdzie «leginy» trzymają swoje rzeczy, oprócz nich zaś sterczą tam garnki, przechowuje się mąka i t. d. Kładąc się spać, zawieszają huculi siekiery na klinkach, każdy nad swoją głową, (aby je w potrzebie natychmiast w rękę chwycić można było), łapcie skórzane (postoły) kładą na koniec głowy, by



Wiz. 15.

Rys poziomy koliby huculskiej; 2. wejście główne; 4. chorimci (sień); 3. wejście do koliby właściwej.



Wiz. 16.

Widok przedni koliby — u góry otwór dymnikowy.

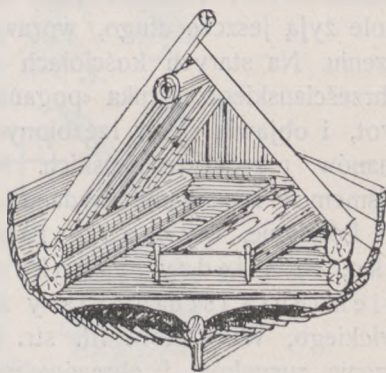
«nie zasychały od ognia», a onuce ścielą pod siebie, «aby ich dym nie przechodził, bo się od tego dra».

«Pośród koliby układają ognisko, złożone z podsypki, czynionej z gliny i kamienia, na wierzch niej cztery ośmio-dziewięćcalowe bierwiono, wymaszczone gliną, aby «ogień na glinie rozłożony lepiej gorzał» podsypka (podesłanie) jest zaś na to, aby się «ogień podłogi nie czepiał». Dym z ogniska idzie «proziarem», otworem górnym, na zewnątrz. Do ognia godzą «zawidcia», «kajmana» (patrz turecko-macedońskie «Kaim-makan», starosta, rodzaj zastępcy, namiestnika politycznego i litewskie «kone-mytes», najmity «do chaty należący»), to jest takiego człowieka, który porządkuje kolibę, gotuje jeść, rąbie drzewo, nieci i utrzymuje przez całą noc ogień (porównaj: ogień przez cały dzień utrzymywany przez Kałmuków, wieczny ogień, Znicz, kultu stepowców u Litwinów, utrzymywanie wiecznego ognia w świątyni Westy, bogini ogniska domowego przez westalki, i wiecznie gorejącą lampkę w kościele chrześcijańskim) w ten sposób, aby ludzi nie piekło, ani nie było zimno w kolebie».

Jeśli z tak żywo nakreślonego obrazu życia w kolibie strącimy drzewo, jako materiał nowy — to łupina koliby razem z tem, co się w jej wnętrzu dzieje, tak żywo przypomina namiot Kirgiza lub Kałmuka i tak zgodna jest kształtem i układem z tem, co sobie ludzie uczeni, jako mieszkanie Arjów wyobrażają (przypominam określenia prof. Leftmana), że ją za najstarszy formą pomnik budownictwa europejskiego uważać należy. Stwierdza też to interesująca zgodność i w kształcie z urną domkową italską, jakoteż jeszcze większe podobieństwo do urny domkowej słowiańskiej, na Pomorzu znalezionej. Jeżeli urna z Gandowa na Pomorzu i z Parchimia w Meklemburgu, miarkując po jej dokładnie okrągłym kształcie, jest koszem z wikliny plecionym, a gliną wyłożonym, to «koliba» huculska stanowi najbliższe jej ogniwo w łańcuchu rozwojowym mieszkań ludowych naszych, a trzecie z kolei, uważając namiot za pierwsze mieszkanie dokładniej zbadane. Starszym od koliby, rodowodowo typem chaty w Europie, byłyby jedynie plecionki z gliny utworzone, ule okrągłe, które istniały na wyspie Long Island do r. 1823. (Karłowicz: Chata polska). I taką też kosznicę okrągłą jako czasowe schronisko pastucha, zupełnie do urn domkowych podobną spotkałem

przed samym Zabłotowem na Pokuciu przy drodze z Kossowa w Sierpniu w r. 1903. Natomiast bardzo ważnem dla pochodzenia huculskiej koliby od stepowego namiotu jest istnienie prawie zupełnie podobnej budowli ośmio, a nawet pięciokątnej drewnianej u Burjatów (ludu na w pół osiadłego w zachodniej Syberyi), z ogniskiem w pośrodku, z dymnikiem u góry, opisanej mi przez p. Szwarcego, który wśród nich dłuższy czas przebywał. Różnica jest ta, że kiedy jurta burjacka, będąca syberyjskiem powtórzeniem namiotu w drzewie, jest mieszkaniem letniem, koliba huculska przeznaczoną jest na przybytek zimowy.

Przemiana konieczna, przez długie, równe pnie drzewne jako tworzywo, warunkowana, czyni z chat budowle prostokątne z czasem. Mimo to jednak i wtedy jeszcze znać w średnim nachyleniu krokwi (około 45^o/_o stopni), w przewodzie połaci dachowej i niskości ścian bocznych, wpływ namiotu. Przykładem tego niech będzie wizerunek powyższy (17-ty) wzięty z wybornego dzieła architekta, p. Fried. Seesselberga (Altgermanische Kunst). Grób Wikinga, przekrojony, daje obraz jego życia doczesnego, spędzanego na łodzi i w domu. Dom ten, typ pierwotny i późniejszych Norma-



Wiz. 17.

Przekrój grobu Wikingów; (przez łódź i mieszkanie). Fried. Seesselberg. Altgerm. Kunst.

nów, jest jednocześnie prostokątnym wyrazem namiotu, a w rodowodzie mieszkań zajmował by pierwsze miejsce po kolibie huculskiej, a czwarte w całej genealogii. Pan Zygmunt Gloger, nieporównany zbieracz, znawca i miłośnik zabytków narodowego budownictwa, sztuki i obyczajów, słusznie zauważył, że też stodoły litewskie zupełnym prawie brakiem widocznych ścian bocznych, a rozłożystym, ziemi sięgającym, dachem, przypominają namiot. Dach chałupy wieśniaczej w Polsce, Litwie i Rusi swoim nachyleniem zresztą ciągle przypomina ką, pod którym wojtok jest rozpościerany na szkielecie namiotu.

Tak uporaliśmy się z rozbiorem śladów, jakie w kształcie i układzie mieszkań odziedziczył Europejczyk po swojej stepowej


wędrowce. Pozostaje rozpatrzyć obecnie dalsze ślady w motywach i charakterze zdobnictwa zawarte, tudzież w zabytkach, których przeznaczenie i rodzaj, je niewątpliwie do kultury namiotowo-stepowej odnieść nakazują.

Ślady owe istnieją w zdobnictwie ludowem. Zdobienie u ludu bowiem nie jest bezmyślnem nalepianiem lub wyrzynaniem ozdóbek w taki deseń, jak ślina na język, a «fantazja artystyczna» na papier przynosi.

U ludu ornament ma głębsze, symboliczne znaczenie, jest niejako materyalnem odbiciem jego wierzeń i sądów o otaczającym świecie i o swoim do niego stosunku. A chociaż nastąpi przemiana istotna światopoglądu, to mimoto dawne zdobnicze symbole żyją jeszcze długo, wprawdzie w nieustannie słabnącem znaczeniu. Na starych kościołach norweskich, mimo całego pokostu chrześcijańskiego, sztuka «pogańskich» Normanów wiezie swój żywot, i objawia się w rzeźbionych »sagach«, ze świata bóstw Germanów przedchrześcijańskich. Prace Holdena i Maleryego nad pismem i rysunkami, wydane nakładem «Smithsonian Institution» w Londynie, wykazują jako ogólne etniczne zjawisko, że «między rysunkami na naczyniach a kultem plemienia istnieje ścisły związek». (Cyt. u Ludwika Krzywickiego, Wisła, tom III. str. 99). Poczucie tego głębszego znaczenia rysunków i obrazów mają nawet dzieci, uparcie pytające się nie «co to jest», w malowidle lub rzeźbie, ale «co to znaczy?» Najgodniejsze, najdosłojniejsze miejsca na sprzętach, w izbie lub na domu daje się obrazowi najwyższej w szeregu wierzeń istoty. Takim nawskróś dostojnem miejscem na chacie, niegdyś u węższej ściany wejście mającej, jest przyczółek dymnikowy i naroża nad dymnikami tam, gdzie się po obu stronach chałupy kalenica kończy. Tam też znajdziemy często w Polsce i w Halickiej Rusi formy, przypominające sobą najwyższe wyrażenie światła i ciepła, życiodajne słońce. Znak Wielogłowa, Światłowida mieści się w górach huculskich i u Podhałań na czole cerkwi lub chaty, jako Słońce, Słoneczko, podane przez niezapomnianej pamięci Władysława Matlakowskiego, w jego dziele «O budownictwie ludowem na Podhalu».

Ogromnie dla odrodzenia sztuki polskiej zasłużony pisarz, krytyk, artysta-malarz i badacz, p. Stanisław Witkiewicz, potwierdził mój domysł o kultowej roli przyczółka, opowiadając, że cieśle i górale podniesienie szczytu i ustawienie jego uważają prawie za

obrzęd religijny, przy którym, jak przy nabożeństwie, zdejmuje się czapki. Na Pokuciu i Huculszczyźnie spotykałem «słońce i słońecznik», jako dwa bliźniacze formą przedstawienia i nazwą pojęcia, również na czole budynków. Zaś w Samborskiem i w Drohobyckiem, rzadziej już na Pokuciu, zjawia się na szczytach dachów, okrągła deszczułka, gwoździami, niby słońce promieniami, nabita, do której cieśle tamtejsi zabobonną wiarę przywiązują. Podobne zupełnie słońce, przez uczonego Virchowa omawiane, trafia się czę-



Wiz. 18.

Obraz 1. i 2. słońce i krzyż z jednego domu (Prusy wschodnie). — Obraz 3. Gwiazda poranna (Prusy wschodnie). — Obraz 4. Krzyż i księżyc (Prusy wschodnie). — Obraz 5. Słońeczko z Zakopanego na przyczołku (Matlakowski «Budownictwo»). — Obraz 6. Słońce z przyczołka na Pokuciu. — Obraz 7. i 8. Różne rodzaje ozdób na dnach urn słowiańskich. — Obraz 9. Słatyska. — Obraz 10. Śparogi z Prus wschodnich. — Obraz 11. Śparogi kurońskie.

sto, hen, aż w Prusiech wschodnich (Wiz. 18, obr. 1). «Słońce» z okolic Drohobycza (Wiz. 19) jest jednak tem ciekawsze, że według wzoru częstego, jaki jeszcze przy okresie leśnej kultury omawiać będziemy, łączy się w parę z wyobrażeniem krzyża. Według znanego przysłowia: «Bogu świeczkę i dyabłu niedopałek». dzieli miejsce powierzonyj swojej opiece chaty, chrześcijański znak krzyża z pogańskim symbolem Słońca-Światowida. Nieinaczej jest i w Prusiech Wschodnich, gdzie również obok wizerunku słońca, albo księżycyca

Wiz. 18, Obraz 1, 2, 3, 4), widnieje znak krzyża. Również gwiazda wieczorna i poranna («Morgenstern», jak ją nazywa Virchow), trafia się tam, jak i w okolicach Krakowa. W Strózu, niedaleko Nowego Sącza znalazłem również obok złożone zestawienie «słońca» i krzyża na dwu przyczółkach u tej samej chaty. (Wiz. 20.) Słońce tu całym swoim wyglądem niezmiernie się zbliża do tej sześciopromiennej gwiazdy, wyciętej na powale u sosrębu wprost nad ogniskiem u środka chaty. Byłby więc w tem jeszcze jeden, ze zdobnictwa wzięty, dowód na wypowiedziane przypuszczenie, że pierwiastek słońca i ogniska, światła i ciepła, złączony we wierzeniach, zespala się i w wyobrażeniu zdobniczym. Podobne znaki istniały najprawdopodobniej na szczytach «Tyna-Światła», domu boskiego, którego nazwa, dziś na «Świątynię» przekształcona, w nazwie i obrazie «Świat» zawarta, mimo to nie zatarała swego pochodzenia. W najdawniejszych czasach «Świątynia» była po prostu ogrodzonym miejscem, «świętym, światłym-Tynem». Według p. Romera («Wisła», tom II, str. 843), u Żmudzinów do dziś płot, układany ze szczepanych palików, nazywa się «tyn, tynnica, tynnik». Hellmold opowiada (Ks. 83) że «przy nawróceniu Przybysława natrafili na gaj święty. Część tego gaju otaczał bardzo troskliwie zbudowany «Tyn», w którym znajdowało się dwoje wrót».

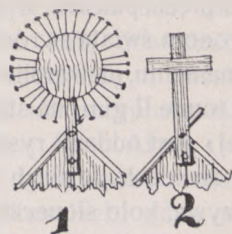
Na wyróżnionem miejscu spotykamy w izbie góralskiej i huculskiej okrągły utwór ornamentacyjny. Miejsce jego u samego ośrodka izby na «sosrębie», wprost znaku na podłodze, gdzie przedtem znajdowało się ognisko w dawnych, namiotowych czasach, już tem samem wskazuje na niezwykle jego znaczenie. Ornament ten, spotykany na ziemiach całej zachodnio-północnej Słowiańszczyźnie w Bośni, a nawet w Palestynie, zasługuje na jak najszczególowsze badania. Dzieli on jednak dzisiejszą swoją postacią los wszystkich mytów, które kolejno po sobie królowały. Starsze i nowsze warstwy w światopoglądach płaczą się nie tylko w «podaniach ludowych», ale i w wizerunkach zdobniczych. Według Mannhardta: »Die lettischen Sonnemythen« («Zeitschrift für Ethnologie»), «przedstawiano słońce jako koło, z czego się rozwinęło bóstwo, w konie zaprzężone. Przedstawienie to wraca w wielu słowiańskich baśniach. Słońce przejawia się w ten sposób, jako wóz». W zagadce ukraińskiej, już przytaczanej, słońce znowu «jest drzewem, które do każdej chaty zagląda».

Tak więc i rozbiór powyższego ornamentu musi dotyczyć «okrągłego ogniska, słońca, koła i drzewa», a więc rozpatrywanie

jego odpowiednio rozłożyć należy. Na tem miejscu weźmiemy na uwagę, jako pierwotniejsze, ale kształtem pokrewne zdobienie, «koło», jakie bardzo często trafia się na urnach starosłowiańskich, z budowli palowych, lub z grobów z epoki żelaznej zachowanych. Zwrócił na nie uwagę po raz pierwszy prof. Virchow jeszcze w roku 1871. Na dnie zewnętrznem garnków, na środkowej ich części niejako, umieszczali starzy Słowianie, mieszkający między Elbą a Wisłą, krzyż, w koło wpisany. «Garnki takie znaleziono przy wielkiem, palowem mieszkaniu w Daber, przy palowem mieszkaniu w Soldyńskim jeziorze i w jeziorze Persyńskim. Formy koła z jeziora Dąbrowskiego (Dabersee) znajdują się prawie zupełnie podobne na dnach urn z budowli palowej w Lac du Bourget, w Sabaudyi. Podobne krzyże, w koło wpisane, znajdują się w palowych «Terramare» parmeńskich, ale są o tysiąc lat wcześniejsze» (Virchow, «Verhandlungen d. Zeitschrift für Ethnol.», 1871, str. 93). (Wiz. 18. Obr. 7, 8, 9).

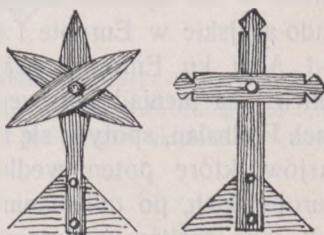
W dwa lat później okazało się, według słów tego samego prof. Virchowa, że «urny z pod Ołomuńca zgadzają się zupełnie z naszymi, a co dziwne, że i tam dno garnka zdobi pięciopalczasty krzyż w kole. O obfitości tych znaków w pomorskich budowlach, na odpowiadających Pomorzu wyspach, mówiłem na posiedzeniu z dnia 10 grudnia 1870 r.»

Wystarczy dalej przejrzeć monety, tak zwane wendyjskie i nasze najstarsze Piastowskie (Stronczyński, «Monety Piastów»), jakoteż znaki na przedmiotach na Podhalu, w drzewie ciętych, aby również znaleźć tam krzyże, w koło wpisane, z mniejszemi kółkami, często w ćwiartkach. Stosując zdanie angielskich ludoznawców, Holdena i Mallary'ego, brzmiące: «między rysunkami na naczyniach, a kultem plemienia istnieje ścisły związek», musimy przyjąć jakiś szczególny łącznik między krzy-



Wiz. 19.

Stońce i krzyż ze szczytów tejże samej chaty z okolic Drohobycza. (Zdjęcie autora).



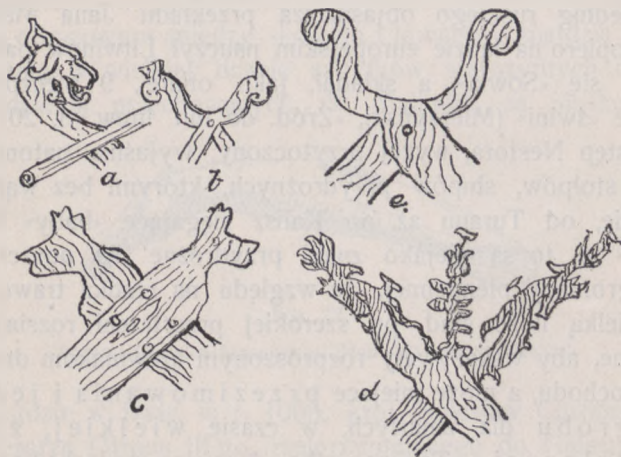
Wiz. 20.

Stońce (gwiazda sześciopromienna) i krzyż ze Stróża pod Nowym Sączem, również z przyczółków tej samej chaty. (Zdjęcie autora).

żem, w koło wpisany, cztero- lub pięciopalczastym, a wierzeniami naszych przodków. Najpewniej oznaczało owe koło u wozu, o czterech lub pięciu palcach, wóz słoneczny i słońce czterotwarzowe, ku czterem stronom świata zwrócone. Dowodzi tego powszechność i starożytność ornamentu, niewątpliwie początkiem swoim stopowej kultury sięgająca. W tomie II-gim, na str. 76, w «Zbiorze wiadomości antropologii krajowej» jest oddany rysunek kociołka przedhistorycznego, znalezione go na ziemiach polskich, gdzie jest, obok konia, z wyraźnie narysowaną grzywą, koło słoneczne promieniste, z zaznaczonym punktem środkowym, wielokrotnie w pasie obwodowym powtórzone». (Wiz. 23. obr. 1, 2). Natomiast w stronę wozu słonecznego, w myśl wywodów Mannhardta, wskazuje rysunek wozu w dwa konie zaprzęzonego, z dyszlem widłowym, a jeźdźcem konnym na przedzie, umieszczony na urnie w Darslobe, z Prus wschodnich. Koła u tego wozu mają również tylko cztery palce («Zeitschrift für Ethnol.» XIV, str. 532). Równie bliskim jest związek tego «słoneczka» i koła u wozu ze sfastyką, ornamentem ogólnie «indo-aryjskim», o którym mówił szeroko p. Żmigrodzki na kongresie etnologów w Paryżu, a pisał w «Wiśle». Powszechność tego ornamentu jest istotnie zdumiewająca. Wszędzie jest krzyż ze strzałami obrotowymi, od ręki lewej ku prawej wskazującymi (odwrotnie, jak na rysunku wiz. 18-sty, obr. 8 i 9), to znaczy w o d w r o t n y m kierunku wskazówki zegarowej. Jest to kierunek, jaki ma koło u wozu, naprzód od ręki lewej ku prawej się poruszającego i oznaczałby może w ten sposób drogę ku zachodowi, w jakim szły plemiona indo-aryjskie w Europie i byłby znakiem stanicznym wędrownych, od Azji ku Europie dążących plemion. Na urnach starosłowiańskich i na pieniądzach wendyjskich i staropiastowych i przedmiotach Podhalan, spotyka się również «sfastykę», znanie ogólne rodowe Arjów, które potem wedle p. Żmigrodzkiego, u osiedleńców europejskich, po odłamaniu niepotrzebnych już wskazówek, strzałek, jako znaków wędrownych, przemieniło się na symbol świata chrześcijańskiego: krzyż, nawet już w czasach przedchrześcijańskich.

Do wędrowki Arjów odnieść też należy ważny szczegół zdobniczo-pomnikowy, jakim są tak zwane «baby», rozsiane na równinach Sarmacji półstepowej. Wyobrażenie to, niby ludzi, niby to słupów przydrożnych, sięga u nas po Kalisz, a wiąże się z podobnymi zabytkami Azji zachodniej, a głównie Turanu. «Nawet

ornament gwiazdy, lub promienia, przywodzący na myśl Zoroastrową cześć ognia, wielce rozpowszechnioną u Mongołów, przed przyjęciem u nich Budyzmu», «a widniejący nad kubkami niektórych bab, dowodziłyby prawdy przypuszczenia, że pomiędzy Azyą zachodnią a ludami europejskimi dziś, zachodzi związek ściślejszy, niż przypuszczają» (M. Sokołowski, «Ruiny na Ostrowie w Lednicy». Pam. Akad. Um. Tom III, str. 195). Pewne światło na znaczenie tych «bab», rzucają pomniki z drzewa na niektórych cmentarzach litewskich, gdzie również pomnik jest jednocześnie to jakby figurą człowieka, to jakby słupem przydrożnym (Bauernhaus, Ostpreussen). Związek ten jest



Wiz. 21.

a) Głowica końska namiotu Wikingów; *b)* Konie na chacie łużyckiej («Wisła»); *c)* Śparogi z pod Krowdrzy, pod Krakowem (Wawrzeński. «Wisła»); *d)* Śparogi (łoś lub jeleń) z Litwy pruskiej («Bauernhaus, Ostpreussen»); *e)* Śparogi z kurpiowskiej chaty («Wisła»).

jasny, jeśli uwzględnimy cały sposób pozostawiania zwłok, znaczących niejako swoimi kośćmi drogę, na stepie przebytą. Może te «baba» oznaczały miejsca «leż zimowych», kiedy «śmierć-baba-śmierć-nica» kosiła gęsto, chodząc od namiotu do namiotu stepowca. Że «drogi, słupy przydrożne i zwłok chowanie» jeszcze w historycznych czasach w pojęciach niektórych Słowian się łączyło w jeden obraz, świadczy ustęp ciekawy z kroniki Nestora («Mon. Pol.» I, str. 559). «Radymicze, Wefyczanie i Siewierzanie żyli po lasach, stadeł u nich

nie bywało, jeno igrzyska między siołami. A gdy kto umarł, wyprawiali mu tryznę, potem złożyli stos wielki, położyli umarłego na stos i spalili, zebrawszy potem kości, włożyli je w naczynie (postawiach na stołpie na piątech) i «zostawiali na słupie przy drogach». Widać z tego, że jeszcze w czasach ciepłych istniało stare przyzwyczajenie zostawiania, na wzór Parsów, «ścierwa» po drogach stepowych, wprawdzie tylko jako obrzędu pogrzebowego. Zwyczaj ów gdzieś dochował się do historycznych czasów. Przy wszystkich drogach do Rzymu prowadzących, a szczególnie przy «Via Appia» roilo się od grobowców rzymskich, idących wzdłuż drogi i przypominających tem zupełnie zwyczaj przez Nestora Siewierzanom przypisany.

Według ruskiego objaśnienia przekładu Jana Malali, «ten, który dopiero na łądzie europejskim nauczył Litwinów palenia ciał, nazywaj się «Sowia», a składał, jako ofiarę, 9 pieczonych śledzion ze «świni» (Mierzyński, «Źród. do mit. litew.» I, 20).

Ustęp Nestora, wyżej przytoczony, wyjaśnia natomiast znaczenie: stołpów, słupów przydrożnych, którymi bez wątpienia są wszystkie, od Turanu aż po Kalisz sięgające «baby» kamienne. «Stołpy» te, to są niejako znaki przydrożne dla poszczególnych części gromady plemiennej, ze względu na rzadką trawę stepową i na wielką ilość stad, po szerokiej przestrzeni rozsianych, tak ustawione, aby wskazywały rozprószonym krewniakom drogę i kierunek pochodu, a może miejsce prezimowania i jednocześnie grobu dla zmarłych, w czasie wielkiej, zimowej śmiertelności. To wszystko da się wywnioskować ze zwyczaju Radymiczian, zanotowanego przez Nestora.

Na drodze europejskiej, już przy zetknięciu się z «lasem», powstał zapewne wóz, z drzewa urobiony, a Tacyt pisze o Słowianach, w II-gim wieku po Chrystusie, że «niektóre z wielu rodów Sarmackich na wozie, w konie zaprzężonym, żywot przepędzają» (Tacyt, «Germania», c. 46). Mówiliśmy już przedtem o węźle obrazowym, jaki łączy konia, najcenniejsze na stepie zwierzę, ze słońcem, światłem i ogniem. «W pieśniach łotewskich» liczne czytamy o tem wzmianki. Słońce ma dwa złote (gniade) konie (Ullmann. «Lett. Volksl.» 455). «Dwa wspaniałe, złote konie wiozą słońce przez bramę» (Ulm. 463). «Słońce, siedząc na górze i w rękę trzymając złote lejce, kąpie swe konie w morzu. Każdy bóg ma wspaniałego konia. Siwe konie chowano u wielu narodów wśród ogro-

dzenia świątyni, jak to było naprzykład w Skandynawii» (Grimm. «Deut. Mit.» II, 623). O poszanowaniu koni, poświęconych bogom, mówi Tacyt («Germ.» 10). Jest on zewnętrznym znakiem Światowida, Zwierzowieca, Radogosta. Widzimy go w tej roli na słynnym posągu Światłowida (Światowita) czterotwarzowego, ze Zbrucza wyłowionego. Również na kamieniach mikorzyńskich, znalezionych pod Krotoszynem w roku 1855 i 1856, widnieje obraz konia, a obok nierozłączny z nim obraz człowieka. Podobnie jedna urna z Pomorza ma na sobie wizerunek «człowieka i konia» (Virchow. «Zeitschrift für Ethnol.» V, IX, 30). Znaleziona koło Szamotuł urna, obecnie w muzeum w Poznaniu, nosi również rysunek konia na sobie. Znamienne wyjaśnienie ze strony Gorajewa o związku dźwiękowym i obrazowym między «koniem i końcem», znajdzie szerokie zastosowanie, w wielkiej liczbie zabytków starożytnych i w zdobieniu ludowem przechowanych. W Mallmitz, na Śląsku, blisko



Wiz. 22.

(Rosya.) Głowica krzemiona (Hellwald kultur. Gesch.)

miejsca, gdzie w Ilwie, w r. 1000, król Bolesław Chrobry przyjmował cesarza Ottona III go, pielgrzymującego do Gniezna, znaleziono rękojeść o podwójnej parze głów końskich, ozdobionych «wilczymi zębami» («Zeitschr. f. Ethnol.» IX, 24). Niezmiernie zaś liczne są jeszcze ślady czci konia, przechowane po chatach chłopskich Polski i Litwy, w postaci zakończeń, czyli tak zwanych «śparogów». Są to zdobienia, które po raz pierwszy spotkano na urnie domkowej (przedhistorycznej, okrągłej, namiot wyobrażającej («Zeit. f. Ethnol.» Ver. 328).

Oznaczały te śparogi, jak poprzednio wywiodłem, część dla księżycy i dla «pstrokatego» konia. Księżyc i koń łączy się więc w krzywiznie «wietka i nowiu», albo też głów końskich, ku sobie wyrzniętych i tworzy najbliższą człowiekowi parę poufałych bóstw, niejako zauszników niedostępnego Światowida (Wiz. 23, rys. 3, 4, 5, 6). Litwa, Kurpie, Mazury, Krakowskie, Wielkopolska, Prusy wschodnie i zachodnie, Pomorze, Rugia, Połabia, pełne są tych

końców, zresztą jako zdobienie pięknych i znamienych. Mieszczą się one stale na najdosłójniejszym miejscu budynku, na krańcach kalenicy. Że bezpośrednio miejscem, na którym się niegdys sponogi mieściły, były w poprzek namiotu biorąc, dwie przeciwległe sobie krokwie, świadczą głowice końskie, zachowane na namiocie Wikingów, które podają według rysunku p. Seesselberga, z dzieła: «Die altgermanische Kunst». Wiz. 21 a. Dorycin niniejszych dodać należy licznie wyrzeżane konie z Prus wschodnich. Również domy Kurów na Pobreżu kurońskim, według Virchowa, są wyłącznie głowami końskimi ozdobione. Lemcke widział w Płockiem «głowy końskie koło Mławy i Mławki, niezwykle pięknie rżnięte» (Zeit. f. Ethnol., XXI, ver. 113). Z przedmiotem zdobienia dzieje się to samo, co i z wyrazem. Powtarzając się nieskończenie często traci swój, bezpośrednio z przyrody wzięty kształt, uogólnia się coraz bardziej i zaciera w formie swoje pochodzenie. Często dopiero, po zestawieniu wielu okazów, wziętych z rozmaitych okolic, tak, jak z nazw, zapożyczonych z rozmaitych narzeczy, można dopiero domacać się właściwego, przyrodniczego wątku. Nie dziw, że i «końce» czerpaków góralskich, często z językiem u spodu, zatarty swoje «końskie pochodzenie». Czerpak do mleka, niegdys, na stepie, do «końskiego» mleka, musiał mieć z natury rzeczy zamię konia na sobie. Jeśli zestawimy poniżej szereg wizerunków głowic do czerpaka i «sponogów», to podobieństwo głowy końskiej wystrzeli nader dobitnie i potwierdzi w ten sposób domysł p. Mieczysława Limanowskiego co do pochodzenia kształtu owych rączek. Również rączki czerpaków ze źródeł Wisły, z gór Śląskich, zebrane przez p. Warchałowskiego, łącznie przypomną «końce» ze szczytów chat litewskich, z wyobrażeniem jelenia najprawdopodobniej (kto wie, może jeszcze i rena?). Koń wogóle w zdobnictwie wielką rolę odgrywał. Rewizya kościoła w Insterborku, z XVII stulecia, powiada, że «na grobach mężczyzn na Litwie stawiano deski, wyrżnięte w kształcie konia, na grobach kobiet w kształcie ptaka» (Dr Friedel, «Zeitschr. f. Ethnol.» XX, 97). Matuszewski («Wisła»), zwiedzając niegdys słowiańską Rugię, znalazł na wierzchu starej chaty, należącej do niejakich Klasów, łby końskie, a na progu podkowę. (Symbol wietka księżycowego jednocześnie, jak z porównania kształtów podkowy i sponogów wnosić należy. Wiz. 23. Ob. 3, 4, 5, 6). Jeśli zestawimy niniejsze wywody z tem, cośmy przy badaniach nad źródłem i powstaniem czci końskiej poprzednio powiedzieli,

to zjawia się pewna strona gospodarczego, obrzędowego i artystycznego życia stepowca, w dokładności niewiele już do życzenia pozostawiająca. Zupełnie więc śmiało możemy z powyższych badań twierdzić, że przechowana przez pisarzy niemieckich nazwa szczecińska: «Kontyna» (*continae*), jako miano świątyni «Trzyglawa», jest prastarą nazwą Tyna — czci konia poświęconego i pośrednio dowodem, że koń niegdyś rzeczywiście czci zażywał. Nazwa, tak zupełnie równorzędnie utworzona z mianem: «Świa-Tyn», «Świątynia», królestwem boga światła, «Światem», brzmi więc istotnie «Kon-



Wiz. 23.

1, 2. Koń i słońce, rytmicznie powtarzające się w okół koła, znalezione na ziemiach słowiańskich. — 5, 6. Zmarniałe śparogi (głowy końskie) z Prus wschodnich, obok wietków księżycowych (4), (Matlakowski. «Zdobnictwo») i podkowa, wykuwana w kamieniach (Światowid I.). — 7, 8, 9. «Końce» z czerpaków na Podhalu i śparog. — 10. Głowica końska ze śparogów na Kurpiach. — 11. Toż samo na Łużycach. — 12. Tożsamo z Prus Wschodnich.

Tyna», «Tyn-Kona», a górą, czci jego poświęconą, była góra Kona, «Arkona na Rugii».

Słowem «koń», dla wędrujących po lądzie Słowian, był tem, czem smok morski mityczny dla pływających po oceanie Normanów, a zapewne świnia dla tubylców, na palach mieszkających, z epoki przedwędrowkowej. Smok zdołał dzioby łodzi, przeszedł stamtąd na szczyty przyczółkowe starych, drewnianych kościołów norweskich, budowanych wedle składu masztowego, o szczegółach, z konstrukcyi łodzi wziętych i szedł w ślad za podbojami Normanów. W Anglii, w Londynie naprzykład, kościół św. Piotra i Pawła przez Normanów postawiony, według świadectwa obrazu na starym dywanie w Bayeux, również wyobrażenie smoka miał u czoła.

Widzimy z powyższych wyszczególnień dowodnie, jak ważnym, a niestety, tak bardzo zaniedbanym, jest dla dziejów sztuki badanie zdobnictwa i budownictwa ludowego, jakich ta nietknięta prawie kopalnia dostarcza skarbów źródłowych dla poznania dawnych dziejów narodowych, tam, gdzie wszelkie źródła starożytnicze, a tembardziej archiwalne już nie dopisują.

Pisaliśmy naprzykład, określając kulturę koczownika-stepowca, że sztuka plemion, stale nieosiadłych, opiera się na formach z tkactwa i plecionki zapożyczonych, Tam, gdzie przyroda jest jednostajna, gdzie zresztą ciągłe przenoszenie się z miejsca na miejsce zaciera w pamięci i w wyobrażeniu szczególne kształty roślinne i zwierzęce, tam tylko te stworzenia odciskają się w sztuce, które towarzyszą wciąż człowiekowi, jak: koń, lub pies naprzykład. Wizerunki konia, człowieka, a czasem psa, to są najpierwsze realistyczne «siużety» rysunku polskiego. Lwia jednak część form zdobniczych musiała więc nosić na sobie dywanowy, plecionkowy, tkaninowy lub wyszynkowy charakter.

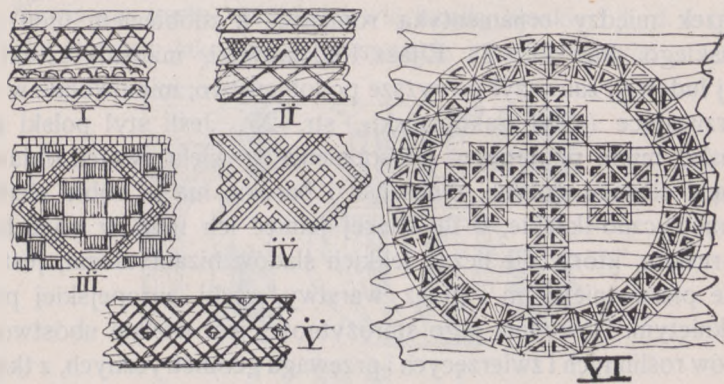
Nie dziw więc, że sztuka wschodnich ludów, których życie długie tysiące lat w namiotach zbiegło i po dziś dzień o stepowy charakter kultury się ociera, nosi na sobie wybitny charakter, w geometryczne figury stylizowanej tkaninowej plecionki. Budynki, w stylu maurytańskim wzniesione («Alhambra» w Hiszpanii), wyglądają jak cudownie w kamieniu dziergane koronki, lub tkana w «mozajce» gładów różnorodnych dywanowa zasłona. Najstarszy styl ludów germańskich i keltyckich, świeżo do cywilizacji rzymsko-chrześcijańskiej przywiezionych, słynny styl romański, a raczej keltycko-normański, jest pełen zdobnictwa geometrycznego plecionkowego.

Zupełnie zbędne są wobec tego ciemne przypuszczenia, czy plecionka irlandzka wpływała na plecionkę normańską, czy odwrotnie. W iluminowanych kodeksach klasztorów, zaludnianych irlandzkimi mnichami, plecionka tak silnie przeważa w wyobraźni, że nawet postacie ludzkie, Święci i sam Chrystus na krzyżu, mają naprzemian poplątane ręce i nogi i włosy na wzór plecionek skórzaných. Nie inaczej dzieje się ze staronorweskimi ornamentami na kościołach, w drzewie i kamieniu, tudzież na przedmiotach, z żelaza urobionych. Wiele z tego przeszło zaś do stylu romańskiego.

Ornamenty sznurowe i plecionkowe pokrywają portale, ściany, fryzy i okna zabytków romańskich, nawet poczynająca się u progu

gotyku przewaga motywów roślinnych i zwierzęcych, ujmowana jest wciąż w przewijanie się i plecionkę gałązek i «potworków». Sięgając w przeszłość przedhistoryczną Europy, zauważymy przewagę geometrycznych figur zupełnie wyraźną. Istnieje ona we wszystkich pierwotnych kulturach. Hirschfeld zna starogreckie urny z grobów attyckich, «gdzie ornamenty według wzorów tkackich są sporządzone» («Zeit. f. Ethnol.» Tom. 6, str. 13).

Urny, znajduwane na ziemiach słowiańskich, z okresu neolitecznego, noszą na sobie wybitne piętno obwiązywania nicią lub drutem. Virchow nazywa je stale «ornamentem falowym z grodziszcz



Wiz. 24.

I., II. Ozdoby z drewnianych parzenic w Zakopanem (Matlakowski. »Zdobienie«). — III. Wyszywka naramiennikowa z Huculszczyzny. — IV. Deseń paska tkaniny z grobu przedhistorycznego z Horodnicy (Światowid. I, str. 53 i 68). — V. Motyw zdobniczy na drzewie z Zakopanego (Matlakowski. »Zdobienie«). — VI. Ornament na odrzwiach wejścia do dzwonnicy w Jasionowie na Huculszczyźnie. (Zdjęcie autora).

słowiańskich». Pan Friedel, znalazłszy w Köpenick urnę podobnego typu w przedhistorycznym mieszkaniu, «skonstatował ozdoby, w następujący sposób wykonane: Proste, 2 mm głębokie rysy, przez o wi ą z a n i e w i d o c z n e u t w o r z o n e» («Zeit. f. Ethnol.» Tom III, str. 246). Pan Hirschfeld stwierdza natomiast, że «w dziele Schliemannna znajduje się urna, która ornamentem swoim zbliża się do typu grodowego i palowego słowiańskiego» («Zeit. f. Ethnol.» VI, str. 14). Virchow powiada zaś o tych ozdobach «typu grodowego i palowego», co następuje: «Gdzie były słowiańskie osiedlenia, tam znajdują się te ozdoby». Powyższy ornament z szeregu

włókien owiniętych, trafia się jako motyw zdobniczy po dzień dzisiejszy na chatach łużyckich, na co sam Virchow już uwagę zwrócił («Zeit. f. Ethnol.» IX, str. 434), Ohnefalsch-Richter, podając rysunki waz starocypryjskich, które, nawiasem powiedziawszy, uderzająco przypominają zdobnictwo huculskie, powiada, że «powstały te ornamenta w czasach, kiedy jeszcze nie było wpływów semickich na indo-aryjskie» («Zeit. f. Ethnol.» 1891, XXIII). Wystarczy również spojrzeć na znaleziska ze Starogrodu i Liptowa, na Pomorzu («Zeit. f. Ethnol.» IX, 7), aby dostrzec ogromne podobieństwo ozdób na rogu i rękojeści noża z ornamentyką huculskiej i spinek z Ratułowa na Podhalu. Zupełnie więc zrozumiałym jest związek między ornamentyką romańską a zdobieniem ludu zakopiańskiego. Pan Dr. St. Eljasz Radzikowski, miłośnik sztuki polskiej ludowej, zauważył powyższe podobieństwo, mimowolnie w oczy się rzucające («Styl zakopiański», str. 25). Jeśli styl polski zakopiański, mimo pozornego odosobnienia w wielu swoich objawach, będący śladami gotyku, renesansu i baroku, ma w sobie elementy geometryczno-tkackie, o ile więcej istnieć ich musi w stylu huculsko-ruskim, który, nie licząc lekkich śladów bizantyzmu, jest znacznie pierwotniejszym i przez warstwy sztuki europejskiej prawie nietkniętym. Dowodem jego starożytności jest wielkie ubóstwo motywów roślinnych i zwierzęcych i przewaga geometrycznych, z tkactwa i wyszywek wziętych wzorów. Tak zwane kłoski (motyw z trawy wzięty), gwiazda sześciopalczysta w kole opisana (słońce i przekrój pnia jednocześnie), tudzież krzyż grecki — są to jedyne pierwiastki zdobnicze nowszego pochodzenia z czasów osiadłej gospodarki, które zanikają wobec powodzi «rzezek, krywulek, hołowkałek i ilczytego pyśma», któremi są pokryte rzeźby drewniane, czyniąc je zupełnie podobnymi do wyszywek naramiennikowych na koszulach.

Wybitne podobieństwo powyższych motywów przedhistorycznych i prawie współczesnych na ziemi naszej uwalnia mnie od dalszych słownych wywodów.

Zresztą do dziś na ruskim Podolu i na Podlasiu sztuka ludowa domowa, tak czerwonoruska, jak i białoruska nie wyszła jeszcze zupełnie poza zdobnictwo w tkactwie i wyszywaniu zamknięte.

U górali zakopiańskich natomiast «myrwyy» i «recice» (rzeszoto) przenoszą się z wyszywań na drzewo. Szczególnie cieka-

wym ornamentem jest «myrwa, mierzwa», które to miano spotykaliśmy w klanie wyrazów «namiotowych». Zjawia się on na wyszywkach huculskich, na wazie cypryjskiej, na nogawicach odzienia góralskiego w Zakopanem i na zdobnictwie w drzewie dokonaniem. (Wiz. 25).

Na zakopiańskich góralach znać jednak starszą kulturę osiadłego dawniej ludu. Osiadłe życie odcisnęło już swoją pieczęć, wyżłobioną przez otaczającą przyrodę i przez historię ostatnich kilkuset lat kultury polsko-europejskiej — na sztuce górali Podhala. Motywy zwierzęce i pierwiastki roślinne łąk i lasów, równoważą się już prawie z tem, co «dawne», stepowe życie w plecionce i wyszywce pozostawiło.

Zjawia się gęsto «leluja, dziewięciornik, kłoski» i t. d. i obie-
rają sobą drzewo, jako wątek w sprzęcie i budownictwie.



Wiz. 25.

1. Myrwa cięta w drzewie (Zakopane). — 2. Dół nogawicy portek z myrwą (Zakopane). — 3. Myrwa z wazy cypryjskiej. — Myrwa na wyszywce huculskiej.

I oto dzieje się rzecz przyrodnicza, ale niemniej dziwna i ciekawa. Kwiaty te i zioła, wycinane na drzewie, są tam stylizowane stale wedle techniki wyszywkowej.

Na rycinie załączonej (wiz. 26.) zestawilem wyszywki o motywach ludowych ze zbioru p. Udzieli z pierwiastkami roślinnymi, ciętymi w drzewie według «Zdobnictwa» Dr. Matlakowskiego. Motyw (6-ty) gałązki w podobnej linii i charakterze liści znalazłem hen daleko na północy, na słowiańskim niegdyś Pomorzu wyrzynięty na zapleckach stołka.

Wyszywkowe stylizowanie roślin stanowi więc podstawę o drębności stylowej sztuki Podhala.

Dziwnie podobne tło życia gospodarczego ujednostajnia właściwości cywilizacji. Odrębną też naprzykład cechą kultury zachepiającej o wędrownie tradycje jest pismo «wiciowo-węzłowe».

Ślady istnienia tego pisma wiązanego we węzłki na wiciach odnajdziemy na napisie z Nillen, Comai i w Anglii z Pembrokeshire, wyrytym na kamieniu w formie długiej nici nawęzłonej (Winkelmann. Geschichte der Angelsachsen). Podobne zjawisko zupełnie niezależnie poczęte, znajdziemy u starych Amerykanów. «Inkowie w Meksyku mieli sznurki rozmaitej barwy i rozmaicie powiązane (quipos), służyły one do zapisywania statystycznych danych, prowadzenia list cywilnych i notowania faktów historycznych. Każdy rodzaj tych sznurków posiadał szczególnych uczonych, celem tło-



Wiz. 26.

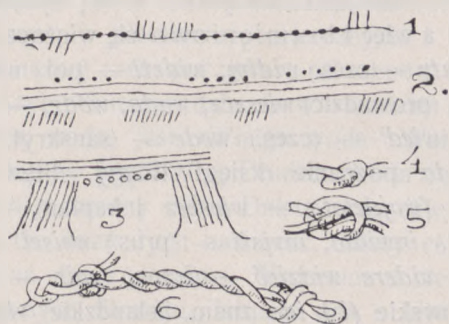
1. 2. Zdobienie na drzewie (Podhale — Matlakowski). — 3. 4. 6. Motywy wyszywanek na chustach ze zbioru Udzieli. — 5. Zaplecek ze stołka na Pomorzu. U spodu jego, gałązka z liściem odpowiadająca wyszywce. — (Lübke. Volkstümliche Bauweise in Ostdeutschland).

maczenia treści tam zawartej» (Krzywicki «Ludy» str. 207). Również naród o tak wybitnej stepowej koczowniczej kulturze, jakim są Cygani, używali do niedawna pisma wiciowego, jeśli wierzyć można wiadomościom w tej mierze udzielonym przez p. Schulenburga (Ethnogr. Zeit. XXIX. str. 493). «Jeszcze około roku 1842 ..Cyganie węzły na wiciach wiązali i w ten sposób porozumiewali się ze sobą podczas wędrówek koczowniczych». Również i w starożytnej Grecji węzeł miał symboliczne znaczenie świętego znaku. «Podwójnie związany węzeł zwał się «nodus Herculis» i służył jako węzeł guślarski».

Pan Schulenburg podaje również ciekawe guzy o rozmaitem znaczeniu, jakie do dziś u młynarzy badeńskich na wsiach są w użyciu (Wiz. 27, obr. 4, 5, 6).

Pismo wiciowo-węzłowe na wyspach brytyjskich naprowadziło naszego prof. Józefa Łepkowskiego na myśl, że niektóre znaki zdobnicze na urnach słowiańskich, są również niczem innym tylko pismem wiciowo-węzłowym. Rysunek załączony w wiz. 27. — 1, 2, 3, wyraża owo trafne przypuszczenie. Jest to wzorzec wzięty z urny wykopanej pod Dobieszewkiem w Poznańskim, a znajdującej się obecnie w zbiorach Akademii Umiejętności w Krakowie (Ethnograph. Zeit. XVII. str. 116),

Również na Litwie liczbę dni umówionych znaczone sobie



Wiz. 27.

1. Pismo wiciowo-węzłowe irlandzkie. — 2. 3. To samo z urn słowiańskich. — 4. 5. 6. Znaki uwięzłone młynarzy niemieckich.

karbami na drzewie, lub węzłami na sznurze i pasie». (Brückner, Starożytna Litwa — Bibl. warszawska. 1897).

W Polsce dochowała się pamięć pisma węzłowego w zwrocie «rozesać wici», oznaczającym wezwanie do pospolitego ruszenia. Z «wici» wiąże p. prof. Aleksander Brückner wyrazy «vicyądz, witezie, to są ci, którzy (czes.) wietew, plemię, mają na podstawie rozesyłanych wici powołać i sami umieją treść z umówionych i rytmicznie nawiązanych węzełków odczytać, a w danym razie zebrane na «wiec» plemię, na wroga poprowadzić. (Brückner: O Piaście). Umiejętność rozpoznawania ze sposobu, w jaki są węzélki zawiązywane, treści posłannictwa, była znakiem wyższości i uczoneści, tajemnicą najwyższej stojącej grupy w plemienu, kapłanów, wieszczów i wodzów. Odbija się to w ga-

łęzi wyrazów klanu namiotowego, będącej treścią swoją przyczynkiem jedynie do twierdzeń prof. Brücknera. (Starosłow.) *Wit, wity, wija, wicia, wietstwo, wetyt, wieszczat* — (pol.) *wieszcz*, (czes.) *witi, wiszonti, wietew* plemię, — (pol.) *wić, wijać*, — (małoros.) *wyty, wyjun*, (minog.) — *wój*, warstwa płotu, (stąd splatanie, splecenie walczących ludzi, *wojna*, zaś biorący udział w wojnie *wojowie*), — (sanskryt.) *wajami*, plecie, wiąże tkaninę, — (litew.) *weju, wity*, — (łotew.) *viju, vit*, (łac.) *viere* splatać, *vitis* winogrodowa łoża, — (grec.) (F) *eteira*, — (niem.) *winden*, — (gotyc.) *gawida* łączę — (star. gór. niem.) *witu* — (litew.) *winioju*. *Wić* rozesać, *wić* widzieć i jednocześnie wiedzieć jaką *wieść* zawiera i tę *wieść* *wiecowi*, (*wietu*, litewskie miejsce zebrań) oznajmić, to cała «*wiedza*», «*wieszczka*» i «*wodeę, wodza*» cechująca. Wszystko to są zjawiska życiowe w przeszłości a więc i brzmieniowo się wiążące. *Wid* — (starosłow.), *wid, widaty* — (czes.) *widim, wideti* — (pol.) *widzieć, wiedzieć, wid, wiec, wieść*, (prowadzić) *wieszcz, woda, wódz*, — (star. słow.) *wiedaty* — (ros.) *wied'* — (czes.) *wede* — (sanskryt.) *vetu wiweda*, znachodź, *weda* poznanie (księgi *Wedy*). (litew.) *weidas, weizdmi, weizdeti* (*wajdelota* — *wieszcz* i kapłan), — *pawidzio* nie nawidzę — (łac.) *inwidio, invisti* — (prus.) *weisei* — (niem.) *weise* mądry — (łac.) *videre widzieć* — (franc.) *voir* — (grec.) (F) *idein* widzieć, homerowskie (F) *ida* znam, (islandzkie) *vita* — (gotyckie) *witam* widzieć (nasze *witać, powitać*) — (niem.) *weiss* znam — (star. gór. niem.) *wizzan* — (armen.) *gitel* (g = t = 1 = d), *egit* znalazł — (greckie) (F) *istory, (F)idea* opowieść, napis. Stąd ten, który ma wici prawo do wojen rozesać to «*witaz*» — (serb.) *witez*, (czes.) *witeż* — (pol.) *wicyoszcza* — (węgier.) *witeż* — (runiczno-germań.) *wiking* — (litew.) *witis* — (prus.) *waeting witing* — (gór. niem.) *withing* — (star. niem. śród.) *wikingr* — (anglo sakson.) *wiccing*. Staropolski zwrot «*kręcić wici*» («*Kręcisz wici Jezuito*»), oznaczający plectenie niedorzeczności i kłamstw lub bajek odnieść należy również do przeddrzewnej, stepowej epoki w dziejach kultury naszej.

Tak więc zebrałem za pomocą powyższej metody, na razie dość jaksądząc dowodów, na stepowy początek cywilizacji naszej we współce z innymi Indo-Aryjczykami poczętej. Odrzucić też stanowczo należy «najnowszą» hipotezę Wilsera, który chce szukać początku Arjów w górzystej Skandynawii. Również nieprawdopodobnem jest twierdzenie p. K. Penki, który kolebkę Arjów, zamiast do stepowej krainy, odnosi do błot i bagien pomorskich, nad

morzem Bałtyckiem, nastrzępionych z rzadka błotem. Ślady wybitne stepowej kultury, której mianownikiem jest «namiot», jego układ i kształt, tkanina rozmaicie plątana; tudzież zdobnictwo przez nas rozważone i określone, nie pozwala szukać początku Arjów w krajach nic wspólnego ze stepem nie mających. Trzeba więc przyjąć za uczonymi Lathamem, Benfeyem, Geigerem, Kunem, a zwłaszcza Schraderem, że stepy na rozgraniczu między Azją i Europą, dotykające od strony europejskiej Uralu, Kaukazu i morza Kaspijskiego, były ojczyzną Arjów.

Małą wskazówką ku temu jest wspólność brzmieniowa «woda», wódz w wyrazie «wojewoda», woda, wódz wojów i wyraz woda (niem.) *wasser* i *wisser* (znający drogę, rzecz). Dawałoby to do zrozumienia, że przejście wód i rzek należało do rzeczy trudnych, tylko najmądrzejszym w plemienu powierzanych.

Słowiańskie nazwy rzek, począwszy od stepów podkaukaskich na rozgraniczu Azji i Europy dziwnie w «wodzie» swoje odbicie znajdują. Pierwsza woda, jest «Wielga woda» Wołga. Następnie idą (Wo.) Don i dopływ jego (Wo.) Doniec. Woda z progami (Wo.) Dnipr (ohy). Strumień wodny (Wo.) Dniestr (um), dalej (Wo.) Dunaj i (Wo.) Dunajec. Do nazw tych nawiązać, należy cześć dla wody, pewnie przedtem na stepie nieznaną. Wspomina o niej Nestor, jako o właściwości dawnych Słowian. Istnieje ona u Litwinów, Bohdanowicz znajduje ją u Białorusinów, którzy czczą religijnie «jeziora, kładzieże i istocznicy». Z czcią powyższą wiązać się może nazwy bogów, jak Wotan u Germanów. Plemię «Wandalów» (lit. Wanda woda), Danów należy też związać z tą ogólną nazwą słodkiej wody. U Greków Danae córka Argińskiego króla Akrisiosa, została zapłodniona deszczem przez Zeusa.

Według podania italskiego, Danae wyszła za Pilumnusa i urodziła Daunusa. Tak symbol wody deszczowej, zapładniającej spragnioną dżdżu ziemię, odbija się w słowiańskich nazwach rzeki i wody. Król Argolidy Danaos ma znowu 50 córek, Danaid i uczy wraz z nimi ludność, wyszukiwać źródła i kopać studnie. Jedną z nich Amymnona za uścisk miłosny ze strony Posejdona otrzymuje w darze nigdy nie wysychające źródło w okolicy Lerne. Znanym jest znaczenie źródła Kastalii w Delfach. Na Akropolisie przy oliwnym drzewie Ateny było źródło. Świętą też jest sadzawka na Skałce w Krakowie. Woda z tej sadzawki ma moc uzdrawiającą. Dalej w naszej narodowej baśni dziewczica Wanda (woda), ratuje

kraj, skacząc (wlewając się) do Wisły. Z zestawienia nazw i mytów wynika, że świętość wody i rozumienie się na wodzie, to rzecz wyrosła na tle europejskich warunków życia. Pochody stepowców przez liczne bagna, rzeki ogromne i jeziora, dawały w «rodach stepowych aryjskich» większe znaczenie «wodzom, wodom, Daunusom, Danaosom» i t. d. Odbija ono jednak w sobie doniosłą zmianę stosunków przyrodniczych, jaka zaszła po opuszczeniu solnych stepów i wejściu w kraj mokry, wilgotny, leśny i dżdżysty, pełen rzek, bagien i jezior, jakim była Europa dawnymi czasy. Rozbiór tej przemiany będzie przedmiotem badań następującego rozdziału.

ROZDZIAŁ V.

PALOWCY W DZIEJACH KULTURY EUROPY I POLSKI.

W poprzednim rozdziale rozważyliśmy jakość i wielość śladów namiotowej kultury stepowców, co jak gałązka została wszczepiona w płonkę palowej kultury «praeuropejczyków». Próbowaliśmy również odnieść do typu namiotowców, wiele jeszcze na wskrós współczesnych zjawisk w życiu i w sztuce tak u naszego narodu, jakoteż u najbliżej nam pokrewnych. Tem, czem były namiotowe mieszkania dla stepu, tem są palowe mieszkania dla bagien, dolin jeziornych i mokradeł rzecznych. Europa środkowa w okresie polodowym przeżyła czas wielkich bagien i z owej pory mamy sporą ilość śladów palowych, ale już osiadłych mieszkań, sięgających powstaniem swoim jeszcze czasów kultury kamiennej, kiedy mało co ogładzony krzemień najważniejszym był na narzędzia robocze i broń tworzywem.

Jako rodzimy typ budownictwa przedindogermańskiego, zostali przy swoim wejściu do Europy stepowcy namiotowi palowe mieszkania, i musieli przystosować się do nowych warunków gospodarczo-życiowych. Mimo to tysiącami lat nabyte na stepach doświadczenia i zwyczaje nie zaniknęły, jak widzieliśmy z całego poprzedniego rozdziału, do szczętu, a owszem stopiwszy się z nowymi nabytkami w jedno, przetrwały długo po za kres warunków, które je niegdyś wywołały.

Kultura, którą stepowcy przy swoim wejściu wzdłuż rzek i brzegów morskich w Europie znaleźli, wytworzona została przez

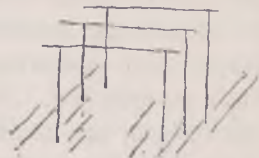
Palowców, to jest szereg ludów, które pominawszy swoje antropologiczne odrębności, musiały życie swoje spędzać w mieszkaniach palowych i dostosować gospodarstwo swoje do warunków na wskroś różnych od tego, co jest właściwością stepu.

Zasadniczym zaś mianownikiem kultury «Palowców» — jest jej osiadłość, stałość osad, która znacznie wcześniej pozwalała na wytworzenie się rolnictwa, niż to się dzieje u ruchliwych wędrujących stepowych ludów. Na miejsce więc praeuropejów — tubylców — wcisnęły się nowe plemiona, zajmując bardzo często zapewne pozostałe po poprzednikach palowe mieszkania. Mieszkania te dotrwały jak wiemy gdzieś do historycznych czasów. Już Hippokrates wie o nich przy «Phasis» (op. om. Edit. Kuhn. I, p. 551). Herodot opisuje je dokładnie. Były na jeziorze Prusias, przez które przepływała Struma, rzeka zwała się dziś po turecku Kara Ssu, jako dopływ morza Egejskiego. Budowle palowe Daków, które gorzej wskutek pochodni płomiennych rzymskich, są przedstawione w płaskorzeźbach na kolumnie Marka Aureliusza. Weneccj uciekają przed wrogiem na pale. Dumichen z XVII wieku wie o budowlach palowych hen przy Czerwonem morzu. «Czasowe na palach zbudowane domy widział Hartmann jeszcze w r. 1867, przy jeziorze Garda. Takich budowli palowych używają też rybacy na Dunaju powyżej Braiły. Nowoczerkask w okręgu dońskich kozaków, ma być również częściowo na palach zbudowany» (Hartmann, «Über Pfahlbauten. Zeitsch. f. Ethnol. II, 3).

Siczyz na rycinie starej z XVIII stulecia przedstawia się jako szereg mieszkań palowych na szeroko rozlanej wodzie, połączonych ze sobą palowymi pomostami. W związku z powyższym rodzajem mieszkań powstała zapewne nazwa rzeki «Podpilnoi» (Zob. Iwarnickiego «Istoria Zaporozża» tom III).

W Rzymie jeszcze za czasów republiki mieściło się na błotach Kampanii 33 miast, które dopiero po zniszczeniu zaginęły. Cała Kampania była bowiem jednym wielkim bagnem, a w pewnej mierze jest niem jeszcze do dzisiaj. Również w dolinie Padu, oddzielonej Apeninami od Kampanii w okolicy Parmy, Modeny, Reggio Emilia, istnieją wzniesione utwory około 5 m. wysokie, a o 60 do 70 m. średnicy, zwane z włoska «Terra di mare» (napływowa ziemia), które wyszły z konstrukcji palowej w tych błotnych okolicach. Tam śmiecie i odpadki kuchenne rosły z biegiem długich lat, tworząc w ten sposób miąsz wzgórze, na którym mieszkali

ludzie, podnosząc tylko od czasu do czasu samo pole mieszkań. Kilka z tych Terramarów należy do neolitycznych czasów, większość jednak zawiera w sobie pierwotne narzędzia bronzowe, które głównie do użytku domowego i rolniczego służyły. Podobne «Terra di mare» znajdziemy również gdzieindziej, przy szczegółowym omawianiu niniejszego zagadnienia.



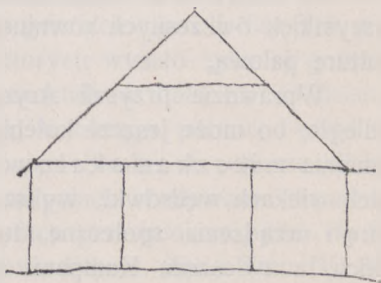
Wiz. 28.

Friedrich Seesselberg, architekt niemiecki, wydał niedawno piękne dzieło, zatytułowane: «Die frühmittelalterliche Kunst der germanischen Völker».

Szemat liniowy układu palowego nawodnego.

W dziele tem rozbierając skład i układ chaty germańskoscandynawskiej, przychodzi do następujących wniosków. Podstawą konstrukcyjną tak mieszkań palowych jakoteż chaty różninowo niemieckiej, jest słup wbity w dno jezior przy mieszkaniach palowych a w ziemię w norweskich Stabkirken, (pnioowych kościołach), lub w podwalinę drzewną, jak u dzisiejszej chaty niemieckiej. Słupy te związane są u góry płatwą, (Wiz. 28) która tworzy u mieszkań palowych pomost wyłożony deskami lub krągłakami, a w mieszkaniach wytwarza wątek składniczy, który u Niemców nazywa się «Fachwerk», u nas zaś zwie ją prof. Sokolowski ryglówką, a lud zaś mieni to samo «murem pruskim» (Wiz. 29).

Czasem dla lepszego utrwalenia łączą obydwie słupy, wewnątrz prostokątnego pola, dwa poprzeczne kawałki drzewa, idące niby po przekątnej, i tworzą często ozdobnie wycinany wątek «krzyża św. Andrzeja», widoczny na typie chaty niemieckiej, której rycina powyżej jest załączoną. W późniejszych jeszcze czasach, próżna przestrzeń wypełnia się kamieniami lub cegłą w wapno wprawianą i stąd pochodzi nasza ludowa nazwa muru «pruskiego», wskazująca jednocześnie przymiotnikiem swoim na obcość tego sposobu budowania naszemu narodowi.



Wiz. 29.

Szemat liniowy pochodny z konstrukcji palowej, a właściwy składowi chaty dolno-niemieckiej.

Dalsze badania p. Seesselberga wykazały, że ten wątek «palowy» chaty niemieckiej nie jest ściśle związany z «duszą rasową»

Nlemców. W Skandynawii, gdzie mieszkań palowych nigdy nie było, zachował się tylko szczytek tego układu w typie hieratycznym świątyń drewnianych norweskich i to jak także p. Seesselberg przekonywującymi rysunkami wykazał, silnie zostającym pod wpływem masztów i wiązania szkieletów w łodziach staro-normańskich. Natomiast «bur», to jest mieszkanie chłopów norweskich, ma często zupełnie podobny watek składowy, jaki jest u dzisiejszych naszych chat, i bywa budowane stale na wieniec, kład i wiązane na zamek (Blockbau, w Prusach Wschodnich Quersass). Nawskróś byłoby jednak błędem wywodzić z tego jakiegokolwiek wnioski na temat zaszczepienia powyższego systemu w Polsce w czasie najazdu «Normanów» dokonanego, w Szwajcaryi bowiem jedno i to samo plemię Allemanów, zgoła się nie trzymało jednostajnego systemu budowania, ale na jeziornych dołach rozwinęło ryglówkę, natomiast w górach, gdzie jak wiadomo, niebyło materialnych warunków na utworzenie palowych mieszkań, to jest nie było bagien, istnieje kulturą długich wieków przepięknie wyrobiony system budownictwa wieńcowego «na zamek», które kiedyś prawdopodobnie istniało w Grecyi, a utrzymuje się do dzisiejszych czasów prawie w całej Słowiańszczyźnie. Z Germanią znowu nawskróś jest związana Italia, od której rozpoczniemy szczegółowe rozważanie palowego budownictwa.

W Italii warunki, panujące wówczas przypuszczalnie we wszystkich ówczesnych równinach, wywołały prawie nieprzerwaną kulturę palową.

Wprawdzie przyszli Aryowie ze Wschodu, mający bardzo odległe, bo może jeszcze kolebki Indo-germańskiej sięgające wspomnienia mieszkań skalnych, dalej przynieśli ze sobą na długich wiekach wędrowki, wykształcone namiotowe słownictwo, kulturę i urządzenia społeczne, to przecież błota i bagna dolin włoskich, a zwłaszcza Kampanii rzymskiej były silniejszym panem, aniżeli poprzednie nawyknięcia i zmusiły do przemiany systemu mieszkaniowego. Widzimy to z licznych «Terramare», utworów, które Helbig stanowczo do Italików odnosi (Palowe mieszkania w dolinie Padu). Dwa prądy Italików wdarły się do Włoch.

Jeden starszy w przejściu między kamieniem i bronzem, grzebiący z marłe swoje, pozostawił w jeziorach górnej Italii mniej liczne budowle palowe, ubogie w metale bez pewnego kształtu

i uwarstwienia i obsadził w dalszym ciągu całe południe wraz z Sycylią, co od Siculów (żeńców, po słowiańsku sierpów, Serbów) plemienia, które około r. 1000 przed Chr. do niej przyszło, imię swoje otrzymała. Drugi zaś, młodszy prąd, należący już do epoki brązowej, **ciała zmarłych palący**, to są właściwi budowniczo- wie Terramaricoli, o których mówiliśmy wyżej: oni utworzyli we wschodniej części równiny Padu, ściśle według modły świą- tyniowej toskańskiej wzniesione palowe mieszkania, na dziś już suchym gruncie, pełne metalu i wskazujące na szybki postęp i ruszyli potem przez Apeniny, aż do za- chodnio-środkowej Italii do Rzymu. Te palowe mie- szkania, utwory rozwojowe starszych jeziornych budowli były to czworoboczne ku południowi licem zwrócone, często wałem i rowem otoczone domki. Domki te, mające czasem rodzaj utwierdzenia wojennego «arx», wznosiły się na ruszcie palowym, wbijanym niekiedy według pewnego systemu. Ruszt ten był opa- trzony pomostem z klonów, dębów i drzewa kasztanowego. Na pomoście posypanym warstwą piasku stały w porządkowych szeregach, z **chrustu plecione, gliną narzucane, słomą lub trzciną kryte budy**.

Odpadki gospodarskie wskazały na chów bydła, konia, jako- też na rolnictwo, którego celem było hodowanie pszenicy, lnu, fa- soli, tudzież wina. Znaną była tkalnia pierwotnej konstrukcyi, także przerabianie skór, koszykarstwo i odlewanie brązu (Dr Deecker, «Das alte Etrurien», Hellwalds «Kulturgeschich.» tom II, 64). Tak wy- glądała kultura tych palowców, z których wyszło później potężne plemię Rzymian, a której ślady pozostały w Italii aż do dzisiej- szych czasów. O Rawennie leżącej w okręgu północno-włoskich palowych budowli pisze jeszcze bowiem Strabo, że «morze blisko, aż do miasta sięgało, a to miasto na palach zbudowane i kanałami jest przernięte, które albo na mostach przechodzono, albo na ło- dziach przepływano» (cyt. u Virchowa Ethnol. Zeit., Tom IV, 34). Podobnie do dziś, jak to zresztą każdy wie, jest zbudowaną We- necya, a model palowej konstrukcyi domów weneckich znajduje się w arsenale tamże. Największy znawca historii Rzymu w dziele swoim pierwszorzędnej wagi, tak zaś mówi o starej Romie: «Sie- dem pierścieni, to jest «palatium» właściwe, które spadało ku bagnom, rozpościerającym się między niem a Kapitołem. «Palatium» było najpierwotniejszym mie-

szkaniem rzymskiej gminy» (Mommsen, *Gesch. Roms.*, t. I). Wśród tychże bagien osiadło na palowych najprawdopodobniej wzniesieniach, drapieżne plemię «Palatynów», skrócone «Latynów», plemię pochodzące od Palowców doliny Padu. Stamtąd, jak z gniazda błotami warownego, wylatywały orły rzymskie na podbój ówczesnego świata. Bagna nie żywią syto nikogo, żywić więc musiał rabunek i zabory ludów, bogactwa, a potem ziemi. Zaś tak, jak lew karmiący się zwierzyną wyrobił sobie ku temu kły, pazury i mięśnie, tak i to plemię Palatynów przez długie pokolenia pożycia na bagnach, wyrobiło sobie kły i pazury drapieżcy społecznego, którymi to kłami są wykształcone ciągłymi napadami i bojami organizacje wojskowe, legiony późniejsze. Pirackie te drużyny wypadały bezustannie z kryjówki, z po za słynnych, do dziś istniejących bagien pontyjskich, na spokojnych «Siculów», żeńców, Obsciów, polnych robotników (Mommsen) i inne na roli pracujące plemiona. Takimi drapieżcami uczyniła z Normanów później równie nieurodzajna, chłodna i skalista ziemia Norwegii. Niekorzystne warunki życia bowiem, zespalają ludzi silniej i zmuszają do zbiorowego wydzierania żyjącym w szczęśliwszych i urodzajniejszych okolicach, środków do życia i bogactw nagromadzonych. W walce o byt albo niszczą organizmy albo wyrabiają w sobie właściwości, których brak jest ludom mającym w bród wszystkiego. Rycerskość, okrucieństwo, odwaga, sztuka wojenna, bezlitość i egoizm zwierzęcy, odznaczają plemiona z rabunku i podboju żyjące, i dają im ową materyalną przewagę, której zawdzięczać należy powodzenie w fizycznej walce o byt.

Gniazdem takich rabusiów rzymskich «*Palatinów*», były więc osady zwane «*Pallatium*», a błoto, wbijany pał w dno bagien, pomost z belek, mieszkanie na pomoście, łódź po wijącej się mokrawinie Tybru, wszystko to razem określało domowe życie w zamierzchłej przeszłości. Całość zaś łączyła się w wyobraźni, jakby Indianin powiedział w «ród kosmiczny», klan, którego węzłem było codzienne życie Palatyna, jego czynności, przebywanie, chata, odzienie i wierzenia. Więc w błoto «*palus*, *paludis*» po łacinie (po fryzyjsku «*palud*», co się utrzymało jeszcze

«Palace de la *Palud*» w Lozannie¹⁾ (Körting Rom. Wörterbuch 639), wbijano pale, «*palus-i*» pal, (*palus-i* znaczyło też trzcina, roślina używana do pokrywania dachu na *palatium*). Kraj był bagienny «*paludosus*», utwór z palów nazywano «*palitium*» (po fryzyjsku błoto «*palud*», pal «*palus, pel, piel*»), do pala należący «*palaris*» — łopata albo szufla do wygarniania błota zwała się «*pale-ae* albo *pila-ae*». «*Pello*», bić, tłuc, wbijać pale — «*Plaudo*» bić w ziemię nogami, (przyklaskiwać) — «*Palation*» nazywano wbijanie palów. Do pomostu prowadziły schody «*palearium*». Na palach bowiem był pomost z desek, gładki «*planus*», na tej równej powierzchni znajdujący się, znaczyło «*planaris*». Sama zaś równina to «*planitia*» — «*Palatium*» była budowla ze słupami — w formie zaś gołębnika «*palumbarium*» — w kształcie małego ukrycia lub kryjówki «(pa)latabilium», — jeśli zaś oznaczało dom godniejszy to nazywano «*palatium*», — kraj zaś ludu, w «*palatium*» mieszkającego mienił się też «(pa)Latium», kraj Palowców (Pa)Latynów. Najdawniejsi zaś jeńcy zmuszeni do wbijania palów to upośledzony «*plebs*», słynny z długoletnich sporów ze «szlachtą» patrycyuszami. Nakrycie, pokrycie, początkowo z «*palus-i*» z trzciny uczynione, zwało się «*pallium*» to samo z «*pilus*» włosienia, pilśniu zrobione «*Pileus*».

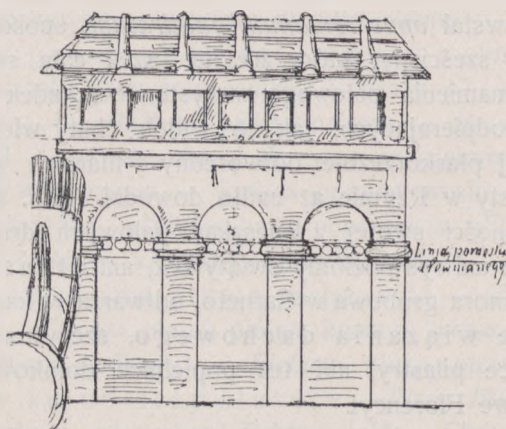
Człowiek sam miał płaską dłoń, więc nazywała się «*palma*», — zaś noga zastępowała czasem łopatę z płaską stopą u spodu, więc nazwano «*pilatus*». Płaszcz, odzienie, którem się człowiek poszczególny tak okrywa, jak rodzina cała dachem i ścianami, zwie się «*palla*» — wojskowy płaszcz to «*paludamentum*». Mały, cienki «*palik*» na głowie, to «*pilus*» włos a «*palatus, palatum*» oznaczało rozpiętość podniebienia (podobne pokrewieństwo obrazu pałacu i podniebienia istnieje w języku starofryzyjskim, gdzie «*palais*» oznacza jednocześnie dom i podniebienie. (Körting. Sprach. vergl. Wörterbuch der rom. Spr.). «*Palarja*» zwano ćwiczenia w sztuce zdobywania grodów palowych, a później wogóle «ćwiczenia wojskowe». «*Pilum*» włócznia drewniana. «*Pluteus*» dach ochronny przeciw pociskom wojennym. «*Palos*» krążyć, rozprasać się na łup, często też «*palantes i palati*».

Dalsze pochodne z p ł a s z c z y z n o w y m r u c h e m pokrewne wyobrażenia i wyrazy, lub też przypominające prostopadłe

¹⁾ Sanskryckie «*palawi*», pierwiastek «*pel*», napelniać, wkładać w coś, wtykać. Gorjajew. Etym. Słowar. 271.

wbijanie, na wzór «*palus-i*» i *pal* i «*plane, poli*» równy, gładki, a tem samem do klanu wyrazów palowych należące są: «*pluo, plui, pluvi*, jako wyobrażenia prostopadłych nitek deszczowych jak «*flore'o*» kwitnąć, rósć, sterczyć prostopadle w górę. Od *fluo* idą wszystkie pochodne pojęcia, jak *fluo-flusi* płynąć, *flui-dos* płyn, *fluito* pędzić wodę i t. d. ($p = f$). Tak pozornie odległe pojęcia i pokrewne brzmienia łączą się węzłem ścisłym «klanu kosmicznego», którego podstawą obrazową jest błoto, bagno, woda, *pal*, gładki pomost, mieszkanie trzcina kryte, odzienie z roślin (*lnu*) płątane, bitwy na pomostach palowych staczane, słowem całość tej strony życia, które rozwinęło się na bagnistym *Latium*. Również pałac niebieski «*palatus coeli*», jakoteż wodne przestwory mieściły w sobie bogów i boginie «*Palatyna*». Staroitalskim «polnym» bogiem był «*Pales*» któremu w święta zwane «*Paliliani*» «palono plewy» (*palea*), (*flamma Palilis*). Istniał również staroitalski bóg, później zapomnianych własności (*Pa*)*Latinus*, którego żeńskim odpowiednikiem była bogini «*Palatina*». Z nieba, z tego «*palatus coeli*», spadła słynna rodowa świętość *Palatynów* rzymskich «*pallas*», (wzorzysta suknia a jednocześnie część «dachu» niebieskiego), przechowana w świątyni najstarożytniejszej bogini ogniska domowego «*Westy*». Świętość ta zwała się «*palladium*». Bogiem przestworów wodnych był «*Pluton*» a same przestwory wodne, morze, jezioro, to «*lacus, pelagus*», (*pello* wbijać pale). Według podania italskiego Danae, bogini słodkiej wody, połączyła się węzłem małżeńskim z *Pilumnusem*. To wyobrażenie połączenia *pa* a z *woda*, odbite w powyższem «małżeństwie» — odbija w sobie oderwane pojęcie materialnego tła życiowego. Oto wiązka pochodnych wyrazów, łączących się widocznie z życiem na palach i na wodzie, a powstałych wówczas według mego domniemania, jako pojęcia obrazowe, wyrosłe z palowej kultury. Wskazówki otrzymane z zabytków powyższych dźwiękowych i obrazowych stwierdza zupełnie badanie z innego stanowiska przeprowadzone. Różnica zasadnicza pomiędzy systemem budownictwa niemieckiego a rzymskiego nie leży bowiem w zasadzie konstrukcyjnej, ale jedynie w materiale użytym na budowę. W Niemczech utrzymało się drzewo jako zasadnicze tworzywo, z którego się składały słupy i płatwa, tak jak w przedhistorycznych palowych mieszkaniach Szwajcaryi i Szwabii. Osiedlenia Kampanii rzymskiej, spotrzebowując stosunkowo na niewielkiej

przestrzeni masę materiału drzewnego na podłoża budowlane, wyniszczyły lasy gór Albańskich. Stopniowo rosnący brak drzewa, zmusił do obejrzenia się za innym tworzywem, jakim z natury rzeczy był kamień i tuff wulkaniczny, który sproszkowany i z wodą zmieszany posłużył za cementową zaprawę murarską. Ponieważ pomost z łamliwego kamienia musiał być inaczej utworzony, niż to, co było dawniej uczynione z drzewa, na boczne ciśnienia wytrzymałego, przeto jako połączenie między palami (filarami) murywanymi i wpuszczonymi w grzązką ziemię, użyto łuku złożonego z kawałków kamiennych tak, że ciśnienie płaszczyzną ług,



Wiz. 30.

Chata italska z Kampanii rzymskiej na palach-filarach kamiennych, z wałkiem jako linią dawnego drzewnego pomostu. (Muzeum chiaro monti, Rzym, rys. u Hellwalda (Kulturgeschichte II).

po promieniu do środka półłuczka prowadzonych — zbiega do podstawy filara. Genialny pomost konstrukcyjny pierwszorzędných talentów inżynierskich ludu etrusko-latyńskiego, nigdzie przedtem jeszcze nie użyty, został zastosowanym wszędzie jako zastępstwo drzewa. Zamiast tunelów odprowadzających wodę z podporami i wyścieleniem drzewnym, wymurowano sklepienne kurytarze, którymi woda odpływając osuszała ziemię. Mommsen pisze: «Między Kapitołem a Awentynem było bagno i jeszcze w historycznych czasach przeprawiano się na tratwach». Z tych to dawnych czasów powstał system odpływowych kanałów, złączonych w słynną «cloaca maxima», która brzmieniem klucke, kloocke, kloc, sans-

kryckie kali — drewno, pochodzenie swoje pierwotne z konstrukcji drzewnej stawia po nad wszelką wątpliwość. Zamiast dawnego ostrokołu lub ziemi jako grodzenia, użyto murów obronnych, bramy sklepiono, czego do dziś mamy istniejące przykłady. (Bramy w Volterra i Perrugia). Miasto drewnianych rurociągów urządzono pysznie na murowanym łukiem połączonych palach prowadzone «aquaeducta», zaś jako szczątek dawnego pomostu, został się jedynie poziomy wątek wałka, niby pomostu z krąglaków, ułożonego, jako okap kordonowy, zaznaczony najpierw w «cloaca maxima» a potem w całej architekturze murowanej. (Patrz załączony wizerunek chaty italskiej).

Tak powstał *opus romanum quadratum*, sposób rzymskiego budowania w sześciiany, który zresztą przez całą swoją historię nie opuścił znamienia palowego w systemie arkadek i słupów lub «pilastrów» podpierających, jak to widok chaty wiejskiej italskiej na malowanej płaskorzeźbie odtworzony i filarowe podmurowanie świątyni Westy w Rzymie aż nadto dowodzi. (Wiz. 30).

Pochodności swojej z mieszkań palowych drewnianych nie zaparł się też ani rys poziomy świątyniek, ani etruskie groby, które, jak komora grobowa w Carneto, odtwarza w kamieniu belki drewniane wiązania dachowego, szczytowego dymnika i podpierające pilastry, ani też popielnice domkowe zachowane w Muzeum we Florencji.

Również na najstarszych monetach rzymskich obok stepowych symbolów konia i słynnej wilczycy karmiącej Romulusa i Remusa, widnieje bardzo często łódź piracka przyparta do pomostu z krąglaków ułożonego, jako znak palowego życia rodu Palatynów-Latynów. Monety te zprzed 700 laty przed Chrystusem dają czasem cały układ ramowy. (Monnais de la Republique Romaine str. 50 i 75).

Germanowie związani z Rzymem wielu węzłami w historii, mają więc jedynie wątek palowy w chatach i domach dłużej przechowany o tyle, że nie zdążył się on jeszcze zupełnie przekształcić na mur i cegłę.

Jeśli rozdzielimy znów otaczający świat mieszkańców palowych w Germanii na pale prostopadłe, wodę i bagno, płaszczyznę pomostu i to, co rośnie dookoła moczarów i na wydmach, to otrzymamy następujący klan kosmiczny palowych pojęć i wyrazów. ($p = b = f$).

Naczelny wyraz «*pfahl*» pal — «*pfahlwerk*» system wbijanych palów — «*pflock*» kołek z drzewa — «*pfeiler*» słup, filar — «*pflocken*» kołek wbijać — «*Pfoste*» czworokątny słup w ziemię wbity — «*Planke*» (pol. Pałanka) ściana utworzona z drzewa a także pokład — «*Block*» (śred. gór. niem. *block*) podłużny kawałek drzewa — (*p*)*Fall* upadek i (*p*)*fällen* ścinać pale drzewne — *fallen* padać (*p* = *f*) — «*falzen*» zakładać kartę, budować ścianę «*pfalzu*» pałacu — «*pfeil*» strzała, zastrzony palek — «*Feile*» piła, narzędzie do opiłowywania «*feilen*», palów. «*Platz*» hałas przy uderzeniu kłodą w głowice palów — pęknięcie. «*Plötzlich*» gwałtownie — «*Pflug*» pług, jako obraz «*pflocka*» koła drzewnego zaostzonego, którym się spulchniało niegdyś ziemię.

Do pojęć prostopadłości, związanej z obrazem wbijania i sterczenia pała dołączamy pojęcia i obrazy płaskości pomostu i pała: — «*Balken*» belka pozioma — (*B* = *p* = *pf* = *f*). «*Flotz*» pokład — «*Fleete*» kanał drzewem wyścielony — «*Flach*» płaski «*platt*» spłaszczony — «*pfad*» pomost wąski, łączący pomost z ziemią (ścieżka). «*Pfette*» belka poprzeczna. «*Flette, Fliede*» płat — «*Blatt*» liść — «*Pflaster*» plaster, bruk — «*Fleck*» drobna ograniczona przestrzeń, plama, miejscowość — «*Feld*» pole — «*Flur*» niwa — «*Flocke*» płatek płótna, kosmyk włosa — «*Fliesen*» płytki, wykładające podłogę — «*Fletzen*» płuco, plecy. Utwory mieszkalne ku odzieży służące: «*Fleet, Flur*» przedsionek — *Pfalz* pałac — (star. niem.) *flehtan* pleść — *Flette, Fliede*, płat płótna — «*Flechse*» ścięgno, włókno — len. Pojęcia słowne i obrazowe związane z błotem, bagnem, kałużą i poruszaniem się poziomemu wody: «*Pfuhl*» kałuża — «*Fluss*» rzeka — «*Fluth*» powódź — «*Fliessen*» płynąć — «*Floss*» pletwa — «*Plotz*» ryba płocica — «*Flittern*» ocierać się (star. niem.) «*Flitaretzen*» «*Flitterwochen*» miodowe miesiące) — «*Flattern*» latać, pływać w powietrzu w wyrazach *Fledermaus, Flederhund*.

Życiowe utwory pałowców: (Środ. niem.) »*palas, Pfalz*» — (star. gór. niem.) »*Pfalanza* pałac — w nim mieszka «*pfalz graf*», naczelnik jednostki terytoryalnie administracyjnej «*pfalz*». «*Pfalz graf*» ma prawo sądzić w obrębie «*Zaun pfahl*», grodu (*pfahl* = pal — *zaun* = tyn) — jako «*Pfahlrichter*». Podatek pieniężny, wymierzony «zur Erhaltung eines Deiches» «*Pfahlgeld*». Wbijanie na pal «*pfählen*». «*Pfahlbürger*» mieszkaniec «*burgu*» pałowego — *Pfahlburgerland* prowincja *bewohner*», («was aber pfal-

burger sind», kronika z r. 1424. (Grimm, słownik). *Pale* (czytaj *pel*) okręg we wschodniej Irlandyi, zorganizowany po podboju przez Anglo Saksonów). Wojować «*ins Feld ziehen*», co odpowiada polskiemu *polować*. — «*Plundern*» przechodzić wzdłuż rabując. — «*Feste*» (patrz «*Pfosten*») twierdza — «*fest*» mocno — «*Fessel*» kłoda, kłonica kajdaniarska, później kajdany — «*Flittern*» pieścić się — «*Fest*» zabawa, uroczystość — «*Polster*» poduszka — «*Pfuhl*» wezłowie — «*Pfund*» kawał drzewa jako jednostka w wadze. «*Viel, Viele*» wielość (ludu *Volk* — bydła *Vieh*). *Voll* pełny — «*Folz*» pułk — «*Volk*» plemię — «*Falen*» nazwa narodu, mieszkającego między Wezerą a Renem, *West falen* i *Ost falen* (Palowcy wschodni i zachodni). *Phol* starogermański bóg. Prawie wszystkie wyrazy, brzmieniem podobne, a obrazem wspólnym związane, odnajdziemy w słownictwie Słowian. Ogniskiem tych palowych budowli dla Niemców była przestrzeń między Wezerą a Renem na północy i południowe Niemcy. Znakomity znawca starożytnictwa Virchow, tak określa działy palowych mieszkań w Europie w pracy o nagłówku «Palowe mieszkania w Inflantach w Aries-see»: «Mieszkania palowe jezior Aries w Inflantach, Arys w Prusach wschodnich należą do żelaznej epoki i nigdy nie namyślam się, aby wschodnio-pruskich i inflanckich palowych budowli nie łączyć z naszymi (to jest pomorsko-dolno-niemieckimi) i całą grupę, która się na starosłowiańskim i staroinflanckim gruncie znajduje, nazwać **słowiańsko-inflancką** w odróżnieniu od szwajcarsko-południowo-niemieckiej, austriacko-węgierskiej i włoskiej grupy» (Zeit. f. Ethnol. Ver., IX, 433, 435). Że *pal*, *pfahl* południowo-niemieckich budowli, był ogniskiem «*pfalzów*» pałaców i «*Pfalz*» (staro sachs. «*palenzea*») okręgu terytoryalnego, świadczy zachowana do dziś nazwa «*Pfalzu*» palatynatu, prowincyi królestwa bawarskiego.

Podstawą każdego domu na palach, «są cztery słupy narożne», które określają tem samym istnienie domu «*Die vier Pfähle*». Rodzina mieszka «*in ihren vier Pfählen*». Sachsenspiegel I, 66, określa dom tak: «*datt is binnen veer palen*».

Dowodem dalszym pośrednim znaczenia palów w życiu starych rodów germańskich jest użycie ich w Heraldyce. Figury heraldyczne niemieckie najstarszego typu są ciekawem dalszem potwierdzeniem słuszności mego przypuszczenia. Wśród figur tych, na które poła teraz są podzielone, znajdujemy «pal» — *pfahl* —

belkę poziomą »*Balken*« — krokwie »*Sparren*«, ostrokół »*Spitzschnitt*«. Schody na pomost palowy »*Stufenschnitt*« — woda pod pomostem »*Wellenschragbalken*« — obłoki nad głowami »*Wellenschnitt*«, słowem, najczęściej oderwane szczegóły życia na palach są odzwierciedlone w powyższych znakach. Zresztą dane historyczne w całości stwierdzają nasze przypuszczenie. Plinius (Hist. nat., XVI, 1), tak opisuje okolice z nad ujścia Renu i Wezery: «Wątpi człowiek, czy ma przed sobą morze, czy ląd. Tam mieszka biedny lud w swoich budach (*casis*) na wzgórzach, ludzką ręką wzniesionych, byle tylko nie dać się falom pochłonać». «Na wyspie Marken zachowały się domy, wedle tej zasady budowane. Są one z drzewa na zielono, siwo lub czarno pomalowane. Te z nich, które stoją na brzegu pagórków, są na wysokiej podwalinie z palów budowane, która im daje wygląd wielkiej w powietrzu wiszącej klatki» (Henning, *Das deutsche Haus*, 134). «Również w Vollandam znalazł Haward wzniesione na wysokich palach domy, które aż w morze zachodzą i jak na szczytach stojące wyglądają (Tamże str. 167). «Niskie, dołem otwarte domy palowe, istnieją do dziś w Niemczech» (Tamże, str. 167). Musiały one podczas poprzednich okresów frankońsko-górnoniemieckiego sposobu budowania być ogólnem zjawiskiem. Pozyskano ciekawe świadectwo, które budowlom na palach przynajmniej tysiąc lat istnienia zapewnia.

W piątym stuleciu przez św. Seweryna konsekrowany kościół drewniany w Passawie, celem ochrony przed powodzią był na «widłowych palach postawiony» (*Vita sct. Severini*, c. XV, cyt. u Henninga «*Das deutsche Haus*, str. 6).

Już Akwizgrański pałac Karola Wielkiego był według zauważenia mnicha Sangalensa taką palową budowlą. Również i domy wszystkiej szlachty były nad ziemią wzniesione tak, że pod dłogą ludzie przed deszczem, niepogodą i skwarem słonecznym ukryć się mogli. Z biegiem czasu zamurowano dolną część tych pańskich domów po bokach, co też uczyniono z odpowiednią podłogą domów chłopskich. W ten sposób wyjaśnia się historycznie istnienie podmurowania starych budowli halowych, jakimi są na przykład sale cesarskiego pałacu w Gelnhausen i Goslarze (tamże str. 169). Tak więc słusznie twierdzi p. Seesselberg, że sposób budowania słupowo-płatwowego w Niemczech jest tylko jednostron-

nym dokumentem dawnej formy pierwszego osiadłego życia, w ninicznych, moczarowatych częściach dawnej Germanii.

Należy nam obecnie rozpatrzyć dwie gałęzie ludów wschodnioeuropejskich, a mianowicie Greków i Słowian, ażali i u nich znajdziemy świadectwa kultury palowej. Że na wschodzie i na południu Europy istnieją liczne ślady mieszkań palowych, wiemy o tem z danych, na które jeszcze i w niniejszej pracy kolej przyjdzie. Natomiast współczesne chaty słowiańskie i prawdopodobnie dawne greckie różniły się zasadniczo od germańskich.

Kiedy w Germanii i w italskich urnach domkowych wątek palowy narożnych czterech słupów wychodzi i ponad podłogę mieszkań, Grecya i Słowiańszczyzna ponad palami, a czasem przy palach zachowuje konstrukcyę wieńcową belek poziomo kładzionych i wiązanych na zamek. Paląca się wieś dacka na palach z kolumny Marka Aureliusza, wyraźnie wskazuje na to poziome układanie belek. (Wiz. 31).

Tak więc prócz słupa, kolumny, która w najstarszym doryckim porządku przez brak podstawy wygląda u spodu jak pień odcięty w sylwecie zwierciadłem wody, nie mają Helenowie wątku rzymskiego w swojej architekturze murowanej, jakim jest łuk sklepienny, bodaj dlatego, że z chwilą rozwinięcia się kamiennych murowanek, było dość suchego gruntu w Grecyi, wykluczającego przedsięwzięcia osuszające, w rodzaju kloak rzymskich, owych matek półokrągłego sklepienia.

Jak odległa jest przeszłość, w której Grecya południowa miała bagna, a z nią i potrzebę mieszkania na palach, wnosić można z tego, że prowincya pelopenezka Argos, która za czasów Homera była już «pragnącą dżdżu», służyła w bajecznej odległości, jako bagnista kryjówka dla Hydry lerneńskiej, którą Herakles pokonał w ten sposób, że w szyję, z której odrastały wciąż nowe głowy, wbił płonący opalony pal. Ten symbol osuszającego działania słońca i ognia i wbijania palów w gardła źródeł bagiennych, świadczyły również o tem, że i Grecy mieli swoją palową przeszłość tylko nierównie dawniejszą, niż Germanie i Rzymianie. Nie wiele «palowych» śladów odszukaćby jeszcze można w równinie Tessalskiej, natomiast w dzikszej Macedonii dzisiejszej dotrwały palowe mieszkania aż do historycznych czasów. Widział je Herodot (V, § 16), i opowiada, że «Paeończycy żyją na jeziorze Prusias

w domach wspólnych. Domy zaś ich są budowane na bardzo wysokich palach, wbitych w jezioro, na nich są położone deski ze sobą spojone, a dostać się tam można tylko po wąskim moście. Każdy na tych deskach ma chatę z drzwiami na kształt dobrze przymocowanej kłapy, która wychodzi na jezioro; dzieci, aby nie wpadały do wody, przywiązują się sznurami za nogę». W piątym więc wieku przed Chrystusem istniały w najmniej kulturą dotkniętych miejscowościach Grecji, rzadkie, ale niezaprzeczone ślady mieszkań palowych, które również Hipokratēs (op. omnia Edit. Kuhn, I, p. 551), przy Phasis wspomina.

Natomiast bardzo wyraźny klan obrazowy Palowców, daje następującą garść pojęć i brzmień pochodnych od pierwiastku (sanskryt). *Peł* napełniać, wypełniać, po grecku *polos*. Zasadniczy wyraz *pal*, *palus*, p fahl zwię się po grecku *pal'ton* oznaczający jednocześnie pal i lancę. *Palamy* wysokie drzewo o pniu gładkim, palma. «*Palai*» jednoznaczny z pojęciem w ziemię wpadający, wkopany, stary. «*Palamis*» zwierzę żyjące pod ziemią kret — «*Palio*» pługiem ziemię przeorać — «*Plonos*» wgłębić miejsce gdzie się brudną bielizną nogami włacza — «*Phallus*» organ rodny męski — skąd «*philius*» syn. Po wbiciu palów, wkopaniu ich w ziemię, w dno, należy uczynić na nich płaszczyznę — podstawę pod dom.

Pojęcia płaszczyznowe zaś następująco są wyrażone: «*Plagion*» przeciwny prostopadłemu, «*plakitys*» płaski liściasty — «*plagion*» obrócić się na płask — «*plagos*» starodoryckie, powierzchnia — «*plastron*» podłużny czworobok — «*platamon*» każde płaskie szerokie ciało — «*pladamy*» płyta, deska (również szereg słów na desce wypisany), *plakitos*, deskami coś n. p. pomost palowy wyłożyć, płytami opatrzyć. «*Plakis*» ławka siedzenie, łożo z kwiatów uplecione — «*Plekty*» spleciona lina, sznur, kosz — «*plektos*» pleciony — «*plokamis*» tkanina, «*pleima*, *plyma*» naczynie wodne — «*plindeion*» cegły wygładzać robić — «*plindis*» płaski kamień — «*Poly*» ogólny wyraz przyczepiany do najrozmaitszych słów, oznaczający gładkość, równość, smarowanie, poruszanie się wzdłuż. «*Polis*, *poleus*, *poleos*» określa całą powierzchnię o ile ona jest zabudowana i przez ludzi zamieszkała. Pojecie wody, płynu, wil-



Wiz. 31.

Dom na palach z kolumny Marka Aureliusza.

goci, błota, słowem żywiołu, w który wbijano pale, tkwi w następujących, brzmieniach. «*Pleo*» (łac. fluo — słow. pliwam), płynę, podróżuję — *palin* — roos (rodos — rodios — roia) szumieć płynąc — «*plynmy*» toń morza — «*pladaros*» mokry, zepsuty przez wilgoć, zmurszały (pał wbity w wodę, deska). — «*Pladao*» być wilgotnym — «*plados*» wilgotnością nadmierną przepojony, stąd długi szereg wyrazów oznaczających zbutwienie, zepsucie. «*Palanmos*» obłocony — «*phlegma*» plwocina. Od «*pleo*» płynę, podróżuję, wiedzie swój żywot «*pligma*» krok, — «*plymy*» pisanie (stawianie pałek w odmierzonych ustępach na płaszczyźnie). «*Plymy*» toń morza. Również (H) *Eleios* (z przydychem H) w bagnach mieszkający — (P) *Heleo* żywiony w bagnie skąd *Helenowie* (lud na bagnach mieszkający?). (P) *heleny*, kosz pleciony, w którym dźwigano w czasie uroczystości Artemis, święte znaki rodowe, należą również do klanu greckich pałowych wyrazów.

Pał wbija się w dno bagien lub jeziora, za pomocą kloca drzewnego, który uderza w głowicę pała. (Po polsku baby, prawdopodobnie zepsute z Pał-bij). Więc «*platagy*» oznacza każdy odgłos, jaki udaje uderzenie dwu ciał (baby i wbijanego pała). «*Platageo*» klaskać «*plygy*» «uderzenia przy ciesiołce», pchnięcie lub rana od uderzenia. (Równoległe u Słowian «*ból*» «*bolak*»). «*Plyktron*» narzędzie do wbijania pałów, do tłuczenia, a także wiosłisko. Już przedtem wskazywaliśmy jak czynności podczas życia na pałach wykonywane odzwierciedlają się w brzmieniach. Z w ł a s z c z a z a budowanie przestrzeni na mieszkanie, odbija się szeregiem słów, twórczość, tworzenie (robienie coś nowego w stosunku do starych namiotów), wyobrażających. Więc «*plasma*» oznacza «coś utworzone», — «*Pladz-akos*» każde ciało utworzone (budowla na pałach pierwotnie). «*Plasso*» kształtować, tworzyć — «*Plastikos*» to co do tworzenia jest potrzebne. «*Plastron*» twórcy — «*Ploion*» budowla na wodzie każda, potem okręt. Równoległem z łacińskim «*palarya*» ćwiczenia wojskowe, niemieckim «*ins Feld ziehen*», polskim «polować», — jest «*palai*» walczyć mocować się — «*polemos, polemeo*» prowadzić wojnę, co zresztą pokrewne jest słowu «*pellum, bellum*» wojna. «*Palaistra*» ćwiczenia wodne. Przeplatanie, to jest tworzenie przestrzennych i płaszczyznowych przedmiotów, plątanych z wodnych i błotnych roślin, (palus) z łyka i trzciny, znajdzie również swój grecki obraz w następujących słowach: — «*Palin-plekys*» (starsze Pa-

lin-plakys», połączony, spleciony — *«palin-knotos»* więcierz rybacki — *«palino»* zewnętrzną skórę z ziarna t. j. plewy rozpościerać, i t. d. i t. d. *«Pleo»* płynę, poruszam się łączy się z obrazem zmiany, a dalej plenięcia się i wzrostu. *«Pleion, pleon»* więcej. Pochodnymi z czasów palowej kultury są wyrazy »*Plot-archys*» dowódca, (Po)*Lakys* wódz, »*Palakus*» imię wodza, *plysio-geiton* sąsiad (współpalowiec) również jak *ply*-miastós (blisko mieszczący się i t. d. Ciekawem jest, że nazwa kraju, gdzie niegdyś Herakles zdławił symbol bagna, hydrę lernejską, opalonym palem drzewnym,



Wiz. 32.

«Magasas» rumuńska.

brzmiała niegdyś *«Pellagja»* a potem *«Pelopones»*. Najstarszymi zaś mieszkańcami Peloponesu było aryjskie plemię *«Pelagów»* (*pelagos* morze — *pello* wbijać pale — *pal-ton* pal). *Pelagowie* trudnili się rolnictwem, i chowem bydła «wycinali lasy i osuszali błota». Część *«Peloponezu»* zwała się (Pa?) *Lakonike*, a ujścia rzeki Eurotas, gdzie leżało słynne bagno *«Helas»*, nazwa, którą kilka miast (rodów) w zmienionej nieco formie *«Hellas»*, głównie w wilgotnej dolinie Tessalskiej nosiło, o którą to nazwę zaczepia też słynne w dziejach ludzkości plemię *Hellenów*; wraz z szeregiem mitycznych *«Pelopsów, Peliosów, Polluksów»*.


Szczególnie charakterystycznym dla ujęcia dziejów kultury materialnej Greków w mityczny symbol, jest powieść o Zeusie, który ujrawszy Ledę kąpiącą się w wodzie, połączył się z nią w kształcie ptaka wodnego łabędzia. Ze zbliżenia się tego rodzi się córka Helena, (Helos bagno). Dalsze «rodzeństwo» Heleny to siostra «Klitemnestra» (Klite chałupa, kleta, klitka z drzewa, mneistros do niej należący). Kastor brat, (Kastor mieszkaniac kosza jako budowli wodnej, skąd Kastor bóbr, zwierzę w domkach wodnych mieszkające) «Pollideukos» («deukos» — wypijający wysuszający wodę — razem za «pomocą pała wysuszający błota»). (Papée. Gr. Deutsch. Wörterbuch. 64, 643, 437, 610, 611, 643, 1316, 199 i t. d). Tyle przywołem na dowód skromny mego przypuszczenia, że u Greków życie na palach w bagno wbijanych również ślady wyraźne w słownictwie, w mytach i świadectwach historycznych pozostawiło.

Porównyując klan wyrazów palowych w Słowiańszczyźnie zachowanych, dojrzymy, że liczbą znacznie przerastają to, co u Rzymian, Greków a nawet Niemców się zachowało. Wnosiłoby z tego należało, że kultura palowa ludów Słowiańskich rozsiadłych od Elby i jeziora bodeńskiego do Uralu i po Kaukaz, od morza bałtyckiego po morze Czarne i Macedonię dłużej trwała i że warunki fizyczne silniej odcisnęły pięczęć swoją na całości życia gospodarczego Słowian. Wniosek powyższy stwierdza w całej rozciągłości to, co Virchow na podstawie długoletnich badań nad starożytnictwem przeddziejowem Słowian północno-zachodnich powiedział, a cośmy już częściowo poprzednio cytowali. «Mieszkania palowe grupy starosłowiańskiej i staroinflanckiej należą do żelaznej to jest do najnowszej epoki». Nie znaczy to, aby nie było śladów starszych osiedleń palowych, owszem Dr. Heydeck stwierdził, że w Prusach Wschodnich są jeziora, w których zachowały się ślady mieszkań palowych, do których drzewo krzemieniem jeszcze obrabiano. Chodzi tylko o to, że północ, surowy klimat i nizinne położenie znacznie dłużej zatrzymywało wilgoć i tem samem stwarzało rozciąglej trwające warunki dla budowli palowych.

Wiemy już, że bliscy Słowianom Dakowie mieszkali w chatkach palowych za czasów Marka Aureliusza, czego ślad pozostał w Rumunji, dawnej krainie Daków w postaci budowli palowych, wznoszonych dla przechowywania siana. Charles Garnier, nie rozumiejąc historycznego znaczenia powyższych budowli, których

rysunek podaje i zowie «magasas», a za którym my go ninie powtarzamy, tak jednak o nich pisze: «Słowianie przechowują podczas zimy zapasy siana i wytwory mleczne owiec.

Te stodoły (granges), są często układane na palach szczególnego rodzaju, i wznosiły się o pewną przestrzeń nad powierzchnią ziemi, tak, że konieczną jest drabina, by się na nią dostać. Jeszcze dzisiaj w niektórych okolicach Rumunii na wsi znaleźć można te «magasas» czyli stodoły, budowane przez włościan według tego starożytnego sposobu» (Garnier, Histoire de la habitation str. 697) (Wiz. 32). Znowu stwierdzamy więc zjawisko, będące potwier-



Wiz. 33.

Palowa budowla z doliny Drawy.

dzeniem naszego prawidła, że «starsza forma mieszkania nie zanika zupełnie, ale zajmuje w gospodarstwie ludzkim stopniowo coraz to podrzędniejsze stanowisko». W tym wypadku dawne mieszkanie palowe Daków zamieniło się dziś na stodołę. Natomiast «rybacy na Dunaju powyżej Braiły do dziś mieszkają na palach, tak samo jak i Nowocerkask w okręgu dońskich Kozaków ma być częściowo na palach zbudowany» (Hartmann R., Über Pfahlbauten, Zeit. f. Ethnol. II, 3). Również ciekawe wiadomości podaje niejaki p. Friedrich S. Kraus w sprawozdaniu o mieszkaniach południowo słowiańskich: «Domy, w których ludzie i bydło pod jednym dachem mieszkają, spoczywają na palach, a bydło i konie wspi-

nać się muszą do stajni po schodach, wznoszących się od ziemi dość wysoko. Takie budowle znajdują się licznie w nizinach Sawy i Drawy. Budynki stoją wzdłuż rzeki, jednak nieregularnie i dowolnie ustawione. Właściwej ulicy nie tworzą nigdy. Domy są z drzewa, **stodoły też na palach**. Śmiecie się **po prostu wyrzuca**, a w jesieni i na wiosnę, gdy przychodzą powodzie, spływa gnój z wodą. Okna są małe i niewiele ich jest. Bogatsze rodziny mają prócz mieszkania spichrze i czeladnie na palach, podczas powodzi znoszą się ze sobą od domu do domu na łodziach» (Zeitschr. für Ethnol. XIX, Ver. 668).

Świadectwa powyższe, które uzupełnimy jeszcze później danymi wszelakiego rodzaju, odnoszącymi się do naszego kraju, zupełnie jasno tłumaczą ilość, świeżość i rozgałęzienie wielkie wyrazów słowiańskich, odnoszących się do klanu palowego. Życie bowiem «na palach» chociaż wypierane stopniowo przez ziemianki — kosze i klety drzewne, trwając długo, wydobyło ze siebie wysoką kulturę, jak to będziemy mieli sposobność zauważyć. Z palowego układu rozwinęło się też późniejsze budownictwo drewniane nadziemne w miarę wypierania wikliny przez lasy, a plecionki koszowej przez bierwiona na wieniec kładzione. Pierwiastek «*pel*» (sanskryckie *pel'u*) napełniać coś, wlewać, wkładać, prawdopodobnie w zarodkowym do wody i do naczyń odnoszącym się znaczeniu, istniał najpewniej już w czasach stepowego życia; natomiast na bagnach i wodach europejskich, któremi się posuwały wzdłuż Dniepru, Dniestru, Dunaju, Niemna, Wisły, Warty i Łaby plemiona Indo-słowiańskie, rozwinął się i napęczył w miarę rozrostu życia, warunkami fizycznymi zupełnie odmiennego, tak jak ziarno kiedy napotka na ciepło i na wilgoć. Rozpatrzmy więc rozrost wyrazów «palowego klanu kosmicznego», u słowian kierując się znowu odbiciem w wyobraźni całości kultury palowej, nowymi rysami uzupełnionej.

Zacznijmy znowu od «*pala*» obrazu «prostopadłego tkwienia» i «wbijania *pala* w dno *blota*».

«*Pal*» pień wbity, zdrobniałe *palik* — (staro-słow.) *palica* w znaczeniu grubej laski — (pol.) *pałka* — (ros.) *pała*, *palica*. *Buława*, *plestew* kół z płotu, — *poleno*, *polano*, kawał drzewa.

Pokrewnym obrazowo z małym palem «*palikiem, palicą*» jest *palik, palec* z ciała utworzony, — (węg.) *palcz* — (ros.) *pałes*.

Pałanka (serb. pols. i ros.), mieszkanie z pniów drzewnych postawione, a także płot, — (nowosłow.), *planka*, kół z płotu — (ros.) *planka* — (małorus.) *polanka* — (węgier.) *polanok* — (rum.) *palank* — (połab.) *paljewink* — z czego dziś ślad w nazwie niemieckich domów podcieniowych słupowych na Połabiu «*Ljöwinghäuser*». Mały *palik*, (nowosłow.) *plika, pilijka*, zatyczka do beczki. *Bal* (polskie) — (rum.) Bile, dile belka — (ukrain.) «*było*» drążek — (czes.) *bydlo* drag, (stąd zapewne pochodzi odmiana pałowa nazwy «*bydła*», czyli zwierząt przywiązywanych do drąga i czeski wyraz «*bydle*» mieszkam, w znaczeniu osiadłego życia, jakim były pałowe mieszkania w przeciwieństwie do namiotowych). — (B=P). *Bltati* (starosłow.) coś postawić — (litew.) *paspalitas, paspalinus* sterczący, stojący szeregiem jak pale w wodzie idące raz po raz. Obraz sterczenia, tkwienia przechodzi z pała na inne utwory życiowe w następującym porządku.

Kół wbijany i wrzuszający ziemię «*Plugu, plużiti*» — (połab.) *pleug, plug* — oznacza to samo i brzmieniem się także kryje w całej Słowiańszczyźnie — po za nią dźwięczy w pruskim języku *plugis* — (litew.) *plyngas* — (star. gor. niem.) *pflugog*. (Miklosich opierając się na prawidłach językoznawczych jedynie, powiada, że to słowo jest nieznanego pochodzenia, jeśli się jednak zważy, że najpierwotniejszą formą pługu, jak to do dziś w Bośni stwierdzić można, jest kół czyli pal duży (g=ch na końcu słowa) **paluch, palug**, pług wbijany w ziemię rodzajną, a potem podważony lub przy odpowiednim utwierdzeniu wleczony, a dalej, jeśli się zestawi staroniemieckie «*pflug*» ze słowem «*pflock*» palik, to wnet staje się jasnym źródło brzmieniowe narzędzia, które obrazowo biorąc, bez wątpienia należy odnieść do pałowego klanu wyrazów).

Obraz sterczenia zawiera się w wyrazie «*Petechy*» włosy sterczące, — *Pelechatyj* (ukrain.) ze sterczącymi włosami. — Utwór z tych włosów — (staro słow) *plst* — (pol.) *pilsć, pilśń* — (star. gór. niem.) *Filz, felt, Pelz*, co według Miklosicha, razem wskazuje na dawniejsze *pelt*. Wyrwać podobnie jak pał, sterczący utwór, znaczy *pille, piell* (starosłow.) — *pleti* (czes.) — *pielenie* burzanów. — Roślina korzeniem tkwiąca w ziemi i wyrwana to *blitwa* (nowosłow.) — (ukrain.) *blytwa* burak — (ros.) *bilwa*. — Roślina

pnąca się i płatająca się na płotach, *blust bluszcz*. (P=B) *Blize* (nowosłow.) opierać się na czemś, tkwić w czem, (jak pal w dnie wody), na czem polegać — *blizika*, blisko stojący pal, a dalej krewniak bliźni — (bug.) *blizo*.

Drzewo dzikie owocowe dające «*plon*» nazywa się *plunka* — (pol.) *plonka* — (czes.) *plana* — dzika jabłoń.

Pelku, szereg żołnierzy. (*Pelka* imię własne z *pulk*iem i *pałką* (buławą) związane) zapewne — (nowosłow.) *pelja* prowadzić — *oplcziti*, *opulczyć*, w *pulk*, w *polek*, (w szereg *pali* niejako) ludzi ułożyć, czyli w szyk bojowy — (lit.) *pulkas* — (łot.) *pulk* — (słow. gór. niem.) *folc*, pochodne stąd (star. gór. niem.) *plu*, pełny — (gotyckie) *Fulls* — (niem.) *Volk* lud. Jeńcy do kłód drzewnych, *polan*, przywiązani, to (starosł.) *plen* — (pols.) *plenice* kajdany — (nowosłow.) *plenik*, plen — (bułgar.) *plen* — (pol.) *plon* — (ukrain.) *połon* — (lit.) *pelnas* — (łotew.) *pelns*, coś zdobywać, pozyskiwać. Tak pierwiastek «*pel*» i *pal* przewija się przez powyższy szereg znaczeń, nie opuszczając jednak zasadniczego wątku obrazowego, jakim jest w ziemię dna wodnego wbijany, gromadą sterczący, drewniany system palów, polem pomostu opatrzone. Podobnie też łączy się obraz płaszczyzny wody, świetlistości wodnych obszarów w odniesieniu do ciemniejszych zarośli na suchszych wydmach, dalej pomost w swoim układzie poziomym, w dużą liczbę pojęć i wyrazów i w jeden klan brzmieniowo pokrewny. Podstawa fizycznego układu ziemi ówczesnych czasów jest błoto, bagno, mokrawina i woda jezior lub stawów. Zestawienie wyrazów związanych z życiem w mieszkaniach nawodnych tak wygląda w słowiańskich językach. Pomiędzy ostrowami a także między pomostami palowymi rozpościera się «równoje i czistoje prostranstwo wody» (ros.) «*Pleso*», (ukrain.) *Pleso*, «hłuboka supokijna woda na rici» — (czes.) *pleso* — (pol.) *plosa*, na Podhalu, głębia w potoku — (węgier.) *pejso*, *pelso*, *plosa* — od «*Plosa*, *Pleso*» wiedzie swą nazwę szereg miejscowości wśród jezior i bagien położonych jak «*Lacus Peissonis*» na Węgrzech, a także krajów, jak nasze mokre *Plesie*, *Polesie*. Jeśli «*pleso*» wzbiera, staje się powódź (ros.) *wodopolje* — (ukrain.) *Połowode*. «*Pleso i plosa*» łączy się z (litew.) *pelis* kałuża — (węgier) *Balaton* (*Balaton-see* — jezioro na Węgrzech) — (star. słow.) *blatno* — *blatnisko* (Kocel knez *blatnysk* — książę, niegdyś słowiańskie, Węgry z ludem swoim zamieszkujące) — (ros.) *boloto*, (ukrain.) *boloto* — (pol.) *błoto* — (fryzyskie *palud*). — W «*błocie*» można «*bydlem*» (dragiem)

«*betać*» (mazow.) *peplać się* — *pepleć się*. — *Boltat, boltati*, co oznacza też gadać nie w pięć ni w dziewięć *plotkować* — (łotew.) *pljusteto, paplać*, hałasować, skąd wiedzie się (starosłow.) *pliszt* tumult i «*plisze*» odgłos tego tumultu.

Z «*palud, pelis, błoto*» łączy się «*pluti, plowa, pluja, płynąć, pływać*» żeglować — (nowosłow.) *plutit, riba pluje*» z kąd pochodne «*plitwa, pletwa, pławut* — (kroackie) *plawiti*, coś wodą zalać — (czes.) *pluskat, pliszt, pluszt*, czas dżdżu — (pol.) *plawic* (konie).

«*Plijuta, pluta*» deszcz ze śniegiem, jest nawskrós obrazowo pokrewnym z «*plju*» plunąć — (czes.) «*plina*», plwocina. *Blju* — (starosłow.) «*blwati, blut*», wymiotować, odlewać — *pljutje «pluco»* (*Blut* (niem.) krew?). Jeśli «*pluta*», wypełni wodą, jaką «*pelis*», kałużę, to powstaje (nowosłow.) *piljuk* — (bułgar.) *pilek* — (serb.) *pljug* (porównaj *pług*) — (ukrain.) *pyluk*, co oznacza wszystko sadzawkę — (serb.) *pelega*, «300 do 400 kroków mierzący brzeg morza». — Tam chwycić ryby jest «*pelegati*».

Zwroty starosłowiańskie «woda *plika*, woda se *pluje*», woda *faluje*, są ogniwem zaczepiającem o wyrazy «*pluskać się*» — (starosłow.) *plakati* myć, mycie się «*polska*». Tacytowska wiadomość o upodobaniu Słowian północno-zachodnich w czystości, przebija się w pokrewieństwie wyrazów, jakie istnieją między «*plucha*» brudas, «*pluchy*» lekkomyślny, a rosyjskiem «*pluchyj*» zły. Zresztą do dziś człowiek brudny, dotyczy też i charakteru odnośnej jednostki. «*Pluchy*» lekkomyślny, nawiązać także można do «*plachy*» lekki, ułatwiający się na kształt «*upol*» piany na wodzie się unoszącej. Również (bułgar.) «*Plugu, plu, spluwa se*», gnije z wilgoci — «*splut*» murszeje, (pal i pomost naprzykład) — (lit.) *pelu, peleti* — (czes.) *pleszen, pleśń*, łączy się z pojęciem czegoś szkodliwego, nieprzyjemnego, psującego. (Podobnie pochodne znaczeniem i brzmieniem wyrazy istniały i w greckim klanie) — «*Płochy*» lekki unoszący się z biegiem wody, odnosi się obrazem swoim do (starosłow.) *plah*, bojaźliwy, uciekający — *plasziti, płoszyć* = (ros.) *pelch*, uciekać.

Mieć do czynienia z wilgocią — (lit.) *plat, plant, plókać* — (starosłow.) *plakati, plakać* — (bułgar.) *plan* — (serb.) *plakati* — (połabiań.) *plokał* — (ros.) *plakat*. — Ptaki błotne żyjące w *piljukach*, (ukrain.) *bałkach* czyli stawach zarosłych to «*pile*» — (bułgar.) *pilec, pile, pilence*, kurki wodne — (serb.) *Pile, pilica*, (porównaj

rzekę *Pilicę* w Polsce), *piład* — (połabian.) *pila*, młoda kaczka — (słowac.) *Pile*, gąski.

Z odgłosem uderzenia o pal i wodę łączą się pojęcia: *Pleskac plaskać* (w dłonie) — (nowosłow.) *plaskati* — (buł.) *plesna* — (rosyj.) *pleśnica, policzek* — *plesta*, (serb.) *pljeskati, plijesnuti, pluskać się* — (starosłow.) *pleskati* co także oznacza tańczyć w trzy takty, zkąd pochodne (starosłow.) *plesati* — (kroac.) *plesati* — (pol.) *pląsać* — (huculskie) *plesat'* — (gotyc.) *plinjan*.

Ponieważ mieszkania palowe urządzone na błotach, mieściły się w jaśniejszych wolnych od zarośli okolicach, przeto nie dziw, że najbliższe pole palowego mieszkania łączy się z obrazem jasności, w odróżnieniu od ciemnego lasu lub boru rosnącego na suchszych piaszczystych wydmach. Z «*polje*» kraj otwarty, próżny jasny wiąże się więc wszystko, co jest przeciwieństwem ciemności gąszczów leśnych. (Starosłow.) *Plew* jasny, *biały*, (nowosłow.) *plaw, blady*, jasny — *plawer* biały wół — *plaw* niebieski (niebieszcz wody) zkąd *plawica* bławatek — (litew.) *palwas* biało żółtawy, (barwa drzewa ociosanego), (staroniem.) «*falo*», dzisiejsze «*fahl*» popielaty, (pol.) *plowy* popielaty.

Odmiennym nieco (p=b) jest to samo oznaczający wyraz, *bely, balyos* — (lit.) *baltas biały* — (greckie) *falos* — jasny — (pol.) *blaknąć* — (madziar.) *blizna, belezna, blizu* — (pol.) *bielizna*, «*plótkane* więc *białe płótno*», — jaśniejsze części skóry po ranie «*blizna*». Dalej z pojęciem *białości*, piany na wodzie, niebieszczenia się wody, jasności wolnych miejsc, idą równolegle słowa: (p=b) *blisk, błysk, błysć*, zaś jaśniejszej skóry, na odzianem ciebie: «*polť, plť, pleć*, — (bułgar.) *pult* ciało, *oplten*, ucieleśniony — (czeskie.) *plť, plět*, cera skóry, [niemieckie *Fleisch* (p=f) mięso]. Pole na pomoście, czynności najrozmaitsze wiążące się z mieszkaniem, jego układami, gospodarczemi potrzebami, a zwłaszcza obraz oderwany płaszczyzny pomostowej, da nam następujący, związany ze sobą szereg wyrazów. *Planu* (starosłow.) *plan*, poziomy, — (nowosłow.) *plan*, równina — (czes.) *plany, plan* — (wschodnio-serb.) *wotplonic*, wyrównać się — (prus.) *plonis* — (lit.) *plones*, cienki — (łot.) *plans, płaski*, — (nowosłow.) *plasta*, warstwa, *plast*, szyba — (pol.) *plastr* (miodu) — (ros.) *plats*, płaski kawałek przedmiotu — *plastat, polzat, plasciuja, plastun* (porównaj *plast* — *pleść* — *piasto* u koła) — (lit.) *platus* — (grec.) *platus* — (starosłow.) *plaszt* (łac.) *pallium, plastianic(a)* — (nowosłow.) *plasz, plajsz* — (buł.)

plasztanina, wszystkie te wyrazy oznaczają po polsku *plaszcz*. (Prus.) *Ploaste* prześcieradło — (litew.) *ploszte* szal — (madziar.) *palast* (porównaj *palas*, *pałac*) — (lit.) *plokas* powleczenie czegoś kitem, farbą, pokrycie zewnętrzne. «*Plochu*, *ploch*» (nowosłow.) długi cienki kawałek drzewa, — (śród. niem.) *block* — (pół. niem.) *block* — z kąd pochodne «*blech*», *blacha*, (ros.) *bljecha* — (star. gór. niem.) *bleh*, *b'lynd*, — (serb.) *bljudo*, miska płaska gliniana — (albańskie) *bluda* — (litew.) *blindas* — (starosłow.) *Placha* deska, łuk z deski wyrznięty — (rumuń.) *placha* deska — (madziar.) *pelek* — (czes. pol. wschod. serb.) *plachta*, (połabian.) *plochta* — (ros.) *plachta* — (ukraiń.) *plaz*, *plazen*» *płaska* strona — *Platu*, (kroac.) *podplat*, *podplata* (podpięta, podeszwa) — (pol.) *nadplat*; górna część buta — (starosłow.) *plesna*, podeszwa nogi — (prus.) *plasmemo* — (litew.) *pleksna*, *plezda*, *plezno*, *plenta*, *platać* — (czes.) *Pleta*, *plesti*, *plet*, *pletiwo*, tkanina — *plet*, *plot*, *oplot*, *pleść*, *plot*, — (wschod. serb.) *pleść*, *plestiwa*, *plot* — (ukraiń.) *plest*, *pleść*, *pleten*, *splot*, (plątanie palików), czynność widocznie odnosząca się do formowania mieszków jak to rosyjski wyraz «*plotnik*» do dziś wskazuje. *Pletje*, *plecy* (płaska część tułowia). Niezarośniętą płaszczyną, jest *Plechu* (starosłow.), *plesz* łysina, *plesziw* łysy. *Płyta* — (wschod. *plita* — (litew.) *plite* cegła (wygładzana, płasko uczyniona) — (starosłow.) *Plocza*, płaska deszczulka — (bułgar.) *plocza*, tablica do rachowania. (Starosłow.) *Plosk*, płaski, szeroki, (kamień to *plosen*) — (now. słow.) *plosk*, płaszczyna — (bułgar.) *spleskwan*, spłaszczony — (ros.) *pljuscit*, stąd *pluskwa*, *płoszczyca*, *plotun*, nazwy płaskich zwierząt, «*plazów*, *położów*» — (buł.) *Ploskwa*, *ploska*, *plaska*, *flaszka* z drzewa — (albańskie) *plocha* — (rumuń.) *ploche* — (star. gór. niem.) *flasca*, młodsze *flaga* (p=f) co wszystko oznacza płaskie naczynie na wodę, *flaszkę*, (starosłow.) *Plot* — (czes.) *plt*, *plet* — (pol.) *peć*, tratwa z drzewa. *Raspolot* (ros.) *rozplatać* na *płask*, na dwoje — (starosłow. *plat*, *rosplatit* — (czes.) *polet* — (pol.) *polet* (stoniny), *poletek* (pola) — (ros.) *polt* — (starosłow.) *polica*, deska, (nowosłow.) *pola* płaszczyna — (serb.) *polica*, listwa ścienna (czes. i polskie również). — (wschod. serb.) *polca* — (białorus. litew.) *polica*, część pługu (Pflugstürze) — (śród. łac.) *polyptychon*.

Pola (star. słow.) brzeg — (ukraiń.) *poła* — (ros.) *połu*, skrzydło u drzwi. *Łopeno*, łupane, połupane drzewo (czes. pol. ukraiń.) *Polyj* (ros.) otwarty — *Poljana*, *polana*, pole — (star. słow.) *polje* — (Now. słow.) *polje*, (liczba mnoga) *poljesa* — (tak jak kolje, kol-

jesa, kolasa). Z «*polje*», wyrażenia oznaczającego wolne miejsce, niezarośnięte a płaskie, (niekoniecznie ziemia), wiąże się *planina*, szczyt góry — (nowosłow.) *planina*, pastwisko na halach — (hucul.) *po-tonyňa* — (serb.) *proplanat*, bezleśne miejsce, pochodne zaś z tego są (czes.) *plany*, — (serb.) *plony*, nieurodzajny — (pol.) *plony*, daremny — (litew.) *plinas, plina*, pustynia — (pol.) *Plon, płonka*, wolne miejsce w łodzie. Powierzchnia, skórka, *pelwa, pliwa*, (lit.) *plene, plewe*, korzuszek na śmietance, *pleweti* lenić się, *pluć*, z *plew* oczyszczać. Płaskie drewniane obuwie, do dziś dnia przez Żmudzi-nów noszone, zwie się, *plesk*, (sandały). *Polto, poltino* (star. słow.) *płotno, platno* w całej Słowiańszczyźnie, brzmieniem i pojęciem jednostajne — (staro-słow.) *pelena, pieluchy* — (gotyc.) *fill* — (łac.) *pellis* — (grec.) *pella* — (litew.) *pelene* — *Blana*, skórka, *plewka* — (pol.) *blam*, (futra, materyi) — (ros.) *bolozna*, cienka deska — (nowosłow.) *bolz, plazina*, poduszka, pierzyna — (lit.) *balsinis*, za-główek.

Polo — (ros.) *pol. podłoga* — *polij* otwarty, próżny — *polwe* mesto, *polaja dwer*, miejsce na wodzie, lodem nie pokryte — *Pole*, oznacza też w ogóle wolne miejsce. *Poljana polana* — (starosłow.) *polje* — (nowosłow.) *polje*, (liczba mnoga) *poljesa* — (madz.) *pojana* (rosyj.) *polewat*, (pols.) *polować*, w tem samym znaczeniu w (łac.) *bellum* — (grec.) *polemeow* dziś zaginionem wojować. (Sławni *Polacy* co tak *polowali*, o wolność drogą zawsze wojowali. (Linde Słow. wyr. pol. tom II. 1122).

Palj płaskie naczynie na wodę — (pols.) *balja* — (czes.) *pa-lati* i wylać wodę z wanny — (ukrain.) *pylati*, czerpać *polonyk* czer-pak, *plaj*, ścieżka, kładka, (z pomostu na brzeg wiodąca).

Wielki dział słów z obrazem płaszczyzny i płaskości związany wskazuje, że zawiązki kultury słowiańskiej dokonywały się na pewno w dółskich, a więc i wówczas mokrawiną zalewanych kra-inach. Tam tworzyły się pierwsze **osiadłe**, pałowe siodła, sioła, opola. Tam poczynały się w suchszych i cieplejszych porach roku próby rolnictwa na mniej wilgotnych do południa zwróconych wzniesie-niach. Gdybyśmy posługując się wyrazami, należącymi do klanu palo-wego u Słowian, próbowali przedstawić pewne strony życia dawnego w swojej odmienności od namiotowych zabytków, to tak wyglądałaby nasza opowieść... *Płotnik, plótt, płocił* im *polcz*, szkielet, podstawę z *palów pleskanych Palbijem* (Babą). Na nich *płazem polożył*,

płazy i «*płatwy*» a na których znowu z «*plochów*» tworzył «*pol*» podłogę, «*pole, planinę*» pomostu, (ros.) *bolon*, (dziś w gumnie).

«*Pole*» gdzie *bydliło plemię palowe, palami bliźniami* (częstokołami) «*opłoczone*» zwało się *pilis* (zmujdzkie), (lit.) *pillne* albo *palanką*, większą *pałanką*, czyli (starosłow.) *polata*, późniejsze «*polaca*» (bułgar.) *palat* — (kroac.) *polacza* — (serb.) *polata* — (czes.) *palata, palac* — (pol.) *pałac* — (ukrain.) *pałata*.

Były w tej *pałacie, palance*, z *plimuntów*, płaskich kamieni zrobione, *palenisko*, w jej «*połowie*». Tam *palit* się «*palej*» (starosłow. stos) *polan*, które «*płonęły, płomieniem, plamenem*». Z *palenia palów*, pozostawał *popiół* — (starosłow.) *pepel* — (ros.) *popel* — (lit.) *pelenai*. Przy «*płomieniu*» w dymie wędziły się «*połcie*» mięsa i ryb, suszyło *płonki* «*plesnoby i pelchy*» (grzyby) i *piekło* «*pospołu placki podpłomykowe*» z prosa. Za «*piaszcz*» odzienie «*plaszczanicę*» służyła «*pilsn, pilść pelechata*», *blamowana* futrem u kołnierza, a latem *polto, poltino* płótnianka *pleciona z lnu, i plukana* «*polskana w baliach*». *Płótno* to przechowywane na «*połkach, policach*», było pieniądzem, *blaty płótna* dawano w zamian, «*placono*» — (starosłow.) *platiti* (nowosłow. bułgar. serb. czes.). Stąd poszła w «*pospolitość płaca*» — (połab.) *emplotai* — (ros.) *plata, platież* — (lit.) *plyju* — (niem.) *feilen* — rzecz, o której zresztą wspomina Hellmold (Roz. 39) mówiąc o Rugijczykach, że złota nie chowają, załatwiając «wszelki handel płótnem».

W *pałacie, palance*, której ściany wypełniano *pleniru i pleterku* (koszem), stały dokoła *paleniska pałatki* (łóża na pomostach, z desek na rososzkach opartych nazywają tak do dziś w Hrubieszowskiem), na których *rozplaszczano, bolozny*, (deski), *ploaste, płachty i plozine* (poduszki). *Palankę* z góry chroniła «*plena*» dach z «*polów*» desek. «*Pol*» oznaczało drzewo *rozpołowieć*. «*Południe*» *rozpołowia* dzień. Kobiętę oznacza «*biała, bela, plt, płec*» jako żeńską «*pol*» w stosunku do męskiej «*pol*», *połowy, płci*. Razem złączone to «*spol*» rodzaj i «*spol*» ród cały — (serb.) *plodne* — (połab.) *pül*, związek — (serb.) *spolk*. Jeśli to jest «*społk*» wojskowy, jeśli idą szeregiem *pas*,=*palitas, paludinis*, jako *pospolitacy, polować* (wojować), wtedy są *opółczeni*, stanowią *pułk, połk, polkas*, idą na (albańskie), **Pljakos**, *płochyja*, wroga «*splakati*» zwyciężyć, aby potem za «*płochy spłoszonym*» przejść wzdłuż i wszerz «*plajdując*» (mazowieckie włóczyć się *plajdać*), urządzając «*plijackę, plagę*» (rabunek). *Plen, polon* z obcego plemienia brano w «*plenice i ple-*

nika» przyprowadzono do *«pilis»*, gdzie ich oczekiwała reszta *«plenu, pleme, plemeno»* plemienia. *«Spol»* rodzina *«płodziła przyplodków»*, którzy sobie byli *«blizikami, bliźniami»*. Wszyscy pracowali *«pilnie»*. Latem trzeba było *«pale»* które se *spluwa* (gniją) *opitować*. *Pyłowali* (starali się o to) *pilnie, pili*, (krewni — z tego samego rodu — szlachta niejako), a *«przypilili niepilich»* (obcych) w *«plen»* wziętych. Przez *«Pole»* brzeg, *«podpolnoj»* wody rzucano *ptaje* które prowadziły na *«pole»*, gdzie *«polany i poletki»* ziemi *«płużono pługiem»*. Dziś oznacza po rosyjsku bardzo znamiennie *«podziemny»*, a jednocześnie na Zaporozu *«Podpilna»* jest nazwą rzeki na której znajdowały się pomosty z mieszkaniami palowemi. (W rolniczym bowiem okresie *«ziemią»* nazywa się każda przestrzeń po której człek stopami kroczy). Siano tam, jak dane wszystkie historyczne i starożytnicze wskazują *«pfench»* (niem.) *proso, palbę*, jęczmień, sadzono *«blitwy»* buraki. *Palbę* trzeba było *«plti, płoche* części z *«plew opltati»* a *plon* złożyć w *plewie plewnicy* (komorze na plewę) lub w *plewniku* (skrzyni na plewę. *«Z pola, plony płynęły na pelciach»* po *plosie do opola*. Latem w *«pelegach»*, *belając beltem pelagali* (łowili ryby) *płocice*, w *plecionki, plesterki*. Przytem *pluskano* się i była często wielka *«polska»* mycie, bo czystość już za Tacyta uważano jako cnotę u Słowian.

Matki *«pluskały»* z *«pelen»* *pieluchy*, wyjęte *«płody»* małe *«bliźniaki»*. Mężczyźni i dziewczęta *«splatali w pletenice pełechy»* (mówi też o tem Tacyt) a jak niebyło *«pluty»* (deszczu), *«pleskali»* w trzy takty *pląsając i piejąc* (ros.). *«Pal, palik* uderzeniem wywoływał *«bol, bolak* a do niej *bliznę»*. Może taka kara spotykała tego, który *blądził, bljudował* się (rozpustę czynił), jakby jaka *«blijuda»* grzeszna kobieta, rozpustnie *«bljudno»* się zachowująca. Takie plemiona *putkowie, Polanów, Polaków* wiodły życie w *«pałankach»*, na *polach, planinach*, które razem z tem uprawianem *«polem»* stanowiły całość rodowo-terytoryalnych już wpływów, *«opole»*. Przywiązanie bowiem władania do terytorium, do ziemi, może się objawić tylko u osiadłych i już rolniczych częściowo plemion. Ziemia zajęta przez *plemiona* jeszcze na *palach* żywot swój wiodące, dostawała w całości nazwę *opola u Polaków i Połabian, «pfalz»* u Niemców, *«polis»* u Greków — *«Palatium»* u Rzymian, *«Pel»* u Anglosasów — *Palanką* u Kozaków. Nazwa ta później przeszła na pierwsze polityczno-terytoryalne organizacje. Na silne

wojskowo i karne związki wojskowe palowców wskazuje słownik dotyczący ćwiczeń wojskowych, zbiorowych organizacji wojennych «pułków uszeregowanych», i «plag», napadów pirackich.

Widzimy z powyższego zestawienia, że gdybyśmy zupełnie nic nie mieli, zachowanego z odległej przeszłości, to jeszcze i wtedy język, owa skarbnica śladów zaginionych już kultur, pozwoliłaby ze siebie odtworzyć sylwetę życia gospodarczego i cywilizacyjnego przeszłych pokoleń. Mimo to jednak wierni naszej metodzie — nie odważamy się jeszcze wniosków wysnutych z materiału językowego uważać za pewną niewzruszoną ziemię, na której może stanąć budowa twierdzeń naszych. Do celu naszego zajdziemy obecnie z innej strony, puścimy wiązkę promieni światła pod innym kątem, a dopiero węzły przecięć promieni, jak najszerzej uchwyconych soczewką naszego mózgu, mogą nam odrzucić możliwie jednolity i wyraźny obraz, o który chodzić musi każdemu badaczowi odtwarzającemu zaginioną w przeszłości prawdę. Znalezienie naprzykład, pszenicy, jęczmienia i soczewicy w r. 1890 na Węgrzech w Dobrzycy górnej, w epoce palowej neolitycznej, to jest najnowszej a w tym wypadku też słowiańskiej, jest tylko stwierdzeniem uprawy jęczmienia u Palowców ze strony starożytniczej, cośmy już przedtem miarkując po wyrazie z klanu palowego «*palba*» jęczmień wnosili.

Rozważmy obecnie, azali stosunki przyrodnicze Europy, w tych jej częściach, w których wiodły plemiona ze stepów przybyte początki osiadłego życia, były po temu, aby usprawiedliwić przypuszczenia, rzucające się w oczy z zestawienia klanu wyrazów palowych.

Tak jak lodowce w okresie palowym, uciekały przed rosnącym ciepłem z południa ku północy, tak samo też i bagna, mokrawiny i wilgocie wysychały stopniowo wedle tej samej kolei, tak że Połabia, dzisiejsze Pomorze, Prusy wschodnie i Polesie, a nakoniec tundry północnej Rosji najdłużej zachowały bagienny stan kraju.

Również górskie lodowce, topniejąc w Alpach, górach otaczających kotlinę czeską, w Karpatach i na Bałkanie, dostarczały coraz więcej kraju, który wabił do stałego zamieszkania. Tundry o półstepowym charakterze, poczęły porastać początkowo wikliną, rokitną, później lasem olchowym, brzoźowym, dębowym, a dopiero na wskroś suche wydmy pokrywały się żywiczną szpilkowiną. Pięćdziesiąty równoleżnik był mniej więcej granicą północnego

morza lodowców, które obejmowało całe północne Niemcy, Mazowsze, Polesie, Litwę, środkową i północną Rosję.

Na południe od Karpat zaś, ilość opadów atmosferycznych nieporównanie była większa niż dzisiaj, w obec tego, że chmury niesione ciepłym prądem z południa i z zachodu, które dziś skraplają się nad morzem północnym, wówczas już się prawdopodobnie na wysokości Karpat w deszcz zamieniały. Tem więc tłumaczyć należy, że bagna w środkowej Europie, tak długo się utrzymywały, a po części po dziś dzień utrzymują. Mówiliśmy już o bagnach półwyspu Italskiego, idących wzdłuż dzisiejszego Padu i Tybru, jako dwóch ogniskach dawnej kultury.

Przez doliny jezior szwajcarskich, pełne zabytków po mieszkaniach nawodnych łączyła się Italia potężną wstęgą wodną Renu z morzem niemieckim. W Wirtembergii i Palatynacie spotyka się również liczne ślady niemieckich palowych budowli, które dłużej od szwajcarskich trwając, mimo, to według Virchowa razem stanowiły typ odrębny niemiecko-allemański. Natomiast dorzecze Łaby, Odry, Wisły i Niemna aż po Dźwinę i jeziora fińskie, rozdziela się kraj, pełen do dziś jeszcze bagien i mokradeł u całego dorzecza północno-niemieckiego i bałtyckiego. Wszystkie te miejsca jeszcze za historycznych przepełnione mokrawiną, a dziś pokładem torfowisk, świadczących o bagiennej przeszłości, musiały gnać ludy zabłąkane lub przemocą wparte między bagna, na pale i drzewne pomosty. Tradycje potopów, które też istnieją u Greków w odniesieniu do słynnego trzęsienia ziemi, kiedy się to Ossa na Pelion waliła, a uczyniwszy tym sposobem wyrwę w ścianach bocznych kotliny tessalskiej, wylała zawartość wód z niej do morza, odnoszą się zapewne do nieustannie się powtarzających wylewów i rostopów wiosennych z gór płynących, które kiedyś się dobrze równinie tessalskiej dawały we znaki. Podobne wylewy wiosenne i jesienne zmuszają do dziś ludność doliny rzeki Sawy i Drawy, do urządzenia palowych mieszkań, które poprzednio w wizerunku i opisie podaliśmy. W Grecji do Tesalji, owej pełnej wód kotliny, odnoszą się najstarsze tradycje mówiące o przemieszkaniu tamże Pelasgów. Pelasgowie zaś usunąwszy się do Peloponezu uczynili miejsce Helenom (Helos — bagno). Na północ od Tesalji, w Macedonii nad jeziorem Prasias widział Herodot palowe mieszkania opisane już przez nas poprzednio. Kto wie czy te starodawne (po grecku «palai») czasy palowej kultury, objawiające się w my-

tach, i całym klanie palowym słów i pojęć greckich nie odnoszą do pobytu w Tessalii, gdzie rzeka Peneios, miasto (Metro)polis, Phaloria, Phalanna, dalej imiona miast Hellos, o związku nazw miejscowych z wątkiem palowym i bagnistem świadczą.

Szczególnie bogatą i świeżą kulturę palową w językach słowiańskich, pojmuje się również zupełnie, jeśli się spojrzy na dzisiejszy układ wód na tej części karty Europy, którą Słowianie zamieszkują. Część ta, to niby brzoskwinia, której pestkę twardą skalistą stanowią Karpaty, a po części wyżyna Podolska, a około tej pestki biegną niżowe porzeczka Dunaju i jego dopływów Cisy, Sawy i Drawy, i przez całe niegdyś słowiańskie Węgry, rozszerzają się u dolnego biegu Dunaju, skąd podają szerokopłaszczynowe dłonie dorzeczcu dolnemu Dniestru, Bugu, Dniepru i Donu. Dnieprem w górę idzie ukraińska równina i rozlewa się w końcu słynnymi błotami Rokitny (rokiciny), Polesia nad Berezyną, Piną, Jasiołdą i Prypecią. Tam na dziale wód płynnym, przelać się można było ku dolinom Narwi i Niemnu i w ten sposób połączyć się znowu z niziną północną Słowiańską. Ogromne te przestrzenie znane Grekom, którzy już za czasów Herodota w V-tym stuleciu przed Chrystusem puszczali się w celach handlowych w te strony, czyniły wrażenie jednakiemu bagna. Wodo-nosy (greck. Tanaos,) (Wo)dunoje (wo) Dunajce, (wo) dniestry (stromm — strumień), (wo) Dnie-pr (ohy), (wo) Dony, (wo) Dońcy były arteriami, któremi roznosiła się ludność na «*pławicach, płozach, pelciach i splawiczkach*» i rozsiadała się wzdłuż brzegów.

Tamtędy więc wzdłuż Dniepru (Borysthenes), Prypeci do Niemna, i wzdłuż Dniestru (Tyras) obok Starej Soli do Sanu, a ztamtąd Wisłą na Pomorze, szły stare drogi greckie, któremi Olbiopolitańczycy nieśli kulturę, jeżdżąc po sól, bursztyn, miód, воск, a szczególnie futra bobrowe, bo od bobrów i od żeremi bobrowych rośla się błotna Słowiańszczyzna, jak to do dziś częste nazwy miejscowości świadczą. Liczne monety greckie znajdowane wzdłuż tych dróg i wykopaliska, a między nimi tak cenne jak te, które wydobyl p. Ossowski z kurhanu ryżanowskiego, a noszące na sobie wybitną cechę dłoni artystycznej greckiej, świadczą o tej wymianie płodów i kultów, o jakiej już pisarze greccy zdają się wzmiankować. I te naczynia ryżanowskie może jaka księżniczka słowiańska lub królewska «*pallakos*» za futra bobrowe od Greków dostała, a gdy umarła, to je starym słowiańskim zwyczajem,

jako jej osobistą własność do grobu włożono. Tam stary Herodot, pisząc między rokiem 456 a 454 przed Chrystusem, poznał przez swego sprawozdawcę, (G)alizonów (Halizones, Haliczaków? — Kałuszanów?) którzy już za jego czasów byli rolnikami na dzisiejszem Podolu, lecz «hodowali pszenicę nie do jedzenia jeszcze, ale tylko na sprzedaż». Tam za rzeką Dunajem rozpoczyna się «Królestwo scytyjskie» (Herodot, lib. IV. 21) od bagien Maeotyckich (Maeotidis).

Również Dniestr, «Ister, Tyras» wypływa z «niezmierzonych błot» (ex ingenti palude) (Herodot, lib. IV, cap. 51). Ptolomeusz pisząc o krajach słowiańskich w latach 175 — 182 po Chrystusie, powiada, że ciągną się od wschodu, gdzie rzeka Carcintus wpada do Isthmusu i od bagien Byce i większych błot meotyckich, które ciągną się do rzeki Dunaju, i po za rzekę Dunaj, aż do południowej części Dniepru, i licznych rzek, od których blisko są bagna Amadocejskie» (polskie?). (Ptol. Lib. III. cap. 5). Najlepiej stosunkowo były starożytnym znane błota i bagna wzdłuż biegu Dunaju, które Prokopius Cezarejski (rok 552) uważa jako mieszkanie Słowian. «Od błot, aż do Maeosji gdzie rzeka Dunaj w bagna się swoje wylewa i to bagno w brzeg morza Czarnego wrasta», gdzie się zaś pierwsze odkrywa wgłębienie, «błotem wypełnione, żyją goci, Tetraxytami zwani» zaś za meotyckimi błotami wzdłuż Dunaju mieszkają Cuturguri. Błota te były tak wielkie, że Plinius (79 po Chr.) nazywa je wprost «lacus Maeotides» morzem meotyckiem. Jeszcze Jornandes z VI-tego stulecia mówi o tych «maeotides paludes», bagnach meotyckich, które tak związały się z pojęciem słowiańskich osad, że jedna bulla papieska ze znacznie późniejszego czasu Morawię nazywa Maeosją krajem «maeotideis» (Szafarzyk, «Starożytności słow»). Mauritius (582 — 602 po Chr.) pisze o tem, że kraje «słowiańskie, wypełniają lasy, bagna i zarośle trzcinowe», a związek słowny między wieda, woda, wódz (woje-woda), wieść, wodzić, to jest przez wody prowadzić pochody, poprzednio już ujęty, potwierdza cytata, twierdząc, że «Słowianie między wielu wiadomościami znali sztukę przechodzenia rzek». Błota przy dopływach Dunaju, gdzie za czasów Trajana Dakowie mieszkali w domach pałowych, i gdzie do dziś się utrzymały ślady wcale znaczne mieszkań na palach wzniesionych w dolinie Sawy i Drawy, wyobrażały sobą ogólny charakter krajów północnych, ojczyzny rzek,

jezior, nieprzebranych błót i cenionych a poszukiwanych przez Greków bobrów. Jeszcze wówczas podanie o łączności Morza Czarnego z Bałtykiem za pośrednictwem Prypeci Piny i Jasiołdy z Niemnem i dopływami Wisły, miało realne znaczenie, jeśli słusznym jest pięknie umotywowany wywód p. Sadowskiego (Drogi handlowe greckie i rzymskie. Pam. Akad. Um. Tom. III. str. 17.), który zresztą i u Szafarzyka się znajduje.

Nie dziwno więc, że osady słowiańskie pilnować się musiały dróg wodnych, i że z wielu względów lepiej im było mieszkać bodaj na palach, ale blisko otwartego i świetlistego «świata», niż szukać suchszych pozornie, ale za to ciemnych miejsc borem i lasami zarosłych. Im zaś dalej ku morzu Bałtyckiemu i Niemieckiemu, tem było wilgotniej, gęściły się jeziora, rosły bagna, las rzedniał, a trzycież (oczret) ogarniał sobą olbrzymie płachy mokrego kraju.

Hellmold z XII wieku mówiąc o Połabiu, daje obraz kraju w ten sposób: «Przyszlśmy do lasu, który był jedyny w tem miejscu na całej równinie» (ks. 83). Natomiast «podczas oblężenia Haweli przez Henryka, Mst wziął 200 Sasów i 300 Słowian, wybranych wojowników i przeszedł przez wody i wielkie bagna z trudem. Po zwycięstwie cofając się został przez mieszkańców raptownie napadnięty, którzy przez najnieodstępniejsze bagna przeszli» (Roz. 37). Podobne wiadomości o niebezpiecznych dla rycerstwa grzązkich bagnach, trafiają się nieustannie. Saxo Grammaticus, opisując oblężenie Korenicy przez Duńczyków na wyspie Rugii, tak naprzykład opowiada: «Te ze wszystkich stron wraz to inne przepaście i do tego jeziora bronią miasto, a nieprzerwane błota i trudne do przebycia bezdnie w okół sięgają. Jeden i drugi z nieostrożnych, który na drogi oddalone zboczył, w głębokie błota bez ratunku wpadał». (Hist. Danae. XVIII. 153. B. edit. Bebelius). Dlatego też wojny Niemców ze Słowianami toczyły się głównie zimą, kiedy mróz chwytał bagna i rzeki w swe lodowe objęcia. «Henrykowi rycerze szli na Rugię przez śnieg i lód» opowiada proboszcz z Bozowa na Pomorzu. «Henryk na najbliższą zimę znów ciągnął, ale mróz stajał, więc musieli wrócić» dodaje dalej z westchnieniem żalu. (Hellmold. Chronica Slavorum).

Rostafiński w swojej «Polsce pod względem fizyograficznym», pisząc o Małopolsce, powiada: «Małopolska, (wyżej od Połabia, Po-

morza położona i więcej ku południowi a za tem suchsza), była przeważnie lesistą, w której błota otwierały suchszy świat tylko w dolinie Wisły, Wieprzu i Pilicy». Szajnocha, opisując zaś Wielkopolskę w dziele «Jadwiga i Jagiełło», porównywuje ją ze słynnym Polesiem Pińskim: «Przypomnijmy sobie, jakie mnóstwo łodzi, łódek, pławiczek, pławic, obijaników, szuhalej, o trzech a nawet o czterech masztach, wiosłuje na jeziorach pińskich z nadzieją wiosny, a poweźmiem wyobrażenie o tłumie żagli na wodach wiosennych ówczesnej Polski». (Tom I. st. 9).

Zaprawdę Polesie dzisiejsze skutkiem swego płaskiego położenia, na dziale wód, do niedawna jeszcze świadczyło całością swego układu fizycznego o gdzieindziej już minionej przeszłości. Piaszczyste lub z gliną zmieszane wydmy wyłazą łbami swymi z wody i zarastają lasami, dając jednocześnie miejsce dla dzisiejszych osad wiejskich. Na tych ostrowach (które użyczają nazwy licznym starym siołom: Ostrowiec, Ostrowo, Ostrowite i t. d.), rosną rozmaite drzewa. Dąb, osika, olcha i brzoza trzyma się mokrawizny, a na piaszczystych wydmach porasta sosna.

W ten sposób system ostrowów zarastających lasami i borami, błota, jeziora i rzeki stanowią typową formację krajów, jakich Polesie było do niedawna ostatnim szczątkiem.

Ostrowami zaś suchszymi całej Polski, w wielkich rozmiarach biorąc, była wyżyna podkarpacka (od 200 do 500 m. nad poziom morza) obejmująca górne brzegi Warty i Pilicy a kończąca się Łysą Górą na północ od Sandomierza. Inny język wciska się między San i Wieprz a Bug i jeszcze wyżej między Bug a Niemen, patrząc się na wschód ku grzbietowi Białejrusi, na południe łącząc się z płaskowzgórzem podolskiem, zamyka w ten sposób zatokę niżną wodzisk Polesia. Druga warstwa już nizina (od 100 do 200 m.) to płaszczyna Śląska, wschodnia część Wielkopolski i Mazowsze z wyjątkiem rondla bagiennego u ujścia Bzury, Bugu, Narwi, Odry i Wisły. Średni bieg Wisły aż po Warszawę, średni bieg Niemna, Pojezierze pruskie i kaszubskie zamykają drugi stopień; niejako schód ziemny ku morzu. Progiem morskim natomiast jest cała nizina, gdzie rozsiadła się niegdyś zrzadka Słowiańszczyzna połabiańska i przyodrzańska. Tam wobec bardzo małych różnic wyniosłości na pobrzeżu morza Północnego i Bałtyckiego, bagna i mokradła pozostały tysiące lat dłużej w swoim wpływie na życie mieszkaniowe i do dziś jeszcze west-pfahlowie (palowcy zacho-

dni niemieccy) nie są wolni od wpływu torfowych bagnisk na ich gospodarczą twórczość.

Widzimy więc, że istniały na naszych ziemiach wszelkie warunki, które sprzyjają rozrostowi palowych mieszkań, towarzyszących pierwszym próbom osiadłej rolniczej gospodarki.

Obowiązkiem jest naszym, jako badacza, do wniosków nieprzeparcie się nasuwających ze śladów językowych i z ówczesnego wiarogodnie wymiarkowanego i historycznie stwierdzonego układu fizycznego krajów słowiańskich, dać starożytne i historyczne dowody istnienia tamże niegdyś mieszkań i układów palowych nabiennych i nawodnych.

Zacznijmy od najdawniejszych czasów. Na Pomorzu badania wykazały istnienie budowli palowych od najstarszych do czasów najnowszych. Według «Światowida» ślady palowych mieszkań z epoki krzemiennej są pod Jarosławiem galicyjskim i Dziakle lubelskim. Prócz tego za najstarsze ślady budowli palowych uważać należy wszystkie uwarstwione śmietniska kuchenne, które pozostały się jako świadectwa bagien przedhistorycznych w miejscach dziś już zupełnie suchych. Za czasów Herodota w V-tym wieku przed Chrystusem, północny stok Karpat od słońca przysłonięty, u stóp borów, wodę korzeniami zatrzymujących położony, był gniazdem mokradeł i bagien, z których wypływał Dniestr. Dziś jeszcze nazwy odwieczne Sambor w krainie zamieszkałej przez «Biessów», Bieczów i «drugich Bieczów» (Drohobycz), (według Ptolemeusza) świadczą o gęstości «samych borów» dziś z lasów ogołoczonego Podgórze. Mimo to, do teraźniejszych czasów dotrwały drobne lecz dość jeszcze rozległe ślady Herodotowych bagien nadniestrzańskich. Około 18.000 łąk i torfowisk wzdłuż Dniestru w powiecie samborskim i drohobyckim należy do tych ostatków nabiennych. A jednak ką ten błotnisty był gniazdem cywilizacji, do którego dostawali się już greccy sprawozdawcy Herodota w V-tym stuleciu przed Chr. po bobrowe specjały. Otóż w tym kącie znalazł p. Demetrykiewicz uwarstwione nasypy ziemne z odpadków węgla i popiołu, ułamków krzemienia, kości i urn ucynione. Sam Demetrykiewicz zestawia je z kurhanami z pod Drohobycza, Przemyśla i Lubelskiego i nasypami węgierskimi w dolinie Alföldzkiej nad rzeką Cisą po drugiej stronie Karpat. Nasypy węgierskie według Virchowa i badacza włoskiego a znawcy w tym kierunku Pigoriniego są podobne zaś do

stynnych «Terra maricoli» włoskich w dolinie Padu, utworów niewątpliwie do palowej kultury należących. «Trzeba więc pójść za zdaniem powyższych uczonych», powiada słusznie p. Demetrykiewicz «i uważać badane kurhany w Drohobyckiem, Przemyskiem i przez Olechnowicza w Lubelskiem za zabytki mieszkań czyli siedlisk ludzkich z epoki przedhistorycznej». Dodać należy, że podobne nasypiska «odpadków kuchennych» znaleziono również w basenie Dniepru i koło Warszawy (Światowit I). Natomiast nie mogę się zgodzić z wątpliwościami p. Demetrykiewicza, ażali utwory Drohobyckie zaliczyć należy do szczątków palowej kultury. Sam p. Demetrykiewicz widzi bowiem najściślejszy związek między nasypami Drohobyckimi a Terramare węgierskimi do tego stopnia, że nawet wedle bardzo interesującego wywodu przypuszcza, iż obydwa utwory z tej i z tamtej strony Karpat do jednego ludu należą (Materiały do Antrop. archeolog. Tom. II. str. 133. i 134.).

Terramare węgierskie zbadane natomiast zostały przez badacza, który zęby niejako zjadł przy swoim zawodzie, prof. Virchowa. Prof. Virchow również powołując się na zdanie Pigoriniego, z początku z właściwą sobie ostrożnością wątpił o słuszności domysłów włoskiego uczonego, który sądził, że «w wielu wgłębieniach widział szczątki stojących pali». Badając jednak, jak niewierny Tomasz, sam osobiście Terramare węgierskie, dochodzi do następujących wniosków:

«Nakoniec udało się nam znaleźć poszczególne z prostopadłych i poziomych szczelin, które jeszcze częściowo widocznymi śladami drzewa były wypełnione. Nie mogło już więc ulegać żadnej wątpliwości, że prostopadłe stojące pale były zawarte we wzgórzu a mianowicie w podobnym układzie, jak w Terramare koło Emilji». Co więcej, podobne utwory tylko znacznie późniejsze znalazł Virchow w północnej Słowiańszczyźnie, w Sassowie koło Chociebuża i w Płocowie (Potzlow), o których zresztą pomówimy, jako o nowszych rzeczach później nieco» (Zeitschrift f. Ethnologie. VII. Ver. 130—247). Uwagi powyższe tem są ciekawsze, że łączyłyby się z pierwszymi wiadomościami Herodota o Słowianach, miejscowo i kulturalnie określonymi i może posłużyłyby do czasowego określenia początków osiedleń słowiańskich. Do starych bardzo śladów palowych osiedleń należą już w Prusach Wschodnich przez dr. Heydecka znalezione mieszkania

w Kownatkach, «do których użyte drzewo jeszcze klinami krzemionymi było ścinane».

Natomiast zupełnie osobny dział stanowią budowle palowe, które w najrzadszej liczbie znajdują się na tym ostatnim schodzie ku północnemu morzu, jaki stanowi Połabie, Pomorze, część Wielkopolski i Prusy Wschodnie i Zachodnie.

Odmienność ich jest tak widoczną, że, jak już cytowaliśmy, prof. Virchow, nie waha się ani chwili związać ich i jako «słowiańsko-inflanckich» przeciwstawić «szwajcarsko-południowo-niemieckim i włosko-węgierskim grupom». Ale nie tylko układ mieszkań, ale cały typ kultury wyrażony w kształcie i zdobnictwie najpospolitszego naczynia, jakim jest gliniany garnek (urna), jest tak odrębny, że Virchow daje im nawet nazwę stałą «typu grodziszczowego» (Burgwalltypus). Wszędzie czy na dnie osad palowych, czy wśród nasypisk grodziszczowych, czy w mogiłach ciepalnych, zjawia się to jednakże w kształcie, w ozdobie i w wykonaniu naczynie, będące wskaźnikiem kulturalnym dla starożytników-badaczy. Pan E. Friedel, mówiąc o domkowej urnie z Gandowa koło Przegnicy tak o tem powiada. «Dział grobów łużyckich, które się od pomorskich brzegów morza Północnego aż do Rosyi(?), Węgier rozciąga, jest na wskrós familijnem podobieństwem związany, którego nikt zaprzeczyć nie może, a chociaż ta i owa forma naczynia w wielkich granicach jednostajnej techniki jest umiejscowioną, to mimo to najczęściej panuje *forma skończona, rękodzielnicza zgrabność w wykonaniu*. Zaś na zachodzie w Meklemburgii, Przegnicy, Hannerze i Holsztynie panuje indywidualizm, który wskazuje na różnice plemienne: Wykonanie germańskich naczyń glinianych, jest surowsze, niż urn rodzaju słowiańskiego. Muszę wyznać, że na tak olbrzymie przestrzenie rozszerzona sztuka ceramiczna jest dla mnie niezrozumiała, dziwię się słowianofilom, że nie wyzyskali jeszcze tego, iż tubylczość słowiańskiej rasy, kryje się razem z tą kulturą terytoryalnie i że słowiańskie siedziby na podstawie naczyń glinianych aż po Berlin sięgają» (Zeit. f. Ethnol. XVII, Ver. 167). Doniosłe to wyznanie uczonego niemieckiego nabiera jeszcze tem wyrazistszej barwy, jeśli je zestawimy z tem, co prof. Virchow mówi o niemieckiej kulturze na słowiańskich ziemiach. «Czy w Niemczech Germanowie mieli swoje sie-

dziby, czy jaki inny lud, jest to sprawa, o której w tej chwili ciężko mówić, ponieważ nie mamy, w ściślejszem znaczeniu tego słowa, germańskich sprzętów, nie możemy ani **jednej formy** jako typowo **germańskiej określić**, a na wskrós jest dowolnem, jak to teraz u nas (Niemców) modą jest, wszystko co przedśłowiańskie w krótkiej drodze uważać za germańskie. Szczególnie nasi przyjaciele w Łużycach, wzyli się w myśl, wszystko co przedśłowiańskie bez namysłu nazywać germańskiem, tak, że uważam za wskazane wyraźnie na to zwrócić uwagę, że tego rodzaju postępowanie jest dowolnem» (Zeit. f. Ethnol., XVI, Ver. 209). Kiedy więc starożytność kultury północno-zachodnio-słowiańskiej, która potrafiła na tak wielkich przestrzeniach wyrobić w sobie styl, charakter odrębny i wyższą od niemieckiej rękodzielniczą technikę, nie ulega najmniejszej wątpliwości, to «indywidualność» zabytków niby-germańskich jest tak nieokreśloną, że w «ściślejszem znaczeniu tego słowa, niema ani jednej formy typowo-germańskiej» wedle niepodważanego świadectwa Virchowa i Friedla.

Odkładając wnioski stąd płynące na później, omówimy na podstawie dotychczasowo zdobytych przez nas sądów, materyał dostarczony przez badaczy starożytników w zakresie mieszkań palowych, które bez omyłki żadnej, jak to obaczymy, polskiemu nazwać możemy. Rzecz jasna, że materyał ów dotyczy okresu w większej części żelaznego a mieszkania w wielu wypadkach, o bliższe już nam dzieje zaczepiają. Virchow tak się w tej materyi wyraża: «Podczas kiedy my na północy niemało mamy palowych budowli, które jako słowiańskie uważamy i do późnych czasów zaliczamy, odpadają całe środkowe Niemcy i dopiero w południowych Niemczech poczyna się sfera nowych, ale już zupełnie innych budowli» (Zeit. f. Ethnol., XVI, Ver. 212). Mimo to mamy w jeziorach mazurskich przechowane budowle palowe, które razem z badaniami przez dra Heydecka sięgają kamiennej i bronzowej epoki, a zasadniczą konstrukcją podobne są do najpóźniejszych. «W jeziorze Szonstag, koło Łęgu (Lyck) $\frac{1}{4}$ mili na północ od stacyi kolejowej Jucha obniżyła się powierzchnia wody przed 20 laty o 1·5 metra, od tego czasu na północnym krańcu wsi Szczecinowo (na wschodnim brzegu jeziora) ukazała się mała budowla palowa 13 m. szeroka, 15 m. długa w jakiej 1—2 m. głębokości,

składająca się z paki, sięgającej od dna aż do powierzchni jeziora, uczynionej z krzyżowo związanych i uwarstwionych poziomo drzew, które prostopadłymi (dokładniej krzywozałożonymi) 17 do 23 ctm. grubymi, dobrze zaostrzonymi palami dębowymi i świerkowymi były ujęte. Pale te albo pojedynczo albo podwójnie lub potrójnie ustawiano. Poziome warstwy są z cieńszych miękkich drzew jako brzozy, olchy i wierzby wyprowadzone. Na dnie znaleziono trzy młoty krzemienne, z nich jeden gładzony, 14 nożów krzemienych, bronzową okrągłą tarczę, zęby bobrze, prócz tego, wiele pól wypalonych kawałków gliny z odciskami drzewnymi na miejscach ogniem wylizanych... Prócz kości zwierzęcych, liczne łupiny orzechów laskowych, brak zboża. Nehring określił tak kości zwierzęce. Był tam pies, świnia torfowa, koza, owca, koń, dalek lis, żbik, wydra, niedźwiedź, bóbr, zając, dzik, bizon, jeleń, sarna, tur i cietrzew. Dr Heydeck sądzi, że ta palowa budowla musi być bardzo starą, próby okazały, że je bronzowymi siekierami obrabiano. Dr Heydeck uważa je za współczesne z szwajcarskimi budowlami, Virchow jako nieco późniejsze... To samo odnosi się do budowli palowej w jeziorze Zulewskim na wschód od jeziora Arys. Budowla ta podobna jest zupełnie w założeniu do tej z jeziora Arys i Szonstag. Zobaczmy później, że aż do najnowszych czasów zasadniczy układ drzewa się nie zmienił, tak, że technika budowlana tej gałęzi tubylczych osiadłych przodków naszych w zasadzie do dziś pozostała ta sama (Zeit. f. Ethnol. XX, 428).

Nim przejdziemy jednak do terytoryalnie umiejscowionego zagadnienia, którego ważności dla początków dziejowych naszego narodu dowiodę później — wspomnę jeszcze o palowych mieszkaniach najnowszej doby na Polesiu, nad Prypecią i Berezyną i w rondlu Dnieprowym.

Te ruskie palowe mieszkania usprawiedliwione zupełnie ówczesnymi stosunkami fizycznymi Polesia i Ukrainy, tłómaczą nazwę Polesia (pleso-ploso-jezioro) i Polan (którzy wedle Nestora «siedli przy Dnieprze») (patrz Sicz na palach zbudowana), jako kraju i ludu imionami do klanu palowego należących. Tyle na razie, jako przygrywka do późniejszego rozwiązania. Zacznijmy od Pomorza, graniczącego o miedzę z Połabiem,

do którego prof. Piekosiński ojczyznę twórców państwa polskiego odnosi. Hartmann w pracy przez nas już cytowanej «o palowych mieszkaniach», wspomina o budowli palowej «w jeziorze Persyńskim, liczącej przeszło 400 pali, zaopatrzonej utwierdzeniem częstokołowym. Według niego «słowiański Szczecin również był na palach zbudowany». Koło stolicy Kaszubów, Koszalina, znaleziono w Liptowskim jeziorze budowlę palową» (Zeit. f. Ethnol., II, 3). Na północ od Połabia, w Szlezwigu w jeziorze Kudeńskim są ślady palowych mieszkań. «Palowe budowle w Dąbrowskim jeziorze, Soldyńskim i Persyńskim zawierają w sobie urny o ozdobieniu falowym i o znakach krzyża w koło wpisanego, znamiennego dla całej północnej Słowiańszczyzny» (Zeit. f. Ethnol., II, 27), bo «naczynia ludu grodziszczów i wsi palowych według tych samych wzorów są robione» (tamże str. 30). Wyjaśnienie tego zjawiska, które w r. 1871 było dla samego Virchowa zagadką przyszło później. W r. 1875 badając grób przedhistoryczny Sassów, stwierdził uczony niemiecki «wał ziemny na palach zbudowany i to na palach, które już **przedtem** były zamieszkałe.

W ten sposób wał grodziszczczy nie był wcale naturalnem wzniesieniem, ale cały układ został sztucznie wzniesiony bezpośrednio na dnie jeziora, w czasach, kiedy ono nie było łąkami okryte. Co to za olbrzymia praca musiała być w to włożoną, aby stworzyć tego rodzaju układ. Podobną budowlę znalazłem, jak o tem mówiłem, 16 maja 1874 w Potzlowie (Palcowo) nad Wkrą (Uckermark). Istnieje więc podobieństwo między Terramare włoskimi a budowlami północnej Słowiańszczyzny. Z początku sądziłem jedynie, że grodziszczczy i budowle palowe były zakładane przez ten sam lud, prawdziwej substrukcyi wału grodziszczczowego, przez budowle palowe nie przypuszczałem» (Zeit. f. Ethnol., VII, Ver. 130). Największy nasz historyk sztuki, prof. Maryan Sokołowski, w pracy «Ruiny na ostrowie jeziora w Lednicy» stwierdza również podobną przez siebie znaną pierwszorzędną pracę inżynierską. «Na Ostrowie w Lednicy do dziś są widoczne pale dawnych mieszkań i namostowych komunikacyj, a dalej «Grodziszczce» (raczej «Paliszczce, po żmudzku Pilkallen) Gdecza ma dotychczas wał, który do pewnego stopnia za typowy uważać można. Zacho-

wało ono dotąd właściwą sobie nazwę, i mieści szczątki urn z popiołami. Jak naocznie mieliśmy sposobność się przekonać, grodziszczce gdeckie ma również na spodzie ziemnego nasypu pokład z belek dębowych, jedna obok drugiej poziomo kładzionych i nawzajem klinami spajanych... Te leżeć muszą na pionowo bitych palach, co jest przypuszczalną cechą wszystkich grodziszcz na bagnach i jeziorach». Takimi były «grodziszcz na wyspach w Veltrub (Peltrub?) w Saksonii pruskiej w Silvdorf koło Torgau, na Pomorzu w Bublitz (według prawideł przeróbki niemieckiej słowiańskich wyrazów, Palbice na Kaszubach, w Rosyi wśród wód i moczarów Nowgorodu, we wsi Tołmaczewie koło Kurska i we wsi Litwinowiczach w powiecie Głuchowskim gub. Czernichowskiej. Nakoniec tenże sam charakter mają trzy grodziszcz, Piastowskiej Polski, jedno na Śląsku w dzisiejszej Pilwie, na zagięciu rzeki Kobry, i dwa drugie znane nam na nizinach Wielkopolski; w Śremie wśród stawów zasilanych wodami Warty i bagien zalanych kiedyś wodą i w Gdeczcu na moczarach i urodzajnych dziś łąkach, które były jak się zdaje dnem opadłego jeziora» (Pam. Akad. Um., III, 126 i 127). Dziwnym sposobem badania Virchowa i uwagi prof. Sokołowskiego zbiegają się zupełnie z tem, co o sposobie budowania grodziszcz słowiańskich pisał żyd hiszpański podróżnik Ibrachim Ibu Jakób, inaczej zwany Al-Bekri, który około roku 965 zwiedzał Słowiańszczyznę północno-zachodnią; sprawozdanie to tak wygląda; «i od długiego mostu aż do grodu kniazia Nakura (Nakun) jest mil 40. Gród zwie się też Azzan, co w tłumaczeniu oznacza wielkie utwierdzenie. Naprzeciw Azzan (może Ostrów) leży gród, zbudowany w jeziorze ze słodkiej wody. I w ten sposób budują Słowianie większą część swoich utwierdzeń, udają się na łąki, bogate w wodę i trzcinę i zaznaczają tamże miejsce okrągłe albo czworosćienne, odpowiednio do formy i wielkości jaką dać zamierzają i około grzebią rów, a wykopaną ziemię sypią na wał i umacniają go deskami i palami, póki wał należytą wysokość nie osiągnie. Potem odmierzają wrota, w której stronie to im się podoba a do wrót dostaje się na drewnianym moście. A od twierdzy Azzan aż do graniczącego morza 11 mil, a wojska mogą w kraj Nakura iść tylko z największym trudem, ponieważ kraj jego to tylko — łąki, trzcina i bagno» (Kunik i Rosen, Izwiestia Al-Bekri o Rasyi i Sławianach). Idźmy dalej. Virchow opisując wykopaliska w budowli Bonin w Li-

ptowskiem jeziorze na Pomorzu znalezione, tak się rozwodzi: «Znalazłem ozdoby naczyń grodziszczowych, dalej cegły i czerepy delikatnie glazurowanej gliny, wiele z piękną barwą glazurową, jedna ozdobiona z wypukle wykonanym ułem pszczołym. Belki były sosnowe, a pale i inne kawałki z dębu. W odstępach gdzie ułożenie pali było prostszem, widać było dłuższy chodnik, widocznie rodzaj ulicy można też było rozpoznać, do której się kwadraty palów mniej więcej 8 stóp w kwadracie wynoszące, przyłączały. Jak przy wszystkich pomorskich budowlach palowych, były w ziemię białe, prostopadłe stojące pale, zdaje się nigdzie u górnych końców nie czopowane (verzapft), i prawdopodobnie służyły głównie do oznaczania fundamentów. Znalazły się bowiem liczne i na poszczególnych miejscach, bardzo regularnie ułożone, podłużne i poprzeczne belki, które jednak nie na kamieniach jak w Płońskim jeziorze (Plönersee) tylko jak w Dąbrowskim, w Persyńskim jeziorze, bezpośrednio na dnie były położone. Belki podłużne miały w pobliżu zakończenia kanciaste wycięcia, w które poprzeczne belki wchodziły. Utworzone tak w wielu pokładach na sobie ułożonych podłużne i poprzeczne belki, tworzyły dosyć trwałą podwalinę, prawie kwadratowej formy, która bocznie przez prostopadłe pale była utrzymywana. W skrzynie te wbijano wielką ilość gałęzi i odpadków drzewnych i drobne kamienie.

Na tak utworzonej podstawie, budowano dopiero chaty. Na pale i belki, o ile mogłem rozpoznać, używano dębiny, była ona z wierzchu nieco zbutwiała, wewnątrz jednak mocna i o ciemnej barwie. Pierścienie roczne miały znaczną grubość. Nietylko wielka część pniów była dokładnie ociosana, ale też i dolne końce długo i ostro były zakończone, a wykroje dla objęcia belek poprzecznych głęboko i gładko wycięte. Nie było wątpliwości, że obróbka dokonana została żelaznymi narzędziami. Znalazły się też maczugi z dębowego drzewa wyrżnięte, można powiedzieć baby. Te ostatnie miały okrągłą rękojeść 80 ctm. długą a 5 ctm. grubą, która przechodziła bezpośrednio w ściętą kanciastą głowicę, która w przechodniem miejscu ostro była ścięta. Koniec był u niektórych równo okrojony, jakby był oderznięty, u innych jakby ścięty. Ponieważ «linje falowe i poziome tudzież krzyże stemplowe» się znalazły, przeto wnosić należy, że budowla palowa była osadą

stałych mieszkańców, która nawet w wyrazie ornamentyki z innemi znanemi pomorskimi budowlami zupełnie się zga-
dza. Połączenie budowli palowej z grodziszczem okrągłym na je-
ziorze czyni ten stosunek jeszcze bliższym» (Zeit. f. Ethnol., XIII, 166).

«Palowe mieszkanie w Starym Grodziku (Alt Gorzig) należą rów-
nież do okresu żelaznego, wymiar pali wynosi 8 do 10 cali. Grobo-
wisko w wydmie piaszczystej» (Tamże Ver. 176). Dalej opisuje prof.
Virchow starą osadę palową przy młynówce (Mühlenbach) poniżej
Koszalina (Cöslin). «Między palami leżały jak w Liptowskim jeziorze,
gałęzie, ale mniej kamieni, natomiast w Koszalinie rzędy palów są
gęstsze. Poszczególne pale stały często o pół stopy ledwo od siebie
oddalone i tak, jak mnie o tem robotnicy zapewniali, i jak sam po
części widziałem, zawsze jeden dębowy między dwoma sosnowymi.
Pale same były, wedle swej grubości częściowo nieobrobione, czę-
ściowo nieregularnie albo w czworokąt ciosane. Jeden pal miał
rynnę na dwa cale szeroką, na jeden głęboką, a w niej
wiele dziur prawie na przestrzał o calowym prze-
kroju. Prócz prostopadłych pali, znalazły się często **takie, które
krzyżowo do siebie były ułożone i u góry ślady zacięć miały** (zu-
pełnie jak w dzwonicach i wieżach zamkowych na krzyż budo-
wanych). Między palami leżały, ale nie wszędzie, regularne poziome
poprzecznice w ziemi około 5 do 7 stóp długie, gdyż o ten wymiar
właśnie rzędy palowe były od siebie oddalone. Do brzegu, 5 stóp
od siebie oddalone prowadziły dwa mostki, na gęsto obok siebie
ułożonych 3 do 4 stopy długich, głównie sosnowych plankach.

O tych mostach jest dokument Jaromara z r. 1291
w którym jest mowa o «blancae pontes». Na jednej skorupie
o pstrej glazurze był zachowany ślad pozłocenia. Na innych miej-
scach okręgu Koszalińskiego znalazłem ślady dawniejszej lub póź-
niejszej ludzkiej działalności i utwierdzeń palowych... w dzie-
jach Koszalina ciągle się powtarzają natrafiania na pale. (Tamże
str. 215.). Z tego wszystkiego wniosek, że «dla dolnych Łużyc
i przyodrzańskiego działu Pomorza, Śląska, Me-
klemburga i Saksonji udało się odnaleźć wspólny
typ grodowo-palowy. Wszystkie te grodziszczca
i palowe mieszkania są słowiańskie» (Tamże str. 125).

Te niezmiernej doniosłości dane, dotyczące kultury ma-
terjalnej Słowian północno-zachodnich, powiększa prof. Virchow
o dokładne zbadanie przedhistorycznej przeszłości słynnego Wolina,

o którym Ernst Küster (Zeit. f. Ethnol., VI, Ver. 13), powiada, że to było najhandlowniejsze miasto północnej Europy. Oto co prawi niemiecki potomek słowiańskich niegdyś Pomorzan, nazwiskiem Virchow swoje pochodzenie zdradzający. Julin stosunkami swoimi ze Szwedami, Norwegami i Danią sięga drugiej połowy X stulecia. Z tych czasów jest szereg opowieści duńskich dziejopisarzy. Przez pewien czas osada na wyspie Wollin zwie się Jomsburg, potem występuje nazwa Julina a jeszcze później Wollina. Jest tam słowiański ród królewski, z którym skandynawcy wodzowie i królowie węzłem małżeńskim się łączyli. Z ciemnej płątaniny wiadomości to jedno wiedzieć można, że to była wielka osada, która silnie wabiła ku sobie Normanów, i że bogaty kraj był przedmiotem rabunków i napadów.

Koło Wollina między jeziorem Wamą, Daneberskiem, Kozłowskim i Koprowskim istniało połączenie, a kiedy przed 40 laty (w r. 1839) spuszczano je, znaleziono w potoku, łączącym Daneberskie jezioro z Kozłowskim, resztę łodzi i pale dębowe...

W wielu miejscowościach przy Wolinie, Łebinie i w innych rozproszonych miejscowościach nad Swiną (Swine) leżących, jakoteż przy Dziewanowskim jeziorze (Diwenow) znajdowano w r. 1654. arabskie monety od 9 do 11 stulecia. Dowodem lądowego handlu, (a więc przez Polskę idącego) były te monety, a opowianie starego Hellmolda, podług którego «Graeci» aż do Winety przychodzili, znalazło przez to archeologiczne poparcie...

Przy kopaniu, naprzód znalazł się cały materiał odpadków kuchennych. (Porównaj poprzednie wywody autora przy «Terramare» węgierskiem), a potem mieliśmy nakoniec przyjemność dosięgnąć palów i tak po upływie może godziny pozyskaliśmy zbiór przedmiotów, które nie pozostawiły nas w wątpliwości, że tu prawdziwa budowla palowa istniała. Stwierdzam wyraźnie, że i tu ornamentyka tudzież układ naczyń glinianych zgadzały się ze znalezionymi na lądzie skorupa mi. Kości przeważnie były wole, owcze, świńskie, końskie i kurze».

Dopiero przez odkrycie Virchowa wyjaśnił się jeden ciemny ustęp z podróży apostoła Pomorza św. Ottona z Bambergu, który szanowny profesor dalej tak tłumaczy: «Biskup z Bambergu, przywędrował w połowie sierpnia w r. 1124 z Kamienia (Kammin) do Julina w celu nawrócenia jego pogańskich mieszkańców. Biskup udał się nocą do książęcego domu sądząc, że tam jest bezpieczny,

ale Julińczycy rozgniewali się i zerwali dach domu tak że musiał uciekać. Towarzysz jego, kapitan Paulitius, dany mu przez polskiego króla, usiłował go zastąpić. W sprawozdaniu Anonymusa odwrót tak wygląda: «Drogi i miejskie bagna były błotne, a mosty uczynione i deski ze wszystkich stron przez błota. Biskup strącony został w błoto, gdzie wleciał popas, a było to w sierpniu».

Również podczas napadu rabunkowego dokonanego przez króla duńskiego Waldemara w r. 1170, wspomniany jest most przy Dziewanowie (Diwenow). Ze wszystkich więc danych wnosić należy że «na błotach» gród otaczających, były błotne ulice, o których mówi Anonymus... Wniosek, ze wszystkich danych, że stary Julin począwszy od zamku i wału grodowego rozpościerał się nad szeregami budowli palowych aż do «Srebrnej góry» (Silberberg). Ten stosunek odpowiada w istocie temu, cośmy przy innych miejscach, a szczególnie w Dąbrowskim jeziorze (Dabersee) znaleźli, gdzie też wał grodowy dotyka bezpośrednio budowli palowych. Tak rozprzestrzeniało się miasto na palach wzniesione, a było to miasto niezwykle, «urbs magna, civitas opulentissima i nobilissima», «miasto wielkie, obywatelstwo liczne i doborowe». Król Waldemar duński, który w r. 1668 zburzył na Rugji Arkonę i Korenicę, zniszczył w dziesięć lat później, w r. 1177 i Julin. (Naczynia rujańskie również w zdobieniu godzą się z pomorskimi).

Jak daleko wstecz sięgają dzieje Julina, miasta palowego, nikt o tem nie wie, tak samo jak nie można wymiarkować początku Adrji i Rawenny, które jeszcze w późnych historycznych czasach były miastami palowymi. (Zeit. f. Ethnol., IV, Ver, 58, 60, 61).

Nawet na południe od Pomorza, w krainie która wedle podań samych Serbów, Serpów, Sierpów ze względu na zawód rolniczy od «Serpów, Sierpów», Serbją się zapewne zowie, istnieją również wyraźne ślady przynależności do palowej kultury. Według Virchowa, stolica Serbji Chociebuż (Kotbus) jest bezpośrednio wyrosła z budowli palowych». (Zeit. f. Ethnol., IX, Ver. 449). »Dalej zamek w Sassowie koło Chociebuża ma w sobie układ palowych mieszkań, a co najważniejsze tak, jak w Płocowie, grodziszcze budowane na palach». (Tamże str. 127). W Brandenburgji «Seelów starem swoim osiedleniem należy do północnych osad palowych». (Tamże str. 115). Również odkryto starą budowlę palową w Berlinie przy

«Stralauerstrasse». W sąsiedztwie Brandenburgji na Pomorzu istnieje **układ palowych mieszkań w jeziorze «Płońskim».**

«W sprawozdaniu z ułożenia belek drzewnych w Raciborzu wraz z naczyniami glinianemi», tak pisze odnośny autor: «Znalazło się to wszystko w głębokości 3 m. i składało się z desek stykających się, które na wysoki kant były ułożone, deski były 1·25 długie, 4 do 5 ctm. grube, 30 ctm. wysokie wewnątrz słupami były utrzymywane, i zdaje się że darte nie ciosane dranice» (Zeit. f. Ethnol., XVI, Ver. 33).

Dość liczne są już budowle palowe odkryte i zbadane w księstwie Poznańskim. Należą do nich pałanki w Pawłowicach (Zeit. f. Ethnol., VI, Ver. 229), w Komorowie (Tamże X. Ver. 229). Schwartz donosi «o budowli palowej w Łągiewnikach pod Kościaną» i zestawia ją z utworami na palach w Poznaniu, w Czeszewie, Gorzycach, Sassowie, Objezierzu i Pawłowicach».

W Łągiewnikach znalazł też p. Schwartz babę do wbijania pali z rękojeścią opaloną i z dębową głowicą (Zeit. f. Ethnol., XVII. Ver. 176). W okręgu obornickim znaleziono pale w Starym Grodziku. Do znanych poprzednio budowli stwierdzonych przez prof. Sokołowskiego, w Ostrowie na jeziorze Lednicy i w Gdyczu zaliczyć należy zbadane przez Virchowa w Przemęcie i Zaborowie.

Przy tej sposobności stwierdza Virchów, że naczynia, które widział w gabinecie krakowskim z pod Czemny, Łomży, Tykocina i Kobylnicy w Krakowskim, i z budowli palowych Czeszewa i Pawłowic należą do tego samego typu, które ozdobami i techniką odrębne znajdują się tam wszędzie «gdzie były tylko słowiańskie osiedlenia». W Prusach Wschodnich zbadane przez Dr. Heydecka budowle palowe, należące do okresu metalowego, znajdują się w jeziorze Arys, Pulewo i Schonstag obok Łęku (Lyck). Do najmłodszych przez powyższego badacza odkrytych osad na palach należą ślady w Szymonkach i w Arklitach. Virchow zbadawszy palowe budowle w jeziorze Aldyńskim twierdzi, że należą one do najnowszej epoki żelaza. Wszystkie zaś czerepy czy z Rugji, Wolina, Kamienia lub tu znalezione «należą do typu budowli palowych i grodziszczowych północy». W Aldyńskim jeziorze znaleziono również żarna do rozcierania ziarna na mąkę (Zeit. f. Ethnol., V, Ver. 108, 132).


Niejaki p. Treichel odkrył palowy układ grodziszcza w **Pa-liszkach**, kawałku kraju «otoczonego bagnem na półwyspie wśród

jeziora» i dodaje następujące uwagi własne z licznego oglądania grodziszcz powzięte. «Miejsce wendyjskiego (słowiańskiego) zamczyska niesłusznie przesuwają na pagórki, leżą one faktycznie, jak się tu znów potwierdza, zawsze w bagnach, błotach i łąkach, albo budowano je głęboko w jeziorze. Głównem utwierdzeniem były bagna. Wśród usług oddawanych zwyczajnie w wendyjskim kraju, najczęściej nazywane i najważniejsze były **budowania grodziszcz i mostów**, jeśli wały utonęły częściowo lub całkiem w błotach, jak to wiemy ze źródeł». (Zeit. f. Ethnol., XVI, 319).

Z Elbląga znowu p. Anger donosi o palowych budowlach (Tamże XII.). Prof. Virchow zdaje sprawę z osobistych spostrzeżeń palowego mieszkania z Aries w Inflantach, które nie tylko nazwą zgadzają się z tem, co w Arys w Prusach Wschodnich było znalezione, ale również i tem że należą oba do żelaznej epoki. «Wyspa na tym jeziorze (Aries) okazała się doskonałym palowym mieszkaniem od dna samego. Na nie kładziono belki poziomo w licznych warstwach. Wiele kawałków drzewa było korą okrytych i tem rozróżnić można było łatwo osiki, dęby, brzozy. Są też pomiędzy nimi ostro zaciosane drzewa, w cienkie deski rozcinane, w poprzek przerzniete tak że każdy spostrzedz może, że to nie toporami krzemiennymi i nie bronzowymi było obrobione, i że budowla palowa należy do epoki żelaznej. Jestem więc mniemania, że mamy przed sobą doskonałą budowle palową późnego czasu, nie starszą jak budowle palowe naszych okolic i że mieszkańcy mogli jeszcze oglądać rycerzy niemieckich i niemieckich księży». (Zeit. für Ethnol., IX, Ver. 434).

Znamiennym również dla ówczesnej słowiańskiej sztuki inżynierskiej zabytkiem, którego ślad mamy również w zapiskach archiwalnych, są pomosty błotne, czyli rodzaj dróg przez bagna budowanych. Opisał je szczegółowo niejaki p. H. Conwentz w dziełku «Pomosty bagienne w dolinie Sorgi na granicy Prus Wschodnich i Zachodnich» («Ein Beitrag zur Kenntnis der Naturgeschichte und Vorgeschichte des Landes». Gdańsk 1897). Zestawia on tam przejrzysto szereg dotąd znanych dróg palowych i daje dokładny opis układu fizycznego między Prusami Wschodnimi a Zachodnimi. Następnie opowiada o odkryciu wielu pomostów błotnych w dolinie Sorgi, które w rozmaitych głębokościach w torfie leżały, i w całym swoim rozpostarciu za pomocą wykopy-

wania odpowiednich dołów mogłyby być zbadane. Pierwszy pomost łączył obydwie brzozy doliny między Christburgiem a Storchnestem przy Proklewicach na długość 640 metrów. Drugi na północ od poprzedniego położony, od wschodnio pruskiej strony przy Baumgarth, wiódł do wschodnio pruskich wzniesień do Heiligenwaldu, gdzie «Szwedzkie szańce» (jak wiadomo niegdyś Świa-Tyn, Tyny Swiatła) tworzyły głowę pomostu długiego na 1231 metrów. Obydwa składały się z powierzchni utworzonej przez na poprzek kładzione kłody (Kloben), i podstawy z kołów drzewnych, które na długość gęsto obok siebie stały. Głównie używano pni dębowych, żelaznym toporem obrabianych, ale nie w promiennych kierunkach jak to przy rzymskich progach pomostowych w północno-wschodnich Niemczech z reguły bywa. Całkiem na dnie



Wiz. 34.

Wał grodowy przy Kęcinie.

bagna leżała jeszcze warstwa faszyn z brzozy, wierzb i jodeł. Kłody powierzchni samej pomostu były po obu końcach w prostopadłe otwory zaopatrzone, w których sterczały kiedyś paliki pod poręcze; podobne pale znalazły się licznie na zewnątrz wzdłuż pomostu.

Z biegiem lat musiał pomost z powodu powodzi być często naprawiany, ponieważ częściami znajdują się te same układy trzypiętrowo jeden nad drugim. Najwyższa część musiała być prawdopodobnie wyłożoną darnią lub torfem, bo nie wskazuje staniem swoim na zużycie. W pomostach samych obok wielu bab do wbijania palów znaleziono kości końskie, bydłce, świńskie i liczne skorupy urn.

Nakoniec podamy wyobrażenie wału grodowego przy Kęcinie, który odkopał i zdjął prof. Virchow (wiz. 34) (Zeit. f. Ethnol. Ver. 49).

Oto zabytki palowych mieszkań w kraju, o którym pisał Długosz że: «kraj Polski i należące do niego ziemie, leżąc nisko, po

większej części równo z oceanem Sarmackim, mają wielką ilość jezior, których od bagien nikt nie odróżnia. Jakoż wiele źródeł historycznych stwierdza wyraźnie to zjawisko na ziemiach słowiańskich a zwłaszcza polsko-pomorsko-połabiańskich, którego zresztą istnienie, dane językoznawcze i starożytnicze odkrycia wyraźnie stwierdziły. Jornandes (552 po Chr.) powiada wyraźnie, że Słowianie «błota leśne mają za osady mieszkalne» (Cap. 5), a dalej że «lud omawiany, według podań dziejowych, mieszka blisko błot Maeotyckich, w miejscach wodą przybierających, które Grecy «hele» (to jest bagna) nazywają» (Cap. 53). Mamy więc tu wyraźne stwierdzenie właściwości gospodarczych słowiańskich.

Wspominany tak często Al-Bekri, który w X-tym stuleciu wyżej na północ leżące kraje słowiańskie poznał, mówi o pomoście podobnym, jakiego istnienie stwierdził Conwentz na rozgraniczu Prus Wschodnich i Zachodnich, co następuje: «Zład do mostu 20 mil a jest to most drewniany na milę długi». Adam Bremeński (1076) opowiada o Retrze, że to «miejsce pogańskim bogom poświęcone, gdzie jest zbudowana świątynia a w niej wielkie demony których księciem jest Radegast». A dalej: «Gród ten ma dziewięć bram, sam otoczony głębokiem jeziorem, po którym drewniane pomosty do niego zdążają», a dalej że «gdzie scytyckie bagna wpływają, najszlachetniejszy gród Julin», o którym już skądinąd wiemy, że na palach był budowany. Hellmold, proboszcz z Boczowa na Pomorzu, autor «Kroniki słowiańskiej» z XII stulecia, mówi o grodzie połabiańskim **Plune, który jest otoczony dokoła jeziorem a długi most daje wejście wchodzącym do miasta»** (Ks. 57). Tam «obległ Światopólk Kanuta» (Ks. 48). Otto Hein w swojej «Historji gospodarstwa starych Prus aż do czasów krzyżackich» (Altpreussische Wirtschaftsgeschichte bis zur Ordenszeit) mówi wręcz że «palowe mieszkania były osadami rodowemi mieszkańców Prus». Oliwska kronika starsza (l. p. 677. Script. rer. Pruss.) tak powiada: «Trzy zamki miał pewien szlachecki Prusak, imieniem Pipin, w jeziorze, którego dziś dnia zwą jeziorem Pipińskiem» (Zeit. für Ethnol. XXII. Ver. 195). Szajnocha w dziele «Jadwiga i Jagiełło» wyraża się znowu o Wielkopolsce dobrze już od Połabia i Pomorza na południe leżącej: «Cała okolica kruszwicka, była podobną do ogromnej wyspy, oblanej na okół wodami, skąd wielka jej obronność» (Tom I, str. 6).

A dalej, przedstawiając całe życie ówczesne tak odmienne

od dzisiejszych warunków, mówi: «Jakże często ginęło rycerstwo Piastowskie, w tych błotnych przepaściach, w tych lepkich objęciach moczarów ówczesnej Polski. Dla bagien to zniewolone ono było zarzucić zbyt ciężki rynsztunek żelazny». Również «chodaki, chodackowe obuwie z łyka, odbijające się na nazwie szlachty chodackowej, mówi o błotnem zamieszkaniu ówczesnych Polaków. Woda żywiła wówczas, woda broniła, «woda bierze, woda daje». Wszystkie rzeki, syte wilgocią a spławne, były źródłem zamożności. Rok w który Noteć (Nieciecz od powolnego płynięcia), Nil wielkopolski nie wylał — uważano za niepomyślny. Żeglarstwo było ogólnie znaną sztuką. Jeszcze do późna żeglarze polscy mieli konfraternię polską» (tom. I. str. 9). O rozległości błot świadczą gony i żeremia bobrowe (wyraz «bobrować», szukać za czem), które dały tak wielkiej liczbie wsi i miejscowości nazwę swoją do dziś przechowaną. Zresztą mieszkańcy ówczesni żyli się z wodą i bagnami. Z głębokich jezior, wznosiły się mosty, gdy woda opadnie widać ich szczątki na dnie jeziora. Do każdego miasta przystępowało się ze wszystkich stron na podścielisku podobnych (pomostowych, palowych) budowli.

Wybierano zaś chętnie siedziby nad moczarami, nad jeziorzyskami. Dobrze było grodowi, który na samym środku jeziora usiadł, jakby z jeziora wyrosły. Malborg cieszył się z przydomku «błotny». O pomostach błotnych wyraża się zaś p. Sadowski tak na podstawie źródeł historycznych: «Pierwsza praca około osuszania i opatrzenia w długie często milowe pomosty z grubych kłód drzewa przypada dopiero(?) na czasy ostatnich Piastów, począwszy od Leszka Czarnego, za którego rządów niektóre wieca niczem innem się nie zajmowały, jak zaprowadzeniem jakichkolwiek możliwości przebywania bagien. Pomosty owe nazywają się w źródłach «Pontes». Paprocki nazywa je (Herby str. 252). «Pontes super paludes», «mosty nad błotami». P. Sadowski, autor powyższych słów, myli się widocznie, jeśli początki istnienia tych pomostów odnosi do pierwszego okazania się wzmianki o nich w źródłach pisanych dziejowych, natomiast do czasów Leszka Czarnego można przenieść próby «państwowej inżynierii», zmierzające do zaprowadzenia stałych dróg dla połączenia w jedno organizujące się państwo polskie. Zresztą sam p. Sadowski powiada dalej, że «za Władysława Hermana», a więc dobrze przed Leszkiem

Czarnym, «kiedy się rozpoczął trzydziestoletni bój z Pomorzanami, który Bolesław Krzywousty zakończył pobiciem i nawróceniem Pomorza», rozeszła się raz wieść, że «Pomorzanie połączywszy pomostami kilka suchszych wyniosłości na bagnach Noteci, otworzyli sobie nową bramę wycieczkową od położonego na prawobrzeżnych bagnach Noteci «Nakielskiego grodu», co napełniło trwogą całą okolicę Gniezna i odbiło się we wszystkich zapiskach kronikarskich» (Sadowski, Drogi handlowe. Pam. Akad. Um. III, str. 5, 6, 7). Sztuka budowania pomostów do celów oblężniczych dotrwała tak długo jako umiejętność polskiego rycerstwa, że podczas wyprawy w r. 1428 sporządzony był pomost z kłód. Długosz mówi o położeniu Nowogrodu tak: «Położenie Nowogrodu jest w miejscach na wszystkie strony błotnych, ze wszystkich stron jeziora i wody stojące, z którymi się łączą i do których wlewają bagna. Aby się mimo to do grodu dostać, Witołd przez cały las drzewa układane robić kazał. Tak więc przestrzeń pod stopami drzewem wyłożono **według polskiego obyczaju** i powoli przechodząc po nad błotami, dostać się tam udało. W ten sposób zbudowane pomosty wzniesiono na wiele mil bez przerwy» (Długosz IV. 362 i 363).

Mogiła Perepiatychy na Ukrainie również była grodziszczem, na szesnastu palach i na pomoście wzniesionem, przyczem pale jakoteż urny wyłożone były ceglistą masą — (Grabowski, Ukraina dawna i teraźniejsza).

Ze wszystkich więc powyżej zebranych danych wnosić należy, że się ma do czynienia z objawem masowym pierwszorzędgo znaczenia, który kto wie czy i w początkach dziejów naszych narodowych nie odbił się echem, którego znaczenia historycy idący wyłącznie archiwalną drogą w swoich badaniach z trudnością starają się dociec. Zagadkowe imiona i postacie, ukazujące się w kronice Marcina Galla, pomieszane niestychanie w tygłu średniowiecznych domysłów i mniszych dodatków, kusiły nie od dzisiaj szeregi badaczy, których imiona są ozdobą nauki polskiej. Jeśli więc przy opisie mieszkań ludowych w Polsce usiłuję zbliżyć się do tych samych zagadnień ze strony dotąd w naszych historycznych badaniach mało uwzględnianej, to ufam w mojej skromności budowniczego, że nie bez pewnej słuszności jest następująca uwaga uczonego niemieckiego Lutzscha, jednego z naprawdę bezstronnych,

a dziś coraz rzadszych mężów nauki niemieckiej, który w swojej pracy: «Wędrówki po wschodzie Niemiec celem zbadania ludowego sposobu budowania», dając odprawę germaniście Henningowi, chcącemu słowiańskie budownictwo jako dawno germańskie przedstawić, tak powiada: «Według naszego mniemania winna wyjść główna robota ze strony architektów, a nie germanistów i historyków, którym najprostsze konstrukcyjne stosunki stawiają coraz to nowe w badaniach trudności». Nie godząc się z drugą częścią zdania doskonałego znawcy pogranicza polsko-niemieckiego, co do wyłączenia lingwistów i historyków z badań o budownictwie, uważam jednak, że dzięki szczególnym zdolnościom naszym narodowym, tak jak prof. Wojciechowski, historyk z zawodu, mógł napisać pierwszorzędnej wartości monografię Katedry Wawelskiej pod względem składu, układu i kolejności stylowych warstw, tak samo architekt zawodowy może za użyciem dokumentów z zakresu zdobnictwa, układu i konstrukcji mieszkań, dać również pewien skromny przyczynek dla poznania pierwiastków kultury narodowej w odległych czasach, i tem samem ze swojej strony pomóc językoznawcom i dziejopisom tam, gdzie środki poznania z ich działu już słabiej sięgają.

Zwracając się do przedmiotu mojego badania, przypomnę to, cośmy posługując się naszą metodą w rozdziale o «Namiotowcach» zdobyli. Wskażę głównie na ustęp, gdzie szczegółowo rozebrany jest początek nazw rodowych, a później narodowych, wpływający z danego wówczas systemu gospodarczego. Znanem już jest czytelnikowi moje przypuszczenie co do szeregu nazw plemiennych i geograficznych, korzeniami swojemi w «namiocie i koniu» tkwiących, jak na przykład «Niemiec», Nemet. Z klanu «palowej gospodarki» usiłuję wywieść nazwy łacińskich Palatynów, Latynów, niemieckich West i Ost Pfahlów, greckich Pelasgów i Helenów. Czyniłem zaś zawsze w tem głębokiem przeświadczeniu, że najznamienniejsza rzecz z otoczenia przyrodniczego, która określa gospodarcze właściwości plemienne, znajduje zawsze swoje odbicie w najbardziej dostojnym brzmieniowym znaku stanniczym rodu t. j. w nazwie. Różne zaś plemiona dzięki zmiennym warunkom przechowują nazwy z rozmaitych uwarstwowień kulturalnych przechowane. To co prof. Karłowicz w stosunku do działów plemiennych w Polsce zebrał, doskonałym jest obrazem naszego zresztą nie tak znów bardzo paradoksalnego twierdzenia. Już nazwy wszelakich plemion

rozsianych wśród całej północnej Słowiańszczyzny, wskazywałyby na słuszność mego poglądu. Lecz tak jak Pomorzanie nasi znajdują w «Pomorzaniach» z wysp Sandwich swoich krewniaków w obrazie swego plemiennego rozmieszczenia, tak samo i w Europie wiele plemion od «Namiotu» swoją nazwę wywodziło, jak to mieliśmy sposobność wykazać. Również «Górale» nasi i «Gebirgler» niemieccy nazywają się jednakowo zupełnie od siebie niezależnie. Słowem jeśliby zacytować M. Hoernesa (Zeit. für Ethnol., XXV, 63), «wiele zarodków spoczywa od początku w łonie ludzkości i rozwija się na przeróżnych miejscach w niezależnej zadziwiająco jednorodnej formie».

Mogą bowiem powtarzać się pewne przyrodnicze okoliczności, które zupełnie samorodnie jednakowo odciskają się na imionach rodowych. Stąd możemy mieć rozmaitych Polan, Polaków w Europie a nawet w Słowiańszczyźnie, tak samo jak Drewlan i Ślązaków. U starych autorów widnieje źródło powyższe nazw rodowych wcale wyraźnie. Nestor (Mon. Historiae I. 533). «Latopisec» ruski tak mówi naprzykład w tej materii: «Słowianie owi przyszedłszy siedli nad Wisłą i przezwali się **Lęchami**, inni z nich przezwali się Polanami i inni Lechowie Łutyczami, inni Mazowszanami, inni Pomorzani. Tak samo ci Słowianie siedli nad Dnieprem i nazwali się Polanami, a drudzy Drewlanami (Derewlanie), **przeto że siedli w Lasach**, inni zaś od rzeczki która się nazywa Połotą zowią Połoczanie».

Idąc za wskazówką Nestora powiemy, że ci, którzy siedli w górach, to górale, ci co w ostatkach «górek» krzemionkowskich, to górkowanie «Krakowianie», ci co wzdłuż Wisły, Wiślanie z grodem Wiślicą. Lasy «śląskie» zamieszkiwali «Ślązanie» według Kosmasa czeskiego «Zlaazane», ludzie z lasu (Szafarzyk), w całości zaś zwali **Łęg las**, **Łęg Lach**, tak jak palec, paluch, Staś, Stach (Małecki). Wyżej Zlasanów, to «łaki pastewne» Łęczycy, gdzie siedli **Łęczycanie**, Łuczanie. Obok wzdłuż Wisły, gdzie liczną zapewne była wówczas brzezina, «siedli» «Mazowszanie», Mazury od maź, mazać (Brückner). Nareszcie napotyamy się na Polan, którzy wedle Szafarzyka są szczególną gałęzią Lechów w stronie wschodniej Poznńskiego i w kończynach Prus (II. 493). W innym miejscu Szafarzyk tłumaczy nazwę Polan jako «dzierżycieli, uprawiaczy pól».

Zresztą spotykamy się bez wyjątku z powyższem tłumaczeniem, powtarzanem przez rozmaitych uczonych historyków. Kłopot

był jedynie z dwoma nazwami narodu polskiego w późniejszych czasach się pojawiającymi. Wybuchło zagadnienie lechickie. Okazało się powiem że bardzo dowcipne próby lingwistyczne złączenia Lechów i Polaków nie bardzo się udały. Więcej dowcipna jak umotywowana próba zrobienia z Lechów Polaków w ten sposób, że się z Lechów zrobili Lachowie, Polachowie, a na ostatku Polacy, przypomina mi nieco dowód językowy pochodzenia «Sokołowianów» od Koptów w «Obronie Sokołowa» A. Morgenbessera. Rzecz więc jasna i zrozumiała, że poważne siły językoznawcze nasze i obce w osobach prof. A. Małeckiego, Baudouina de Courtenay, Roźnieckiego, prof. Brücknera, i Kętrzyńskiego i uczonego Rosyanina Kunika wprowadziły przynajmniej jeżeli nie końcowe wyjaśnienie, to porządek do postawionej zagadkowej sprawy. Okazało się, z zestawiania nazw, że narody, które nas poznały z południa, z południowego wschodu lub zachodu, zwą nasz naród Lingones, Lengyel, Lach i t. d. Jedynie Litwa, na północny wschód od nas siedząca, zwała nas Lenkas. Objasnia jednak to prof. Brückner tem, że «Litwini» puszciami i moczarami nad górnym biegiem Niemna, Berezyny i Dźwiny byli odosobnieni przez lat tysiące, a zapewne dopiero poznali Polaków podczas walk, jakie staczali ich krewniacy z plemienia Jaćwierz, (Jadźwingowie) albo za pośrednictwem Rusinów i to od granicy plemienia Lechitów. (Starożytna Litwa. Bibl. warsz. 1897). U Nestora również «Lechici» przerastają znaczeniem inne plemiona bliżej zachodu położone, więc Rusinom mniej znane. Ztąd więc nazwa litewska Lenkas i Lankas. Od południa sąsiadowali z nami Węgrzy. U nich nazwa Polaka zwie się z turecka Lengyel (Lendyel) urobiona na wzór «Rum-el, Rum = grek, «el» sufix (Kunik, Lęchica). Ernest Kunik, Rosyanin, w przetłumaczonej na polskie rozprawce «Lechici» wskazuje również na wyraz «Lingones» u archidyakona Tomasza ze Spalatto w jego «Historia Salonitana» użyty na stronie 2-giej. Ludy wschodnie, Persowie, Osmanowie, którzy poznali nas przez Grecyą, nie nazywają inaczej Polaków i Polski jak: Lech i Lechistan. (E. Kunik, Lechia). Starzy Rzymianie i Grecy nazywali Słowian Lygii, Lugi, u Ptolomeusza Longi (Kętrzyński Nazwy Słowian str. 57). Strabon pisze Luii, Lugiones (Kętrzyński), Trafność poglądu prof. A. Małeckiego, że Lach jest dziś rzadszą, zgrubiałą formą od Łęg albo Ias, świadczy użycie liczby mnogiej u Nestora, «było bowiem dwóch braci w «Lęsiech». Odpowiada to zupełnie

dwuwierszowi w piosence z Podhala, którą zanotował Żegota Pauli: «Brodzili Lasy po kolana w kasy, górale się zbiegli, Lachom kasę zjedli». Widnieje więc nietylko ścisły związek geograficzny, ale i brzmieniowy między plemieniem Lasów, Lachów a Kosmaskich «Zlaasanów» ludzi z lasu, z laskiego kraju, ze Słężka, Słężka.

Natomiast «Lechia» nie miała nigdy państwowego wyrazu o Polsce. Imieniem państwa Polskiego jest po łacinie «Polonia», wyłącznie w dawniejszych czasach. Prof. Małeckie Antoni przytacza tytuł Władysława Laskonogiego (1202—1206) «Dux Poloniae et Cracoviae», ksiązę Polski i Krakowa osobno. Dopiero później zjawia się ksiązę «Dux totius Poloniae», «ksiązę całej Polski», a «Lechji i Lechitów» jako nazwy narodowo państwowej jeszcze ani śladu. Najstarsze tytuły ksiąząt polskich jak Henryka Brodatego, brzmią również «Dux Silesiae et Poloniae» (Małeckie, Lechici). Wszystkie annały niemieckie mówią: «Polonia» o kraju, «Poloni» o narodzie, zaś w szerszym pojęciu «Polonia» (Ant. Małeckie, Lechici, str. 10, 12). «W Skandynawskich a także Irlandzkich zwrotach wspomina się nadto albo nigdy o Polakach, dość często o Polsce, która się nazywa Pulina-land np. «Burdzfeifraf Pulinaland». Skandynawczycy spotykali się bowiem tylko z Wielkopolanami, Polakami na Pomorzu, nie mając styczności z Małopolską nie mogli znać Lęchów». (List Stanisława Rożnieckiego do Baudouina de Courtenay). Szafarzyk w swoich «Starożytnościach słowiańskich» pisze również na str. 487 tom II: «we wszystkich źródłach zachodnich, u Dytmara, Adama Bremeńskiego, Hellmolda, jest «Polonus», u Duńczyków Polani, Polena, Poelan, Polan u Ademara Polliana», w Monumenta Pol. tom I, są zawarte nazwy do Polski się odnoszące «Bolen», «glorioso Boloniorum», Polonia, Poljane, Poloni, Bolumia. U Ptolomeusza w rozmieszczeniu plemion prawdopodobnie słowiańskich znajdujemy ród «Bulanes» (Ptol. lib. III. c. 5, 175—181). Ziemiopisowca bawarski (866—900), zna civitas Sleenzane... Opolini... Lendizi... państewka śląskie, opolskie, łęczyckie, jak to zwyczajnie historycy tłumaczą. «Czy te jednak nazwy odnoszą się do tych miejsc geograficznych, o które nam chodzi, to z dźwięków samych bezpośrednio nic powiedzieć nie można. Kunik uczony rosyjski czytał że «Kocel ksiązę (knez blatnisk) niższej Panonji nazywany jest księciem lechskim» (Mon. Pol. 122), co by może tłumaczyło i nazwę Polaków; «Lengyee» w ustach Węgrów.

Polanie, którzy władali «polskoją ziemią» według Nestora, byli nad Dnieprem i na Połabiu, równie jak Drewlanie i Kaszubi vel Kozarowie. «W «Lęsiech» żyli w zgodzie Polanie i Drewlanie, po tych zaś latach krzywdzili Polanów Drewlanie i inni sąsiedzi i naszli ich Kozarowie» (Nestor, Kronika).

Że Kozarowie, Kaszubi, klanowo brzmieniem i obrazem są jednoznaczni, wykażę w następnym rozdziale o koszowych mieszkaniach. Również fakt, że Galicya ma swoją brzmieniową krewniaczkę w Galicyi słowackiej, hiszpańskiej i w Galii keltyckiej, ma też swoje wcale nie przypadkowe znaczenie, jak to przy klanie leśnej kultury będę próbował również udowodnić. Już z tego widać, jak śliskiem jest wnioskowanie wyłączone z pokrewieństw brzmieniowych. Jeszcze niebezpieczniejszym jest wyprowadzanie nazw powyższych od źródeł, w zwyczajny, z konieczności powierzchowny sposób. Wiemy, że Szafarzyk uważa Polaków za «dzierzycieli pól.» Nestor o Drewlanach powiada, że mieszkają w «lasach». Konstantyn Porfirogeneta mówi, że «Terwunia» (Drewinia) oznacza w języku Słowian utwierdzone miejsce. Jedna i druga rzecz napozór odmienna zbiega się w drzewie jako tworzywie na utwierdzenie miejsc służącym, a rosnącym w «lasach» jednocześnie. Natomiast o Polanach naddnieprzańskich mówi Nestor jedynie, że «siedli przy Dnieprze», o rolnictwie ich zresztą ani słowa. Gdyby Polacy żyli «z ziemi» z rolnictwa, to odbiłyby się na nich nazwy «ziemio witów», «ziemiomystów», odgrywające przecież rolę w naszych podaniach i skrytykowałyby się jak u «Żmudzinów» *Žemajtys*, *Žemegitis* t. j. ludzi z ziemi żyjących. Zresztą w klanie wyrazów palowych znaleźliśmy liczne słowa, z których każde mogłoby z równym powodzeniem jak «pole» być użytem za źródło nazwy polskiej. «Pljakos» rabunek, «splakati» zwyciężyć, odpowiada słowu «płakać, połączyć». Mamy «polkas» pułk (patrz Polka, nazwa kobiety polskiej i półka). Polen, plen, plon, dalej «polano, poljana», mycie się «polska», grecka nazwa męska «Pallakus», imiona miejscowości u Kroatów, jak «Balinapelia, Baleni i Balini» odpowiadające nazwom Polski w źródłach przytoczonych powyżej. Słowem cały bigos słów, brzmieniem podobnych, a znaczeniem na pierwszy rzut oka o niebo odległych. Które z nich dało Polakom swoje miano? I oto obecnie łaskawy czytelnik oceni znaczenie stosowania klanu obrazowego, z życia danej warstwy kulturalnej wziętego, dla naszego rozumowania. Nie sądzę, że wyrazy Polonia, Bolunia,

Polska, «Polonia», pochodzą od powyższych słów, wyliczonych w mieszaniu wyrazów, ale twierdzą, że należy wraz z wielką liczbą innych jeszcze do rodziny wyrazów, które powstawały wedle tego samego odcisniętego prawidła u wielu jeszcze innych narodów. Stąd więc nie dziwo, że i brzmieniowo się powtarzają o tyle, o ile źródło ich materialne było również jednolite. Pokrewne brzmieniowo i znanymi prawami językowymi od siebie zależne wyrazy w językach indo-germańskich, mają też i wspólny obrazowy związek, którego mianownikiem jest każdorazowy najsilniejszy czynnik w gospodarstwie społecznym. Naród więc, który pochodząc z nad Łaby, Odry, Pomorza, przesiadł się do Wielkopolski, nosił taką nazwę, jakie mu typowy tam obraz siedlisk palowych nadał, był narodem na palach mieszkającym, wśród plosów, w pałankach i w opolu, słowem był narodem **polskim**, a kraj jego, to **Polonia, Polska**. Z twierdzeniem niniejszem łączy się moje stanowisko co do «teorii najazdu» prof. Piekosińskiego jak najściślej. Do północnego zachodu «odniosły nazwę Polaka» badania lingwistów. A jeśli przyjmujemy, że imiona «Polak, Polska, Polonia, Polen», należą do pałowej warstwy kulturalnej, to wnet wielka liczba zabytków pałowej kultury w budowlach i utwierdzeniach na Połabiu i Pomorzu, łączących się jak najściślej z tem co w Wielkopolsce w tym kierunku znaleziono, da nam tę materialną podstawę, którą przygotowaliśmy w poprzednich wywodach dla naszego wniosku. Już sam fakt, że najstarszą państwową nazwą jest «Polonia», Polska, świadczy, że pomiędzy południe lesiste zamieszkującymi Lęchami a z północnego zachodu ciągnącymi «Polakami» istniał stosunek podobny, jaki zaszedł w historii południowych Słowian w Maeosii (dzisiejszej Bułgarii) podbitych przez Bułgarów. Na południu również żywił zaborczy a tem samem organizujący państwa, nadał nazwę swoją dawnej tubylczej meotyckiej większości, zrobił ich co do imienia «Bułgarami». Lecz analogia sama jeszcze niczego nie dowodzi. Dlatego nie dziwo, że kiedy prof. Piekosiński, zużytkowawszy z genialną intuicją kruszący się rękach materiał tak archiwalny, jakoteż ze znaków i zawołań szlachty polskiej zaczerpnięty, postawił teorię najazdu na naukowej podstawie, to poruszył tem opinię naszych historyków do żywego. Najgłówniejszy jego przeciwnik, prof. Balcer, nie wątpi wciąż jeszcze,

że się mu uda zebrać dowody obalające przypuszczenia prof. Piekosińskiego. Rezultaty swoje zawdzięcza prof. Piekosiński temu, że uczynił studia swoje nad znakami herbowymi, materiałem historycznym i w ten sposób rozszerzył pojemność nauk ścisłych w dziejopisarstwie o jedną gałąź dalej. Podobną zasługę ma również prof. Wojciechowski, który prawidła językoznawcze stosując do rozmieszczenia nazw geograficznych w Polsce, również uzyskał niezmiernie doniosłe rezultaty. Jeśli więc nie zatrzymuję się u granic materiałem moich badań określonych, ale usiłuję je zużytkować wedle sił w formie skromnego przyczynku do badań powyższych znakomitych uczonych, to czynię to pod przymusem wewnętrznym czyli rodzajem nakazu moralnego w wypowiedzeniu tego, co się stało, jako końcowy wynik studyów, najgłębszym mojem przekonaniem. Prof. Piekosiński stwierdził niewątpliwie, że szlachta (Geschlecht) polska ma swój odrębny rodowy pierwiastek. Ilość rodów szlacheckich w Polsce była ograniczona, a uszlachcenie wskutek tego mogło się odbywać tylko w ten sposób, że król albo ktokolwiek bądź ze szlachty adoptował to jest wcielał w poczet istniejących rodów nowego członka. Fakt ów w obec tego, że szlachta jednocześnie była uprzywilejowaną warstwą w kraju, wiedzie do przypuszczenia, które w klanie namiotowców u Węgrów mieliśmy sposobność zaznaczyć, że ona i plemienne stanowi obcy tubylczemu żywiołowi czynnik. U Węgrów nazwa szlachcic i naród równie się zbiega w brzmieniu i znaczeniu, co w obec rasowej odrębności względem podbitych Słowian tembardziej rzuca się w oczy. Chodzi więc o to, z kąd przybyli Polacy, którzy jako panująca warstwa narzucili państwową organizację i nazwę rodową swoją gromadzie Łęgów, Lęchów Wielkopolskich, Lasów śląskich, Chrobotów krakowskich, Mazurów płockich, a po nich Kaszubów. Piekosiński na podstawie podobieństwa pewnych zasadniczych linii w znakach herbowych szlacheckich z starszym futhorkiem runów Skandynawskich przypuszcza, że to były silnie z normańskimi szczepami pomieszane plemiona Słowian połabiankich, które około roku 800 ruszyły nad Wartę. Później nieco przy szczegółowym zagadnieniu omówię, o ile podobieństwo znaków obrazowych może służyć za dowód przypuszczenia prof. Piekosińskiego. Obecnie posłuchajmy samego prof. Piekosińskiego. Według niego «Polacy pochodzą z Drewinji, kraju położonego przy samym ujściu Łaby do morza, między Łabą, morzem, Ejderą i krajem Wagrów,

który to kraj niegdy niewątpliwie słowiański wszelako od końca VIII, czy też na samym początku IX. wieku pod naciskiem Sasów i duńskich Normanów na zawsze porzucili, przenosząc się nad Wartę, Noteć i Wisłę». Przedewszystkiem sama możliwość emigracji gromadnej. Pamiętać trzeba, że prawdziwie osiadłe są już tylko na wskrós rolnicze plemiona. Tymczasem jak z poprzednich badań nad ówczesnym przyrodniczym stanem krajów nadmorskich dowodnie wynikało, gospodarstwa rolnicze prawie tam jeszcze nie istniały. Stara ruchliwość, odziedziczona po stepowej wędrówce nie została więc jeszcze przez długą osiadłość przełamana. Stwierdza to Hellmold, opowiadając o północnych nadbrzeżnych Słowianach, mianowicie o Winulach: «Cały ów lud oddany czci bałwochwalskiej, zawsze odważny i ruchliwy, czyniący rzemiosło pirackie, niepokojący z jednej strony Danów z drugiej Sasów». Mamy też bezpośrednio świadectwo historyczne tych emigracyjnych instynktów u Połabian, którym również Niemcy i Duńczycy dopiekać poczęli: Hellmold opowiada: «Kanut rozkazał ludowi północnych Połabian spieszyć do budowy zamku, i rzekł jeden książę słowiański do drugiego. Przepowiadam, że ten zamek będzie znakiem niewoli dla całego kraju, ztąd wychodząc zdobędą naprzód Plune, dalej Starogród, i Lubekę, po nad Drawę pójdą i zdobędą Racesburg i cały kraj Połabian. I kraj Obotrytów też nie ujdzie ich dłoni» (Roz. 53). Nastrój określony przez słowiańskiego księcia odbił się w mowie jednego z tłumu Przybysława, który na placu w Lubece rzekł biskupowi: «A gdybyśmy mogli wiedzieć o miejscu, gdzieby uciec można, opuścilibyśmy kraj i pojechaliśmy na morze aby mieszkać w domach rybackich». Więc niedziw, że gdy ludy słowiańskie przy Łabie zostały w końcu «zinsbar und beruhigt» to gromadne wynoszenie się z zanieczyszczonego Niemcami kraju, było tylko zamienieniem w czyn tego, co Przybysław jako o zamiarze biskupowi w Lubece opowiadał. To też «kiedy zamek Plune, Polon zdobyli Holzaci z pomocą Boską w r. 1139, a Słowianie w nim byli wyrznięci» to kraj wypróżniał się powoli tak, że Hellmold o nim pisze, że «kraj był bez ludu» («kraj Plunensis, Pluneński był nie zamieszkały» (ks. 37), a Słowianie którzy mieszkali w okolicznych miejscowościach usunęli się... na ich miejsce przyszli Sasi... Słowianie powoli zniknęli z kraju (Roz. 83). A jeśli kraj «Dargunów» (Drewlan) zajęli Westfalowie, to kraj poloński

(Plönerland) był jeszcze niezamieszkały» (Roz. 57). Wszystkie te powyższe świadectwa mówią zupełnie to samo w stosunku do prawobrzeżnych Połabian, co wnosił Piekosiński o lewobrzeżnych Polakach.

Również o Połabianach stwierdza Hellmold, że «przeptywali morze i pustoszyli kraj Danów i inne i nie zapominali grzechów ojców». Piekosiński mówi zaś dalej: «Musiało się to piractwo Polaków ostatecznie sprzykrzyć Danom i Sasom, podali więc sobie dłonie do obrony, i tak skutecznie poczęli dokuczać Polakom, że im dalszy pobyt w prastarej ojczyźnie nad Łabą obmierzył i nawet nadal wprost niemożliwym się stał». Przypuszczenie, że Polacy prowadzili piractwo na wielką skalę, jest na wskrós z a s a d n i o n e. Lud, którego ziemia żywić nie umie, a któremu woda i las w gospodarstwie nie wystarcza, musi resztę zdobywać i rabować. Stąd nie dziw, że w klanie wyrazów palowych, wojna z rabunkiem połączona; «plaga, pljakos, plaga» u Greków, Rzymian i u Słowian mających palowe tradycje, jest równie zrosnięta z plemiennym znakiem w nazwie rodu zawartym. Z życiem na nieurodzajnej ziemi związany jest jaknajściślej ustrój społeczny. Już mówiąc o Rzymianach Palatynach, wskazałem na to, że skalista, zimna ziemia Norwegii, bagna nadtybrzańskie, błota północnych Niemiec i Słowiańszczyzny, jednakowo muszą wpływać na wytworzenie zwartej ściślej «pułkowej» organizacyi, bez której systematyczne piractwo obywać się nie może. Miejsce organizacyi gospodarczej u ludności osiadłej rolniczej, zajmuje organizacya wojenna, na rabunek i piractwo, jako rzemiosło obliczona.

Słowianie podkarpaccy, w okresie historycznym dawno już przetrwali swój palowy okres, który u nich ledwo gdziegdzie w szczątkowej formie dotrwał do czasu, w którym go jeden i drugi kronikarz zauważył. Natomiast północne Niemcy saskie, i północno zachodnia Słowiańszczyzna tkwiły w zupełnie historycznych już czasach, w «błocie i w bagnie» jako w głównem «milieu» życiowym, gospodarstwo i organizacyę społeczną określającym. Cywilizacyjnie więc biorąc, gospodarka rolna hamująca instynkty zaborcze, odśrodkowo działając na organizacye plemienne, utrzymująca odrębności lokalne u nieruchomych osiadłych do roli przywiązanych plemion, jest stanowczo wyższą, od ruchliwej pirackiej, rozbójniczej, a więc dobrze wojskowo zorganizowanej drużyny. Stąd się to bierze, dlaczego Niemcy w czasach przedhistorycznych,

mimo swojej orężnej przewagi tak mało mają dowodów odrębnej wytwórczości materialnej, dlaczego w czasach, kiedy już Słowiańszczyzna zdążyła sobie styl w zdobniczości i wysokie rękodzielnicze urobienie urn i garnków wytworzyć, Niemcy nie zdążyły w tym kierunku wydobyć ze swojej gospodarczej kultury nic odrębnego (patrz zdanie Virchowa). Natomiast w praktyce wojennej żywioł piracki mając gotowy kit dośrodkowy w postaci doskonałej organizacji wojskowej, owego wiekami wyrobionego narzędzia zbójckiego, kłów i pazurów społecznych, jest z natury rzeczy żywiołem tworzącym i organizującym państwa. Taką rolę odegrali w obec starożytnego świata Rzymianie z nad błót tybrzańskich, Macedończycy z górzystego kraju pod wodzą Aleksandra, Normanie z dziczy zimnej skalistej norweskiej w średniowieczu, Polacy w obec Łęgów, Lechów, Mazurów i Rosyanie w obec reszty wschodniej Słowiańszczyzny. Zdolność podboju i utrzymania zaboru jednak jest jedynie dowodem przewagi fizycznej ale nie gospodarczej. Owszem nagromadzone bogactwa materialne zdobyte wytwórczą dłońią rolniczych plemion stają się wiecznie przedmiotem pożądliwości ubogich rabusiów, a niemiecki «Drang nach Osten» jest niczem innym, tylko parciem plemienia na nieużytej ziemi siedzącego ku urodzajnemu wschodowi, równoległym zresztą parciu ku bogatym Włochom w późniejszych czasach.

Otto Hein określa różnicę pomiędzy organizacją społeczną Germanów i Słowian w następujący sposób: «U Germanów jest podstawą prawno-zarządową polityczny wojskowy związek (sotnia), u Słowian zaś gospodarski związek, mir». Tem samym osądza stopień kultury Niemców. I tu i tam bowiem ród i przywilej rodowy, słowem płciowy pierwiastek krwi jest punktem wyjścia, ale tylko w nieurodzajnych bagnistych lub skalistych okolicach wiąże się on w zarząd wojskowo-polityczny, spółka przemienia się na pułk. Natomiast cechą ludów mających urodzajniejsze pod uprawę role, jest spółka, związek gospodarczy. Zupełnie więc niepotrzebnym jest wietrzenie wszędzie Normanów jako twórców nowoczesnych państw. «Normanami» takimi mogłoby być tak dobrze plemię niemieckie, romańskie i słowiańskie, byleby warunki fizyczne ziemi nie pozwoliły im jeszcze «zarządu prawno-politycznego słowem wojskowego związku» obliczonego na rabunek i na życie z pracy rolniczo-

wytwórczych plemion, zamienić na «związek gospodarczy» którego podstawą jest praca na roli i w rękodzielnictwie». Na pobrzeżu północnem Europy środkowej żyją plemiona niemiecko-saskie, duńsko-normańskie. Wszystkie mniej więcej w jednakowych warunkach.

To też Giesebrecht w swoich «Wendyjskich historyach» powiada wręcz, że pomiędzy «Sasami, Duńczykami i mieszkańcami wendyjskich krajów istniało pokrewieństwo religii i języka, które króla Lothara około r. 892 postrachem napełniało». W roku 877 Duńczycy i Słowianie razem napadają na Niemców (str. 109). Powyższe słowa nie oznaczają tożsamości plemion, natomiast wspólne warunki życiowe a zapewne podobny ustrój społeczny łączyły ich nieraz razem, mimo różnic pewnych językowych, które wówczas zdaje się również były nie tak wielkie jak dzisiaj, jak to z całego słownictwa klanowego palowców wnosić można. Nie dziwić się więc, że w bardzo blisko leżących połaciach lewobrzeżnej Połabii spotykamy Saskich Holzatów obok słowiańskich Drewlan. Nie dziw więc, że w tej samej okolicy znajdziemy niemieckie odbicie polskich Polaków, niejako widoczny ślad nazwy i pobytu ich niegdyś. Śladem takim jest istnienie dwóch rodów, zazwyczaj z Engrami w jedno germańskie plemię Sasów złączone, Westfahlów, «Polaków zachodnich» i Ostpfahlów vel «Polaków wschodnich». Westfahlowie do dziś zachowali się w torfowiskach Westfalji mając nawet osobne narzecze do saksońskich należące. Natomiast wschodni Pfahlowie czyli «Polacy», dokładnie tę nazwę na polskie przełożywszy, o których wspomina się jeszcze w Saskiem zwierciadle, a zamieszkali między Salą, Wezerą a Łabą, zgubili się w historii jako nazwa kraju, po klątwe rzuconej na Henryka w r. 1180. «Westfahlowie po klęsce pod Bocholt poddali się w r. 779 królowi Franków. Równy los spotkał Engrów i Ostfalów jednak władza książęca nie sięgała w pierwszych czasach po Karolu Wielkim przez cały kraj Sasów, a tylko rozciągała się nad Ostfalią» (Giesebrecht, Wend. Geschichten, tom I). Widzimy więc że nazwa «Ostfalów» w odniesieniu do plemienia zanika od chwili, w której władza książęca Franków razem z «czynszami», robocznymi i dziesięcinami zaczyna dotykać plemię, na nazwę «Polaków wschodnich» (Ostfalów) noszące. Jeśli przyjmiemy emigrację «Polaków wschodnich» saskich do Anglii, a Polaków słowiańskich najbliżej z nimi sąsiadujących na wschód do Wielko-

polski to mamy jednocześnie określoną mniej więcej datę końca 8-go lub początku 9-go stulecia, jako punktu zwrotnego w dziejach polskiego plemienia na Połabiu. Że nie mieli po co dłużej czekać, świadczą słowa Niemca Georga Buschana, który w dziełku «Germanen und Slawen» określa również rok 900, w którym walki przy Łabie już postępy w «odzyskaniu»(?) kraju poczyniły.

Ponieważ prawobrzeżna Połabia kilkaset lat dłużej utrzymała słowiański charakter, a otoczeniem niewiele się różniła od lewobrzeżnej, przeto nie dziw, że prof. Smolka może powiedzieć śmiało o Połabianach, że w «jednakowych z Polakami żyli stosunkach fizycznych, i że są nam pokrewnym narodem. Solidarna odpowiedzialność naprzykład była w ustroju społecznym instytucją odpowiedzialności wspólnej w granicach opola. Odpowiedzialność ta istnieje także u Słowian połabskich» (Mieszko i jego wiek 41, I.) Spotykamy się tu z nazwą «opole». Opole oznacza w Wielkopolsce jednostkę państwowo-administracyjną, ze ściśle wykreślonymi granicami, trzymającą się ziemi ze starostą (pałatynem na czele). Wszystko co o Opolu wiemy, jako to świadczenie solidarne na cele państwowe, odpowiedzialność karną zbiorową, daje temu związkowi terytoryalnemu znaczenie jednostki administracyjnej w państwie, co jest cechą dośrodkowego ustroju społecznego, wyrosłego z podboju. (Prof. Balcer uważa mimo tego wszystkie opole jako instytucję samorodnie w Polsce lechickiej wyrosłą. Patrz «O osadnictwie»). Opole więc odpowiada treścią i brzmieniem germańskiemu «palas, pfalz». Na Ukrainie odpowiednikiem «palas, pałacu, pallatium, pałaty, pilis» było mieszkanie «pałanka». Może imię «Polan» którzy wedle Nestora, «siedli przy Dnieprze» i w ten sposób byli przodkami zaporozkich Kozaków, jest z temi «pałankami» jak najściślej związane. W każdym razie «pałanka» stanowiła później u Kozaków zaporozkich jednostkę administracyjną na wzór naszego «opola» i niemieckiego «pfalzu». (Iwarnicki, Istoria Kozaków zaporos. str. 198), powiada, że «pałanka», niewielka twierdza w zamierzonych czasach przeniosła swoją nazwę na okręg, rodzaj powiatu («ujezdu»).

Pałanek tych było do r. 1768 pięć a w r. 1768 przybyło ich dwie. Wyraz pałanka oznacza również w języku polskim mieszkanie i jeszcze do niedawna pisano: «Nowe pałanki, nowe miasta

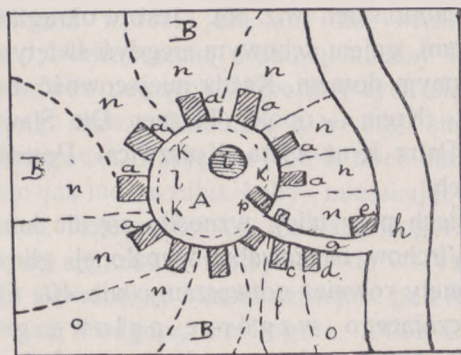
wstają», «przeniósł się filozof ze swoich katedr do ziemnych pałanek» (Linde, Słownik). Że pałanka, pałata oznacza budynek na pomoście palowym wzniesiony, wskazuje inny zabytek językowy i składowy doskonale wzajemnie dostosowany, który zachował lud ruski w zapadłej Hrubieszowszczyźnie (Lubelskie) do dziś dnia. «Do spania dla gospodarzy służyły dawniej tak zwane pałatki t. j. **pomost z desek, oparty na czterech wbitych w ziemię rososzkach**; deski przykrywano na noc grochowinami i pościel była gotowa. Dziś pałatki są rzadkie i napotykają się wyjątkowo u bardzo biednych i t. d.» (A. Dobrowolski, Lud w Hrubieszowskiem. Lud. Roc. I, str. 161).

Widzimy tu językowe i rzeczowe zdrobnienie jak od kłeta dawnego mieszkania ludzkiego: *klatka, koleba — kolebka, pałata — pałatka*. Również u Łużyczan-Sorbów, którzy wraz ze Słowińcami kaszubskimi należą do ostatnich krewniaków razem z nami po dziś istniejących, pałac zowie *palhstwo*» (na palach stworzouy), a czasem wręcz «*Postopie*» kralowe (Dom królewski na słupach wzniesiony) (Linde, Słownik IV, 22). Powtórzyć jeszcze należy, że tak jak Polacy z Połabii przynieśli Lechom «*opole*», tak Anglo-Sasi dali irlandzkim Keltom również opole graniczne na podboju oparte «*pale*» (czytaj pel), która to nazwa jak również i śląskie, nasze «*Opole*», po dziś dzień we wschodniej najpierw podbitej i upokorzonej Irlandji przechowywała się na równi z «Pfalzem» niemieckiej Nadrenji.

Widzimy z tego, jak jednostka rodowa organizacyjna plemion na «*palach*» żyjących przenosi się później na określenie podbitych ziem i powinności państwowych. Jest to więc jednym jeszcze przyczynkiem do powstania idei «państwowości» na mieczu i organizacji wojskowej opartej, z przebywania wśród nieużytecznej, nic nie przynoszącej okolicy bagnistej, która zmusza w imię rabunku i podboju tworzyć ściśle rodowo-wojskowe związki.

Dlatego nie dziwo, że nazwa «*opolan*» w dawniejszych czasach oznaczała właściwie tych, którzy «*opola*» organizowali, a nazwa «*Opolinów*» u dziejopisa bawarskiego, którą to nazwę «*Opolinów*» nosi 20 miast, odnosi się prawdopodobnie do początków organizacji państwa polskiego. Nazwa «*opole*», «*Polska*» kryje w sobie wytlómaczenie dawnego przedpodbojowego jej początku. Jak wiadomo czytelnikowi z licznej gromady przykładów i opisów mieszkań palowych w północno-zachodniej Słowiańszczyźnie, osady rodowe na budow-

lach palowych się wznosiły. Do mieszkań na palach była przystosowana również cała gospodarka, która w pomnikach robót inżynierskich u Polaków, Połabian i Kaszubów swoje ślady pozostawiła. Nie dziwo, że te roboty «opolowe i mostowe» tak wielką rolę w tych okolicach stosunkowo do późna dochowały. Śmiałość i doskonałość tych robót, również jak i skończenie wyrobiony typ urn i naczyń glinianych jednakowej formy dowodzi znowu wielkiej dawności słowiańskich osiedleń. O tem samem świadczy też cały rozwój mieszkań palowych «polskich» stwierdzony przez Virchowa. Na palach, będących najstarszym środowiskiem osady palowej, wzniosło się bowiem z biegiem wieków rękoma ludzkimi usypane wzgó-



Wiz. 35.

Rys poziomy szematyczny wsi na Połabiu.

A) majdan; a) zagrody; c) Kościół; k) stoły; l) gaj dębowy; p) magazyn wioskowy; g) droga do wsi; h) główny gościniec.

rze okrągłego zupełnie kształtu. Na tym «kręgu» z ziemi, «Krągowie, Krakowie» mieściło się *cerkwiszczce* (krok, krąg, krokiew — okrągły kształt). Na powierzchni cerkwiszcza mieściły się *Tyny Kona* — i *Świata* i «palshtwo», pałanka książęca i samo cerkwiszczce. Krągów, Kraków, był utwierdzone konstrukcją ostrokołową wału, którą podajemy w rysunku, wejście zaś stanowiły bramy, których w Retrze dokoła było dziewięć.

Odtworzenie takiej bramy wraz ze strzelnicami wzięte ze starej Piastowej monety umieszczę nieco później (wiz. 40). Wszystko to razem tworzy twierdzą, gród, grodzisko z budowli palowej poczęte, na palach wzniesione, co nazwa litewska «*Pilis*» — zamek,

«*Pilkallen, Pilispille*» wzgórze zamkowe, i dowódzca zamku «*Pillonis*» doskonale określa. Od bram szły ulice w promienistych kierunkach, a po jednej i drugiej stronie *ulki, ulicy* rozsiadały się *ule* czyli kosze mieszkalne. Tak jak dziś na Łyczakowie, przedmieściu Lwowa, znajdujemy typ domostw wiejskiego układu mimo kilkusetletniego istnienia miasta, tak samo i te «suburbia», przedmieścia palowe grodów słowiańskich w Julinie, Szczecinie i t. d. wedle odwiecznego sposobu wznoszono na palach bezpośrednio na mokrawinie, które jeszcze w sierpniu, jak to wiemy z piśmiennych źródeł, po pas sięgała.

Na Połabiu przechował się do dziś układ wsi dokładnie odbijający w sobie istotę owych grodów palowych pomorskich, połabiańskich i wielkopolskich (wiz. 35). «Jest to okrągłak z promienisto założonemi chatami, gajem dębowym niegdyś świętym w pośrodku. i wspólnym gminnym domem. Każda miejscowość ma rodzaj przedmieścia «Koreitz» (Kreis — opole) (Tetzner, *Die Slawen in Deutschland*, str. 352). (Patrz Kruż-wieta, Kruszwica). Powróćmy do opisu grodów palowych.

Na pomostach przy ulicy wznosiły się ule koszowe, których obraz znalazł Virchow na kawałku wypalanej gliny, a które my wedle starej monety również odtwarzamy (wiz. 40). Całość zaś tego pierścienia, otaczającego wzgórze palowe grodu i jemu podległe miejsce, przez wziętą w plen może ludność zasiedlone, zwało się *opolem*. *O-pole, o-kroj, o-tocz, o-płotki, o-kolić, o-kreślić, o-brzezać*, oznacza zawsze sobą wizerunek pierścienia dookólnego, którego sercem środkiem w o-polu jest gród kniaziewy, gdzie mieści się Tyn bogów, *pałanka* książęca wraz z *pałankami* «magów» i dostojników. Z biegiem wieków nazwy opola otrzymały kraje, okrążające «knieźnieński» ośrodek państwa i kto wie czy księstwo opolskie na Śląsku nie było w ten sposób pierwszą zdobyczą Polaków, po przesiedleniu się do Wielkopolski. Grody same przybierały też nazwę «ostrowów, ostrowietów», to znaczy «miejsc ostro» dookoła otoczonych (po litewsku «*wiete*» miejsce zebrania, plac).

Nazwa ostrowów w odniesieniu do wysp powstała zapewne później. Meitzen w dziele «Über Bildung von Dörfern und deren nationale Bedeutung» tak pisze: «W Frydlandyi, w Holandyi, w głębokich nizinach wznoszono stare zagrody sielskie na naturalnych

lub sztucznych wzgórzach, które, jak to Plinius opisuje «podczas powodzi niby wyspy wyglądały».

«Opolowy» kształt układu wsi zachowały do dziś stare osady serbsko-wendyjskie. Około okrągłego «majdanu» [majtan, ciąg, (gotyckie) mejdit — wbijać pale (po łotewsku) — (niem.) meiden, unikać], pustego wolnego miejsca dziś, a które niegdyś oznaczało gród przedhistoryczny, jakiego ślady liczne pokrywają całą północno-zachodnią Słowiańszczyznę, idzie promienisty układ ulic, które niegdyś wylotem swoim w palowej wsi, bram grodu sięgały. Również nasze niektóre wsie opłotkami do siebie się stykające, jak np. Świątniki pod Krakowem, zdaje się też wskazywać na najstarszy typ osiedleń gromadnych w Polsce.

Nie możliwym wprost jest, aby tak wielkie podobieństwo pomiędzy prawo i lewobrzezną Połabią, między Polakami a Połabianami nie zostawiło pewnych widoczniejszych śladów w nazwach. Rozważmy istotę nazwy Połabian, a według starych źródeł niemieckich «Połabingów». Przyjętem jest, w obec nazwy rzeki «Łaba» uważać Połabian jak lud «wzdłuż Łaby» mieszkający, tak jak Pomorzanie od Po-morza, Poleszuców od Po-lesia, Pogórzanie od Po-górze. Otóż nie zdaje mi się, aby w ten sposób do wszystkich nazw tego rodzaju należało się odnosić. Miasto dzisiejsze pod Krakowem a niegdyś wieś zowie się Podgórze, nie Pogórze. Obok Lwowa zaś, dość daleko, zapewne od morza leżącego, jest miasteczko «Pomorzany», którego pochodzenie w nazwie pozwolę sobie odnieść do «Podmokrzan» od Pod-mokre (podmokłe), co przez właściwe polskiemu językowi upłynnienie dałoby «Pomorzany». Pozostaje nam wyraz Polesie, które zatraciwszy swój obrazowy wątek w pamięci współczesnych przerobiło się na «Podlasie», kraj pod-lasem. Znamy dokładnie układ bagienny Polesia, i wiemy że brzmieniowym mianownikiem wyglądu tej okolicy jest woda, bagno, po podhalsku «płoso». Otóż Malte Brun, geograf francuski, pisząc o Polesiu, powiada, że «błoto, którem jest zalane, podobne morzu, dało temu krajowi imię Polesia» (Płosa-Plesia, co czyni zrozumiałą pochodną formę Poleszuc — porównaj również *Pleśń*). Kraszewski, który w swoich «Wspomnieniach Polesia i Litwy» nazywa to zdanie dziwaczem i zupełnie fałszywym, przytacza jednocześnie ciekawy ustęp wyjaśniający, co na Polesiu nazywają lasem. «*Oczeret*, łożę i krzaki w wodzie lud nazywa wspaniale lasem» (porównaj łać. *palus*, błoto, pal i trzcina). Wystarczy też wziąć słownik porównaw-

czy wyrazów słowiańskich do ręki, aby dostrzec, że Malte Brun ma zupełną słuszność. «Błoto», bagno zwie się «Pleso» — (ros.) plosa — (madziar.) Pelso (patrz Pińsk dawniej *Pleńsk* stolica Polesia i *Biessi* nazwa ludu słowiańskiego na północ od Karpat u Ptolomeusza). «Pejso», oznacza również błotne jezioro na Węgrzech; «lacus Peissonis».

Z dalszych jezior w Rosyi «Nikolskaja *Plesa*», potem jeziora w Nowogrodzkiej gubernii *Plijusa*, — *Plusa* gród przy rzece Sure — *Pleso* miasteczko przy rzece Mokrej w gub. Penzeńskiej, *Pleso* wieś w gub. Wołżańskiej, *Pleso* w gub. Pskowskiej, *Ples* miasteczko w *Pljuse* w Illiryi, *Ples* w Soczi — w Chorwacyi *Pleso*, *Plesno* (Szafarzyk, Star. słow., 207). Tak więc Plosa, *Plesie*, *Polesie*, to kraj, gdzie są liczne «plosa»; z *Plosa plesie* utworzone tak jak z *pióra*, *pierze*. Mieszkaniec Plesia, Pleszuk, Poleszuk. U Wincentego Kadłubka, Jadzwingowie, którzy od strony Polesia parli na Polskę, zwą się bardzo znamienne «*Polexiones — Polek-siones*», co wskazuje na to samo źródło «pal, plosa», od którego *Polak* i *Polska* najprawdopodobniej nazwę swoją wywodzą. Adam Bremeński pisze w XI wieku: «Bliżej nas (Niemców) *Polabingi*, a za nimi *Lingones* (Lechowie)». Pragnąłbym więc wykazać, że ci *Pola-bingi* a nie *Po-Labingi*, stanowią lud bijący pale w błoto, i tem samem należą wraz z «*Polakami*», *Pałukami*, *Polek-siones*, *Poleszukami*, macedońskimi «*Pologami*» (*Pologus* — u Bizantyńców błotny kraj górnej Macedonii. Szaf., Star. słow. II, 777) do palowego klanu w nazwie. Utwierdza mnie w tem przypuszczeniu nazwa uroczystości domowej u Litwinów *Pala-binti*, święto bicia palów na mieszkanie zapewne, odpowiadające nawskróś nazwie «*Pola-bingi*» (Mierzyński, Mat. do mit. litew. I, str. 15). Połabianom daje też imię Szafarzyk «*Palabili*» zupełnie nieświadomie (str. 456), co oznacza lud znający umiejętność «w bijania palów», tem samem jak najściślej ich imiennie łączy z *Polakami*, *Ost-pfahlami*.

I tu rzuca się w oczy fakt, że na prawobrzeżu Łaby istnieje «*Plenerland*», kraj Pluneński, którego ośrodkiem jest gród palowy dokoła wodą otoczony «*Plune*», co wobec faktu, że Niemcy po twardej spółgłosce nie lubią płynnej, przetworzyłoby się na *Pulen*, *Polen*, to jest nazwę niemiecką Polski i *Polonia*, jej miano łacińskie. Jeśliby tak było, jeśliby w dawności Połabian i Polaków prawie za jedno brano, wówczas wyjaśniłyby się we wrażeńiu brzmienia niektóre wyrazy zagadkowe dawnych autorów, najprawdopodobniej do Polski się odnoszące. Edrisi mówi

«Bolumbia». Drugi Arab Al-Bekri daje doniosłą wiadomość historyczną. «Zjednoczył plemiona słowiańskie Macha, a ten był z jednego z ich plemion Wlinbaba», a wyżej mówiąc, jak zdaje się o Karpatach: «Ta góra ciągnie od kraju Bal (al) abwaba i dochodzi do kraju Chazarów» (do morza Czarnego). W tym czasie kiedy Al Bekri zwiedzał Słowiańszczyznę wpływ polityczny Polaków-Połabian pod królem Mszką sięgał już prawie do Karpat. Nie mogę więc nie widzieć w dźwiękach «Wlinbaba, Balabwaba» przetworzenia arabskiego dźwięków «*Polabingi*», «*Połabia*». Prof. Piekosiński pisze dalej: «Okolo r. 800 postanowili ostatecznie Polacy opuścić swoją ojczyznę i poszukać sobie spokojniejszych siedzib. Wsiadłszy zatem na swoje pirackie statki, podążyli morzem do ujścia Odry, stąd Odrą do ujścia Warty, w głąb kraju zamieszkałego przez Lingów, Łęgów, Lechów, Lechitów». W kraju tym, którego charakter suchszy już, określa samą nazwą Łęgów, Leszna i Łąk — Łęczycy, osiedli oni w tej okolicy, która im się najpodobniejszą do poprzedniej ojczyzny nadawała. «Tam obrali Polacy między Poznaniem, Gnieznem i Kruszwicą nową ojczyznę, w który to sposób (osiadłszy jak oblicza p. Piekosiński w liczbie 35.000 wojów) uczynili zawiązek przyszłego państwa Polskiego». Tym, który to zjednoczył, może był ów Mach, którego imię zagubione we wszystkich kronikach przechował nam Al-Bekri jako wodza plemienia «Połabian».

Po nim to może Mszka, «Mescho», Meczko, Mesco, jako dziedzictwo miecza, ówczesnego kitu państwowego, otrzymał 3000 dzra (drużyny), których sotnia równa się dziesięciu innym sotniom», jak mówi Al-Bekri.

Żywa tradycja pochodzenia państwa Polskiego z Zachodu istniała u pierwszych naszych kronikarzy i dziwić się należy, że nie oceniono należycie ustępu z kroniki Bogufała, gdzie się o tem wyraźnie i niedwuznacznie pisze: ...«którzy teraz Polakami od północnego bieguna (Polo arctico) się zowią, a inni od zamku **Polan**, który na krańcach (zachodnich) Pomorza jest położony, a od którego nazwania wywodzi się najprawdopodobniej początek królestwa i państwa» (Qui nunc Poloni, a Polo arctico nominantur et alias a castro Polan quod in finibus Pomeraniae situm est, cui donominabantur satis ample et verissime originem regum et principum) (Biel. Mon. Pol. II, 476.) Więc osiedli Polacy nad jeziorem Gopłem w Kruszwicy, która zupełnie jak zamek Polan

była «wodą dookoła oblana i obronnością doskonała». Nazwa jest stara, zapewne brzmiała Kruż-wiete czyli miejsce okrężnych zborów, wieców, starszyny rodowo-wojskowej. A było to miejsce wybrane swoim położeniem. «Jeszcze za czasów Jagiellońskich okolica kruszwicka podobna była do ogromnej wyspy, oblanej wodami łączącemi Gopło z Wartą i Wisłą i Bałtykiem i wszystkie statki z Warty, Prosny, Neru, Widawki, Odry, chcące płynąć do Gdańska, tędy się przeprowiały» (Sł. geogr.). Obok Krużwieteny stanęło grodno *kniazowie*, «*Knieszno*», «*Chniasina*», jak mówi jedno stare źródło (Mierzyński, Mat. do mit. litew., I, str. 43), a najpóźniejsze z nich *Poznań*. Książ, któremu przysługiwało prawo zwoływania «Kruża wiecowego» wojów, nosił jako znamię udzielnosci kołnierz okrągły futrzany «Krażynę», którem ozdobił siebie jeszcze Mszko. — Kruż-wietę — Kruszwicę otaczały wody, które należały do Opola (Jego-opola, Gopła czyli książęcego Jeziora. Z tem się prawdopodobnie wiąże źródłowe nazwanie Eisiego, «król-*Gebalimów*» i Bolumia, w których Bielowski domyśla się słusznie Polski (Mon. Pol. I, 212), a ja widzę związek wyraźny *Gebalimów* z *Gopolinami*, mieszkańcami z nad Gopła.

Stamtąd, z tego «Knieszna», które jednocześnie było gniazdem rycerskich polskich piratów, szedł podbój krewniaków rolnych i pracowitych, których zamieniono w dużej części w ludność nieswobodną, z wyjątkiem średniej kmiecej klasy. Podbojem też tłumaczą Leleweł, Maciejowski i Szajnocha wielką ilość ludności nieswobodnej, tak miejscowej jakoteż i w plen wziętej, tudzież podstawę wojskową rycerską «wojaków szlachetnych», «*nobiles*», należących do rodu «Polaków» i wojaków szeregowych (*miles gregarii*), którym z podboju płynące stanowisko daje prawo wojackie i własne sądownictwo (*jurisdictio hereditaria*). (Szujski, Hist. Polska ks. 12.) Każdy nowozdobyty kawał kraju organizowano w «opole», na którego czele stawał «żupan» «jako wyraz władzy bezwzględnej», którego szczątkowy wyraz «pan» w powyższem znaczeniu dotąd się u ludzi zachował, w przeciwstawieniu do starosty, który włada z wyboru ogółu, dzięki swemu doświadczeniu «starosty, starego» człowieka, i stanowi tytuł władzy mający nie w przemocy ale w wyborze swe źródło. Podbojem dokonany przez drapieżne plemię piratów, owe hufce, w błotach nadmorskich do walki wyszkolone, pracą ręczną twórczą gardzące, narzucono całości tubylecych Łęgow, Lachów, Zlasów z Śląska, Mazurów z Mazowsza,

Chrobotów z Krakowskiego swoją organizację państwowo-wojenną i imię narodowe *Polska*, co było tem łatwiejsze, że język był bardzo podobny a przystosowanie się do wyższej gospodarczej kultury tubylców łatwe. Przynieśli Polacy ze sobą jedynie długimi latami wyrobioną sztukę budowania obronnych grodów wśród bagien i zdobywania ich, czego ślady liczne są w utwierdzeniach palowych w Wielkopolsce, nawskróś podobnych do połabiańskich i pomorskich budowli. Jeszcze Długosz nazywa tę sztukę umiejętnością polskiego rycerstwa. Wszystko to razem złożyło się na silną i świeżą kulturę palową, której ślady, nauki starożytnicze i stare akta nam przekazały, a zachowała nam najlepiej ta najbogatsza skarbnica zaginionych po dziś warstw kulturalnych, jaką jest język.

Zwróćmy się obecnie do śladów osiedleń palowych w Polsce w nazwach plemion i osad zawartych, wedle polskiego obyczaju, jak mówi Długosz, budowanych. Nad samem morzem mamy plemię *Kaszubów*, ludzi mieszkających «w *koszach*». Plemię to rozpada się na nadmorską dziś protestancką gałąź, i na odłam śródłądowy «*Kaszubów katolików*». Pierwsi mieszkają w środku błót, a drudzy w suchszej dziś okolicy. Dziwnym zbiegiem okoliczności mamy na tym kawałku kaszubskim odcisnięty wzorzec plemiennych nazw, jaki na obszarach całej Polski niegdy się zestawiał. Według Kozłowskiego (*Wisła*, tom II. str. 190) Błotni Kaszubi, to «*Balacy*» a odpowiadają nazwie *Polaków*, inni zaś to «*Lesacy*», niby *S-Lesacy*, *Słazacy*, «*Lasowie*», *Lachowie*, czyli lud w «*Lęsiech*» żywiący.

Już przedtem zauważyliśmy przy badaniu śladów palowych na Pomorzu i Połabiu, że nazwy «*Płocowo*» (*Potzlów*), *Paliszki*, *Polon* (Plune dziś Plön), odnoszące się do palowych grodów, jednocześnie nazwą treść wskazują, co potwierdzać się zdaje litewska nazwa grodziszczowych usypisk «*Pilkallen*», dalej dowodzący grodu — «*Pillonis*». Było to więc niegdyś nie tylko imię ale nazwa rzeczowa takich grodów, które dopiero wybiwszy się nad powierzchnię błót długimi wiekami, przetrzymała się na wałem i ostrokołem grodzony lecz zawsze jeszcze na palach usypany **gród**, **ostrów**. Zacznijmy od tej strony Połabia, które niegdyś było domniemaną ojczyzną *Polaków słowiańskich*. Tam Wojciech Kętrzyński w uczonej i wybornej pracy a zatytułowanej «*Dawne siedziby Słowian*» wykrył następujące miejscowości słowiańskie, które jednocześnie należą

do klanu wyrazowego i obrazowego Pałowców, Polaków, Palebijów nad Łabą. Można ich istnienie odnieść do r. 805, to jest do czasów Karola Wielkiego, to jest mniej więcej do tej pory, do której prof. Piekosiński odnosi emigrację nadłabiańskich Polaków do Wielkopolski. Idąc więc tamże z północy znachodzimy nazwę miejscowości *Pola-nica* (Planeitz), *Belitz* (Palica, Pilica, Bielica) — dalej *Pollitz* (Police), *Pallwitz*. Przypuszczenie powyższe stwierdzałyby nazwa «*Kolbitz*» (Kół-wbity w bagno).

Użycie nazwy «*koła*» będącego «drzewną» forma wyrażenia na pal, nie jest bowiem zupełnie odosobnione, choć znacznie rzadsze w Polsce. Natomiast Rosyanie mają wyłączne określenie na pal «*koł*». «*Kołbice*» odpowiada więc zupełnie staremu polskiemu grodowi na Notecią, które się zwie *Na kło* gród na-*kołach* który wedle Mat. Galla II. 1, 2, 3, «położeniem między bagnami jako też sztuką jest umocniony». Przystawianie «*kół*» i «*pal*» dzieje się w mowie naszej do dziś dnia. Można bowiem wyciągnąć z *plotu* «*palik*», «*pal*» jako też i «*kół*». Istnienie nazw miejscowych powyższych a zwłaszcza imion *Palbice* i *Kolbite* w ojczyźnie dawnych Polaków rozstrzygną w dalszym stopniu, według piszącego niniejsze słowa, sprawę «Polabingów», jako ludu, który *Pale-bije* w błota, i tem samem nazwą jednoznaczny jest z Polakami i *Ost-pfahlami* po lewej stronie Łaby. Również nabiera prawdopodobieństwa przypuszczenie, że dawna nazwa Łaby jest Palebija — Palaba, Łaba. Wnoszę to z nazwy niemieckiej *Elbe* zawartej w imionach wsi, a niegdyś grodów «*Palbice*», «*Kolbite*» wówczas w pałowym okresie gospodarki regułą będących. *P(albi)ce*, *K(olbi)te*, *Belitz* — *P(elbi)ce*, zawierają w sobie ten pierwiastek *Elbi*, będący nazwą niemiecką Łaby-*Palaby*. (Skrócenie słowa częstem używaniem ścieranego jest właściwością języków Indo-germańskich, tak naprzykład plemię Palatynów skróciło się z biegiem wieków na *Latynów* mieszkańców starej Romy). Dopyływem Łaby jest *Biesse* niegdyś *Plesa*, która doznała tego samego losu w ustach Niemców co «*lacus Peissonis*» u Rzymian, a «*Biesse*», u Ptolomeusza (W. Kętrzyński, Nazwy starych Słowian na karcie Vestiglia i Germania Septentrionali, Limes (Caroli Magni 805). Zresztą wśród imion słowiańskich znanych już starożytnym, istnieje kilka nazw o klan wyrazów pałowych potracających. Są to *Pultowia* (Pułtusk, Połock, Płoców, Płock i t. d.), *Philecia* (Polica, Polanica i t. d.). Jedyna nazwa, którą umiejscowić z pewnem prawdopodobieństwem można, jest

jeziro «*Pelso*» na Węgrzech, *Lacus Peissonis*. Również w Polsce, przez połabiańskich Polaków zajętej, powinnyby istnieć stare grody i miejsca położone w linii polodowcowych bagien północnej Europy, któreby imieniem swoim świadczyły o przynależności do klanu palowego, i tem samym były znamięm najstarożytniejszej warstwy wśród kultur cechę osiadłej gospodarki noszących. Zaprawdę nader wielka liczba osad i grodów należy tutaj z zupełnem, choć przez autorów zupełnie przypadkowym uzasadnieniem. Wszystko to stwierdza w ciągu niniejszego rozdziału rozwijane przypuszczenie. Nietylko bowiem nazwa wskazuje na węzeł niniejszy, ale co ważne, istniejące w tradycyi lub do dziś przechowane fizyczne tło bagniste, stawowe, jeziorne lub rzeczne, tłómaczy dosadnie palowe źródło nazwy. Czasem nazwa wyrażona w dźwięku już do klanu palowego nie należy, natomiast treścią złożonego słowa mówi o palowym wątku rzeczowego grodu. Takim test gród na kołach «Nakło» nad bagnistą Notecią, czyli Niecieczą i *Stołbie* gród i rzeka, (*Stołp, pień-pal*), *Stołupiany* na Litwie. Oto liczba nazw palowych z Litwy, Żmudzi Prus Wschodnich, Zachodnich, Mazowsza, Wielkopolski i Pomorza, które, a co jest bardzo znamienne, zjawiają się gromadnie na najwyższym progu do morza, i po za linię dawnych lodowców na południe rzadko sięgają. Województwo Malborskie, którego gród stołeczny «szczycił się przydomkiem *blotny*», mieniono czasem *tpalaynatem*, *pfalz. Pale-bite* i *Koło-bite* na *Potabii*, omawiane wyżej szczegółowo, znajdują szereg następujących równoległych nazw w północnej Polsce. *Pałowice*, *Pałubinek*, *Pola-biele*, co wszystko oznacza bicie palów w dno bagien a przypomina niezmiernie *Poła-bijan* i *Pola-bingów* (Pałubinek). Pomiedzy *Notecią*, Nilem wielkopolskim a Wełną, wśród słynnych Noteckich bagien siedziało plemię «*Pałuków*», którą to nazwą spotykamy w dyplomatach wielkopolskich jako «*Paluci*, terra *Palucensis*» (Sł. geogr.). Oznaczało ono niegdyś widocznie umiejscowioną odmianę «*Polaków*», którzy w bagnistej co rok wiosną zalewanej okolicy musieli jeszcze zachowywać długo palowe mieszkanie. (Prof. Karłowicz ma zupełną słuszność jeśli Pałuków vel Pałuczian pragnie zestawić z wyrazem czeskim *palouk*, *palec*, jeden i drugi bowiem wyraz jak to już wiemy, obrazowo jest związany z zasadniczym dla palowej kultury słowem, obrazem i pojęciem *pal*). Jeszcze do dziś mówią o Pałuczianach i o urodzonych na Kujawach, że «Kujawiak idzie szukać kija z chlebem,

a Pałuczanie z kijem chleba», czyniąc w ten sposób przymówkę do bagnistej nieurodzajnej ojcowizny Pałuków (Karłowicz, Nazwy ludowe. Pam. fizyogr.) Jako dalszy przyczynek do naszych twierdzeń dowiadujemy się, że nazwa obszernego działu błót rozciągającego się pod Kiernuszynem, jest *Pole* albo *Plinie* (porównaj *Plune*, gród palowy na Połabiu). W *Palnicy* są pokłady torfu, dowodny znak dawnych bagnisk. W powiecie Aleksandryjskim jest błoto, zwące się *Palma*.

Dzisiejszy *Peplin* w Prusach polskich zwał się w XIII wieku w dokumentach *Pol-plin*, w XIV wieku *Poelplinum* a czasem *Poel-pnin*. Ten ostatni wariant uzasadnia przypuszczenie, że dzisiejsza stolica Polesia Pińsk, dawniej zwany *Pieńsk*, w odległej przeszłości był również *Pleńskiem*, a rzeka nad którą leży, zwąca się dzisiaj Pina, była *Pienią*, *Plenią*. Do jakiego stopnia przekształcają się nazwy upodabniając się do coraz innych wzorów obrazowych, wziętych z kolejno zmieniających się form życia gospodarczego, niech posłuży nazwa «Płużnicy» albo *Płożnicy*, wsi w powiecie chełmińskim w Prusach Wschodnich. Dziś ona wskazuje sobą na pług, płużyć, jako na obraz życia ziemiańskiego w gospodarstwie.

Niegdyś jednak ta Płużnica zwała się w r. 1400 w dokumentach niemieckich *Plotz-nitz*, Płoc-nica, a była to już wówczas nazwa zepsuta, miarkując po równoległej niemieckiej *Pfeils-dorf*, wieś na palach (Słow. geogr. VII, 329). Z nazwą rzeki Pilicy łączy się nazwa Plica-berta (po prostu Plica-bród), którą Duburg nadaje w swojej kronice ziemi kartuzkiej w jeziora i wody obfitej, a należącej do biskupstwa chełmińskiego (patrz *Pilis*, gród po żmujdzku). Obok żmujdzkiego miasteczka *Pitkale* (nazwa ta oznacza również stare usypiska grodziskowe), z n a c h o d z i m y trzęsawisko *Plinis*. Koło Tylży na Litwie istnieje wieś «*Plaszken*», znajdująca znowu w Prusach Zachodnich, omawianą już szczegółową osadę palową «*Paleszken*» jako siostrzycę. *Plaszken* litewska posiada natomiast do dziś «urodzajną ziemię i dobre łąki wzdłuż brzegów rzeki przed powodzią niczem nie zabezpieczone. Po ustąpieniu wody rośnie trawa niezwykle szybko i obficie. Powódź nanosi bowiem szlam, które je tak urodzajnymi czyni» (Słow. geogr.). «*Plutnica*» rzeczka w powiecie weyhrowskim «płyńie przez torfowiska między Puckiem a Swarzewską kępą» (Słow. geogr.).

«*Pluwie*» jezioro w powiecie kalwaryjskim (tamże) — *Ply-*

czwa «miejscowość obfitująca niegdyś w lasy i wodę i gospodarstwo rybne. *Pływaczewo* w staroniemieckich dokumentach *Plo-bitzau, Plo-betzau* (Palo-bicie) «Pływuczy most miejscowość poleska — rybołówstwo znaczne» (Słow. geogr.). *Poblin* miejscowość poleska, obfitość łąk, rybołówstwo znaczne (tamże). *Pola-biele*, powiat sejneński na Litwie (patrz *Pola-bingi, Pola-bijanie*). *Płotycza* «obok stawów w Tarnopolskiem». Liczne i duże stawy na Strypą (tamże). *Płotycze* jezioro w powiecie włodawskim wśród rozległych błot (Słow. geogr.). *Płowce* «zapewne jeszcze w samym środku tego naturalnego a dziś osuszonego zbiornika wód okolicznych» (Słow. geogr. VIII, 325).

«*Płoweż nad jeziorem płowezkiem*» (tamże). *Płońsko* dziś *Płońsk*. «Początkiem *Płońska* był niewątpliwie gród książęcy, zakładany zwykle wśród leśnych obszarów, przy zagłębieniach stanowiących zazwyczaj zbiorniki wód leśnych. Po grodzie książęcym w Płońsku został ślad w kopcu mającym u podstawy 500, a u wierzchu 260 stóp obwodu» (Sł. geogr. VIII, str. 313).

(Patrz zamek Plune na wschodnim krańcu Pomorza).

«*Płock*, starodawne *Płońsk*, ma «bagnistą okolicę», która późno została zaludniona, a pola długo nie były brane pod uprawę». Cały zaś powiat płocki ma łąkate grunta (wodą naniezione). Płock nasz ma krewniaka «na północy w *Połocku*» a również *Plescekwie* dawnym, którego ciężko odszukać pod skurczoną dzisiejszą nazwą *Psków*. Jedną z nielicznych w Galicyi nazw do klanu palowego należących, «*Płotycza*», tłumaczy swe imię tem, że «leży obok licznych stawów nad błotnistą Strypą» (Sł. geogr.). *Płotycze* nazywa się też na Mazowszu jezioro w powiecie włocławskim «wśród rozległych błot». *Płotele* odwieczna osada «z grodem drewnianym na wyspie jeziora dochowanym do r. 1585». O *Płowcach* dowiadujemy się, że leży «w samym środku naturalnego, a dziś osuszonego zbiornika wód».

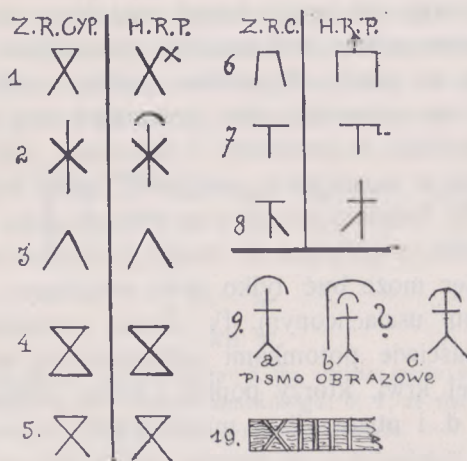
Nie inaczej, tylko wedle dotychczasowych badań wyobrażamy sobie miejscowości, których nazwa dostatecznie palowy wątek określa. Dr W. Kętrzyński, pisząc o ludności polskiej, przytacza właśnie szereg takich osad: «*Plachawy, Plosnica, Balchy, Plony, Polsiady, Pilec, Pelchy, Pilika, Plachetnica, Plewki, Płociczno, Płowce, Polon, Pilkaty*, dwa *Pilaki, Pilwa, Pluskiejny, Popioły, Ple-*

nowo, *Poleźna, Polejki*. Jezior i rzek, noszących nazwę «palową», jest również wiele. Część wyliczamy tu podług Słownika geograficznego, a to: *Pleszowo, Pliszce, Plisiczyno, Pliska, Plesny, Pílica, Gopło, Goplenica, Pleniska, Plituczka*, ta ostatnia, na równi z osadą książęcą palową na ostrowie w jeziorze Lednicy wspomniana już w bulli Innocentego II z r. 1136 (Racz. Cod. dipl. maj. Poloniae). Do jakiego stopnia pierwiastek słowny «pel», łączy się w swem rozwinięciu z pojęciem błotnistej okolicy, niech wskaże jeszcze kilka nazw. *Plisze*, to... mały zaścianek nad szeroką, bagnistą kotliną rzeki Cny (Sł. geogr.). *Plesny* leżą nad wodą, a «proboszcz zamiast mięsnego szczupaki pobierał». (Sł. geogr.).

Nawet w wyżej i na południe położonej Galicyi, gdzie bagna najmniej o kilkaset lat wcześniej przestały odgrywać doniosłą rolę, czego świadectwem są bardzo rzadko rozsiane nazwy palowe, przecież w wielu wypadkach po za nazwą źródłisko «*pel*» za ośrodek słowny mającą, odnajdujemy wodę lub bagno. Weźmy «*Plenichów*» nad Wisłą, gdzie są «częste powodzie». *Plichów* leży «nad wielkimi stawami i nad bagnistą zgniłą Lipą». *Plichów*, młyn koło *Bóbrki*, która znowu nazwą dawne żeremie i gony bobrowe na bagnach przypomina. *Peltew, moczary* na miejscu dzisiejszego Lwowa, tworzące rzeczkę, *staw pelczyński*. *Pleszów*, «wieś pod Krakowem, pod którą na południe rozciągają się moczarowate łąki». *Pleszów* w powiecie Sokalskim «*podmokłe pastwisko*» (Słownik geogr.). Tak więc okazuje się mimo całego pogięcia, pomieszania i załamania, warstwa palowej gospodarczej kultury w coraz czystszej i wyraźniejszej świetle, i nie dziwilibyśmy się zupełnie, gdyby początek kronikarskich dziejów Polski mógł o nią zacząć. Również na zabytkach najdawniejszego pisma ciosowego, to jest na znakach rodowych szlachty polskiej w pieczęciach i monetach przechowanych może widnieją jakieś ślady «Polaków» na palach życie spędzających. Zauważyliśmy bowiem coś podobnego u Niemców, że obok szczątków palowych mieszkań w południowej Germanii, chaty dolno-saksońskiej, dalej «pfalzu» czyli jednostki administracyjnej, odbiły się otoczenie i wiązania palowych budowli w tak zwanych «Heroldsfiguren». Byłoby więc ciekawem zbadać związek, jaki istnieje między zawołaniami rodów a znakami stanniczymi rodów szlacheckich w Polsce.

Wiemy z klanu namiotowego, że koń w znaku stannicznym

Litwy, Sasów i Rujanów a również na monetach starego Rzymu jest symbolem rodowym i próbowaliśmy to nawet wedle sił objaśnić. Może coś podobnego znajdziemy i w Polsce. Wszak trzeba pamiętać, że tak jak dzisiaj u chłopów, w średniowieczu u mieszczan, tembardziej zaś w dawności imię jednostki ginęło razem z nią prawie bez śladu. Stałą rzeczą mającą swoją nazwę, a w znaku zewnętrznym stanicznym swój obrazowy wyraz, był ród. Morgan, badacz amerykański w dziele «Społeczeństwo rodowe» dowodnie wykazał, że pierwszym pierwiastkiem, łączącym ludzi w gromady, było



Wiz. 36.

Obraz 1, 2, 3, 4, 5, 6, 7, 8. Z lewej strony znaki (litery) starogreckie runiczne na kamieniu z wyspy Cypru odtworzone (Seesselberg, Die mittelalterliche Kunst der germ. Völker). 1, 2, 3, 4, 5, 6, 7, 8, z prawej strony, znaki rycerstwa polskiego z Heraldyki Piekosińskiego). Obraz 9a. Herb Kościeszka (Piekosiński). Obraz 9b. Pismo obrazowe z listu żołnierza. 9c. Herb Kościeszka (Piekosiński). Obraz 10. Zakarbowana liczba 14 przez hucula na drzewie.

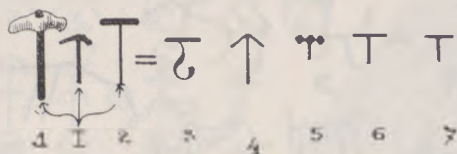
prawo łączenia się płciowego, które wraz z wciąż się rozwijającym systemem pokrewieństwa określało grupy społeczne czyli rody, nazywające się u Indian północnej Ameryki od wybranych zwierząt «totemów». Jednostka zaś musi być już niezmiernie wybitną, aby jej osobiste imię zamiast zagać odżyło jako *totem* całego rodu lub pewnej grupy społecznej. Tak Cezar monarchom najwyższej rangi dał tytuł, *totem* cesarza, Karol wielki, Karł dał słowiańskim kniaziom dostojny tytuł króla, Marx całej grupie ludzi współczesnych od niego swoje myślenie biorących, nazwę «Mar-

xistów», Luter niegdyś dał imię swoje «lutrom», Kalwin Kalwinom i t. d.

Z powyższych względów najstarsze imiona rodowe kniaziów polskich, i często się powtarzające imiona osobiste, tudzież znaki stannicze są pierwszorzędnej wagi, albowiem w nich odbija się ówczesne tło życiowe i gospodarcze i państwowe. Imiona te są tem ważniejsze, że tak jak dzisiaj często u chłopów, albo jak «przemianki» u mieszczan w Polsce określały charakter osobisty i stanowisko w społeczeństwie, co nowoczesne nazwiska już zatraciły ze szczętem. Tymi względami kierując się, nie możemy pominąć sprawy, której dał swego czasu zasłużony zresztą rozgłos, słynny prof. Uniwersytetu krakowskiego Piekosiński. Zawartą jest ona najczyściej w pracy «Rycerstwo polskie wieków średnich». Szanowny profesor udowadnia tam następujące tezy. I. Znaki stannicze szlachty polskiej są pochodne z futhorków urn germańskich. II. Znaki te stoją w rozwojowej zależności, której łącznikiem jest krew rodowa. III. Szlachta polska więc stanowi sobą ściśle ograniczoną liczbę rodów, przybyłych do Polski jeszcze z czasów najazdu. Nieszlachcic więc może być tylko przez adoptację (przyjęcie do rodu i do herbu) uszlachconym. IV. Ściśle oznaczone w liczbie dynastye są właściwie potomkami nadłabieńskich najeźdźców na połę normańskiej krwi, którzy podbili Lechią, Szląsk, Mazowsze, Chrobacyą i t. d. i utworzyli z miejscowych organizacyi rodów gospodarczych, państwo na prawno polityczno-wojskowej podstawie, określonej przywilejami dynastów szlacheckich. Rozpatrzmy co po odprawach, danych p. Piekosińskiemu przez Stosława Łagunę, Alexandra Jabłonowskiego, prof. Małeckiego i prof. Balcera, pozostało z teoryi prof. Piekosińskiego. Szanowny autor «Rycerstwa polskiego» opiera przypuszczenie swoje na podobieństwie obrazów znaków rodowych, stannicznych szlachty polskiej z urnami skandynawskimi młodszego futhorku. Już przedtem jednak wykazałem, że takie najpierwotniejsze szematy linijne obrazów mogą powstawać zupełnie niezależnie od siebie a mimo to podobnie, w rozmaitych częściach kuli ziemskiej, byleby ludy owe należały mniej więcej do jednej warstwicy kulturalnej. Kiedy język i powstanie mowy tkwi w rasie, to ujednostajniony ogromnie narząd wzrokowy, bo znacznie w biologii starszy, daleko więcej jednoczy obrazy optyczne i przedmioty, w wyobraźni ludzkiej swe odbicie znajdujące. Tak jak pismo wiciowo-węzłowe powstawało zupełnie

niezależnie od siebie u rozmaitych stepowych ludów, tak i ciosny, w drzewie, czem w istocie swojej są znaki runiczne, są pismem obrazowym w drzewie lub później w kamieniu ciętem u ludów, osiadłą gospodarzkę wiodących. W tem tkwi słaba strona teorii prof. Piekosińskiego. Porównajmy naprzykład kamień ze starem pismem runicznym Cypryjczyków z niektórymi znakami herbowymi szlachty polskiej, wziętymi z rycin dostarczonych do «Rycerstwa polskiego». Powstanie tych znaków tak uderzająco do siebie podobnych nie może przecież być źródłem hipotezy wywodzącej pochodzenie szlachty polskiej z Cypru (wiz. 36).

Daleko natomiast prawdopodobniejszem staje się przypuszczenie, że znaki herbowe są uproszczonem pismem obrazowym w drzewie toporem lub siekierą ciosanem. Ponieważ obraz danego przedmiotu do najpierwotniejszych linii sprowadzony upodobnia się



Wiz. 37.

I. 1, 2, obraz szematyczny tasaka, topora; 3, tha, alfabetu sanskryckiego; 4, Tyr, z runów skandynawskich; 5, T, z alfabetu armeńskiego; 6, T, ze starogreckiego alfabetu; 7, T, ze starorzymskiego alfabetu.

zupełnie samorodnie w najrozmaitszych miejscach przeto zupełnie jasnem staje się owo ujednostajnienie znaków. Do jakiego stopnia pismo znakowe tkwi w obrazowym wątku, niech poświadczy następujący przykład. Jedno z najpowszechniejszych i najstarszych narzędzi ludzkich jest «Takszan» nazwa sanskrycka tasaka i cieśli (również Takszati), perskie «Tak-ho» greckie «Tekton», słowiańskie «Tesak», «Tasak», słowem nazwa tego narzędzia rozpoczyna się we wszystkich powyższych językach spółgłoską Te, Ta. Również i drugi wyraz oznaczający to samo, a mianowicie topór, (którego źródłosłowem ma być wedle prof. Karłowicza «ciepać») jest wspólny językom wschodnim i niektórym europejskim. Po turecku topór zwie się «Tābar», «Tabar», po fińsku «Tapara», skandynawskie «Tapar», kurdyjskie «tābār» słowem również rozpoczyna się zgłoską Te, Ta. Obrazem zaś topora, czyli tasaka są dwie linie poprzeczne (patrz wiz. 37).

Uderzającym natomiast jest zjawisko, że we wszystkich alfa-

betach ludów Indo-aryjskich litera *T* odpowiada uproszczonemu obrazowi omawianego narzędzia. Zdaje się też, że inny równie powszechny znak Aryów, sfastyka, jest, jeśli pierwotnym rysunkom z urn starogreckich zebranych przez Schliemanna wierzyć mamy, najprostszym obrazem jeźdźcy na koniu, *knezia* (Patrz wiz. 38, obraz 2, 3, 6). Taki słowiański kneź widnieje na urnie twarzowej wykopanej z pod Sandomierza (wiz. 38, obraz 9) ale już więcej realistycznie odtworzony, (Zeit. für Ethnol. VII, wiz. 552).

Biegnącego jelenia widzimy na rysunku urny greckiej podanym przez Schliemana (wiz. 38, obr. 4). Obraz 5 tego samego wizerunku odtwarza warsztat tkacki. Ze wszystkiego widzimy sposób, w jaki początkowy rysunek, ogałając się z przypadkowych cech, staje się powoli liniowym symbolem, znakiem często już prawie pisarskim.



Wiz. 38.

Obraz 2, 3, 6, przejście od jeźdźcy konnego do sfastyki; obraz 1, 7, 8, znak człowieka; obraz 5, warsztat tkacki; obraz 4, jeleni w biegu; obraz 9, jeździec na koniu z pod Sandomierza.

Jak z ciosu na drzewie toporem zacinanych powstaje pismo, niech posłuży cyfra 14 na Huculszczyźnie w drzewie zakarbowana, (wiz. 36, obr. 10) Odpowiada ona zupełnie przypadkowo liczbie 14 w rzymskiej cyfraturze. Może przypadkowo, ponieważ 5 u Hucuła jest kreską w prawo pochyloną, drugie 5 jest kreską w przeciwny sposób ukośnie postawioną. Skrzyżowanie obydwóch kresek daje zupełnie samorodnie liczbę 10. Poszczególne jedyńki dodaje się dalej w sposób już właściwy każdemu karbowaniu polskiemu (wiz. 36 obr. 10). Z powyższych danych wynika, że rozbiór znaków staniczych, herbów polskich musi iść nieco odmienną drogą od tej, którą prowadził rzecz swoją prof. Piekosiński. Weźmy naprzykład stannice Popielidów, Ogonów, Powatów, Kościeszów i Strzegoniów (Piekosiński Rycerstwo polskie tom II. 48. 190). Herby te znajdują się wedle

szanownego prof. w pokrewieństwie a znak poprzeczny. oznacza zamię krzyża świętego będącego uchrześcianizowaniem herbu. Znak jednak zupełnie podobny znajdziemy w herbach borów bartniczych nad Bugiem (Gloger, Encyklopedia polska I. 119). (Wiz. 39 obraz 5, 6).

Na Pomorzu marka rybaków pomorskich ma również zamię zupełnie podobne do znaku herbowego «Kościesz». (Mayer, Hinterpomern, Zeit. für Ethnol. XXI str. 619. Ver.) (wiz. 39, obr. 3).

Zamię owe znajdujemy jeszcze na monecie starej polskiej doby Piastowskiej i na parzenicy znajdującej się w zbiorach p. Gnatowskiego w Zakopanem. Również czoło boczne dachu śpichlerka zakopiańskiego ma wyraźnie zaznaczony podobny układ (wiz. 39 obr. 11,



Wiz. 39.

Obraz 1, 2, 3, 4. Herby Popielidów, Ogonów i Powatów, Kościeszów i Strzegoniów rycerstwa polskiego; obraz 5, 6, Marka rybacka i herb bartniczy polski; 7, obraz człowieka na urnie; 8, obraz z człowieka w liście żołnierza; 9, obraz człowieka narysowany przez sześciolatek dziecko; 12, «człowiek» na przyczółku dachowym; 10, znak na parzenicy góralskiej; 11, znak na monecie Piastowskiej.

10, 12). znak ten jednak, jak to z dalszych niezmarniałych jeszcze zupełnie rysunków wynika, jest obrazem człowieka a w poszczególnych wypadkach (wiz. 39 obr. 10, 12, a dalej wiz. 38 obr. 8) wizerunkiem mężczyzny. Obrazem człowieka jest bowiem znak na urnie dolnołużyckiej, podany przez dr. Jentsch (Zeit. für Ethnol. XIX Ver. str. 721) (wiz. 39, obr. 7), jak to zresztą i sam badacz stwierdza. Człowiek tak samo pojęty o większej tylko głowie i wzniesionych rękach istnieje na urnie starogreckiej podany w rysunku i objaśniony co do znaczenia przez Schliemann (Zeit für Ethnolog. XXI. Ver. 418) (wiz. 38, obr. 7). Współczesnym zupełnie obrazem człowieka, a nawskróś podobnym do wyliczonych przedhistorycznych zabytków jest znak na liście z pismem obrazem żołnierza, pisany z Petersburga do Saratowa, a omówionym na kongresie antropologicz-

nym w Moskwie. (Wisła tom IX. 43). Przedstawia on «kobietę Kosińską z rodu Czapłę» (wiz. 36, obr. 9a i b i wiz. 39, obr. 8). Córka moja sześćoletnia nakreśliła zupełnie samodzielnie człowieka z «kapeluszem na głowie», którego podobieństwo z człowiekiem na urnie łużyckiej i starogreckiej wyrysowanym jest wprost uderzające (wiz. 39, obr. 7 i 9). Na przekształcenie pisma obrazowego w późniejsze litery runiczne wskazywałby przykład podany przez Seesselberga. Szczególnie ciekawym jest zwłaszcza wyprowadzenie litery H ze zespolenia kobiety i mężczyzny rysunkowo przedstawionego na skałach Norwegii. Tak więc według mnie, znaki na stanicach rodowych szlachty są uproszczonymi prawie do znaków piśmiennych obrazami zawołań rodowych, co w pewnej mierze udowodnić będzie końcowym zadaniem niniejszego rozdziału.

Zawołania zaś rodowe powstały na tle ogólnie panujących materyalnych wątków. Nie ujmując więc wagi niektórym ważnym spostrzeżeniom prof. Piekosińskiego, starajmy się dowieść jedynie dalszego wyjaśnienia znaków runicznych polsko-słowiańskich, które nam w najdostojniejszych i najdawniejszych herbach szlacheckich pozostały. Szczególnie ciekawym dla nas naprzykład jest stwierdzenie, że linia prostopadła znana heraldyce niemieckiej jako «Pfahl», dzieląca pole tarczy na połowę, zjawia się jako «pal», stos pacierzowy niejako, we większości herbów polskich. Prof. Piekosiński widzi w niej runę «tyr», która jak wiemy odpowiadać się zdaje wyobrażeniu topora (wiz. 37). Byłoby więc rzeczą wcale ciekawą zbadać o ile «pal» w herbach polskich się odzwiercudlił i czy zasadnicze materyalne tło połabiańskich niegdy Polaków, pozostawiło ślad wyraźny w naszych dziejach. O tem, że wbijanie palów dla środków komunikacyjnych odnosić należy do ówczesnych czasów, wnosić trzeba również z ze słów Galla o Bolesławie Chrobrym, który w «rzece Sali słupy żelazne wyznaczające rubież Polski wbijał».

Dlaczego u Galla, żyjącego w znacznej już odległości czasu od panowania Bolesława Chrobrego, wbijanie palów ma symboliczne znaczenie władzy, spróbujemy później wyjaśnić. Bicie palów, jak wiemy i jak to słusznie już p. Sadowski zauważył, było sposobem stworzenia komunikacji na granicznych brodach, słowem środkiem technicznym wojennictwa narodowego, którym Bolesław Chrobry nie pierwszy w swoim rodzie się posługiwał w walce z ościennymi plemionami.

Rozważmy więc to co mamy o pierwszej dynastji polskiej

Piastowiczów, której początek sięga tak zwanych bajecznych to jest przedchrześcijańskich czasów. Kronikarz Bolesława Krzywoustego II Gall opowiada: «De duce Popelone dicto Chosisco: to jest o księciu Popelu zwanym Chosischo». Tytuł zaś innego rozdziału jest: «De Past filio Chosischnois». Według tych słów uważać należy Piasta za syna Popiela, który miał godność «koszyczka», albo «*koszysznoj*». Tytuł ten odpowiada zupełnie kozackiemu ataman *koszowyj*, i odnosi się do starosty lub władcy nad «koszem», to jest nad osadą ludu mieszkającego w kosznicach czyli «Kaszubów», nie myśląc zaraz, jak to wykażemy wyżej, o Kaszubach pruskich. Również i nazwy książąt nie są przypadkowo urobionem brzmieniem ale odzwierciedlają w sobie tło kulturalne ówczesne. Dlatego nazwę księcia «dicitur Semowith», «następcy» Piasta uważać należy za «Ziemiowida — Ziemiowiedza», to jest władcy, wiedzącego jak się uprawia ziemię. Lud, którego wyobrazicielem jest «Ziemiowit», musiał już więc wchodzić stopniowo do okresu rolniczego w gospodarce. Następny rozdział przyniesie nam zresztą jeszcze sporo danych uprawniających do przypuszczenia że kronikarski «Chosisco, Chosisco, Choszysto, Chosischo, Chosisco, Chosyzscho, Chosyzscho i *Cossico*» jest nazwą odnoszącą się do stanowiska społecznego Popiela, a nie do jego «chwoistowatej brody», jak to uosiłował wedle średniowiecznej manieri tłumaczyć Gall, a za nim powtarza reszta historyków. Znamieną również jest nazwa *Popel*, oznaczająca jako wiadomo «popiół» to jest resztki po spalonym pału (Linde, Słownik IV, 22), (wiersze te niech morze potopi lub płomień pałem pochopi). Miklosich słusznie więc (Wörterbuch der slavischen Sprachen) uważa wyraz «popel» za wspólny wszystkim językom słowiańskim, jako coś co zostaje po... pału spalonym. Jeśli tak jest, to Popiela godnością jest Koszyszko a właściwie *koszowy*, a nie chwościszek, jak dzięki charakterystycznej etymologicznej bajce średniowiecznego mnicha, opowiadają niektórzy historycy przemieniając dla umotowywania tej bajki pisownię powtórzoną przez Galla żywcem z głoszonego podania. Ten kto został «po Pelu» a jest «Koszowym», był prawdopodobnie potomkiem albo następcą Pela. Ponieważ podobne imiona należy brać w znaczeniu imion pospolitych i rodowych, a nie imion osobistych, przeto Pel, przodek Popiela Koszowego, jest niejako prostoplastą rodowym Polów, Polonów, Polaków. Można też wyłożyć również wyraz Popel w znaczeniu czegoś, co po palach mieszka, przebywa, z osad pałowych pochodzi, słowem, plemię

polskie. Niestychanie ważnym dla historii kultury w Polsce, jest przydatek Galla: «Dicto Chosiscionis», który omówimy dokładniej w rozdziale o kosзовych mieszkaniach. Po palowych i kosзовych osadach «agricola» rolnik, Pięść, Piast przyszedł na miejsce Popela, kosowego plemienia polskiego.

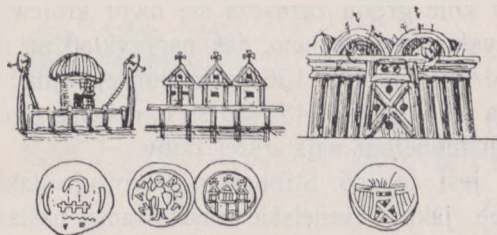
Pel, pal jako zamię najwyższe klanu kosmicznego Palowców oznacza też i archiwalny początek historii polskiej na nowej ojczyźnie i wiąże się z nazwami Popiela, Piasta, Gopła, Gopenicy w węzeł nierozwalny, a w swem obrazowym znaczeniu do dziś nie rozplątany. Jaśniejszem też staje się częste używanie imion «Pelka», polskie «Bolek», (pal, bał, bełtać), Bolesław u Piastów «z którym to imieniem spotykamy tak monarchów polskich jakoteż książąt wielkopolskich i małopolskich, mazowieckich i śląskich przeszło dwudziestu, imienia Bolesław musiał też używać Piast Chwościszkowicz» (Piekosiński, Rycerstwo polskie, tom II, str. 41). To ostatnie przypuszczenie profesora Piekosińskiego, sędzę że w interesujący sposób potwierdziło się dzięki użyciu naszej metody, na charakterze imienia rodowego dziada Piasta.

Kim i czym jest słynny rolnik, kołodziej «Dux Pazt», Piast? Piastun, pięścić jest według profesora Brücknera pochodne od «pit» karmić. Nie naszą rzeczą jest wchodzić w subtelności słoworodne, ale wprost opierając się na Miklosichu stwierdzić, że Pazt, Piast, pięść, należy wspólnie z łacińskim «palma», dłoń, do klanu wyrazów palowych.

Piast, pięść, piędz, (pięć palców) oznacza nie w kółko zwiniętą rękę, (kułak), ale dłoń rozpostartą z widocznymi pięciu palcami, a «pieścić» odpowiada staro-germańskiemu «flitarezen» głaskać, ocierać się, trzeć o coś dłonią, (stąd *Flitterwochen*, miodowe miesiące). Również pokrewne słowa wyrazowi «piest», (star. słow.) pięty, pętla, oznaczają obrazowo coś czem ścisnąć można lub się chwycić potrafi (podzpażetai pięść po grecku. Pappée — Deutsch. Griech. Wörterbuch). Brzmienia *podplat*, (polskie *podpięt*, tudzież *plaster* również blizkiem jest pojęciu ręki *plasko* rozciągniętej t. j. *dłoni*, a nie w *kółko* zwiniętego *kułaka*. U górali zakopiańskich istnieje wyraz, który potwierdza na wskrós nasze przypuszczenie, że dawniej pięścią nazywano dłoń z rozpostartymi palcami. Jak wiadomo Piasto oznacza u koła objęcie osi, natomiast wyraz sprychy, słowo ogólnie używane na dołach, a wzięte z niemieckiego, jest zastąpio-

nem przez znaczący wyraz «*palce*» (Matlakowski, Zdobnictwo ludowe na Podhalu). Piasto z palcami, pięść i Piast tłómaczą więc razem wzięte, ów ścisły związek obrazowy i wyrazowy, jaki pomiędzy dłonią rozpostartą, kołem u wozu, władcą Piastem i baśnią o jego kołodziejstwie istnieje.

Zresztą i wśród rodów szlacheckich polskich istnieje jedna proklamacya imionowa Piestnik albo Plestnik, wyraźnie wskazująca na pokrewieństwo językowe Piast i Plast, a należąca do klanu palowców, do działu pola, planiny, plastra, słowem obrazu poziomości i płaszczyny. Tego zdania zdaje się być profesor Wojciechowski, uważając, że nazwie Piast odpowiada nazwisko, przy-



Wiz. 40.

Monety z doby Piastowskiej w Polsce (Stronczyński: Monety Piastowskie) i odtworzenie obrazowe odcisków.

Konstrukcyja pałowa wodna nawodna. — Częstokół i kosznica mieszkalna (pierwszy obraz z lewej strony). — Konstrukcyja pałowa z szeregiem domostw (obraz środkowy). — Fortyfikacyja grodu, wraz z bramą wchodową sposobem pałowym uczyniona (obraz ostatni z prawej strony).

toczone w źródłach z roku 1425. «Stanisław Pyeszcz czyli Pięść» (Wojciechowski, O Piaście). Jeśli tak jest, jeśli we wszystkich imionach *Pel*, *Popiel*, i *Past*, *Gopto* i *Goplenica* widnieje związek klanu kosmicznego Palowców, to może w znakach obrazowych stannicznych, odnoszących się do rodu naczelnego Piastowiczów, da się odszukać dalszy moment, stwierdzający nasze przypuszczenie. Mamy naprzykład słynny herb Pilawitów, wyraz równie jak piła, do klanu palowców przynależny. Znakiem obrazowem Pilawitów jest znane półtrzecia krzyża, a właściwie pał z potrójnym pomostem (Piekośniński, Herby, str. 75). Pilawa oznaczałaby więc dawną polską nazwę konstrukcyi pałowo pomostowej i może odnosiła się do rodu wojenników szczególniej w stawianiu pomostów wyćwiczonego.

Taka zgodność zawołania i znaku obrazowego trafia się w herbach rodów polskich w zawołaniach Brożyna (herb Bróg), Ostrzewia (herb «Suchy» ostrzew w szczycie) i w sobie nic niema dziwnego (Piekoskiński, Herby ryc. pol., tom I, str. 148). Dziwniejsza natomiast i wprost niespodziewana jest inna okoliczność. Na monetach, które Stronczyński za najwcześniejsze uważa, «niema żadnego znaku chrześcijańskiego i tem stanowczo datę X wieku wskazuje». Na tych monetach zwyczajnie przedstawianym bywa zarys ostrokołnego ufortyfikowania grodu, zaznaczony czterema częściami świata i zamkiem w pośrodku. Ostrokoł ów uwidocznia się to szeregiem kółek poszczególne wbijane pale przedstawiających, albo też kołem zębata; o zębach ostrokołów.

Często w kole grodu zaznacza się dwór królewski z załamanym daleko wystającym dachem, jak naprzykład na monecie, której obraz znajdziemy na str. 156, gdzieindziej widać znowu kosznicę mieszkalną albo ul. (str. 43). To są określenia ogólne, wspólne niejako polskim monetom najstarszej doby.

Bliższem jest to, co Stronczyński opisuje jako «prosto ze sobą powiązane jakby ciesielskie rusztowania naśladowujące belki, których to odmian Wolański około 150 naliczył», czasem zaś «coś na kształt czupryny, pod którym krzyż na kotwicy» (str. 26 i 33). Profesor Piekoskiński ma również w swoim zbiorze podobne monety z «ciesielskimi rusztowaniami» i wiąże je ze znakiem stannicznym Pilawitów.

Nie wchodząc w wywody heraldyczne, zauważyć nam należy, że rysunek na monecie jest naprawdę niczem innym, tylko układem piętrowem (pokoleniowem) palów i pomostów, «rusztowaniem ciesielskim», i że sobą oznacza najstarszy plemienny znak rodowy Polaków, układ palowy, z którego wiodła się ich przeszłość kulturalna.

Możemy teraz wyrozumieć dlaczego u Galla znakiem władzy państwowej królewskiej były pale w dno rzek granicznych włączane.

Dziwnem jednak jest, że w okolicach dziś już niestety zniemczonych, nad Łabą u Połabian, owych nam najbliższych plemiennych krewniaków, zachowała się część rusztowania palowego prawie do niedawna. Nadintendent Hildebrand z r. 1672 tak sprawę o tem zdaje: «W Drewinji stają w każdej wsi dwa drzewa, drzewo koronne i krzyżowe. Krzyżowe jest ważniejsze.

Miejsce, na którem ono stoi, jest święte. Po uczcie tańczą około tego drzewa, około wniebowstąpienia Panny Maryi przywożą go z lasu (wybierają dąb i brzozę) na święte miejsce. Wendyjski cieśla obciosuje je w kwadrat, wtyka z lewej strony i z prawej kołki do włożenia, i podnosi je wśród okrzyków radosnych, wójt włazi na szczyt i nad poprzeczką krzyża zatyka koguta» (Cyt. u Tetznera, *Die Slaven in Deutschland*, str. 282).

Denary wybijane przez Mieszka i palatynów Bolka Chrobrego, nie mogłyby być jeszcze zupełnie określone, gdyby nie znamię rodowe samej dynastji Piastów, Pięściów — krótko mówiąc władcyków — Piastunów kraju całego.



Wiz. 41.

Monety z doby Piastowskiej (Stronczyński: Monety Piastów).

1. Znak rodowy (Łabędzia lub Gryfa). — 2. Znak rodowy (totemowy) Lisa (Wilka?). — 3. Znak rodowy «Ostrzew». — 4. Znak rodowy Piastów (Pięściów). — 5. Znak rodowy pokolenia *Po-pelów* (plemienia na palach mieszkającego — Polaków). — 6. Taż sama moneta z drugiej strony ze znakiem rodowym Piastów (Piekosiński: Rycerstwo polskie). — 7. Znak (Popela) Polaków wyrażony innym sposobem i odtworzenie innej szematycznej konstrukcji. — 8. Pokoleniowy układ (piętrowy) warstw pałowych.

Na monetach z tychże czasów w polu, oznaczającym gród stołeczny, a zapewne i państwo, widnieje często dłoń rozpostarta z pięciu palcami, słowem; pięść, «Piast».

Prof. Piekosiński widzi w tem dłoń opatrności.

Pięść jednak jako symbol ujęcia władzy w dłoń, trafia się i na monetach starego Rzymu, np. «na monecie rodu Aellia, do którego należało wiele rodzin».

Moneta ta z napisem *Bala*, jest pokazaną na rysunku w dziele Ernesta Babilon «*Monnais de la Republique Romaine*», tom I, str. 3).

Zresztą pięść, Piast jako totem Piastowiczów, nie jest odosobnionym w Polsce znakiem obrazowym, z któregooby można odczytać imię rodu. Wśród monet, które Stronczyński w II-gim tomie

swojego dzieła (str. 94) na rysunku przedstawia, obok kilku Bolesławowskich brakteatów, pięść, dłoń wyobrażających, są z tego samego wykopaliska Głębokieńskiego wydobyte pieniądze z przedstawionym Gryfem, Lisem, Wilkiem, Wiewiórką, Byczą głową, Orłem i Łabędziem.

Łabędź, Gryf, Lis, Wilk i Orzeł, są to przecież zawołania rodów polskich, należące do najstarszego typu, a wspomniane wielokrotnie w dziejach. Jeśli więc wolno wyobrażenie Lisa na monecie odnieść do rodu Lisów, Wilka do rodu Wilków, Gryfa do Gryfów, Orła do Orłów, Łabędzia do Łabędziów, to i pięść otwarta oznacza symbol nie tylko władzy Boskiej, a i rzeczywistej ludzkiej nad państwem Piastów.

Piast, Pięść, dłoń rozpostarta, jako symbol piastowania władzy jest więc pierwotnym szczególnym zawołaniem Piastowiczów, znakiem i totemem rodowym tak samo, jak na bitych przez rody szlacheckie monetach widniało zawołanie rodowe odnośnego rodu szlachcica. Na jednej z monet Władysławowskich niepewnej epoki jest wyobrażony książę w profilu, który na znak, że z *Piastów* pochodzi, obie dłonie, *pięście* pokazuje (Żebrawski, tom II, tablica 9).

Również i czysty, jedynie w liniach oddany herb Popelów, (Pomostów), nie jest odosobnionym w Polsce, gdzie szlachta niejednokrotnie również znaki swoje staniczne umieszczała, jeśli tylko miała jakąkolwiek sposobność menniczą po temu.

Obok tych czystych stanicznych linii, widnieje układ realistycznie oddany mieszkań palowych i grodów, na monetach z pierwszej doby Piastowej.

Zauważymy tam nawet drewnianą konstrukcję doskonale uwidocznioną, a co wielce ciekawe, szereg domów na palach wyobrażonych. Te domy przypominają zupełnie owe palowe mieszkania w miasteczkach błotnych Wołyńskich do dziś pozostałe.

Natomiast ciekawą przemianę przeszły palowe mieszkania Prus Wschodnich, Warmii i Pomorza.

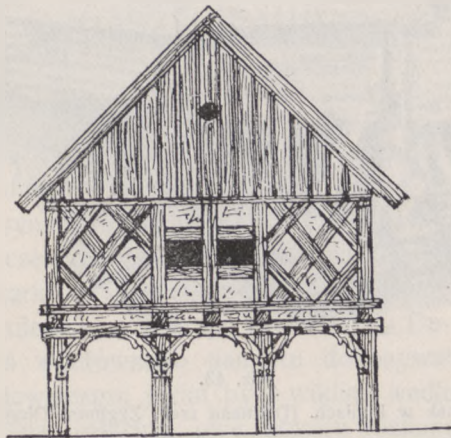
Tak obok Lechicko-Chrobackiej konstrukcji w «szachulec» «na zamek» istnieje budowanie na słup, według wzorów polskopolańskich. Budowanie to niezatraciło zupełnie tradycji palowych mieszkań mimo wpływów Lechickich. Obok części parterowych znajdziemy tam bowiem pół piętérko na palach osadzone, gdzie dziś miejsce łodzi, kryją się wozy i inne narzędzia gospodarskie.

Te «Laubehäuser» i (Pa) Ljöwinghäuser (Pałanki), tak charakterystyczne dla Prus Wschodnich i Pomorza, zdają się być naprawdę szczątkiem dawnych «Poślupów», jak Łużycanie takie «Pałanki» nazywają.

Załączony rysunek takiego poślupia, pałanki z Hagenau, daje nam zupełne wyobrażenie o wyglądzie na suchy ląd przeniesionego palowego mieszkania.

Szcątki takich mieszkań trafiają się i gdzieindziej.

Kraszewski, który jeszcze w połowie zeszłego stulecia «pływał na pła wiczce po poleskich płosach i błotach», opisuje nam



Wiz. 42.

Połowa budowla z Hagenau.
(Prusy Wschodnie).

tego rodzaju szczątek mieszkania palowej konstrukcyi w postaci karczmy w swoich «Wspomnieniach Polesia i Litwy» na str. 114.


«Stanęliśmy odpocząc, karczemka była wcale niepospolitą, stała dookoła opasana oczeretem, łożą, krzakami, które się poczynały i nosiły wspaniałe nazwisko lasu.

Mała, garbata, schylona, nogami w wodzie, głową nad krzaki nie sięgająca. Od rzeki do progu jej prowadziły wschodki a **czóten kilka odpoczywało pod pomostem.**

Słyszac przybijających do portu, gospodarz któremu towarzystwo oczeretów sprzykrzyć się musiało, wyszedł na schodki».

Karczma duża na spławie, której obraz umieszczony jest tamże

na str. 106, zdaje się na pamięć rysowana, świadczy jednak o żywej tradycji palowych mieszkań w Pińszczyźnie i na całym Polesiu. Miasteczko wołyńskie Kowel, którego mieszkańcy w obawie przed Tatarami w niedostępne bagna uciekli, liczy do dziś jeszcze



Wiz. 43.

Młynek w Puniach. (Dolinami rzek, Zygmunt Gloger),

wiele domów na wcale wysokich palach wzniesionych. Ziemia wyschła, zwłaszcza w ostatnim stuleciu do niepoznaki i tylko domy Prus Wschodnich, Pomorza, tudzież Pińszczyzny i Wołynia a także młyn, którego prawo gospodarcze do dziś z wodą związało, poświadczą konstrukcją swoją o odległej przeszłości tak ważnej dla dziejów naszej kultury narodowej.

ROZDZIAŁ VI.

KOSZ ZIEMIANKA.

Drzewo w budowlach palowych z początku zapewne służyło jedynie za podłoże układowe. Upłynęły długie wieki, nim drzewna konstrukcyja wynurzała się niejako z dna jezior i błót i opanowywać sobą poczęła istotne mieszkania ludzkie. Dopiero w okresie leśnej gospodarki zawładnęło w Polsce drzewne tworzywo wyłącznie prawie mieszkalną skorupą człowieczą. Do tego czasu przemiana niegdyś wędrownego namiotu dokonywała się w kierunku materiału budowlanego, jakim była wiklina wedle techniki tkackiej pleciona. Wiklina, rokitnica, owe utwory roślinne wilgotnych błót i bagien poczęły zastępować pilśni stepową.

Kosze, kosznice owe, wymagały dalej użycia innego materiału jakim był szczególny rodzaj schnącej nieprzepuszczalnej ziemi, to jest glina. Wszędzie spotykamy te dwa ze sobą nierozłącznie spojone tworzywa, a nie dziwo, że i wynalazek garnków odnoszą uczeni do wypalania koszów gliną oblepianych. Spójność gliny i kosza i mieszkania przetrwała też okres palowej gospodarki, jako kosz-ziemianka znalazła się w okresie rolniczym, a nawet tam, gdzie jak u nas na Podolu, budownictwo leśne nigdy nie mogło mieć ogólnego znaczenia, do dziś nie zatraciło w budownictwie wiejskiem swego panującego charakteru. Z niniejszych słów widocznie się staje, że myliłby się ten, któryby podział na warstwy kulturalne przez nas stosowane uważał jako szablon, od którego niema wyjątku. Zawistość kształtów i układów mieszkalnych od otoczenia bywa zawsze tak wielką, że tam, gdzie przyroda kraju

długi czas pozostała tą samą, tam też i mieszkanie ludzkie niewielkiej w istocie zmianie ulega. Świadectwem tego są namioty na stepach kirgizkich i mongolskich, świadectwem tego również jest fakt, że na mało lesistem Podolu nigdy budownictwo drzewne leśne nie rozwinęło się w takiej bujności, jak to się dzieje na Podhalu, w Karpatach, na Litwie i wielu okolicach Mazowsza i Śląska. Tem się tłumaczy owa zadziwiająca żywotność szczególnych form budowniczych w pewnych okolicach, form, które gdzieindziej wskutek przemiany warunków zewnętrznych dawno już wymarły. Rozważanie koszowo-ziemiankowej warstwy mieszkaniowej dotknąć znów musi śladów językowych. Droga ta tem jest łatwiejszą, że utworzona niejako w doskonałej częściowo pracy prof. Karłowicza o «chacie polskiej». Tam ujętą jest lingwistyczna strona kwestyi w sposób jasny i przekonywujący. W niniejszej robocie obok powtarzania wyników prof. Karłowicza zestawimy wedle naszej obrazowej metody szereg dźwięków odnoszących się znaczeniem swoim do warstwy koszowej. Aby tego dokonać, musimy uprzytomnić sobie cały przebieg czynności w tworzeniu koszów-ziemianek. Obaczymy przytem, jak obraz cięcia i plątania prętów wiklinowych jak również kopania i oblepiania glinianą skórą zewnętrzną powierzchnię kosza, odbije się na długim szeregu wyrazów, z których wyliczymy jedynie najważniejsze, odstępując resztę wywodów, więcej powołanym w tym kierunku piórom. Już prof. Karłowicz z wyrazów «*kada*» — staroperskie «*kata*» od «*kan*» kopać (khan), sanskryckiego »chomnymi« usypywać kopiec lub mogiłę, wnosi o istnieniu ziemianki mieszkania, której oddźwięk później w nazwie «*chaty*» się odbija. Również *buda*, niemieckie «*boden*», podłoga, dalej «*dno*», wiążąc się obrazowo i słoworodnie z «*fodio*» kopać, wskazuje na początek «*bud* i *budarzy*» w kopankach (Karłowicz, Chata polska).

Rozmyślając nad przebiegiem roboty ziemianki-koszownicy, musimy rozpocząć od ścinania prętów na kosz jako czynności poprzedzającej wszystko inne. Węgierskie «*kaszab*» nóż, szabla, «*castro*» łacińskie obrzynam albo wyjmuję, «*castratura*» oberznięcie (węgierskie) *kaszał*, rznąć, odpowiada najwyraźniej temu obrazowi, którego dźwiękowym wątkiem jest «*cas*» i *grap*. Zwierzę obrzynające zębami gałęzie na domek, zwie się więc «*castor*» bóbr po grecku i po łacinie. Nazwa ta przechodzi przez «*obrzezanie*» na «*castus*» czysty, wolny od popędów płciowych. Aby pręty owe przemienić na płaszczyznowy utwór, należy je chwycić palcami

mocno. W keltyckim i germańskim języku oznacza to «crap, craf, graf», «greifen», coś zgiętymi palcami uchwycić» (Köring). Aby dalej pręty spleść w jedno, należy je zgiąć, skrzywić. Tem tłumaczy się ilość wyrazów odpowiadających obrazowi krzywizny, a w więcej oderwanem pojęciu koła. Łacińskie «*curvo*» krzywić, «*curo*, *kręcić* się około czego (też pilnować), «*currus*» wóz toczący się na kołach, «*circus*» koło — «*curia*» okręg — greckie «*krikos*, *kirchos*», *krąg*, pierścień, «*krikoo*» uczynić coś kołem — «*kirkinos*» cyrkiel «*kirkos*», «rodzaj jastrzębia od kół w powietrzu zataczanych nazwany, «*kyr*, *kyros*» serce (*Hcrz*) — niemieckie «*Kreis*» koło, *okręg* — słowiańskie «*korbi*» *korobiti*, *krzywić* — węgierskie «*Körkör*» elipsa, *Kör* koło, *Körül* naokoło — «*Kyrülek*» otoczenie, «*görbo*» zgarbiony, skrzywiony — *Kerit*, otoczony — *Keritek* otłoczony, *Kerites* otoczony płotem — «*Kaszal*» rznąć. Litewskie «*kraikan*, *kreikin*» *naokoło* wciąż, *kraikas* — *krokiew* (belka od ściany okręgowej koliby biegnąca). (Stąd zapewne «otoczone» obronne grody, owe *Krakowy* liczne w Słowiańszczyźnie, *Krokony*, *Krokyjeje*, *Krokeje* i t. d. w Grecyi).

Po skrzywieniu czyli zginaniu prętów następuje ich splatanie w jedno. Czynności tej odpowiada pewna liczba wyrazów. Łacińskie «*corro boro*» mocno coś związać «*corpulento*» czynić coś, splatać mocno, «*corrotulo*» «*corrotulu*» coś skrócić, skrócony — słowiańskie *krutyty*, *kręcić*.

Oprócz prętów wiklinowych, używano też i po dziś dzień się używa łyka czyli młodej kory wierzbowej jako materiału do splatania.

Po łacinie «*casia*» kora, «*corneo*» pokrywa, «*cutina*» skóra. Po grecku «*kassio*» kora, «*karakallon*» pokrywa, — «*karkinos*» narośl — (sanskryckie «*karpasa*» bawełna) «*karpios*» drzewo z korą — słowiańskie «*kora*, *kra*». Czynić coś z «*kory*» «to «*kryć*, *krajać*» — węgierskie *Kocs*, łodyga liście, *Koczos*, pomierzwiony, splątany, — «*korzeń*», «*karen*». Przejdźmy teraz do utworów plecionych z prętów lub łyka (kory) czynionych.

Zacznijmy od łaciny.

«*Corticeus*» kosz z kory lub z łyka (*króbką* — *kierpce*) — *craticea* plecionka — *cratella*, plecionka, *krata* — «*cratinula*, *cratis*» plecionka — *catellus*, łańcuszek — *cratalis*, naczynie — «*corolla*», wianuszek — «*corona*» wieniec.

Greckie. «*Koichos*» rodzaj palmy egipskiej, z której liści pleciono kosze i pokrywy, a także w ogóle plecionka. «*Koitos*»

plecione łózko (Pappée, I 1351). *Koinonichos*, do związku, wspólnoty należący — «*Kas*» skóra (łyko, kora) — «*kassas*» oznacza derkę na konie — «*kassyma*» coś zeszytego ze skóry, skąd «*kasson*» połączyć, zeszyć.

Niemieckie «*Korb*», *kosz*, «*Kasten*», skrzynia.

Litewskie «*kasele*» *kosz*, «*kaselnikas*» *koszykarz* — «*kasus*» wielki *kosz* — «*katekis*» plecione ozdabianie na głowę — «*katilas*» kocioł.

Węgierskie «*Kosar*, *kosarak*» *kosz*, «*kosylya*» *koszyk* — *koszmos* pleśń, — *kostok* worek na tabakę — «*Kas*» *plecionka* — «*Kaska*» *kosz mały*, «*Kasza*» *kosa* *pleciona z włosów* — «*Kasza*», *Katulja*, *puđło*, — «*Korbely*», *skrzynia*.

Słowiańskie «*Kosz*», starosłowiańskie — *kosztoumnyk* (*coccus*) ten co *plecie koszalki opalki*, «*koszula*» — *materya pleciona* — «*Kojec*» — *kosz na ptaki*, *ptak w koszu wysiadujący jaja*, to *kura*, «*kaszebka*», «*kokoszka*», *kura się koszka* — węgierskie «*Koslat*», *wysiadujący jaja*, — «*Kotlos*», *kwoka* — Kaszubskie «*Kaszerz*», *rodzaj sieci na ryby*, *kaszorg*, *mała siatka* — «*krobka*», *krobica*, *korzec* — *kocz* — *koczować* — węgierskie, *koczikaz*, *jechać*. W ten sposób dochodzimy nareszcie do utworów mieszkaniowych do *kosznicy*, *koszary*.

Łacińskie. «*Casa*» *buda koszowa* — [włoskie *casa* *dom* — hiszpańskie *casa* *długie palto*, czyli *rodzaj budy*, w którą się włazi ubiera człowiek (Körting, Latein. röm. Wörterbuch, str. 218) — *raeto*, *romańskie*, *casa* — *fryzyjskie*, *casa* *domek*].

Casa, *mała plecionka mała (ciemna chata)* — *casula*, *budka*, także *kaptur* — *Casa* «*Romuli*», *pokryta słomą kosznicą u wzgórka kapitońskiego*. *Castellum* *twierdza* — *castrum* *utwierdzony dom*, (nazwy wielu miejscowości) *castra*, *obóz* — *carcer*, *więzienie* — (staro-fryzyjskie «*chartre*»), (*carchesina*) *naczynie do picia*, *tudzież kosz*.

Greckie — «*kastron*» *miejscowość* — «*kastor*» *zwierzę w wiklinowej budzie mieszkające*. *Kat-oikeo* *mieszkać*, *kat-oskeia* *po-mieszkanie* etc. — *kyrke* *kościół*.

Niemieckie «*Hütte*» *buda*.

Węgierskie: «*Kocszma*» *szynk karczma*, *Koresna*, *karczma*, *koszar*, *kosznica*. Litewskie «*Kataras*» *koszary*, (polskie *Kotara* *chata*) *nowosłow*. *koczi* *buda* — *kucza* *buda* — *koszara* *miejsce*, *ogrodzone*, do którego spędzają bydło, nazywają *koszarem* *górale*. W Beskidzie śląskim, gdzie także pasterstwem się zajmują, *kolibą*

zowią to co tu *koszarem* (Słow. geogr.). «Kosz» na Ukrainie «obóz», «Kosznicza» na Podolu, «kureń» na Ukrainie. «Koszary i kazarmy» Korablel, «okręt» a Choroma, izba — chram, świątynia — cerkiew góralaska. To związanie nazwy «koszar» z gospodarstwem pasterskim w Europie, odbija się jeszcze w kilku imionach zwierząt i produktów mlecznych, a nawet ludów, jak to w nazwie «*Kozak*» widzimy.

Węgierskie *Kos*, baran a *kocza* locha — słowiańskie «koza» — łacińskie «caseus» ser — niemieckie «Käse» ser — z czego «Kost» w ogóle jedzenie — ruskie «Charcz», węgierskie, korcz-weszcz, dawanie paszy — «Koszt», wikt.

Z plecionkami wiklinowemi i łykowemi najściślej wyrazowo związany jest dział słów odnoszących się do *grzebania ziemi*, wypalania *naczyń glinianych* a nawet mieszkań ciemnych «*ziemianek*». Wskazuje bodaj na to szereg wyrazów litewskich, dobrze to odzwierciedlających. «*Kasineju*» kopać — *apkasineju okopywać* — «*kaz*» raz po raz kopać a także *kasu kasin*. «*Krakasu*» czynić otwór, wkopywać się. «*Kasen*» drapać się — (łac.) *casa-matta*, ciemna pleciana chata — greckie «*Kasmeta*» rozpadlina — «kata» greckie w dół, na dół (herab).

Jeśli zaś zdamy sobie sprawę z drogi, jaką technika gliniana ziemiankowa przeszła przez długie lata, to należy nam rozpocząć od najpierwotniejszej rzeczy, to jest od dołu grzebanego. Ziemia wyrzucana z takiego dołu służyła z czasem jako wzgórze, niejako wał obronny, istotna część mieszkania możnych. Dół w glinie kopany o wypalonych ścianach, dalej kosze gliną pokryte i wypalone stały się początkiem garnków. Wszystko to znajdzie swoje odbicie w klanie obrazowym i dźwiękowym koszowców-ziemianków.

Robić dół i górę jednocześnie, to jest z ziemi «*garścią*» ziemię «*wygartywać*», oznacza słowo *grześć*, *grzebać*, (albańskie) *grewis* — sanskryckie «*grabha*». *Wał ogradzający* mieszkanie odbija się w wyrazach: litewskie «*gardas*» ogrodzenie, — łotewskie «*gards*» — pruskie *žardis* — sanskryckie *ghardha* — madziarskie *garad* — rumuńskie *ograd*, grażdanie, albańskie *gerd* — niemieckie «*garten*» ogród — łacińskie «*hortus*», «*garde*» obrona — polskie — *granica*, *grodziszczce* «*gród*», *grób* — łacińskie «*crypta*», niemieckie *gruft*.

Najściślej ze sztucznym wałem związany jest też obraz naturalnego wzniesienia, owego wybranego miejsca dawnych utwierdzeń wojenno-mieszkalnych w pewnym okresie.

«*Gerb*, *Garb*, *grzbiet* — pruskie «*Garbis*» *góra* — san-

skryckie «*Giris*» — zendyjskie «*Gairis*» — litewskie «*Gira*» — albańskie «*Gur*», skała.

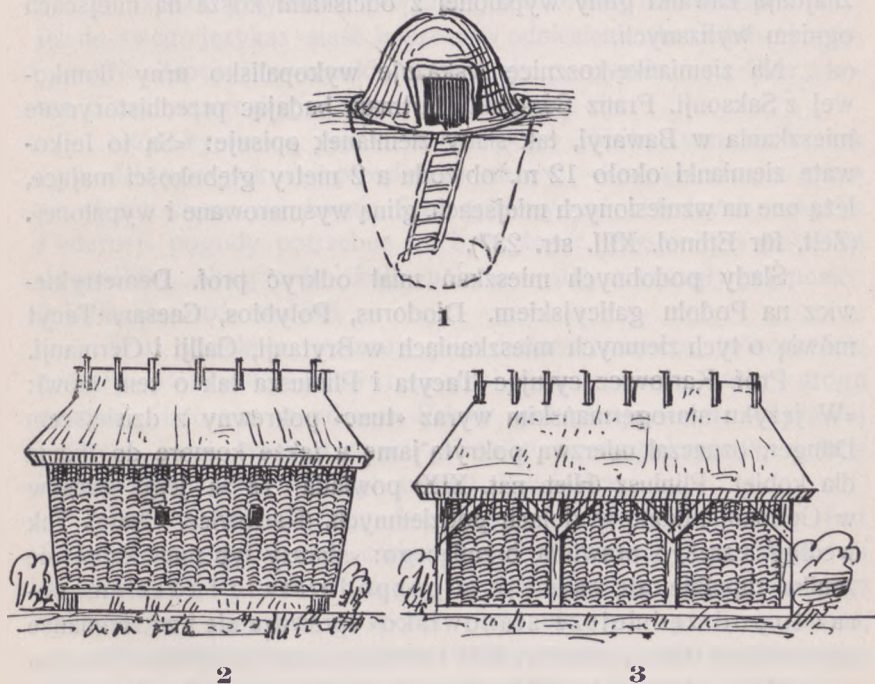
Ponieważ wzniesienia ziemne po nad bagnami pierwsze porastały lasem, przeto nie dziw, że obraz drzewa wraz z nazwą łączy się w jedno z górą. Pruskie «*Garian*» drzewo — greckie «*dendra*» — armeńskie «*dzarr*» drzewo — małopruskie «*debra*» gęsty las — «*gord, gardowina*» drzewo. Właściwości pańskie władców mieszkających w ziemią utwierdzonych grodach przenoszą się na oderwane pojęcia: *Hardy, gardzić, groźny, Graf, gorazd, szczęście* — wszystko to określa dumnego, groźnego, a szczęśliwego władcę, pana — którego potęgę wyrazem jest gród ogrodzony wałem ziemnym.

Do tego również okresu w kulturze należy odnieść nazwy «urn garnków» robionych z «*keramitis*» nazwy greckiej gliny garncarskiej i litewskiej «*kauszele*», miseczka gliniana.

Wnioskując więc z zabytków słownych, mielibyśmy do czynienia z okresem, w którym ludzkość weszła w bliższy związek gospodarczy z ziemią, tam założyła i utwierdziła swoje mieszkania, które rozrastając się w *grody* stały się podstawą panowania «*groźnych, hardych*» władców. Zdaje się że i wynalazek garnków tudzież wejście kotłów cynowych na miejsce naczyń z kory (*casia* — *kora* — *cassiteron* cyna i kocioł), powinno się odnieść do tego czasu. Również sztuka grzebania ciał należy do tej epoki obejmującej sobą gdzieś tam pierwszy okres po wędrówce stepowej, tlejącej przez czas mieszkania na jeziornych i błotnych pałankach jako kosze mieszkalne, aby pomiędzy okresem palowej i leśnej kultury rozwinać się na ziemianki — grody i w ten sposób odcisnąć pieczęć swoją na całości życia twórczego człowieka.

Wtedy nazwa ludu kozowego — łacińskie «*casta*» rasa, ród, kozacko ukraińskie «*kosz i kureń*» przeniesie się na poszczególne miejscowości. Koszna przy Noteci koło Gąbina, Koszyków na Rugji, Koszalin na Kaszubach, Koszyce w północnych Węgrzech, Chor-tyła i Koszysta na Ukrainie, a dalej liczne miejscowości z pierwiastkiem dźwiękowym *Kro, Kosz, Koz*, są świadectwem tego zjawiska. Nie brakuje również i nazw plemiennych należących do tego klanu. Nazwy: Kozacy, Kaszubowie vel «*Kozarowie*» — u Nestora i Mahudiego «*Chassab*», — w źródłach greckich «*Kossinoi, Chatti Cuturguri, Chrobaci, Kroaci*» — wyższa kasta cyganów «*Kotorarów*», (Kotara — chata i plecionka dywanowa). (Zieliński, Wisła tom 9) są imiennym symbolem kozowych plemion.

Nie ulega też dla piszącego niniejsze słowa, najmniejszej wątpliwości, że nazwy «Chosisco, Chossisco, Choszysko, Chosischo, Chosistico, Choszyszko, Chosziszco, Cossico», jakie dają polscy kronikarze Gall, Kadłubek i Boguchwał «ojcu Piasta» a właściwie jego dziadowi, jest tytułem władczym polskich «Kaszubów» — Koszowców, odpowiadającym nazwie «koszowego» hetmana na



Wiz. 44.

- 1) Ziemianka-kosznicza przedhistoryczna (wykopalisko z Saksonji) — 2) Kosznica na Podolu (zdjęcie własne) — 3) Kosznica z Przemyskiego (zdjęcie własne).

Zaporozu, a przypadkowo zachowanym jako świadectwo dawnych «koszowych» osad i koszów ziemiankowej kultury w Polsce.

Przeprowadzenie rozbioru tej warstwy kulturalnej w kierunku starożytniczym i ludoznawczym zajmie resztę niniejszego rozdziału.

Z ustępu o Palowcach przychodzi nam powtórzyć to, co o kosznicach na «Terramare» parmeńskim mówił Dr. Deecker. »Na pomoście posypanym warstwą piasku, stały w porządkowych szeregach, z chrustu plecione, gliną narzucane, słomą lub trzcina

kryte budy. Taką budą z chrustu plecioną i okrągłą była słynna «casa Romuli w Rzymie», a okrągłe urny domkowe italskie, o ile to można wnosić z kształtów, również jako podobne do «casa Romuli» kosznice uważać należy.

Że kosznice wyrażone w urnach domkowych północnej Słowiańszczyzny również o kosz i glinę się opierają, o tem świadczą jeziorne znaleziska resztek mieszkań na palach, gdzie się często znajdują kawałki gliny wypalanej z odciskami kosza na miejscach ogniem wylizanych.

Na ziemiankę-kosznicę wskazuje wykopalisko urny domkowej z Saksonji. Franz Seraphin Hartman, badając przedhistoryczne mieszkania w Bawaryi, tak ślady ziemianek opisuje: «Są to lejkwate ziemianki około 12 m. obwodu a 2 metry głębokości mające, leżą one na wzniesionych miejscach, gliną wysmarowane i wypalone». (Zeit. für Ethnol. XIII. str. 237).

Ślady podobnych mieszkań miał odkryć prof. Demetrykiewicz na Podolu galicyjskiem. Diodorus, Polybios, Caesar, Tacyt mówią o tych ziemnych mieszkaniach w Brytanji, Gallji i Germanji.

Prof. Karłowicz cytując Tacyta i Pliniusza tak o tem mówi: «W języku starogermańskim wyraz «tunc» pokrewny z dzisiejszem Dünger, oznaczał mierzwą pokrytą jamę a także komorę do tkania dla kobiet. Pliniusz (Hist. nat. XIX) powiada, że za jego czasów w Germanji tkano w dołach podziemnych. (Karłowicz, Chata). Tak według naszego prawidła brzmiącego: «starszy typ mieszkania nie zanika zupełnie, ale zajmuje w gospodarstwie ludzkim coraz to podrzędniejsze stanowisko» sprawdza się i na ziemiance germańskiej «tunc», niższej dziś do rzędu jamy na gnój, «Dünger».

Much dodaje że takie komory tkackie musiały istnieć do niedawna.

Do rzędu ziemianek należą ule. Znajdowały się one na wyspie Long-Island do r. 1823. Zupełnie słuszną jest dalsza uwaga prof. Karłowicza, że zakopywanie w ziemi jest zabytkiem mieszkania w ziemiankach tak, jak człowiek murujący się na ziemi, stawia murowane grobowce (J. Karłowicz, Chata polska).

Zresztą chróściane-koszowe mieszkania i ziemianki częstem były zjawiskiem także w Słowiańszczyźnie. Słuszną była uwaga p. Juliusza Starkla, który mówiąc o «koszykarstwie w Galicyi» (Słowo polskie 15 lipca 1901), tak się znamienne wyraził: «Jeśli patrzymy na wyrabiane dziś jeszcze w Galicyi beczki na ziarno

plecione ze słomy i pręci wiklinowych, albo na stawiane na Pobereżu kosznice na kukurudzę, to mimowoli stają nam przed oczyma jakieś prastare obrazy». Te «prastare obrazy» stawia nam w części przed oczyma Hellmold z XII wieku pisząc co następuje: «Słowianie nie zadają sobie pracy przy budowaniu domów, lecz je plelą z chróstu, zarządzając tylko konieczności zasłonięcia się od burz i deszczu».

U Kozaków, którzy nie tylko nazwę swą plemienną od kosza zapożyczyli, «kosz» był symbolem «wielkiego Zaporozża». Nawet Polacy przyjęli do swego języka: «siaść koszem» w odniesieniu do ruchliwej ordy.

Na Zaporozżu wszystkie dokumenty poczynają się: «Dan z kosza Siczy zaporoskiej. Pisano na koszu i t. d.».

Otóż cytowany już u Iwarnickiego Nikita Leongjewicz tak wywodzi początek tej plemiennej nazwy. «*Koczuj*e zimą i latem po stepie zaporozki kozak. Dla ochrony od chłodnych wiatrów i «durnej» pogody potrzebne im były *kosze*. *Kosze* były podobne do *pałatek*, obszyte dookoła «polstiem» iżby się mogły przenosić». (Istoria Zaporoz. str. 80).

Prof. Brückner wskazuje jak «kotara» oznacza jednocześnie prosty, pilśniowy namiot tatarski, chruścianą chatę i drogą zasłonę. Batory w drodze na Psków «pokarmuje w chrześcianej kotarze», pisze Jan Piotrowski. «Kotarhy słomą pokrywają» u Jana Tarnowskiego (str. 135, cyt. u prof. Brücknera).

Do dziś na Podolu dawniejszy typ chaty budowany jest z chróstu a starszy brat cerkiewny w Rohatynie opowiadając mi o dwiestoletniej blisko chacie swojej, którą rozebrał, zauważył że była po «staremu» na sposób płotu plecioną i gliną narzucaną.

Także Stanisław Ciszewski (Wisła, tom II, str. 360), mówi jako o typie starego budowania «bitce» z ziemi lepionej, ziemiance w olkuskiem we wsi Sułkowicach. Pewna kobieta mu opowiadała jak budowano przed 55 laty. Przedewszystkiem stawiano cztery słupy murowane na glinie, na których kładziono płatwę. Następnie grodzono po dwa płoty (budując każdą ścianę) i dopiero ziemię walili, nakrapiali i dopiero chodzili po niej. Dopiero jak wyschła, płoty odjęli i tak się zostało. (Stąd początek ornamentyki koszowej-plecionkowej, przyp. autora). Robili takie kukieli ze słomy i z gliną takowe układali... robili i powałę z płotu, robili tak jak lasę (rodzaj plecionych z suszu wrót) i dopiero obczepiali gliną, ale nie było równe, ino tak, kieby kapalo takie brzeski (sople).

Prof. Karłowicz zna również grzebane w ziemi chaty: «Licha

chałupa ziemianka mieści się w opisie Pątnowa. Niektórzy wieśniacy najmują kawałek wydmuchu i tam w lepiance nędznie skłeconej z całą mieszkającą rodziną» (Zb. wiad. do antrop. kraj., IV 188).

Doskonały znawca i badacz zwyczajów ludowych, p. Zygmunt Gloger w Encyklopedyi staropolskiej tak o podobnych chróścianych chatach mówi: «zwyczaj budowania takich chat z chróstu, chlewów i stajenek pozostał do dziś, że zaś grodzić w ten sposób nazywa się «gacić, kacić» (stąd i grobla płotami z chróstu wygrodzona nazywa się gacią) kacią, jest więc bardzo prawdopodobnem że nazwa chaty od kacenia pochodzi» (str. 233).

Ojciec mój Mieczysław, wybierając się przed powstaniem do szkoły wojskowej w Cuneo przez Rumunię, widział tam podobne chróściane ziemianki. Zwłaszcza cyganie mieszkają chętnie w tego rodzaju kotarach, zwanych tam «bordejami», skąd też zapewne ich rodowa nazwa «Kotarów» się wiezie.

Są to ziemianki z chróścianym dachem i dymnikiem u szczytu. O takich «bordejach» jako ziemnych mieszkaniach na Ukrainie wspomina też T. T. Jeż w swoich opowieściach ukraińskich.

Najdawniejszem pokryciem takich kosznic bywała trzcina. Świadczą o tem urny domkowe italskie i słowiańskie z okapem grubym na słomę lub trzcinę wskazującym. Owidiusz mówi, że «casa Romuli była z chróstu i trzciny» (trzcina pokryta).

Wyraz «palus» trzcina, w klanie palowym zawarty łączy się w łacinie najściślej z utworami mieszkalnymi.

Również strzecha, łacińskie: «stramentum», «culmus» żdźbło, «culmen» dach i rozesłanie słomy na kalenicy świadczą według prof. Karłowicza, o dawności tego rodzaju pokrycia (Karłowicz, Chata).

Najpiękniej wyraził się o zastosowaniu rozmaitego rodzaju pokryć p. Zygmunt Gloger, co nieomieszkamy powtórzyć jako wyraz podobnej metody myślenia, jaką się i nasza praca w dużej części odznacza.

«Wyraz *strzecha*, a ten pochodzi od rozpostrzeć, oczywiście rozpościerać to, z czego robili Słowianie pierwotnie wszystkie swoje dachy (a czego dotąd zresztą lud używa) t. j. w okolicach rolniczych słomy, w leśnej kory świerkowej i dranic, w błotnych trzciny. Trzcina w czasach, gdy kraj był o wiele bagnistszym niż dzisiaj, musiała być najpospoliciej na dachy używana, jak to jeszcze dotąd w wielu wioskach między moczarami po-

łożonych widzimy, a tem się tłumaczy łatwo wspólność pierwiastku w wyrazach trzcina i strzecha. Tak samo i po łacinie stramentum znaczy poszycie, a stramen słoma, od tegoż pnia językowego, podobnież culmus znaczy źdźbło zbożowe, a culmen dach. Więc pierwotnie nie było mowy o kryciu chaty, ale o rozpostarciu nad nią słomy lub trzciny» (Encyklop. staropols. II, str. 299).

Również «kata» Kaszubów nosi na sobie ślady «koszowej» techniki. Pan G. Smolski opisując w Wiśle chaty Słowińców nad jeziorem Łebiańskim mówi: «Zrąb chat (Kathen) składa się z bali i lepianki, kryty zaś jest trzcina». To samo mniej więcej mówi Tetzner (Die Slaven in Deutschland, str. 408). Postać dawnej urny domkowo-koszowej przypominają «piece do wypalenia okrągłe trzcina kryte» (tamże 453). Na Podolu w braku drzewa nawet horodnie zamkowe były plecione w kosz i wykoszczone gliną. Wnosić to należy z rewizyi zamków wołyńskich i podolskich dokonanej w roku 1547 przez Pawła Pateja Tyszkowicza (wyd. Aleks. Jabłonowskiego str. 120). «Powodajet kniaz starosta, iz mozet bez derewienych horodeń pleteniem mocno mezy stołpia (słupy) opletsy i hlinuju towsto obmazawszy... Tohdy dosyt twerdosti budet» (Rewizya zamku braclawskiego).

Ze wszystkich powyższych zestawień wnosić należy, że koszowe mieszkania za wyjątkiem kilku szczególnych okolic należą dziś do niknącego typu. Utrzymują się kosznice i bordeje obecnie niezmiernie rzadko jako mieszkania, częściej jako gospodarcze budowle niższego typu, stwierdzając tem jeszcze raz omówione przez nas prawidło.

Kosznice nie wywarły też doniosłego wpływu na układ budowniczy mieszkań. Leży to w charakterze ogólnym ziemianki kosznicy, że nie mogła ona być źródłem wykwintnych form.

Doniosłą natomiast właściwością tej epoki jest jej wpływ na



Wiz. 45.

Urna z ornamentem plecionkowym z Anglii.



Wiz. 46.

Krywula litewska. (Tetzner, Die Slaven in Deutschland).

charakter zdobnictwa. Uczyniwszy z urn i garnków wypalanych glinianych naczynie o najrozmaitszem zastosowaniu, stworzyła era koszowej kultury jedno z najtrwalszych i najznamienniejszych w starożytności świadectw o dawnych czasach.



Wiz. 47.

Urna z plecionkowym ornamentem z pod Gąbina w Poznaniu.


To co wiemy o przedhistorycznej cywilizacji w dużej części czerpiemy z pozostawionych nam przez przeszłe pokolenia w ziemi i w mogiłach garnków i urn.

Prócz rysunków istnieje tam często pierwotne zdobnictwo, będące dalszym ciągiem tego, cośmy o zdobnictwie z tkackich wzorów zaczerpniętem mówili.

Czem więc węzłkami nawiązywana była w namiotowej epoce, tem uwęzłona gałąź (symbol drzewnej plecionki), krywula, kula, Krumbholz, stała się w późniejszych czasach.

Do dziś jeszcze w słowiańszczyźnie «krywula, kula», odpowiednio uwęzłona, staje się znakiem władzy, już tylko wójtowskiej wprawdzie.

Krywule na Litwie, Kruwe — laska, Kriwe, wyraz oznaczający rozkaz, jednoczy się jednak jeszcze na starej Litwie w wielką władzę arcykapłana Krywe-Krywejte.



Wiz. 48.

Kapitel romański zdobieniem plecionkowym.

«Krywe wzywał za pomocą krywuli» a znakiem «krewu» była laska z trzema zgięciami (wiz. 46). (Wisła tom IX, str. 363, 365, Mierzyński, Studjum o krywuli). Krzywula (Krumbholz), jest używana na Szląsku, w Górach Czeskich, w Łużycach jako znak porozumiewania się (Zeit. für Ethnol. XVIII, str. 257, 258, 259 i t. d.).

Hartknoch (Altes und neues Preussen. Frankfurt 1676) powiada: «Jeszcze dzisiejszego dnia u Prusaków, którzy graniczą z Litwinami, znakiem sędziowskiej władzy jest «krywula». (Wiz. 46)

Tak jak węzeł uwidaczniający się w splecionej gałęzi, różni się od guza na wici wełnianej związanej, tak też i ornament z plecionki wiklinowej lub tykowej utworzony różni się od wyszywki z tkackiego geo-

metrycznego zdobienia nie odmiennością charakteru, ale grubością i wydatnością złożenia. Zamiast cienkiego włókna, gruba gałązka staje się wątkiem plecionki i ornamentu. Widać to dobitnie z urn przedhistorycznych starych, gdzie bardzo często zdobienie jest jakby odciskiem plecionki koszowej w glinie. Powstanie takiego ornamentu tłómaczy doskonale opis robienia bitki, powtórzony wyżej za panem Ciszewskim przez nas. Wiemy stamtąd jak «ubijano mocno glinę między dwoma płotami i jak później, kiedy wyschło, odejmowano te płoty precz, i tak się zostawało». Odcisk plecionki wiklinowej płotu zaschnięty na glinie stawał się w ten sposób pierwszym wzorcem, którego wspaniały późniejszy rozwój śledzić możemy, począwszy od urny, znalezionej pod Gąbinem (Zeit. für Ethnol. XIII, str. 256), a skończywszy na cudownej plecionce gałązkowej w romańszczyźnie i gotyku (wiz. 47 i 48).

Do niciowych i tkackich wyszywkowo-plecionkowych motywów przybyła w ten sposób plecionka roślinna po dziś dzień jako ornament żywa i nieśmiertelna.

Jeśli oko przesuniemy przez szereg urn naszych przedhistorycznych bodaj w rocznikach Światowida (tom I, str. 52), a porównamy je z koszową plecionką kolumn, fryzów, kapitelów keltycko-romańskich, to obaczymy wnet ów niezaprzeczalny związek.

Zwłaszcza tafet, czyli szachowy ornament (u nas na torbach z łyka uwidoczniony), stał się podstawą zdobnictwa szkockiego i irlandzkiego.

Udowadnia to wszystko zresztą nader szczegółowymi rysunkami pan Friedrich Seesselberg w dziele «Die altgermanische Kunst», a naszą rzeczą dać jedynie ów dziejowy węzeł ujmujący to wszystko w całość myślową.

Tyle też mieliśmy do powiedzenia o koszowo-ziemiankowej warstwie w dziejach naszej, a w ten sposób po części i europejskiej cywilizacji.

ROZDZIAŁ VII.

BUDOWNICTWO LEŚNE.

Gdzie ty święta przeszłości macierzystej ziemi
Z twojemi bohaterami, z bogami twojemi.
Z pieśnią dzielnych lirników, synów twego łoża?
Przeminęłaś na świecie, jakby snem prześniona.
Któż to potrafi dzisiaj wyczytywać biegle
Na staroświeckiej książce, lub na starej cegle.
Kiedy twoją pamiątkę znajdzie w polu chłopie
Albo ciekawy rydel w kurhanie odkopie,
Ze szkieletu, z okrucich żelaza i gliny
Któż zdoła wypowiedzieć los całej krainy?
Kto wyssać świętą prawdę z podaniowych baśni,
Kto w literze zamknięte życie nam objaśni?
Kto mrok zapadłych czasów odświecili choć trocha
Chyba serce pobożne co praojców kocha
.
Na czas wywoła z grobu cmentarzowe rzesze
I z gruzów rumowiska skrę życia wykrzesze.

Syrokomla, «*Margier*».

Ląd europejski w miarę osychania bagien polodowych, pokrył się nanowo gęstym kożuchem leśnym — wprawdzie jeszcze w wielu miejscach bagno określało palową formę osad, a koszową mieszkań trzcina pokrywanych, natomiast mnożą się mieszkania na stałym lądzie, z początku zapewne jako ziemianki, lecz w miarę przewagi lasów i borów, drzewo staje się głównym mianownikiem gospodarczym niektórych ludów europejskich, i na tle borów i lasów rysować się poczyna całość ówczesnego życia, wraz z mieszkaniem, zajęciem głównym, oraz kultem.

Jak wyglądało tło fizyczne tej kultury leśnej, niechaj nam pokaże ustęp z dzieła p. Aleksandra Jabłonowskiego w dziele «Popis zamków ziemi wołyńskiej» o powierzchni Wołynia w połowie XVI wieku. «W pasie północnym: puszcze ciemne, w których ginęły dla oka liczne barcie i myśliwskie ostępy, wody rzek mnogich, jeziorzyska, topiele, jary, gony bobrowe, piaski nagie i trochę pastwisk leśnych, — jak przed wieki było na Polesiu.

Na Wołyniu środkowym, właściwym, łąk więcej i trzód, więcej też i pól uprawnych oczywiście, ale rolnictwo nie folwarczne jeszcze, na starych ruskich dworzyszczach spoczywa, zamków królewskich hospodarskich kilka, zameczków kniaziowskich i dworców ziemiańskich mnóstwo. Na południowych zaś kresach ukraińskich stepy niezmierzone pługiem nietknięte, dąbrowy, chutory, stada, pszczoły i zwierz, częstsze też niż gdzieindziej mogiły strażnicze» (Popis zamków wołyńskich).

Tak wyglądały warunki leśnego gospodarstwa na Wołyniu jeszcze w XVI wieku, dając tem samem obraz tego, co może wcześniej również dotyczyło Mazowsza, Małopolski i Śląska. Na tle tego wyrasta szczególny rodzaj drewnianego budownictwa owych «miast drzewianych» jak nazywano osady tak pobudowane w XVI stuleciu w Polsce. O tych drewnianych kolebach, kletach i miastach, które drzewie stanowią panującą formę mieszkań w Polsce, pomówimy w niniejszym rozdziale.

Zresztą mieszkanie stanowi tylko jedną część strony gospodarczej leśnego okresu. Zrobienie drzewa materiałem uniwersalnym, z którego robi się wierzeje, zamki, kłódki, zawiasy, zasuwy, wozy, pługi, młyny ręczne i stępy, stanowi wybitne znamię owych czasów, przechowane w odciętych od świata okolicach, jakimi są naprzykład góry skolskie, gdzie leśna kultura w szczątkach wprawdzie, istnieje w powyższej formie po dzień dzisiejszy.

Początek leśnej kultury rodzi się już w czasach palowych, nawet w okresie stepowym szkielet namiotu i drzwi były z drzewa uczynione, lecz okres palowy nauczył dopiero pierwszego osiedlenia europejskiego techniki zacinania w drzewie, bez czego nie mogłoby być mowy o budownictwie. Stąd więc rozpatrywanie początków budownictwa w drzewie zaczynać się musi od rozważenia układu i wiązania podłoża palowego nabagiennego, które wydobywając się później na wierzch, stało się początkiem sztuki budowniczej drewnianej.

Tu należy się nam powołać na zdanie uczonego starożytnika pomorskiego Virchowa, który jak mało kto czuł się powołanym do sądów w tym kierunku.

Wielki profesor widział wyraźną układową różnicę między północno-palowymi budowlami słowiańskimi, a niemieckimi w południowych Niemczech i Szwajcaryi (Zeit. für Ethnol. XVI, Ver. 212 i XIII, str. 235). Kiedy wątkiem stałym budowli niemieckich są słupy z naczopowaną u wierzchu poziomą pomostową belką, to w słowiańskich budowlach trafia się często typ zupełnie odmienny, oparty na wiązanych w zamek pniach, tworzących rodzaj skrzyni w wodę wpuszczanej, gdzie słupy u boków ścian utwierdzały jedynie całość konstrukcyi przeciw poziomemu naciskowi wody (Jezioro Arysee). Tradycja sposobu «słowiańskiego» budowania jest tak dawną, że nawet jeszcze bronzowa epoka odznacza się na ziemi polsko-pruskiej tak odwieczną formą budowania, jak to już o palówce w jeziorze Szonstag mieliśmy sposobność powiedzieć.

Nie znaczy to aby u Niemców nie było nigdzie wiązania na zamek w budownictwie drzewnem. Owszem tam, gdzie nie było tradycyi palowych, jak naprzykład na wyżynach Szwajcaryi i Skandynawii, tam na tle leśnej gospodarki rozwinął się gdzieindziej pięknie typ budowania na zamek.

Natomiast na dołach niemieckich, gdzie pomiędzy budowlami palowymi a mieszkaniami ścisły rodowodowy istniał związek, tam zjawia się wyłącznie budowanie ryglowe, na słupek, będące podstawą układową tak zwanego u nas muru pruskiego.

Nigdzie zaś w Niemczech niema budowli palowych, skrzyń niejako z drzewa na zamek wiązanych, jak to się dzieje w dorzeczu Wisły, Niemna i Dźwiny.


Natomiast i wśród plemion słowiańskich były takie, na krańcach zachodnich Słowiańszczyzny położone, które znowu nie znały budowania na zamek, i do dziś go nie używają.

Takiem plemieniem byli naprzykład Połabianie, najbliżsi krewniacy tych Polaków, którzy z okolic zamku «Polen», wedle kroniki Bogułała, przyszedli do lechickiej Wielkopolski.

Że nazwa Lechów natomiast oznacza plemię czysto rolnicze, wskazywać się zdaje wiele dźwiękowych i obrazowych znamion. «Lecha ziemi», oznacza jednostkę ziemi pod uprawę przeznaczoną. «Lachaino» oznacza po grecku «kopać» — Lachano w ogóle rośliny,

«Lacheia» dobry grunt w przeciwieństwie do skalistego. «Leche» roślina w formie murawy. «Lachaiwa, Lakonia, Laichos,» Ateńczyk, czyli kraj i lud rolniczy.

Połabianie, którzy zachowali do dziś starożytny układ wsi dookólnych, wraz z wielką ilością obyczajowych prastarych zabytków mają wyłącznie ryglówkę, budowlę na pal, na słupek, jako wążek składowy swoich chat.



Wiz. 49.

Chata połabiańska. (Tetzner, Die Slaven in Deutschland).

Z monety staropolskiej widać, że utwierdzenie wojenne, będące niewątpliwie techniką plemienia polskiego z Zachodu do Wielkopolski przyniesioną składa się również z szeregu prostopadłych słupów pomostem uwieńczonych.

Widać więc z tego jeszcze raz dowodnie, że nazwa *Połabian* i *Polaków*, nadaną została tym plemionom słowiańskim przez

inne, dla ich odmiennego sposobu budowania na pal stojący, słowem na słup (Wizerunek chaty połabiankiej 49).

Jedynym szczątkiem do dziś istniejącym jeszcze, dawnych utwierdzeń wojennych polskich, pozostała wieża drewniana, dziś na dzwonnice przemieniona.

Wiele względów historycznych i faktycznych przemawia, jak to w swoim czasie zobaczymy, za powyższem przypuszczeniem.

Że nie względy statyczne rozstrzygały o konstrukcyi dzwonnicy-wież, świadczy fakt, iż na Huculszczyźnie, gdzie tradycje polskich utwierdzeń wojennych nie dotarły, dzwonnice choćby największe, są na wieńcówkę budowane.

Otóż te wieże-dzwonnice są jedynym z do b n i e j s z y m i na większą miarę czynionym budynkiem drewnianym w Polsce, którego konstrukcja jest słupowo-palowa, choć również w swojej istocie odmienna od czopowania słupowego w Niemczech.

Nietylko więc organizacja wojenno-rodowa, ale i układ utwierdzeń drewnianych łączył słowiańskich Polaków z Połabianami i niemieckimi Westpfahlami i Ostpfahlami, słowiańskich Drewlan z niemieckimi Holzatami, jak to z powyższych rycin wyraźnie widać.

U Niemców, według Friedricha Seesselberga, palowy wąż układu był decydującym dla budownictwa niemieckiego.


«Germanin o ile wiemy, zna początkowo tylko ryglówkę («Fachwerk») z drzewa» (Zeit. für Ethnol. XX, Ver. 300), mówi Virchow.

Taki sam jednak «Fachwerk» czyli ryglówka była właściwością palowej budowli w Retrze i w Polen, grodach niewątpliwie zachodnio słowiańskich (Zeit. für Ethnol. XXIII, str. 703), jakoteż w Burgundyi, północnej Francyi, Danii i Anglii.

Natomiast plemiona huculskie, litewskie, pruskie, lechickie, mazowieckie, śląskie, krakowskie, łużyckie, słowackie i południowo-słowiańskie, używają głównie jeśli nie wyłącznie wiązania na zamek, wieńcówki.


Jak daleko wstecz sięga ów odmienny sposób używania na budowę tworzywa drzewnego, wystarczy porównać chatę germańską z kolumny Marka Aureliusza z zachowaną do dziś kolebą huculską.

Tak chata germańska, jakoteż i koleba słowiańsko huculska jest właściwie namiotem w drzewie jako w materiale wyrażonym. Obiedwie są okrągłe, mają dymnik u szczytu i jedyne wejście.



Wiz. 50.

Czoło chaty Mazurów polskich z Prus Wschodnich (Bauernhaus in Ostpreussen).



Wiz. 51.

Chata kolonistów niemieckich z Prus Wschodnich (Bauernhaus in Ostpreussen).

Chata germańska jednak jest budowana ze ściśle do siebie przylegających pionowych słupów zupełnie w ten sposób jak palisada fortyfikacji odtworzonej na monecie z czasów Piastowych, natomiast koleba huculska ma ściany z wieńcówki, to jest drzew poziomo ułożonych i na węglach zawiązanych.

Jeden i ten sam typ mieszkania z jednakiego materiału dzięki odmiennym tradycjom został odmiennie złożony, a różnica ta przetrwa tyle setek lat i do dziś w chacie Mazurów pruskich i kolonistów niemieckich z nimi sąsiadujących się nie zatrze, jak to rycina pokaże (wiz. 50 i 51).

Różnica ta odbija się nawet na tych plemionach, które jak Łużycanie, będąc przeszło 1000 lat wystawione na wpływy cywilizacyjne niemieckie, nie zdołały wyzbyć się odwiecznych słowiańskich sposobów łączenia drzewa i budowania chaty.

W onych czasach, kiedy drzewo objawiło się w narodowym budownictwie Niemców jako ryglówka, w budownictwie Słowian (za wyjątkiem Połabian i Polaków), jako budownictwo wieńcowe, u Rzymian i u Greków należało ono do już dawno minionej przeszłości. Lasy wyniszczono i mur kamienny i ceglany wszedł tam jako wątek konstrukcyjny niezmiernie dawno.

Mimo to na zastygłych w kamieniu zdobniczych motywach, drzewo odcisnęło swoje piętno, a na podstawie zabytków słownych i kamiennych śmiało wnosić możemy, że to samo co dzieliło świat germański od słowiańskiego, to samo było różnicą między zaginioną ryglówką u Rzymian, a wieńcówką u Greków.

U Rzymian rozwinięcie najdawniejszego sklepienia w «cloace» noszącej nazwę niewątpliwie w drzewie poczętą, tudzież pale w murze wykonane, wiernem są tego świadectwem.

Grecy natomiast w grobach likijskich, w modelu złotym świątyni wykopanej z grobów królewskich w Mykenie, gdzie widoczny jest na podmurowaniu układ okrągłych pni drzewnych poziomo ułożonych (Zeit. für Ethnol. XXIII, 602), a nawet zdobienie ścian świątyni wskazywać się zdaje na wieńcówkę jako źródło form budowniczych.

Nazwa słupa w greckiej architekturze «kion» jest fenickiego pochodzenia. Po za tem chata grecka według Homera zgadza się zupełnie z typem chaty mazowieckiej, polskiej częściowo na zagrodowy typ przemienionej. Podwórze Eumaiosy otacza wał kamienny z nasadzonym na nim cierniem. (Od. 15. 5 ff). Z drzewa

ciesany, trzcina kryty namiot Achileusa otacza palisada z potężną bramą. (Il. 24. 448). Przy wchodzie położone jest szerokie podcienie (κίθουρα) z boku zapewne zamknięte, ponieważ nazywają je «eridoupos» (daleko brzmiąca). Pod dachem podcienia wiszą rozmaite narzędzia i bydło ma swoją stajnię. Właściwe mieszkanie zdaje się tak wyglądało. U czoła było pół otwarte podcienie «prodomos» zwrócone do podwórza. Przed niem wysiadują goście, przez nie wchodzi do domu. Tu siedzi Eumaios łatając łapcie i patrząc na podwórze gdzie go spotyka Odysseus. (Od. 14. 5 f.).

Dalej ciągnie się izba, gdzie w nocy ogień płonie i gdzie śpi Priamus z Achillesem.

Jest to «megaron» wielka izba, albo «medadron» izba czarna, atrium (Od. 18, 150, Il. 2, 414, 9, 204, 640).

Megaron jest zupełnie zamkniętą izbą w przeciwieństwie do powietrznego podcienia. Biedniejszy człowiek już nic nie ma prócz tych izb zbiegających się stosunkiem i położeniem swoim z kletą litewską.

Natomiast u bogatszych Anaktów zjawiała się jeszcze jedna izba odpowiadająca komorze w chacie nieborowskiej i w staji huculskiej. «Megaron» jednak tak jak i świetlica w chacie mazowieckiej była główną izbą z ogniskiem płonącym w środku, gdzie siedzi Odysseus i gdzie się kąpie Eurykleja (Od. 19. 53 ff). Po bokach świetlicy, a u Greków izby czarnej, od dymu, który przyćmił ściany i belki otwartego dachu, idą ławy jak w naszej (Od. 7. 95). Podłogę tworzy ubita glina. (Od. 21 120 f). Na ścianach i ze smolnego przydymionego drzewa wyciosanych wiszą miecze i lance, w których przygląda się migotliwy płomień ogniska. (Od. 19. 38).

Naprzeciw wejścia «Magaronu» (Od. 7. 87. 96) znajduje się «μυχός» jako szczególny kąt pana domu. Tam w tej komorze spoczywa Achilles u boku Briseis (Il. 24. 674 ff.). Tam mają Nestor (Od. 3. 402) i Menelaus (Od. 4. 204) swoją łożnicę małżeńską. Pomiędzy izbą a dymnikiem szczytowym była komunikacja, którą dostaje się Melanthios bezpośrednio z Megaronu przez «orsodory» (zaskakujące dzwirze) na zewnątrz (Od. 12. 142) (cyt. za Hennin-gem, Das deutsche Haus, str. 104, 105, 106).

Z tego widzimy jak w istocie swojej homerowska chata grecka nawskróś odpowiada naszemu mazowieckiemu typowi chaty i jak późniejszy kamienny Erechteion jest właściwie powtórzeniem w kamieniu drewnianej niegdy chaty zamożnych Anaktów. To

na wskrós dokładne podobieństwo materiału, układu i rozkładu, jakoteż fenickie (t. j. obce) pochodzenie nazwy słupa wraz z poziomem ułożeniem krąglaków a odtworzonych w kamieniu na grobowcach likijskich, nakazuje mi przyjąć wieńcówkę, jako konstrukcję drzewną w chacie starych Hellenów.

Odkładając szczegółowy rozbiór ryglówki i wieńcówki do dalszych ustępów tego rozdziału, pozwolę sobie zestawić dźwiękowe to jest słowne zabytki odnoszące się do niniejszej warstwy kulturalnej. Podstawą słoworodną będą dwa pierwiastki «kali» i «bór» jeden odnoszący się do drzew liściastych, drugi szpilkowych.

Pierwiastek sanskrycki «kali» oznaczający drzewo, (Gorajew, Stawnytelnij etymologicziskij Słownik), zachował się naprzód w zastosowaniu do surowej nieobrobionej formy drzewa w wyrazach następujących «Klon, Kalina», — w litewskim «Klewas» jawor, o których to drzewach krąży wśród ludu wielka ilość pieśni. Kalinos (greckie) drewniany — «kluk, kłyk, klocek, keł», w odniesieniu do młodych pędów rośliny «także palec i ząb». «Jabłko rajskie może być mnożone zakopaniem klocka» (Linde — Słownik). Niem. «Holz» drzewo, «Kohle» węgiel drewniany — Kletze roślina pnąca się — «klathen» (staroniem.) drewniany, gotyckie «klasty — Klaftor» miara na drzewo drewniane. Do tego samego działu należą skrócone zdaje się również wyrazy «Łęg, Łąka, Las, liść, (greckie) «Lachano» w ogóle rośliny, (polskie) gałąź.

Czynność ludzka w odniesieniu do drzewa jako tworzywa w następujących słowach swoje odbicie znajduje.

«Kłati, kłóć» drwa (ukrain.) «kolot» — «kołotyty, kłócić, kłąc, kłati, kłykat», wołać — greckie «Keladai» głośno wykrzyknąć — (łac.) «coloco» postawić coś, zebrać, budować — «collectum» zebrany — «(greckie) «kalindeo» obracać, walcować — (polskie), «kłaść» chatę, (ukrain.) «klasty» — (k)leść na drzewo — (k)łatać — (greckie) «klytos» wołać.

Rzecz z drzewa wyrabiana znowu w poniższy sposób w dźwiękach się odzwierciadla. «Kół» z płotu, «Koło» z drzewa, (fran.) clef — «klucz», koleso, kolasa, kolaska, (powóz na kołach) — (franc.) «caleche» okrągły kapelusz — (czeskie) «kłobok».

«Kłoda», wydrążony pień z drzewa, później jednostka mierznicza w Polsce — «Kłoda do paszenia krów» — od każdej kłody albo beczki piwa po cztery grosze». (Vol. leg. 2. 666. — Zubrzycki,

Kronika miasta Lwowa, 153, 224, 432). «Kmieć. od młyna nabwszy mąką «kłodę» jedzie». (Linde, Słownik).

W «kłody zamykano nogi winowajcy» skąd «skazywanie na «kłodę» (Linde, Słownik). Kłonica, kawał drzewa u wozu utrzymujący koła — «Klin» gwoździec drewniany — kliniec — klinik — (alleman.) klamm, kawałek drzewa rozmaicie stosowany (Dictionnaire général de la langue française) — «clou» gwóźdź.

«Kołokoł» z początku drewniana «kołatawka» potem dzwon — (niem.) Glucken, Glocke, kłupka, «kołatka». «Kluke» laska poselska, (środ. gór. niem.) «glocca, clocca» — (staro. gór. niem.) glogge — (staro. fryz.) clocca — (franc.) cloche — (piemont.) cieca — (staro. gór. niem.) clockon, clochon, «klopfen», (pols. kłapać — Zeit. für Ethnol. XVI, Ver. 76). «Kołczan» miejsce na zaostrome kołki, (strzały). «Kład» ciężar, ładunek (łac.) «clavis» instrument muzyczny, «klawec» starolitewski instrument muzyczny. «Łata» kawałek dostosowany drzewa — «kula» z drzewa — «kłodka, kładka».

Drzewo związane czemkolwiek z istnieniem człowieka takie jemu i jego utworom społecznym miano zazwyczaj nadaje. (Łac.) «Clinicus», chory w drewnianem łóżku stale leżący, claudus zamknięty, «cloppus» kulejący, na kulach chodzący — «colonia» osada z chat drewnianych złożona (odpowiednie rosyjskiemu «Derewnia»), «klan» (keltyckie), wieś, a także wspólnota rodowa — (łac.) clandestinus, przynależny do domu, do ojcowizny — «collega» współnik, przynależny do wspólnoty. «Coloni» rzymskie prowincje (słowem kraje gdzie jeszcze w drzewie budują) — (greckie) «Lechos, lagas» łóżko drewniane, legowisko — «chałupiec» (mieszkający w chałupie) — nowsza forma «chałupnik» — chłopiec, chłop — «kalibak» (nowogreckie), szczególny rodzaj chleba pieczonego na wsi, skąd «chleb» pożywienie w «kolibie» przez «chłopców» jedzone — «kładbiszczce» (ukrain.), cmentarz, miejsce gdzie w drażonych kłodach chowają ludzi. Od drzewa «kali» wiodą swoją nazwę liczne miejscowości w Europie, których część niniejszem wyliczę:

Galicz, Calissa (u Ptolomeusza) — (pol.) Kalisz — Kładno — Klecko — Kłodawa, Kliazma — Kielce — Kielcowo — Kliz — Klettgau w Szwajcaryi — (k) Lednica, Kałusz — Lekno, Lezno, Leszno, Łęczycza. Imiona własne jak Lstek, Lech i Leszek. «Kalisztje Kłaniec», «derewnaja» wieś u Rezian słowiańskich w północnych Włoszech.

Nazwy plemiennie-rodowe:

«Galicja słowacka — Galia — Caledonia, (Szkocya u Rzy-

mian) — Keltowie i Gallowie — (odpowiednie słowiańskiemu Drewlanie u Nestora) — (K)*Lietuwa* — (K)*Lietuwiszka* — Litwa i Litwini, Łotwa i Łatweszu, od «*kleta*», *chata mieszkalna na Litwie i Łotwie*. «Łęgowie, Lasowie, Lechowie, Lutycy, Łęczycanie» u Słowian — «Lachaiwa, Lakonia, Laichos», Ateńczyk u Greków. «Z'laasane u Kosmosa w kronice czyli Ślązacy — Lasowiaci w sandomierskiem, słowem «leśnicy» niejako.

Z nazw powyższych znowu widzimy jak doniosłą rolę odgrywa w dziejach cywilizacji główny gospodarczy wątek życiowy, którego mieszkanie bywa najwidoczniejszą funkcją.

Oto jak nazywają się rozmaite budowle w okresie leśnego gospodarstwa: «(Fryzyskie) «*clai*» buda, plecionka z drzewa — (łacińskie) «*Cloaca*» kanał drzewem wyścieniony — «*columbarium*» gołębnik — «*columella*» «kolumienka», słup z drzewa — «*culmus*» — (niemieckie) *kulm* — (pol.) *kalenica* — szczyt dachu — (frankońskie), *kollype* — (rumuń.) *colliwe* — (serb.) *kolywa*, *kolewo* (pol.) *cholewa* — (greckie) *kalybe*, buda, domostwo — (pol. słow.) *koliba* — (bułgar.) *goliba* — (serb.) *koliby* — (madziar.) *koljub* — (rumuń.) *koljube* — (pol.) *kolebka* mieszkanie dziecięce, (kolebać) — (greckie). «*Kalypto*» pokryty (Herodot 5, 16). — «*Kalibion*» pokryty — «*Kalibytis*» «ten który mieszka w budzie» (polskie, chłop) — (czes.) — *chaloupa* — (pol.) *chałupa*.

Ogólniejszą jeszcze nazwą mieszkania jest «(greckie) *Kality*», buda (Philodem IX. 44) — «*kalia*» drewniana budowla — «*kaltos*» buda — (niemieckie) «*Zelt*», namiot, buda — (litewskie) *kletis* — (łotew.) *klets* — (póln. niem.) *kleete* — (keltycko-irlandzkie) «*kliath*» — «*klet ugotowach*» «sieno na *kletach*» (starosłow. u Miklosicha 290) — «*klietka*» relikwiarz — (pol.) «*klitka*, *kletuszka*» komórka — «*Słowacy i Antowie w kletkach* niebudowanych daleko od siebie mieszkali» (Linde, Słownik) — «*klatka*» zdrobniałe mieszkanie ptaków, — «*kletka*» konstrukcja mostowa (Inwentarz zamków wołyńskich).

Najwięcej oderwane pojęcia kultu, czci i piękności «leśnej» warstwy takie zaś znajdują odbicie w wyrazach:

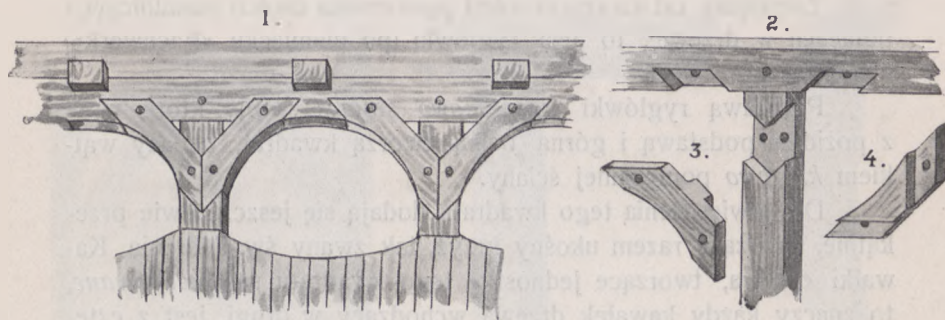
(Greckie) «*kalos*» piękny, co u Homera stanowi pewną cielesną właściwość — (łac.) *cultus* — cześć pierwotnie dla drzewa — «*Kolada*, *koleda*» — (greckie) «*keladais*» głośno wykrzyknąć, oznacza chóralny zwrotek w «koło» powtarzający się śpiew na cześć bogini Łady — będącej również u Słowian pojęciem piękności (okrągłości

i (*ko*) *ładności* jednym słowem. Przedmiotem kultu był drewniany «kolos» u Greków — potężny pień drzewny u Słowian «kłon, kloc» stąd pochodzi «kłonić, kłaniać się, kłonitsa», słowem «klocowi cześć oddawać».

«Iż zaś mam się «*kłaniać klocowi*» z drzewa» (Linde, Słownik).

Znacznie skromniejszym źródłiskiem wyrazów stał się szpilkowy na wyżynach rosnący *bór*.

«*Bór*» sosna po serbsku «*Bór*» las sosnowy — skąd pochodne w obrazie «*Broda*, (łac.) «*barba*» «*barbarus*» brodaty — «kołem drzewnym, brusem walczyć» oznacza «*brotsa*» — walka to borba, w niewolę brany niewolnik, «*braniec*», «*wróg*, *woroch*».



Wiz. 52.

Szczegół z dzwonnicy z Uhrynowa szlacheckiego (wiązanie na słup kładzione i za-kołkowane).

1. Przęsło w całości. 2. Słup z belką poprzeczną, zastrzały (3 i 4) dla uwidocznienia zdjęcia.

W «*boru*» żyją «*barcie*» i (niem.) *Bär*, niedźwiedź — (zwier, zwierz).

Bór rozrasta się na «*wirchach*», tam gdzie jest wyższy «*breg*» brzeg, (bród), gród, na «*wrchu*» umocniony «*borem*», tam jest «*warosz*» miasto po węgiersku, skąd zapewne nazwy naszych «*gro-dów*» «*Waręż* i *Warszawa*».

Ociosać płasko drzewo, «*barsnati*» obrsnati, obrus, (litew.) bruszcz (madziar.) «*obrosz*» — (pol.) Brus, kamień płaski do ostrzenia i ociosane gładko drzewo. Może «*Prusas*, *Brusys*, *Prusacy*», wiodą swą nazwą od ciosanych w «*brusy*» drzew sosnowych, których tam na budowie palowe używano.

Pilnowanie nieustanne, «*warowanie*» ognia ze smolaków czy-

nionego — odbije się w wyrazach «werg» wrzucić, wertat, werhti obracać drzewo, «war» ostrożny pilnujący się — (staroniem.) wara uwaga — (rumuń.) (hucul.) «watra» ogień, «waryty» gotować strawę na ogniu.

Człowiek mieszkający w boru, w utwierdzonym «warosz» (niem.) burg to «Bur, Bauer» — (rumuń.) bojar — (pols.) «bartnik».

Po rozważeniu słownych, brzmieniowych zabytków leśnego okresu kultury, przejdziemy obecnie do głównej istoty naszego zagadnienia, mianowicie do rozbioru ninie omawianej warstwicy ze stanowiska zabytków starożytnicznych i ludoznawczych a z leśnym budownictwem najściślej związanych.

Zacznijmy od szczegółowego porównania dwóch zasadniczych połączeń w drzewie, to jest ryglówki (po niemiecku «Fachwerk») i wieńcówki.

Podstawą ryglówki są *pionowo stojące słupy*, które wraz z poziomą podstawą i górną belką tworzą kwadrat, będący wątkiem *kratowo* pomyslanej ściany.

Dla utwierdzenia tego kwadratu dodają się jeszcze dwie przekątne, tworzące razem ukośny krzyż, tak zwany św. Jędrzeja. Kawalki drzewa, tworzące jednostkę tego kwadratu są *wczopowane*, to znaczy każdy kawałek drzewa wchodzący w drugi, jest z czterech stron wyróżniony i wsuwa się w dziurę dłutem wydłubaną, do której bywa starannie dostosowany.

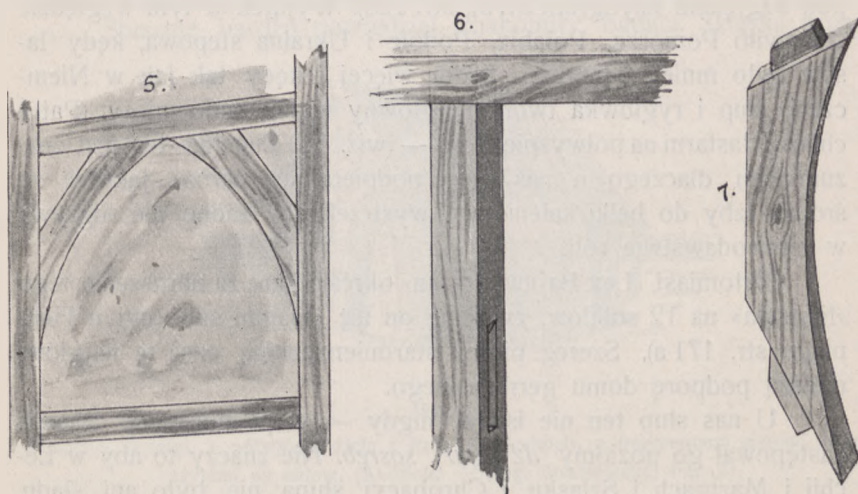
Konstrukcja ta na zewnątrz *nie jest widoczną* i stanowi zasadniczą właściwość budownictwa niemieckiego (Wiz. 52).

Bywa bowiem wyjątkowo na Słowiańszczyźnie, na przykład przy budowie dzwonnicy i wieży, budownictwo na słup z wątkiem kwadratu i krzyża św. Andrzeja, ale i wtedy niema czopowania *stale bez wyjątku* a jest łączenie podobne jak przy wieńcówce, to znaczy na odpowiednio wycięty kawałek drzewa, kładzie się stosunkowo wykrojony drugi, i spaja je się kołkami (wiz. 52).

Konstrukcja jest wówczas widoczna na zewnątrz co na wizerunku bramek lwowskich i drzwi jest aż nadto przekonywująco przedstawione.

W ten sposób mamy do czynienia właściwie z trójką formą budownictwa słupowo-ramowego. Budownictwo ramowe norweskie w «pień» (stabbau) obejmuje ramą dranice pionowo ułożone. Budownictwo niemieckie ryglowe składa się ze słupów czopowo powkładanych (verzapft). Budownictwo polskie słupowe składa się ze

słupców, poziomych belek i zastrzałów. Wszystkie te części połączone są ze sobą na nakładkę, w «jaskółczy ogon», jak dziś budowniczowie takie wiązanie nazywają. W dokumencie z r. 1426, a jest nim umowa co do budowy zamku drewnianego w Kurniku, układ powyższy w «przantr», w piętro, zwał się «magisterio meliori» majsterstwem lepszym. Wskazuje na to też dalsza wzmianka w tym samym dokumencie, gdzie «sposób lepszy mostowy» «modo meliori» nazywają autorowie dokumentu w języku polskim «zwyczajnym» (in vulgari) w *zábce* (w sampsy). Że wyraz w «zábce» nie odnosi się do ryglówki niemieckiej, ale do naszego wieżowo-dzwo-



Wiz. 53.

Wiązanie z domu gotyckiego niemieckiego z Marbach z XV stulecia (Schäfer, Deutsche Holzarchitektur).

5. Całość. 6. i 7. Rozebranie celem pokazania czopowego połączenia.

nicowego układu wnosić należy i z kształtu zacinania, które bezwarunkowo do ząbców jest podobny. (Spraw. kom. hist. sztuki, III, 65).

Jeżeli więc budownictwo niemieckie narodowe, mówi Schäfer (Deutsche Bauzeitung 1883, str. 137), jest wybitnie drewnianem, to dodać do tego określenia należy następujące uwagi:

Budownictwo ryglowe wypełnieniem koszowem i glinianem albo też cegłą wolnych w szkielecie drzewnym miejsc, rozwinęło się w okolicach bagnistych budownictwa palowego. «Wieńcówka krajów alpejskich jest zupełnie odosobniona» — (Karl Schäfer,

Deutsche Bauzeitung 1883, str. 137), gdzie nadmiaru lasu nigdy nie było, a nawet jak Fryzja z krzaków była ogołocona. (Patrz Plinius, Hist. nat. XVI i Hellmold). Natomiast u nas gdzie «cała Polska była lasem» (Wojciechowski, Chrobacya) — gdzie Małopolska była przeważnie lesistą, w której błota otwierały szerszy świat tylko w dolinie Wisły, Wieprzu i Pilicy — obfitość drzewa musiała zrodzić wieńcówkę jako konstrukcję masową.

Przyczyniła się do tego wielka ilość tak doskonałego budulcu jakim była «jodła, która przodowała na wyżynie, *cis* ozdobny, modrzew trwały i buk». (Rostafiński, Polska czasów przedhistorycznych pod względem fizyograficznym, str. 123). Wyjątek w tym względzie stanowiło Pomorze, Połabie, Podole i Ukraina stepowa, kędy lasów było mniej a bagien i jezior więcej i kędy tak jak w Niemczech słupek i ryglówka tworzyły główny wątek budowniczy. (Patrz chata z Jastarni na półwyspie Hela) — (wiz. 54). Zupełnie też jest zrozumiałem dlaczego u nas słupek podpierający naroże jakoteż ze środka izby do belki kalenicowej wystrzelający żadnej nie odgrywa w ustawodawstwie roli.

Natomiast «Lex Bajuwariorum» określa karę za naruszenie tego «firstsula» na 12 solidów, zwie się on też «magan sul» (cyt. u Henninga str. 171 a). Szereg pieśni staroniemieckich czci tę najgłówniejszą podporę domu germańskiego.

U nas słupek ten nie istniał nigdy — w późniejszych czasach zastępował go poziomy *dźwigar*, *sosręb*. Nie znaczy to aby w Lechii i Mazurach i Szląsku i Chrobacyi słupa nie było ani śladu.

Już przy rozbiórce osad palowych naszych zwróciło się uwagę na szczególną rolę pała w naszym budownictwie, nie jako czynnika podpierającego, ale jako ram bocznych przytrzymujących wieńcową skrzynię w dno zapuszczoną przed naporem wody.

Tę przyczepkową rolę słupa nie zatraciły ani chaty wieńcowe Polesia, ani przyzba (przy-izba) chaty typu mazowieckiego, ani domy nasze podcieniowe, ani soboty kościelne.


Pominąwszy to, że wiązanie tych słupów i belek jest polskie, to jest nakładane w wycięcia i kołkowane a nie czopowane, to i rola tych słupów ogranicza się jedynie na lekkim podpierniu wysoko zwisającej części dachu.

Ta zasadnicza różnica w konstrukcyi czyni niemożliwym

idyotyczne przypuszczenia Henninga co do «niemieckiego» pochodzenia polskich mieszkań ludowych.

Jeśli widzimy te, tysiącami lat uzasadnione wiązania wieńcowe, i porównamy je z ryglówką niemiecką również w zupełnie innych warunkach poczętą i rozwiniętą, to gładzenie Henninga, o polskiej chacie (która zna ledwo z kilku egzemplarzy u Kolberga pobieżnie rysowanych), jako o budowli przyniesionej do nas, do Rosji aż po Ural, do Węgrów, po Dunaj przez Niemców «Wandilijczyków» i kolonistów Saskich z Dolnego Renu z Flandryi (!!!) staje się wyrazem typowego rabusioństwa «naukowo» pruskiego i fałszerstwa na którego określenie słów brakuje.

Słusznie bardzo powiedział znakomity badacz Szląska prus-



Wiz. 54.

Chata z Jastarni z półwyspu Hela z Prus Wschodnich, z fragmentami starymi łożni użytemi na chlew. (Andriolli — Tyg. ilustrowany, tom 4).

skiego Niemiec Lutzsch o fantazyach Henninga: «Wywody Henninga są przedwczesne, a jego metoda, przypisywania każdej gdziekolwiek znanej formy domu Germanom, nie bardzo jest przekonująca».

Ze strony Niemców usiłowano więc przynajmniej udowodnić, że ryglówka jest trudniejszą a więc tem samem kulturalniejszą formą wiązania drzewa. Lecz i pod tem względem poglądy Niemców niektórych okazały się fałszywe. Semper sądzi, że wieńcówka jest wynalazkiem technicznym górali w borach mieszkających. Lehfeldt uważa nawet słusznie wieńcówkę za więcej skomplikowaną jak ryglówkę.

Karol Schäfer (Deutsche Bauzeitung 1883 S. 139). jest tego zdania ze względu, iż wieńcówka słowiańska jest starszym typem

budowania. Sesselberg jak wiemy wywodzi ryglówkę niemiecką z palowej formy budowania w Niemczech. Natomiast Virchow udowodnił, że palówka Słowiańszczyzny północnej jest w dużej części na zamek wiązana. Sprzeczność tę należy rozwiązać na drodze uważnego rozróżnienia warunków fizycznych, jakie panowały w Niemczech i w Słowiańszczyźnie północnej. Kiedy w Germanii zdaje się przeważały lasy lesiste z dębem jako głównym materiałem drzewnym, to Polska wraz ze Szląskiem, Małopolska i Mazowsze a także duża część Rusi i Litwy obfitowała w bory sosnowe, jodłowe i modrzewiowe, świerkowe a nawet cisowe, słowem materiał jakby szczególnie się nadający do wieńcówki, a smolny, prosty i łatwy w ciesielskiej obróbce. Henning nazywa budowę z pni dębowych «Germanische Bauweise», niemiecki sposób budowania, i może cała technika ryglówki wraz z czopowaniem i używaniem dłuta i piły da się wytłumaczyć właściwościami dębu jako materiału. Natomiast przypuszczenie Sempera, «że wieńcówka jest wytworem borów» nabiera wielkiej wagi. Zaprawdę też budownictwo wieńcowe w Polsce prawie zawsze miało smolne drzewne tworzywo borów szpilkowych jak wątek budowlany, i to już nawet w budowlach palowych Prus Wschodnich. Natomiast na słup wiązane dzwonnice często są z dębów, a chaty podolskie mają wątek drzew liściastych dąb, buk i grab, jako szkielet budynków. Dzwonnice, jak wszystkie okoliczności zdają się wskazywać, są resztkami dawnego budownictwa wojennego przyłabiańskich Polaków i chociaż w nich drzewo na «krzyż» jest łączone w ząbce a nie w czop (verzapft) jak u Niemców, to przecież pewne podobieństwo między dzwonnice i wiankami wiązaniem w krzyż a niemiecką ryglówką bezwarunkowo istnieje; podobieństwo, którego źródłem jest tu i tam do utwierdzenia używany wspólny materiał drzewny: dąb. Jest nawet źródło stare arabskie, które mówi również o Bułgarach nadwożańskich jako o ludzie «który sosny używa, jako materiału na mieszkanie a dębu na mury, to jest na budowle wojenne», zupełnie jak to po dziś dzień w Polsce i na Rusi istnieje (Abu Hamid Andalusz z r. 1136 cyt u Lad. Picza «Zur rumänisch-ungarischen Streitfrage, str. 110).

Z tego wszystkiego więc wnosić należy, że różnica pomiędzy ryglówką i budowaniem na «krzyż, w ząbce» a wieńcówką leży głównie w różnicy tworzywa budowlanego, czyli w różnicy między szpilkowizną a dębem lub bukiem.

Tak więc w niwecz się obraca zaborcza teoria Henninga

w głównej swej części przez samych Niemców podkopana, a dalszy rozbiór naszego sposobu budowania dobiedzie na jaw niejednokrotnie odmienność i niezawisłość kultury lechicko-polskiej od niemieckiej.

Lecz bezstronność naukowa nakaże nam również w swoim czasie podkreślić to, co we wewnętrznym urządzeniu w późniejszych wiekach przyszło do nas z Niemiec i wcieliło się w całości ludowego zdobnictwa.

Kto jednak zna najpobieżniej naszą chatę z Mazowsza, z Krakowskiego, Podola i zechce w niej szukać «wandilijsko-fryzyjsko-dolnorońskiego-saskich» budowli, z tym w ogóle wszelki naukowy spór staje się niemożliwym.

Tak jak o przynależności wieloryba lub delfina nie rozstrzyga bowiem jego wrzecionowaty kształt jak u ryby, ale wewnętrzna budowa, oddechanie płucami, ciepła krew, karmienie mlekiem młodych, i t. d., tak samo o pokrewieństwie chaty również nie rozstrzyga zewnętrzna obrazowa sylweta, ale wewnętrzny jej ustrój, tak układowy i zdobniczy, dokładnie zbadany i określony.

O tem zapominają często panowie tacy jak Henning, a ich prace z tego względu bardzo ograniczoną wartość naukową posiadają i do najbłędniejszych wiodą przypuszczeń.

Dla pokazania błędnych uroszczeń tak Henninga jak i Meitzena wystarczy też zacytować Niemców podróżujących po Polsce w czasach, kiedy nie usiłowano jeszcze «Drangu nach Osten» teoretycznie uzasadnić. Posłuchajmy naprzykład Kauscha, lekarza, którego pamiętnik podróży po Polsce w 18 wieku podał ś. p. Xawery Liske w dziele «Cudzoziemcy w Polsce» (str. 313). «Większa część nawet świeżo wystawionych domów w tej okolicy nie ma komina, już z tego można mieć wyobrażenie o nędzy chłopstwa (!)... Szo-dziłem kilka razy by te nędzne chałupy bliżej obejrzeć. Są one zwykle jak w Górnym Śląsku z drzewa, belka leży na belce i to przeważnie okrągłe nieciosane drzewo. Te belki czyli pnie mają na obu końcach głębokie wręby, a w tych wrębach osadzają poprzeczne belki także w tem miejscu nieco wcięte. Na każdym rogu więc wystaje na szerokość ręki szereg na sobie ułożonych i w drugi szereg niejako zagłębionych pniów. Lecz tem więcej nas zadziwia, jeżeli za naszych dni widzimy, że tak samo budują nowe domy. Sposób budowania z belek i pniów tem dziwniejszym się wydaje w oczach

podróżnika, im więcej spostrzeżę, że tu wszędzie brak drzewa. **Tak to w Polsce zbywa na policyi. Prócz Górnego Śląska, gdzie jeszcze podobne chaty widać, nie znajdzie pewno w Niemczech nic, co by z tem porównać można».**

Właściwie narodowem tworzywem budowlanem w Polsce było więc drzewo przez długie wieki. Wypierając nieustannie liche glińki i ziemianki koszowe wyrabiało się coraz samodzielniej w układzie i powłoce zdobniczej.

Od książęcych zamków i bożych domów aż do ubogiej chaty leśnika, świeciły ściany w izbie polerowanym drzewem, to białością jaworu, to bursztynowym tonem modrzewia, to wspianiami okiściami brzostowych słoików.

«Kraków» wedle Długosza «był wielu gmachami drewnianymi wprawdzie, lecz ozdobnymi zabudowany nim zgorzał w r. 1125».

Zamek krakowski książęcy był drewniany nim zgorzał w 14 stuleciu.

Wrocławska katedra jeszcze w 13 stuleciu była zbudowaną z drzewa i nie różniła się zapewne wiele od kościółków śląskich drewnianych których do dziś około 200 pozostało.

Dopiero za Mieszka pierwszego (Długosz, Hist. Pol. str. 130.) «weszła do Polski budowa kamienna» jako wyraz rzymsko-chrześcijańskiej cywilizacji.

Mimo to budownictwo drewniane panowało w Polsce długo jeszcze, jeśli o Kazimierzu Wielkim w 14 stuleciu powiedzieć było można że «zastał Polskę drewnianą a zostawił murowaną». Lecz i ten zwrot nie odpowiadał istotnej prawdzie. W miastach i zamkach wprawdzie domy i kościoły odziewały na się murowane koszulki, lecz prawie po dziś dzień drzewo na prowincyi ostało się jako główne tworzywo i wielkie źródłisko form dopiero w najnowszych czasach wysychające. «Im dalej na wschód, tem więcej przybiera liczba budowli drewnianych.

Najstarsze kościoły drewniane wznoszono z wielkich bali, jako budowle wieńcowe (Blockholzbauten)... Z postępującą trzebieżą lasów zmniejszają się rozmiary pni drzewnych, aby dopiero w 18 wieku przejść do ryglówki, aż wreszcie z początkiem 19 stulecia sztuka budowania w drzewie wygasła a z nią sposób ludowego budownictwa» (str. 95. Kohte, Kunstgeschichte).

Profesor Grueber podniósł (Mittheilungen der Central. Kom., 1856 Heft, 10), że «u l u b i o n e u wszystkich Słowian konstrukcye

drzewne, które jednak od tych w krajach Alpejskich zasadniczo się różnią, utrzymały się w użyciu obok budowli kamiennych sąsiadów aż do współczesnej epoki».

Pięknie się bardzo o tem kochaniu niegdyś drzewa w Polsce wyraża prof. Józef Łepkowski w swoim «Zarysie dziejów sztuki» na str. 166: «Dziwne, że u nas dawny wstręt do muru, tak się dziś w namiętne zamiłowanie do niego przemienił. Ongi bowiem dworek modrzewiowy był ideałem wygody, a chłop i szlachcic bał się choroby, gdy mu wśród murów zamieszkać przyszło. W starych radach i przepisach gospodarczych pełno zażegnowań przed murowanym domem mieszkalnym. Doszły nas z przeszłości nawet historyjki podobne następnej. Szlachcic jakiś litewski mając jechać do Toskanii po wyprocesowanie spadku, przeraził się wiadomością, że tam drewnianych dworków nie znają. Spuścizna na nicby się zdała, gdyby człowiek miał się w murowańcu choroby nabawić. Więc zabrał ze sobą cieślę. Stał dla szlachcica dwór a dla cieśli chata, które jeszcze w końcu zeszłego wieku miały być przedmiotem ciekawości Włochów».

Podobnie też wyraził się Lucyan Siemiński, pisząc w artykule o «architekturze chrześcijańskiej» w r. 1847 co następuje:

«Polska bowiem lesista i rolnicza musiała budować się z tych materyałów, w jakie obfitowały jej ziemie. Więc niezutyte wiekami modrzew dostarczał tramów i desek, z których się wiązał budynek, dzieło wiejskiego cieśli, wysnute z wątku tradycyi, zaczerpniętej jeszcze w Słowiańszczyźnie pogańskiej».

Całe to tak znamienne dawniej w Polsce zamiłowanie do drzewa zwłaszcza smolnego (modrzewia, cisu, sosny, smreku i jodły) tłómaczyć należy wpływami owej kultury leśnej, której początki w Słowiańszczyźnie niezmiernie dawnych czasów sięgają, a miejscami, jak na Wołyniu, dotrwały w swoim układzie gospodarczym aż do 16 wieku.

Produkty leśne myśliwstwa, jakimi są skóry, stanowią długi czas przedmiot zbytu i handlu między Słowiańszczyzną a Wschodem greckim a później arabskim.

Ibn Dasta opisuje Bułgarów zamieszkałych niegdyś między Oką i Wołgą: «Zamieszkują oni lasy, budują domy z drzewa osobno lub siołami; znają rolnictwo ale największem ich bogactwem prócz bydła rogatego, był miód i konie. Również skórki czarnego lisa dostarczali na targ arabski». O Bułgarach nadłabiańskich pisze Ibru

Dasta, że kraj ich pokryty wielkimi lasami i bagnami. Znano tamże jabłoni dziczkę z kwaśnymi owocami, orzechy laskowe i sok brzozy, z którego wyrabiano napój. Bułgarzy budowali według Fotlanda swoje domy tylko z drzewa i to tak, że kładli jedno drzewo na drugim i mocnymi drewnianymi kołkami łączyli (tyble): to samo potwierdza również Abu Hamid Andalus, który również w Bułgarii był w r. 1136, i zauważył, że oni swoje domy budują ze sosny a mury (grodenia) czynią dębowe. (Cyt. u Lad. Picza, Zur rumänisch-ungarischen Streitfrage, str. 108 i 110). «Przedmiotem wywozu były sobole, gronostaje, czarny lis, kuna i bóbr» słowem wytwory leśne myśliwskiej gospodarki (tamże str. 113).

W Rzeczypospolitej Polskiej na Wołyniu jeszcze roku 1545 należą «żeremiona» bobrowe do uprzywilejowanego użytkowania, tak samo jak i łowy dobre na łosia». (Rewizya zamków wołyńskich, komentarz Aleksandra Jabłonowskiego str. XXIX).

Jeszcze wyraźniejszym, w instytucjach nawet prawnych gminnych odbitym obrazem leśnej gospodarki były te powinności, które gmina wołyńska świadczyła w Polsce 16 stulecia, a które «oczywiście swym kształtem sięgają pierwocin historycznych czasów, a nazwy i powinności dani odpowiednie tylko w Nestorze i Ruskiej Prawdzie znaleźć możemy», jak pisze dalej nasz znakomity historyk Aleksander Jabłonowski (Rewizya zamków ziemi wołyńskiej, Część I. str. XC).

«Miód (meth, miete (najem), miodos (grec.) lenno) był pierwszym i głównym zasobem. Dań miodowa połowę pieniężnych płat wynosiła. Każda spółka składała od dwóch do pięciu lipieczeń miodu «dannego», od jednego do dwóch «lipcowego». Oprócz miodu dawano lisy (ziemie, z których się taka dań składała nazywano «lisowczykami»), biełki czyli wiewiórki, gronostaje, kunice, czerwiec, jastrzębie, len, konopie, powrozy łączone na sieć... Były wsie od darcia dranic, wożenia drzewa, naprawiania mostów, posyłania do ostępu i niewodu na jeziorach» etc. (tamże str. XCI). Lecz dla tych wiekami wyrobionych instytucji wypływających z lasu jako tego środka materyjalno gospodarczego, wraz z tem co do lasu należy, wybijała «ostatnia godzina» tak dla gospodarstwa pszczelnego jak dla sądów na wiecu, dla pośredników, dla spółek. Przyspieszyli jej wybicie ludzie i okoliczności.

Przez wyrób towarów, przez rozkopywanie pól, lasy i barcie niszczały, nawet pomimo nieustannych zastrzeżeń królewskich

(1542—1548), grożących przeniesieniem szkodników dalej od borów. «Zwierz wypłoszał, czerwiec już nie popłaca w Gdańsku» (1556) jastrząb pewnego razu nie podobał się, dają pieniędzmi (1569), a także i wiewiórki...

«Roku 1564 zaniechano zmierszczyzny (jednania), jeszcze później, 1548, zaniechano kunice, wychodne a to jako «niepobożnych poborów», a z poborem ustało i prawo. Rozczłonkowano spółki myśliwskie i rybołówne. Połowinniki, obrócenie w zagrodników i komorników... przeszli do klasy przytwierdzonych»... (tamże XCIII). Tak zginęły resztki leśnych instytucji, owych zabytków dawnych czasów, które dotrwały na Wołyniu do połowy 16 wieku, zamarły na zawsze.

«Zmiana tego systemu gospodarczego» pisze dalej Aleksander Jabłonowski, «była nieodzownym następstwem zmieniających się ekonomicznych i społecznych warunków. Wprowadzenie systemu folwarcznego stało się koniecznością, nastął czas pożegnania gospodarstwa leśnego a wzięcia się do rolnictwa» (tamże XCIII).

Jedynym szczątkiem dawnej kultury leśnej u ludu pozostaje jeszcze zbiór «grzyba i jagody» i «chata wedle starego sposobu» złożona na węgiel i kryta «dranicami», jaka się w całości wraz z innymi szczątkami leśnej gospodarki zachowała jeszcze na Podhalu i Huculszczyźnie.

Jak zaś ściśle połączony jest nasz skład chaty z bogactwem lasów na ziemi ojczystej, niech świadczy wyrażenie się króla pruskiego Wilhelma I w Królewcu w Prusach Wschodnich tak brzmiące: «Co się zaś tyczy szkół, to należałoby je zaraz budować, jednak nie na zrąb (*gegehrt*), (litew.) kertis — Gehrsass) ale w ryglówkę, bowiem pierwszy sposób za wiele drzewa zużywa» (Pruskie archiwum 1796, 96). Były u nas, słowem, te same warunki życiowe o których tak wyraziście mówi Nestor: «I stowisza gród w imia brata i narekosza jemu Kyjew i bjasze koło groda, *les i bór wieliki* i bjachu to wieszczce zwier, bjachu mużi mudri i smyslni» (cyt. u Brücknera, «O Piaście» str. 44).

A jeżeli sięgniemy jeszcze bardziej wstecz, to dowiemy się o sposobie budowania praocjów słowiańskich z ust tak wiarygodnego pisarza starożytnego jakim jest Herodot Halikarnaski (456—444 przed Chr).

Herodot, mówiąc o mieszkańcach «Budinach», których nazwa

jest Gelonowie (Gelonos), ma zapewne na myśli okolice niegdyś słowiańskie, grupujące się około Budy i Becsa (Wiednia) dzisiejszego, a może tego kraju słowiańskiego, który pierwszy mur kamienny do budowlu wprowadziwszy, «Morawią» się nazywa.

Cytata niniejsza tem jest też ważna, że jest wspomnieniem Słowian w dziejach kultury, o kilkaset lat wcześniejszem niż pierwsze zauważenie Germanów w historii cywilizacji. Otóż Herodot mówi o świątyniach tych ludów prawdopodobnie słowiańskich co następuje: «Budowle te z drzewa (e materia) są uczynione, ściany ich są wielkie, których sama długość na trzy części jest rozdzielona, i bardzo wyniosła i cała z drzewa uczyniona. Są te tam bogom greckim poświęcone świątnice przez Greków wzniesione, inne zaś z drzewa.

Język częściowo scytyjski, częściowo grecki był w użyciu» (Cap. 188).

Z notatki powyższej, chociaż tak skąpej w słowa, przyjdzie nam zużytkować dwie ważne wiadomości, tyżące się materyału budowlu i jej na trzy części podzielonego rozkładu.

Wprawdzie jest mowa jedynie o świątyniach, ale jak to mieliśmy już nieraz sposobności zauważyć, świątynia w istocie swojej niczem innym nie jest, jak tylko bogom na mieszkanie poświęconą ludzką chatą, uczynioną na obraz i podobieństwo ludzkiego domostwa.

Z myślą o tem prawidło zbliżmy się do materyału zachowanego w tem wszystkim, co po dziś dzień wiemy o budowlach ludowych polsko-słowiańskich typu leśnego.

Przechodząc w poprzednich rozdziałach po kolei rozmaite warstwy kulturalne odzwierciadlające się w sposobie, materyale zdobniczym, jakoteż kształcie mieszkania, natrafiiliśmy na typ namiotu drewnianego zwanego na Huculszczyźnie «kolibą», u Buryatów jurta, a trafiający się wzdłuż lasów karpaccich aż po brzeg Dunaju, jak wiem z cytaty Schmidta zawartej w książce Władysława Picza p. t. «Zur rumänisch-ungarischen Streitfrage» (str. 87) Otóż Schmidt tak o tem opowiada: «Szałasy halne są budowane na węgiel, z surowych pni drzewnych buduje się ściany, dach składa się zazwyczaj ze świerkowej kory (stąd zapewne idą słowa «kryć») i musi być co roku odnawiany, ponieważ przez zimę zazwyczaj zgnije. Dźwirza są tylko cztery stopy wysokie, a próg składa się z dwóch lub trzech pni, przez które się musi przejść...

Podłoga w tej «kolibie» jest naturalnie z ziemi, a nawet nie jest zrównaną, zwyczajnie bywa nieco spadzistą a w najgłębszej części rozpala się ognisko, które goreje dzień i noc nieustannie. Naturalnie niema żadnego komina, tylko przeziór w szczycie dachu». Również i dalsze szczegóły wewnętrznego urządzenia zgadzają się z tem cośmy za Szuchiewiczem powtarzali o huculskiej kolibie.

Omawiając kolibę dokładnie w rozdziale o budownictwie stepowem, wyłączyliśmy drzewo, z jakiego jest stale czynioną, odnosząc ją ze względu na tworzywo dzisiejsze do budownictwa leśnego.

Będzie więc tak koliba huculska, jakoteż i rumuńska, sposobem wiązania na wieniec ścian, użycia dranic, kory i żywicy na pokrycie, dylów na podłogę, pierwszą przejściową formą mieszkania między warstwicą stepową — koszową a leśną w kulturze.

Z czasów stepowych przechowa zasadniczy wątek rozmieszczenia ogniska, łoża, sylwetę całą, dymnik szczytowy, natomiast do leśnej kultury się przystosowawszy, zamieni okrągłość namiotową lub koszową, na wielobok wkoło wpisany ścianami z bierwion na zamek wiązanych wypełniony (wiz. 14 i 15).

Ta niezgodność pewna materiału i kształtu właściwa wszelkim przejściowym formom nie może trwać wiecznie. Proste i długie bierwiona domagają się innego, z naturą ich więcej związanego układu i w ten sposób zjawia się prostokąt jako pierwszy na wskroś z drzewem związany wątek.

Mieszkania więc palowe jako zaczątek drewnianego układu stale się w rytm prostokątowy łączą i takimi znajdziemy je wszędzie czy to w Terramaricoli parmeńskim czy w Szwajcaryi lub w Norwegji, czy też w wilgocią przesyconych dolinach Wielkopolski, Pomorza i Połabia.

Virchow wspomina ledwo o jedynem mieszkaniu palowem na okrągło założonem w jednym z jezior szwajcarskich.

Tę konieczną właściwość mieszkań z drzewa niejako wyrosłych, należy przeciwstawić naturze namiotu i kosza i w ten sposób utworzyć myślowy most łączący ustrój mieszkań palowych z budownictwem leśnem.

Jedno i drugie, jako w drzewie poczęte, jedynie tylko w szczytkowych formach wykracza przeciw prostokątowi.

Tylko kiedy z palowych mieszkań wyrosły układ w słupowej

niemieckiej i połabskiej ryglówce znajdzie swoje odbicie, to leśne warunki jak wiadomo stworzyły inne łączenie drzew, w prostokąt, «wieńcówkę», kładźbę.

Chata niemiecka jest więc wznoszona, «gebaut» — tak jak ją z pionowo stawianych słupów czyniono już za czasów Marka Aureliusza (wiz. 13).

Chata polsko-słowiańska jest kładziona, chatę się kładzie, «chatu kłasty», jak mówi Ukrainiec i Hucuł.

Załączony wizerunek chaty mazurskiej polskiej kładzionej i niemieckiej w ryglówkę wznoszonej (wiz. 51 i 52), jakoteż poprzednio przytoczony obraz chaty germańskiej okrągłej i koleby huculskiej (wiz. 12 i 14) tę zasadniczą sprzeczność w pojęciu drzewa jako materiału jeszcze tem dobitniej rozwikła.

Z wieńcówki wyrasta jako pochodna układowa, a potem z kolei rzeczy i zdobnicza forma, rozmaita ilość rysiów i występami osłoniętych przyzb, jakie zauważymy tak w cerkwiach na Rusi, jakoteż i w chacie typu mazowieckiego zrysowanego i opisanego naprzykład przez ś. p. Gersona w Nieborowie.

Rozpatrzenie więc na tem miejscu tego sposobu wiązania tak złączonego z borem i lasem jest koniecznością nieodzowną dla dalszych naszych badań.

Do wieńcówki, jako (obok wiązania w «ząbce») rodzinnej formy naszego ludowego budownictwa, należy odnieść całą gromadę wszelkich swoistych wyrazów, które słusznie według prof. Karłowicza (Chata polska), świadczą o rodzimoci drewnianego budownictwa.

«Przycieś, zrąb, kalenica, krokiew, kozły, płatew, ocap, podciąg, posoba, powała, okap, podsiebitka, podłoga, zastrzał, średnica, kijaki, przęsło, brożyna etc».

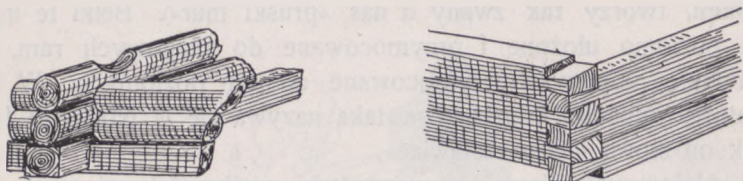
Również wyrazy dotyczące szczegółów budowniczych w starych aktach zawarte są także najczystszej polskiej pochodzenia. «Podeszwa (fundament), n a k o l a n k i (linia zetknięcia się bliźniaczych dachów), układ «w ząbce», strzegłprogi (nazwa średnio-wieczna dla przyzby zamkowej), podsiebog i podsiebitka, miecze, wiązanie w «krzyż», «w kletę», podklecie (podwaliny), wiązanie na «zamek», makowica (tyle co głowica, szczyt, kapitel) i t. d.»

Wszystkie te wyrazy tak powyższe, zebrane przez Karłowicza, jakoteż te, które z dokumentów starych wydobyte, załączam, świadczą o samorodnem tworzeniu się wyrazów, odnoszących się do części budowlanych i szczegółów budowniczych.

Najprostszą więc formą wiązania kładzionego będzie wiązanie okrągłakowe. Drzewo w tej formie nie jest ociosywane, ale tylko z kory odarte. W odpowiednie, mniej więcej w jednej trzeciej części grubości wycięte półokrągłe formy wkłada się poprzeczna belka na zrąb i na wyrąb, miejsce zaś między jednym i drugim pniem tworzącym ścianę, wytyka się mchem lub żywiczną z ocioskami drzewnymi na poły zmieszaną substancją (wiz. 55).

Taki najprostszy krągłakowy układ zjawia się w najpierwotniejszej postaci na Huculszczczyźnie i jest rozszany w użyciu dla budynków gospodarczych na całym obszarze ziem północno-słowiańskich.

Gdzieniedzie, jak na Sybirze i w Rosyi wschodniej naprzykład, jest on poniekąd wyłącznym jeszcze sposobem używanym w budownictwie leśno-drewnianem.



Wiz. 55.

Wiązania «kładzione». Okrągłaki z lewej strony «na zrąb i na wyrąb» (z Huculszczczyzny Szuchlewicza). Z prawej ociosane bierwiona na «zamek», Kanciaki.

Z biegiem czasu łączenie wieńcowe staje się coraz to więcej złożonem, aż dochodzi do doskonałości prawie we współcześnie budowanych chatach i mieszkaniach przez cieśli podhalskich.

Były wprawdzie ze strony niektórych niemieckich uczonych próby uczynienia wiązania wieńcowego prostszem, a więc w kulturze pierwotniejszym od wiązania w słup czyli w mur pruski.

Przeczy jednak temu rozwinięcie wieńcówki na tle leśnych warunków, na górach szwajcarskich i w Norwegii, gdzie dostroiła się ona do najwybredniejszych wymagań estetycznych, jak to dzieła dotyczące pięknie pokazują.

Zresztą Semper, sławny architekt niemiecki protestował, jak już wiemy przeciw wynoszeniu ryglówki na koszt wieńcówki, uważając tę ostatnią za wytwór mieszkańców okolic górskich, bogatych w szpilkowe drzewa.

Również różnicę wybitną między ryglówką i wieńcówką stwier-

dza prof. Sokołowski, nie podając jednak ani powodów tychże różnic, ani nie stwierdzając stanowczo ich narodowej przynależności jako wyrazu pewnej plemiennej odrębności w technice traktowania drzewa.

«Dwie są główne odmiany budownictwa drewnianego pod względem konstrukcyjnym. Jedno t. z. Blockhaubau — Laftwerk, a druga Fachwerkbau — Bindingswerk. Pierwsza z tych odmian obejmuje budynki wznoszone na zrąb i powstałe przez połączenie ze sobą, ułożonych horyzontalnie okrągłych lub obciosanych pni drzewa, które się odpowiednio wiążą na węglach i układając się warstwami jedno na drugim, tworzą powoli zamkniętą budowlę. Druga powstaje za pośrednictwem ram z wertykalnych i horyzontalnych belek, którymi zamknięta pusta przestrzeń wypełnia się tarcicami lub belkami do nich przymocowanymi (czy też gliną albo ceglami, tworzy tak zwany u nas «pruski mur»). Belki te mogą być poziomo ułożone i przymocowane do pionowych ram, lub ustawione pionowo i przymocowane do ram poziomych. W tym ostatnim wypadku konstrukcja taka nazywa się w Norwegii Reiswerk od słowa «reise» ustawiać».

Najpierwotniejszy typ wieńcówki w okrągłak wiązanej rozwija się w ten sposób, jak to opisuje Jaroszewicz w dziele: «Obrazy Litwy» str. 87.

«Materiałem do budowy chaty Litwina były okrągłaki z kory tylko oczyszczone, z których każdy mając z dołu wyłobienie, przypadał szczelnie do spodniego wypukłości bierwiona, mchem w przód dla lepszego ciepła pokrytej, okrągłaki te nie wpuszczano w słupy, lecz na zamek wiązano po węglach.

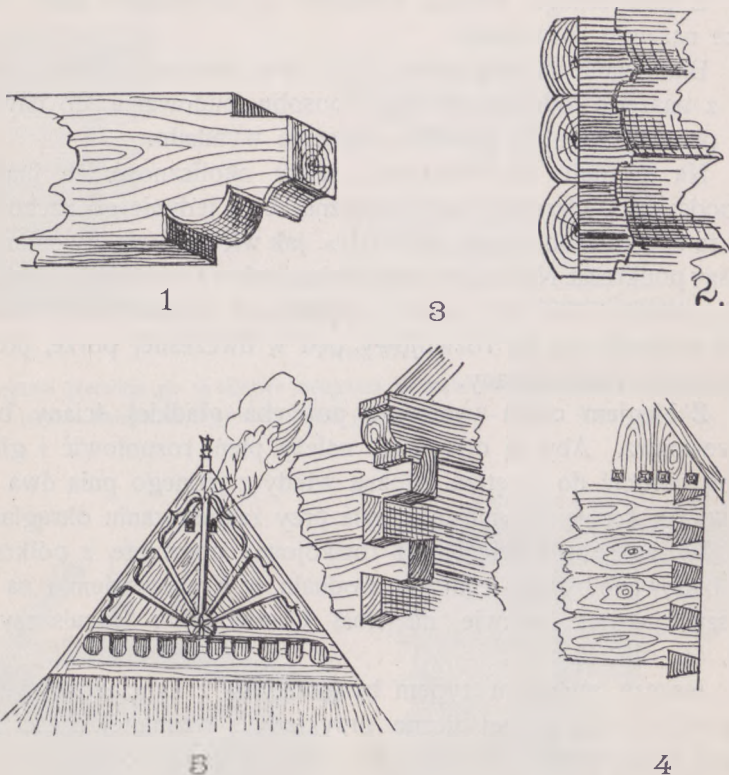
Pokryciem dachu była słoma, dranica, kora lub darno jak mówi Strykowski».

O Polesiu opowiada tak samo i Kraszewski: «chaty stawiane z bierwion sosnowych na mech, nie w słupy, ale w zacięcia zamku» (Z Polesia i Litwy, str. 144).

Jeleński, mówiąc o wsi Komarowicze w Podlaskiem (Wiśła, tom V, str. 309), tak się wyraża o tamecznym sposobie budowania: «składają kłody w kluczy. Między kłody kładą gęste pokłady mchu, wewnątrz zaś szpary zalepiają gliną».

Ciekawem jest, jak w Prusach Zachodnich, kędy mięszały się wpływy budownictwa niemiecko połabskiego na słup i le-

chickiego na zamek (w szachulec) i kędy często na jednym i tym samym domu dolna część na wieniec, górna w mur pruski jest czynioną, spisy inwentarza włościańskiego doskonale oba sposoby budowania odróżniają, przyznając wieńcówce większą ozdobność i niejako zbytówną wyższość.



Wiz. 56.

1. Profil rysia z Zakopanego (Matlakowski). — 2. Konstrukcja kładzona z półkręglaków (Huculszczyzna, zdjęcie własne). — 3. Wiązanie na zamek, kładzione, z Polski Prus Wschodnich (Bauernhaus, Ostpreussen). — 4. Wiązanie na zamek chaty kurpiowskiej (Wisła). — 5. Szczyt koleby zakopiańskiej z dymnikiem rozwiniętym.

W inwentarzu biskupstwa chełmińskiego przy wsi Ploweż (cyt. w Słowniku geogr.) jest następujące opisanie:

«Michał Jarocki, owczarz, ma chałupę w szachulec nową, Szymon Jordański wolny, ma chałupę w dyle starą. Karczma, izba w szachulec, gościniec stary w dyle. Jakób

Cieśla wybudował sobie chałupę w szachulec dobrą, a stodółkę w dyle. Michał Damik ma budę bardzo złą, Stanisław ma chałupę złą w słupy. Wojciech Słupski Damik ma chałupę dobrą, stodółkę w słupy, Marcin Wierzbicki ma chałupę pańską w szachulec, dach zły — przy niej drugą w słupy».

Z powyższego wykazu widoczne są następujące dane, dotyczące naszego rozważania.

Budowanie na słup musi mieć tam starszą tradycję, jakby to i z naszego odnoszenia tego sposobu budowania do dawniejszej palowej warstwy zupełnie logicznie wynikało.

Na to zdaje się wskazywać także okoliczność, że budynki gospodarcze podrzędniejszego przeznaczenia jedynie go zachowały. Jest to sposób albo «stary» albo «zły», jak wielokrotnie inwentarz powyższy podkreśla. Natomiast wieńcówka, budowa w szachulec (Schichtholz), prawie stale jest «nowa i pańska» w nazwaniu, co dostatecznie wskazuje na jej rozwojowy pęd w ówczesnej porze, później skrzywiony i zatrzymany.

Z biegiem czasu występuje potrzeba gładkiej ściany bodaj na wewnątrz. Aby ją otrzymać, należy pień rozpołować i gładką stroną obrócić do wnętrza. Można wtedy z jednego pnia dwa razy tak wielką ścianę uczynić jaka była przy zastosowaniu okrągłaków.

W ten sposób więcej już rozwojowo posunięte z półkrągłaków budowane bywają chaty na Podhalu, w Krakowskiem i na Mazowszu, jakoteż cerkwie na Rusi Czerwonej i Huculszczyźnie. (Wiz. 56, obr. 2).

Jeszcze wyższym typem bywa ściana z kanciaków, z b r u s ó w n i e j a k o, której liczne przykłady z rozmaitej części ziem dawnej Rzeczypospolitej załączam. (Wiz. 56, obr. 3, 4).

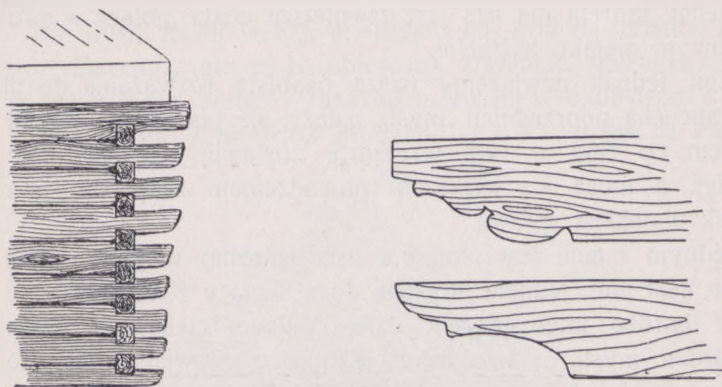
Najwyższym zaś rodzajem będzie ściana gładka na wewnątrz z kanciaków od zewnątrz w ośmiościan zciosanych, z belek na odpowiedni, podwójnie załamany klucz wytworzona, której wzór można obaczyć w licznych starych i nowych domach na Podhalu.

Z wieńcówki przez naturalne wydłużenie zawiązanych belek wyrodzi się u naroża budowli często ozdobny ryś, który w najczystszej formie ninie na okazie z okolic polsko-śląskich wziętym załączam. (Wiz. 58).

Jest on naturalną ochroną w naszym, pełnym śniegu i deszczu klimacie, i tworząc podparcie dla daleko wystającego


okapu utrzymuje podstawę mieszkania w potrzebnej suchości i staje się zawiązkiem, tak wielką u nas mających wagę podcieni.

Ozdobność jego staje się dla artystów i cieśli niewyczerpaną



Wiz. 57.

Wysuwanie bierwion po za miejsce związania na zrąb (na zamek), (Stara Rawa w Królestwie Polskiem). — Profile belek (Krakowskie. — Wisła, Wawrzeński).



Wiz. 58.

I. Ryś z chaty śląsko-polskiej z Orawy (Narodnopsna wystawa w Prace). — II. Układ rysiów przyzby w chacie mazowieckiej z Nieborowa, (z Wojciecha Gersona, «Zdobnictwo rękodzielnicze»).

skarbnicą prześlicznych motywów, które z czasem opuszczając drzewo, przenoszą się na kamień, dając w rozwinięciu podpór bal-

konowych renesansu krakowsko-polskiego wiele ciekawych i pouczających przykładów.

Zbliżamy się w ten sposób do współczesnego już na polu zagadnienia, którym dla nas jest dawniejsza chata polska w swoim rozwojowym niejako kształcie.

Nim jednak nawiążemy nasze osobiste rozważania do długiego łańcucha poprzednich myśli, należy się podzielić z czytelnikami tem, co nam w tym względzie zostawili badacze, którzy wcześniej, a może i z większym powodzeniem zajęli się tą dla mnie tak ukochaną sprawą.

Jednym z nich jest płodny i wszechstronny umysł w naszym narodzie, jest nim, jednym słowem, Józef Ignacy Kraszewski.

W bardzo interesującym dziele, pełnem ciekawych jeszcze dziś bardzo myśli, o nagłówku: «Sztuka u Słowian», tak mówi o chacie polskiej:

«Jakkolwiek ta najprostsza budowla (chata włościańska), nie może nas wiele o architekturze Słowian nauczyć, bo jest ledwie jej zarodkiem, gardzić nią wszakże w poszukiwaniu źródeł nie można.

Samo ludu biednego położenie, w ciągłym prawie niedostatku zostającego, zmuszonego myśleć z dnia na dzień o utrzymaniu życia, budowę chaty wyłącza niejako z dzieł sztuki, boć to tylko dzieło biedy.

Ale nie zawsze lud był w tym stosunku do klas wyższych co dzisiaj, więcej swobód mieli wieśniacy, zresztą duch narodowy, charakter krajowy czyż nie mógł w lepiance mimowolnie się wyrazić?

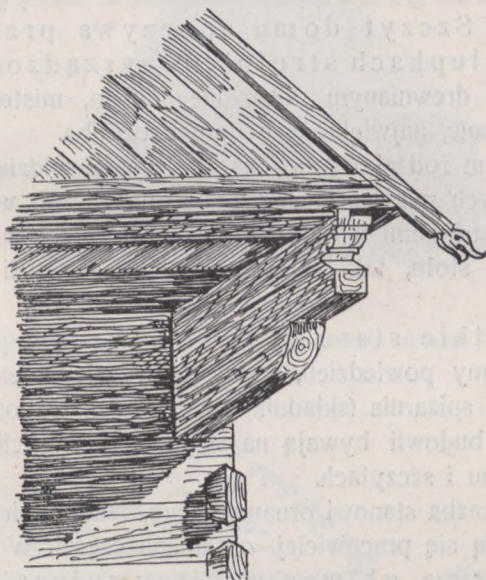
Spojrząwszy na szałas, jamy, ziemlanki ludów dzikich, nad które nic prostszego i pierwotniejszego być nie może, ujrzymy przecie, że kształt tych mizernych schronień jest zawsze w jakimś tajemnym związku z ludem, który je stawia, jak plastr zbudowany przez pszczołę, jak komórka mrówki i gniazdo ptaka. Wszystko musi nosić cechę kraju i narodu. Sam materiał czysty piętnuje już budowle i wiedzie za sobą pewne formy konieczne, a najmniejszy szałas spaja się czemś z otaczającą go naturą (str. 135).

Chaty w Wielkiej Polsce, Krakowskiem, Sandomierskiem, bywały dawniej ozdobniejsze niż dzisiaj. Trafiają się je-

szcze stare, z b u d o w a n e mocno, z p o d d a s z a m i na s ł u p k a c h r z e z b i o n y c h , z b e l k a m i w y r a b i a n e m i m i s t e r n i e . O s o b l i w i e k o ń c e w y s t ą j ą c e b e l e k (« r y s i e », p r z y p . a u t o r a) r ó ż n i e s ą p r z y s t r a j a n e i r z e z a n e .

Na Rusi, mniej leśnej, miejscami ku Podolu, chatka niemal z kijów sklecona, ale za to oblepiona starannie, obielona, omalowana nawet biało, żółto, z paskami czarnymi w okół drzwi i okien.

Na Polesiu z bierwion grubych, bez s ł u p ó w , w z a m e k



Wiz. 59.

System ryśłów przyzbowych z Prus Zachodnich (Bauernhaus in Deutschland).

wznoszone, kryte darniami, niekiedy z przodu okap mają wystający bardzo i r o d z a j s z c z y t u m n i e j l u b w i ę c e j o z d o b n e g o (w i z . 6 0) .

Zwykle budują tu z sośniny tylko. Ściany ich nigdy dłuższe nie bywają nad łokci dziewięć, a z największej sosny nigdy na nie więcej nad jedną sztukę nie biorą. Co było pierwotnie potrzebą, dziś stało się zwyczajem. Sosna wyłamana wichrem, pował, uważa się jako padło, jako ścierw, a nawet na opał nie biorą, a na budowę chaty ani myśleć o niej.

W ścianach liczba sztuk drzewa zawsze być powinna nieparzysta. Zakładający budowę cieśla, na węgle domu od wschodu

słońca kładzie grosz, chleba kawałek, trochę miodu i soli. Jest to ofiara jakiemuś bóstwu opiekuńczemu.

Pierwsze po zamieszkaniu chaty nocuje jakie zwierzę, by wszelakie zło, jakie w niej być może, wzięło na siebie. Powszechny przesąd o zakładaniu budowli na czyjaś głowę, na śmierć i zgubę jest zapewne pozostałością obrządku, może krwawego, sprawowanego przy uroczystych zakładzinach budowli (str. 136).

W Wielkiej Polsce (ob. Przyjaciół ludu) każda chata węższym bokiem do gościńca jest obrócona, z małą pod dachem wystawką. Szczyt domu spoczywa przewieszony na trzech słupkach strojnie przyrzadzonych.

Słupy te drewnianym połączone łukiem, misterną ciesielską robotą wykonane, największą są domku ozdobą.

Takiż sam rodzaj wystawek z galeryami widzimy otaczający rynki po małych miasteczkach zupełnie na sposób wschodni.

Pod wystawkami u okien, których okiennice spuszczone stanowiły rodzaj stołu, tak jak na wschodzie zasiadali kupcy i rzemieślnicy.

Wszystkie stare chaty są kurne t. j. bez komina, w nich, jakśmy powiedzieli, jedna izba, wielka sień, alkierzyk, przybudowana spiżarnia (składnik) i nic więcej. Ozdoby zewnętrzne tego rodzaju budowli bywają na słupach, gzymsach, kończynach belek, na dachu i szczytach.

Lekka rzeźba stanowi ornamentację, rzadko, chyba w starych chatach trafiają się pracowniej obrabiane części. Wewnątrz także belki, a zwłaszcza główna podtrzymująca inne (tram, siestrzan), bywały nieco rzeźbione.


Czasem wrota obór i stodoły są wyrabiane ozdobnie, a u góry po nad niemi wyplatano starannie i zakończano kutasami wrota słomiane.

Na samym dachu poszywano słomę w desenie różne, a wilki u szczytu wycinano w półksiężyc lub inny kształt wymyślniejszy (str. 137).

Dopiero na Podolu, w bezlesiu ukazuje się coraz niższa w ziemię zasunięta ziemianka z dachem darnią narzuconym i porośłym trawami i kwiatami, trochę widoczniejsza od kretowiska, z odłamów kamieni, drzewa i gliny ulepiona.

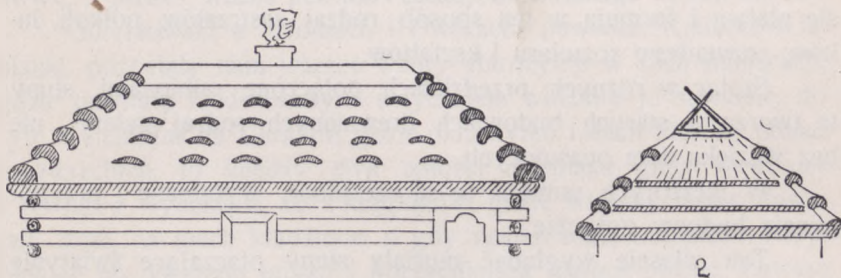
Dachy chat najpospoliej pokrywa słoma (wiz. 61), czasem jak na Podolu wyszywana ozdobnie, wzorzysto we wschodki, w regularne

karby, krzyże i różne znaki (w budownictwie czysto rolniczem). Na Polesiu miejsce jej zastępuje dranica, drzewo darte, przybite do łąt i **krokwi drewnianymi ćwiekami**, lub wsparte tylko na rynienkach dach obiegających (w okolicy Białowieży) (wiz. 60). Gonty na chacie wieśniaczej prawie nie zjawiają się, u jezior i błot słomę zastępuje trzcina, w stepie darń. Wyniosłość dachów stanowi



Wiz. 60.

Chata poleska z powiatu Pińskiego (Kraj, czerwiec 1903).



Wiz. 61.

Strzecha ozdobna z lewej strony (Wisła).

Zanikający dymnik u strzechy z prawej strony wzięty z chaty w Starem Siole pod Lwowem (zdjęcie autora).

cechę budowli północno słowiańskich; nawały śniegu i słońca uczy tej potrzeby, co nie jest bez wdzięku.

Stara to forma piramidalna, prosta i monumentalna.

Zresztą chaty w ogólności, krom belek, słupków i przyzb nic nie mają wybitniejszego. Cała ozdobność skupia się na czele, ku gościńcowi i gościom się zwracając, jakby się chciały uśmiechnąć

i zaprosić do wnętrza. Słupki najczęściej przewiązane są w pośrodku i stoją na wysokiej podstawie. Słowianie doskonali cieśle, na budowę używali szczególnie drzewa najtrwalszego, przejętego żywicą, lub odznaczającego się słojami swemi i gęstością. Domy budowano z modrzewia, sośniny, dębu lub jodliny, osiczyny i brzeziny, gdzie pierszych nie dostawało.

Sprzęt, jak ławy, stoły, wrota, wyrabiano z cisu, wspomnianego często w pieśniach. Drobniejszy z miękkiej lipiny» (str. 139).

(Niezwykła zdolność władania toporem, siekierą ciesielską, uczyniła topór nietylko groźną bronią w ręku rycerstwa polskiego, ale również w rękach chłopa. Schultes w swojej podróży po Galicyi pisze (str. 94): «Górale nie chybiają celu toporkiem choćby na kilkadziesiąt kroków». To samo wiemy o Hucułach. (Motywy użyte w «Karpackich góralach» Józefa Korzeniowskiego).

«Podstawa ich, jakeśmy powiedzieli, bardzo wysoka, niekiedy prawie trzecią część całości stanowi, pień najczęściej przepaską przedzielony na dwoje, w obu swych podziałach ku środkowi wydęty, nagłówek dość wąski z wyrabianymi zębatymi ozdobami. Słupy te prawie zawsze wychodzącymi z nich ramionami łączą się płatwą i formują w ten sposób rodzaj zastrzałów, półkoli, łuków, rozmaitego rozmiaru i kształtów.

Stojąc w różnych przedziałach, połączone ramionami, słupy te tworzą w starych budowlach drewnianych rodzaj galeryi, nie bez wdzięku dom opasujących.

W niektórych ramiona te są rzeźbione, wyrabiane i przypominają budowy gotyckie.

Tak właśnie wyglądać musiały słupy otaczające świątynie w Arkonie, których wzory dotąd spotykane w sobótkach starych kościołów, w przedsionkach gospód wiejskich, w spichrzach drewnianych i innych tego rodzaju budowlach».

Czytając ś. p. Józefa Kraszewskiego w całej rozciągłości w tem, co on mówi o chacie polskiej, nie możemy się powstrzymać od pełnej uznania uwagi dla daru spostrzegawczego i zmysłu artystycznego naszego najpłodniejszego i najwszechstronniejszego pisarza.

W tych kilkadziesiątu wierszach mieści się takie bogactwo zauważeń, określeń i myśli, odnoszących się do tak pogardzonej w jego czasach ludowej twórczości w budownictwie i zdobnictwie,

że to, co dzisiaj jako wynik naszych badań przynosimy, on już kilkadziesiąt lat temu wstecz w całości zebrał.

Pod pewnym względem nawet, jeśli chodzi o zdobnicze właściwości chaty polskiej, to jego dane są pełniejsze, niżli to co mieści się w tak doskonałej przecie pracy J. Karłowicza: «Chata polska», z której tak liczne wyjątki cytowaliśmy.

Obok Nestora naszych pisarzy, Józefa Kraszewskiego, nie od rzeczy będzie również umieścić to co pisał o chatach polskich włościańskich pierwszy architekt i rysownik zabytków budowniczych w Polsce, Podczaszyński, Oto jak pisze on w Pamiętniku sztuk pięknych za r. 1854:

«Pierwowzorów i wskazówek do nowych pomysłów w stawianiu domostw drewnianych należałoby szukać w chatach i innych zabudowaniach włościan... Sam odwieczny zwyczaj budowania wciąż jednakim sposobem powinienby zwrócić **na się uwagę badaczów**, a to pewna, że z rozbiorowego porównania pomiędzy sobą budowli wiejskich różnych plemion, a mianowicie u **Słowian, którzy najwcześniej wśród lasów przemieszkivali**, dałyby się wyprowadzić całkiem nowe, a nader **ważne pewniki i zasady drewnianego budownictwa**».

Gołębiowski w «Domach i Dworach» powiada: Kmiotków lepianki pozostały nam jeszcze wzory starożytne w tych miejscach, gdzie dawnym i odwiecznym zwyczajem widzimy je stawiane, to ryte w ziemi jak na Ukrainie, gdzie okna tylko i dach sterczą ponad powierzchnią, to między dwa opłotki nalepiana glina wewnątrz i zewnątrz wymazana, to z krąglaków, gdzie większy lasów dostatek, zbite, na mech kładzione, a gdy nasterczone, oblepione i wybielone po wierzchu milszą i porządniejszą mające postać. Zawsze to jednak technicznym wyrazem zwane kurne chaty, od dymu, kur po rusku. Sień, komora zimna i ciepła jak łaźnia izba, całym jej podziałem. Niema tam okien, jeden tylko, albo dwa otwory szczupłe, że przez nie głowę zaledwie wystawić można, zasuwane deską, którą otwierają, gdy potrzeba światła. Dym z pieca wybucha i rozsuwa się po całej izbie, czerni i pokostem żywicznym pociąga wewnątrz ściany, wypada zwierzchnim dachu otworem przez pułap, który zatykają szczelnie, gdy z resztą pozostałego dymu snadniej wysiedzieć można. Świetlicą nazywają chałupkę, cokolwiek porządniejszą, niedymną, z kominem wymurowanym, z oknami, wybieloną wewnątrz, czyli to z drzewa samego w kostkę, czy w mur pruski,

pizę albo glinę ze słomą, plewą lub szpilkami sosnowemi, czy to z cegły surowej lub wypalanej postawione. Pierwszej budowli są jeszcze gdziegdzie ślady w zapadlejszych stronach, drugie i pod sznur stawiane domy rolnicze przecie coraz częściej widzieć się dają. Dom kowala, mielnika, organisty, proboszcza, ekonomy zawsze się odznacza tem: że jest większy, porządniejszy, bardziej wygodny i lepiej ubrany. Mieszczan domki po mniejszych miasteczkach, albo tem się różnią od chłopskich świetlic, że nie słomą, ale dranicami, lub gontami pokryte, albo więcej się zbliżają do szlacheckich dworków. Żydowskie, czy na wsi, mieście czy zwykłe zajezdne domy, rzadko gdzie murowane i okazalsze, pospolicie drewniane jak dawniej o 2 zawsze izbach, z których pierwsza ogromna gościnna była, druga już gospodarską tylko. Po większych miastach celniejsze domy idą w równi z budowlami szlacheckimi.

Małej szlachty mieszkania snopkami częstokroć poszywane, wcale się nie różniły od chłopskich chałup. Przed szlacheckim dworkiem atoli musiały być wrota koniecznie wysokie choć podwórze całe chrześcianym płotem ogrodzone było. Nadto szlachcica dworek miał 2 izby po rogach, a sień w środku; gdy przeciwnie na chałupy z Mazurach osobliwie, sień z czoła, za nią izba, w tyle komora. Pomniejszych panów i szlachty mającej dwory najwięcej bywały drewniane we dwa piętra i w jedno, budowane w prosty czworogran, jak stodoły i szopy, rzadko kiedy ozdobniejsze».

Z obowiązku pietyzmu dla zgasłego profesora Łuszczkiewicza zacytujemy również i jego zdanie w tej materji, chociaż uważamy je jako wynik jednostronnego wżycia się w budownictwo kamienne, którego był wprawdzie mistrzowskim znawcą, ale które nie pozwoliło mu wyrobić sobie głębszego sądu o naszym budownictwie drewnianem.

«Ma swoje cechy etnograficzne chata naszego chłopa, ale nie przestała ona od początku swego powstania być budynkiem niezbędnym, wykonanym w warunkach najwyższej oszczędności kosztów. Budowana z drzewa na zrąb układanego, pokryta dranicami lub słomą, czasem tylko w górskich okolicach kraju przybiera cechy, zbliżone do pewnego arcyzmu, ale nie doszła nigdy do znaczenia rzeczy sztuki, choć w swem ubóstwie jest typowa».

Już bodaj ustawienie pobieżne wizerunków chat naszych,

zbije nam pesymistyczny sąd o chacie naszej wielkiego badacza romańszczyzny w Polsce. Znajdzie się tam bowiem wiele «koleb», które nietylko w swem ubóstwie są «typowe», ale w rozmaitych okolicach kraju zbliżają się do arcyzmu, czego i Niemcy już odmówić nie mogą. Przytoczmy obecnie to, co jako rezultat swoich badań Jan Karłowicz o «Chacie polskiej» w «Pamiętniku fizyograficznym» ogłosił.

Oto najgłówniejsze cechy chaty polskiej wedle pracy prof. Jana Karłowicza:

1. Położenie chaty bokiem do ulicy.
2. Oddzielność mieszkania ludzkiego od spichrza, stajni, chlewów i stodół.
3. Pewna niewielka odległość od ulicy.
4. Dach niezbyt niski i niezbyt wysoki.

W całości odróżnia prof. Karłowicz dwie zagrody chaty jako typowe na ziemiach Rzeczypospolitej polskiej.

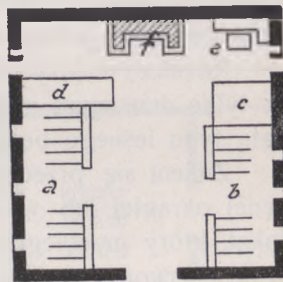
a) Typ rzadszy z wejściem u węższej strony od ulicy (wspomniany wyżej przez Kraszewskiego).

b) Typ liczniejszy z wejściem u podwórza od szerszej strony, z sienią w pośrodku, z izbą czarną i białą (z świetlicą) po obu bokach.

Ponieważ powyższy podział nie wyczerpuje wszystkich odmian i nawet sam ze sobą jeszcze się jasno łączy i ze siebie rozwojowo nie wypływa, przeto spróbujemy z naszej strony przejść je po kolei i rozebrać ze względu na układ poziomy i na skład właściwy.

Znowu zaś jako kierownica służyć nam będzie prawidło, o którym już mówiliśmy wyżej, a które brzmi: «Stary typ mieszkania nie zanika zupełnie, ale wyrodniejąc przenosi się na zabudowania coraz to niższym przeznaczeniom gospodarczym służące».

Aby zaś niejako związać dzisiejsze nasze chaty z przeszłością, przypomnimy czytelnikom cały dotychczasowy rodowód.



Wiz. 62.

Chata dolnosaksońska
(Henning, Das deutsche Bauernhaus).

a-b) stajnia; c) komora; d) łożo gospodarstwa; f) ognisko; e) stół i ławy.

I. Okres lodowy. Jaskinia naturalna — potem sztuczna. Pochodne — budowle kamienne.

II. Okres stepowy. Namiot ze skóry i piłśni.

III. Okres pałowy. Kosznica na pałach — potem pałanka z drzewa, czworogranna.

IV. Okres koszowo-ziemiankowy. Kosznica — ziemianka w glinie (ziemia). Wypalane z niej budowle ceglane.

V. Okres leśny. Typ przejściowy między namiotem — kosznicą a kolebą. — Koliba «ośmio-dwunastokątna» huculska.

Cały nasz poprzedni tok pracy poświęcony był kolejnemu rozbiorowi powyższych form mieszkalnych. Obecnie nawiązując do koliby huculskiej dalsze ogniwa rozwojowe mieszkań ludowych, poczynimy następujące uwagi:

Różnice między kolibą huculską, która jest niczem innym jak tylko drzewnym namiotem, a najbliższą, już na poły nowszą chatą typu leśnego będą następujące.

Zmieni się przedewszystkiem kształt. Miejsce starej symbolicznej okrągłej lub wielobocznej formy zajmie czworobok, prostokąt, który przebiegnie wszelkie możliwe przejścia, ale zawsze zaznaczy swoje zastosowanie do długich a prostych pni drzewnych. Jak już mówiliśmy, nie zmieni się pochylenie dachu, nie zmieni się położenie środkowe ogniska. Ziarno namiotowe chaty wyzierać będzie jeszcze wyraźnie, tylko łupina drzewna stanie się już kwadratową, a później prostokątną.

Najprostszym takim «namiotem» kwadratowym będzie chata dolnosaksońska, której rycinę daje Meitzen na str. 132 (wiz. 62). O podobnej chacie jednoizbowej na Huculsczyźnie wspomina też Szuchiewicz na str. 135 pierwszego tomu «Huculsczyzny». Są to może po kolebie huculskiej najpierwotniejsze budowle mieszkalne. W jednej izbie «Flet» mieszczą się ludzie, ognisko niskie, umywalnia, stół i ławy, tudzież stajnie dla bydła. Jedyna brama, jeszcze bez podcienia, prowadzi do wnętrza.

Do prostokątu stosuje się dalej kształt dachu. Nachylenie płaszczyzn jednakowe do czterech ścian — zamiast ostro kończącego szczytu, da grzbiet dachowy równy, idący wzdłuż chaty, «kalenicę» jednym słowem.

Wprawdzie ognisko mieścić się będzie w pośrodku chaty wedle starożytnego zwyczaju, jak w namiocie zawieszone (w szałasie podhalskim, w chacie żmujdzkiej, w staji huculskiej i w chacie

norweskiej), ale dym nie wychodzi już otworem u wierzchołka koliby, ale wynajdzie sobie u obu naroży chaty z początku trójkątne małe wyjście, które z czasem rozszerzy się i obejmie całe czoło boczne dachu i przeobrazi się w szczyt tak znany nam z opisów i zdjęć z chałup, domów podcieniowych, bóżnic drewnianych, cerkwi i kościołów całej Rzeczypospolitej polskiej. Taką dalszą, po dolnosaksońskiej najpierwotniejszą chatą, zachowaną jeszcze po dziś dzień, jako czasowe mieszkanie, jest litewska kleta.

Już sama nazwa wskazuje na jej odległą starożytność.

Kletis, Kłecia litewska odpowiada bowiem treścią i dźwiękiem, jak już wiemy, greckiemu «kality» buda, (Philodem IX. 44) — «kaltos»buda — niemieckiemu «kleete», keltycko-irlandzkemu «kliath» — starosłowiańskiemu «kleta» (klietka — relikwiarz mały domek) — polskiemu «kaleta, klitka, klatka». Pierwiastkiem dźwiękowym i obrazowym zaś tej nazwy jest «kali», co oznacza w w sanskrycie drzewo. Zjawia się więc kleta w dziejach mieszkań ludowych, jako coś z drzewa uczynionego, w odróżnieniu od mieszkań namiotowych i koszowo-ziemiankowych.

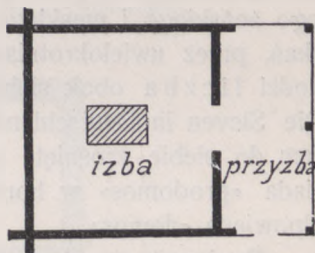
Początkowo będzie więc ona niczem innym tylko w czworobok drzewem ograniczoną przestrzenią z dachem z czterech stron spadającym i z jedną ścianą przeznaczoną na wyjście, z której wychodzą rysie dach podpierające. (Kleta z Prus wschodnich, Bötticher, Bauernhaus).

Klimat europejski zdawna, jak wiemy, nawet w dzisiejszych Włoszech i Grecyi był znacznie surowszym. Z tego względu należało więc u wejścia między właściwą izbą a dworem uczynić przestrzeń na poły przynajmniej osłonioną od następstw niepogody.

Ku temu służy okap więcę wysunięty, jak przy trzech innych ścianach, tworzący «przy — izbę», czyli przyzbę polską.

Okap ten albo opiera się na wysuwanych belkach, albo później wprost na słupkach, tworząc to, co się zwie u nas podcieniem, a co u Greków nazywało się «pronaos».

Podobne chaty, będące niczem innym tylko w kwadrat przemienionym namiotem o początkowo brogowym dachu, istnieją do dziś w południowej Norwegii. Składają się one z izby głównej ogniskowej i podcienia na słupkach (wiz. 63).



Wiz. 63.

Chata jednoizbowa norweska.

Jeżeli przypatrzymy się rozkładowi i zewnętrznemu wyglądowi tak tej chaty, jakoteż litewskiej kletis, a łacińskiej świątyni, zwanej «templum in antis», greckiej «naos en parastasin», której pierwowzorem może być, dajmy na to, mała świątynia w Rhamnos w Attyce (wiz. 65) to obaczmy między nimi najdalej idące zespolenie tak w południowej Norwegii, jak w Rzymie, w Grecyi i na Litwie a nawet u wielu śpichlerków Mazowsza i Podkarpacia. Widzimy przyzbę, zwaną u Greków «pronaos», i właściwą izbę mieszkalną jak u Norwegów i Litwinów, ale innym już celom poświęconą w świątyniach i śpichlerkach, prawie kwadratową *naos*.

(Że kleta litewska składa się również tylko z jednej izby, stwierdza to Bezenberger w «Sammlung der anthropologischen Gesellschaft»). Również i śpichlerki litewskie do tego typu należeć się zdają. Dopiero później kleta, służąc jako sypialnia dla młodego żeńskiego i męskiego pokolenia rozrasta się, jak wiele mieszkań, przez uwielokrotnianie podstawowej przestrzeni. Tak dochodzi liczba obok siebie położonych izb do trzech. (Tetzner, «Die Slaven in Deutschland» str. 110). Są to jednak zawsze bokiem do siebie zrosnięte poszczególne, «kletis». «Pronaos» odpowiada «prodomos» w homerowskim mieszkaniu, tak jak «naos» odpowiada «domos».


Ponieważ przyzba mieści niejako w sobie połowę szerokości, przeto stosunek szerokości do długości ma się jak 2:3.

Jeśli dach z czterech stron jest jednakowo spadzisty — to musi się utworzyć na górze grzbiet dachowy czyli kalenica.

Zwykle jednak czoło dachu od szerszych stron przeznaczone jest na dymnik i ulegając odpowiedniemu przekształceniu stwarza ozdobny szczyt, u nas ze śparogami na szczycie, a attyką z akroteriami w świątyni greckiej. Widocznym więc z tego jest raz jeszcze, że świątynia w istocie swojej niczem innym nie jest, tylko uszlachetnionym typem dawnej mieszkalnej chaty, przeznaczonej dla bóstwa i w ten sposób zatrzymującej formę już niejako w rytuał skryzalizowaną i zakłęta.

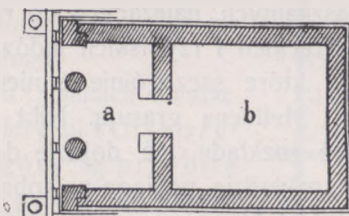
U Litwinów kletis jest mieszkaniem letniem i również z czasem przybiera różne formy zbytku, jak to się zwłaszcza na Litwie pruskiej czasem zdarza (wiz. 64).

«Kletis» z przyzbą, «naos z pronaos» i norweska «Ildhuz» z «lob» tem się więc odznacza, że składa się jedynie z izby mieszkalnej (Ildhuz) i przejściowej formy przestrzeni «przyzby, pronaos, prodo-




Wiz. 64.

Kleta litewska jednoizbowa. (Bauernhaus in Ostpreussen).



Wiz. 65.

Świątynia z Rhamnos w Attyce (rys poziomy odpowiadający litewskiej klecie).
 a) — pronaos (prodomos), b) — naos (domos), (Henning, Das deutsche Haus, 107).



Wiz. 66.

Śpichlerek litewski (kleta bliźniacza) (rys. Zygmunta Glogera, Wiśła).

mos», który będzie zawiązkiem późniejszego wspaniałego perystylu u Greków, a kolumnad podcieniowych u nas.

Nie zawsze jednak klimat pozwalał na tego rodzaju rozwinięcie, które potrzebowało zazwyczaj jeszcze innych współdziałających okoliczności.

Bywa bowiem czasami tak, że dawna podcień zamienia się na ścianami okrytą sień i da w ten sposób bardzo prosty typ mieszkalny, choć wszelako już wyższy od klety, przechowany u nas na Podhalu i podany na stronie 65 Budownictwa Władysława Matlakowskiego, a znany także na Podolu. W Norwegii istnieje w Bergen, Drontheim i Thelemarken, to w jest miejscowościach o surowym również klimacie (Henning, Das deutsche Haus, str. 65), tudzież na Huculszczyźnie jako «*bordej*» (Szuchiewicz, «Huculszczyzna» tom I, str. 135).

Zestawiając nietylko podobieństwo ale prawie często tożsamość tych typów mieszkalnych, należących do rozmaitych germańskich, słowiańskich, greckich i rzymskich ludów, pragnę uchronić czytelnika od błędów, które szczególnie u niemieckich uczonych w rodzaju Henninga i Meitzena grasują. Nikt rozumny przecież, widząc tę pokrewność rozkładu, nie dojdzie do wniosku, że taki jednolity typ chaty w rozkładzie, pociąga ze sobą i jednolitość rasy. Trzeba owszem przyjąć za Hoernesem fakt, że przy zbliżonych lub podobnych warunkach, człowiek stwarza podobne dzieła sztuki, budownictwa a nawet instytucje społeczne. Teorya Henninga więc, który widząc podobieństwo rozkładu naszych chat mazowieckich z norweskimi, chce widzieć w Polakach potomków Wandylijczyków i Gepidów, jest wyrazem tylko niemądrej zachłanności pruskiej. Konsekwencją bowiem takiego rozumowania byłoby, że niektóre świątynie greckie i rzymskie będąc podobne do chat norweskich dowodzą, iż Grecy i Rzymianie pochodzą od Niemców. Widać więc z tego, że dopiero całość rozkładu, układu, zdobnictwa i techniki budowlanej rozstrzyga o podobieństwach i różnicach danego utworu mieszkalnego.

Z czasem osiadłego życia i zwiększania się wspólnoty rodzinnej wzrasta potrzeba czynienia zapasów nietylko w żywności i napitku, ale odzienia i bogactw, mogących służyć ku wymiennemu handlowi. Zjawia się więc potrzeba stworzenia komory zapasowej przy izbie.

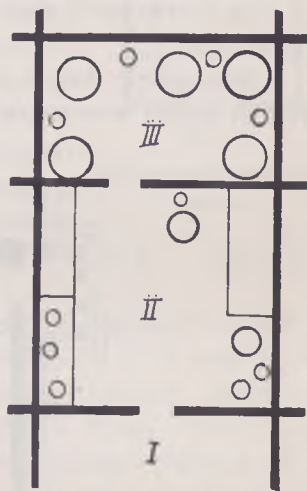
Oto jest przyczyna życiowo-gospodarcza zbudowania trzeciej

przestrzeni zamkniętej z zewnątrz a dostępnej jedynie z izby mieszkalnej. Tak powstaje typ chaty, którego pierwowzór odnajdziemy w »staji» huculskiej.

Oto jak o niej pisze prof. Szuchiewicz w swojej wcale dobrej monografii o Hucułach:

«Staja założona z ostrzewia jak i chata, jest ona bez *okien*, i bez *powaly*, ponad ostrzewiem idą kozły kryte dranicami. U *przyczołka* jest otwór dla przejścia dymu, do staji prowadzą tylko jedyne drzwi. Szerokość staji wynosi 4·50 m., długość 10·10 m., prócz *tego wystaje przed drzwiami poddasze* bez ostrzewiowych ścian na 2 m. Sam otwór (ściana na zamek) 2 m. Wnętrze tej staji podzielone jest na dwie części: «*watarnik*» 5·60 m. długi, bez *powaly*, i komora 3·50 m. długa.

Przy bocznych ścianach «*watarnika*» (izby z ogniskiem) stoją szerokie ławy zaś u góry są przybite police; na ławicach pościel dla wataha zasłana ocioskami, sianem i weretą, a na półkach *miski, flaszki, sól, łyżki* i t. d. od wchodu po kątach «*watarnika*» stoją: putnia na mleko, półbeczki z maślanką (mlekiem gotowanym, skisłem), serwatką i t. d., nad półbeczkami wiszą sита, hubka i krzesiwo. Prawie w pośrodku staji gorzeje ognisko, a nad niem ustawiony «*werklug*» z kotłem zawieszonym na żerdzi. «*Werklug*» (wiszar na kocioł) jest ustawiony przy ścianie tej, która rozdziela «*watarnik*» od komory. Z pomocą wiszora można kocioł przewiesić nad ogniskiem albo go od niego odsunąć, zawiesić wyżej lub niżej nad ogniem. Wiszar zrobiony z okrągłego grubego 2 m. wysokiego pnia, który obraca się na osi w wgłębieniu, zatrzymującej go blisko ściany, która dzieli *watarnik* od komory. Do tego słupa jest poziomo wdłubany długości 2 metrów właściwy *werklug* złożony z dwóch silnych kawałków drzewa, albo z jednego przedłubanego, pośród którego wisi zakluczona «*kuśba*» — wiszar z kotłem.



Wiz. 67.

Staja huculska (z «Huculszczyzny» Szuchiewiczza).

I. Podstrzesze. — II. Izba z ławami wzdłuż ścian i ogniskiem, bez *powaly*. — III. Komora z *powalą* i «*bodniami*» bryndzy.

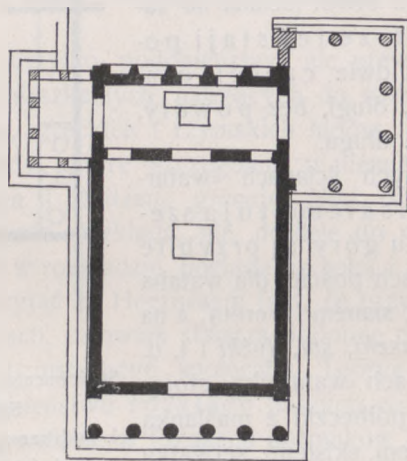
W komorze przechowują Huculi bryndzę, kartofle, mąkę, serki i inny dobytek huculskiego gospodarstwa.

Poddasze w komorze ma powałę, gdzie suszą się «serki (*bundzy*)». (Wiz. 67).

Porównyując kolibę ze «stają» na Huculsczyźnie, widzimy więc w tej ostatniej wyższy stopień mieszkania, chociaż jeszcze bardzo pierwotny.

Na pierwotność staji wskazuje również stara dźwiękiem i treścią nazwa.

Pierwiastek słowny staji tak jak i «stogu» znajdzie w starogreckim języku wyrazy, dające pokrewny obraz. «Stegano» pokrycie,



Wiz. 68.

Rys poziomy Erechteionu ateńskiego.

«stego» pokrywam odpowiada łacińskiemu «tego» przykrywam. Dziwniejszym jeszcze jest zaś to, że po grecku «*stoa*» jest «komora zapasowa podłużna» (Pappée, Griech. Deutsch. Wörterbuch 676, 686, 926, 927), a więc niejako nazwa tej zadniczej cechy dzielącej «kletis» litewską od «staji» huculskiej.

Również brak okien i powały we właściwej izbie z ogniskiem i prawie środkowe położenie ogniska wraz z niezmiernie pierwotnym kuchennym urządzeniem, świadczy o starożytności tej bardzo znamiennej w łańcuchu rozwojowym mieszkań, budowli.

Jest ona zaś ważna dlatego, ponieważ stosunkiem poszcze-

gólnych działów mieszkania przedstawia sobą najwyraźniejszy i najczęściej rozpowszechniony typ dawnej chaty rodzaju leśnego, który to typ dostąpi największego zaszczytu i zostanie prawie po dziś dzień wzorem rozkładu świątyń dla wszystkich europejskich kultów.

Czy weźmiemy tego rodzaju świątynię, jak Erechteion ateński, poświęcony świętemu drzewu oliwnemu Ateny, (wiz. 68), czy rozpatrzmy komorę grobową w Karleby będącą powtórzeniem przedhistorycznych mieszkań w Norwegii (wiz. 72), czy podeszwę świątyni w Ljorskogonar w Islandyi, to wszędzie dojrzymy ten trójrozdział na przyzbę, izbę właściwą i komorę.

Przyzba — to przedsionek, (czasem z boku). Izba, to nawa przeznaczona dla wiernych, — komora, to miejsce Święte Świętych.

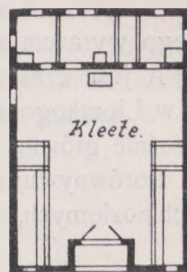
Ten trójrozdział odnajdziemy nawet w opisanych przez Herodota świątyniach budyńskich, norweskich 12 i 13 wieku, w naszych cerkiewkach na Rusi i kościołach na Podhalu. Babiniec — nawa — prezbiterium odpowiada dokładnie formą i treścią przyzbie, izbie i komorze. Bywa czasem, że przyzba rozszerza się dookoła budynku tworząc kryte obejście, perystyl u Greków, soboty w naszych kościołach, kościołach norweskich, i cerkwiach ruskich.

Również stwierdzona przez Łuszczkiewicza właściwość naszych kościołów murowanych wiejskich w Wielkopolsce, to jest proste ucięcie chóru, tembardziej jeszcze upodabnia rys poziomy kościołów z Erechteionem i chatą mazowiecką.

Dzieje się to jedynie przy budynkach wolno stojących, dostępnych z około, natomiast przy chacie i przy domach podcieniowych z chaty mieszkalnej wiejskiej wyrosłych, zachowuje znamię podcieni.

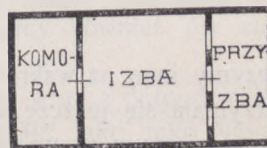
Podcieniem też frontowym jest wejście kryte do Erechteionu.

Jeśli zestawimy ze sobą rys poziomy staji huculskiej z Erechteionem ateńskim, z chatą dolno-saską, allemańską i naszą chatą mazowiecką (wiz. 67, 68, 69, 70), podaną przez



Wiz. 69.

Rys poziomy chaty dolno-saskiej.



Wiz. 70.

Dom allemański drewniany z Marbach w kantonie berneńskim z datą 1346 na belce. (Zeit. für Ethnol. XIX. Ver. 584).

Kolberga w «Materyałach do etnografii słowiańskiej», to uderzy nas w oczy zasadniczy prawie niezmiennie powtarzający się stosunek. Długość przyzby do długości izby i komory ma się jak 1:2:1. W ten sposób wytwarza się pewien typ stosunku w całym budynku, typ, którego wyrazem będzie długość równa podwójnej szerokości.

A jeśli czasem, jak to się dzieje przy rysie poziomym świątyni w Ljorskogonar, komora będzie nieco większa, to zawsze nie przerośnie głównej ogniskowej izby.

Porównywując typy chat i świątyń w powyżej zaliczonych rysach poziomych, zauważymy że w istocie pomiędzy rozkładem przestrzeni mieszkalnych, a ich stosunkiem wzajemnym i przeznaczeniem tak w Erechteionie ateńskim, jak w staji, w domu ateńskim i mazowieckiej chacie istnieje zupełna jednolitość.

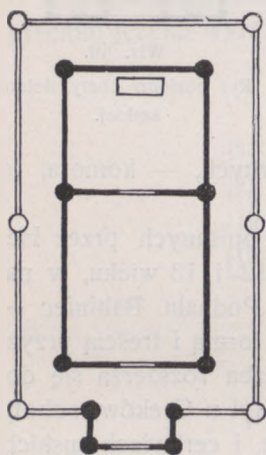
Natomiast w chacie dolnosaskiej typu niemieckiego nastąpiła przemiana następująca. Zasadniczy rozkład izby z ogniskiem i komory pozostał ten sam, lecz podcienie weszło do wnętrza chaty. Również ognisko pozostało w dawnej właściwej «fleece» obróconej obecnie na stajnię. Mieszkanie ludzkie przeniosło się dziś do odpowiednio sionkami przedzielonej komory. (Wiz. 69).

W ten sposób utworzył się Niemcom właściwy typ mieszkania chaty — połączonej ze stajnią, słowem to co charakteryzuje wiejską modłę tamecznych budowli.

W Polsce rozwój poszedł jak to zobaczymy inną na wskrós drogą. Wprawdzie chata typu greckiego zatrzymała się jeszcze w niektórych okolicach na Mazowszu i rysiem poziomym przypomina dolnosaksońską chałupę, służy jednak jedynie jako wyłączne mieszkania ludzkie opatrzone komorą zapasową i stanowi część zagrody, gdzie mieszcza się budowlę niższemu przeznaczeniu gospodarczemu zostawione.

Zdaje się, że nieinaczej niegdyś było na ziemi niemieckiej.

Najstarszą tam dotąd w dacie swego powstania utwierdzoną budowlą wiejską jest dom drewniany w Marbach w kantonie berneńskim z datą powstania 1346 wyciętą na ocapie dźwirzowym (wiz. 70).

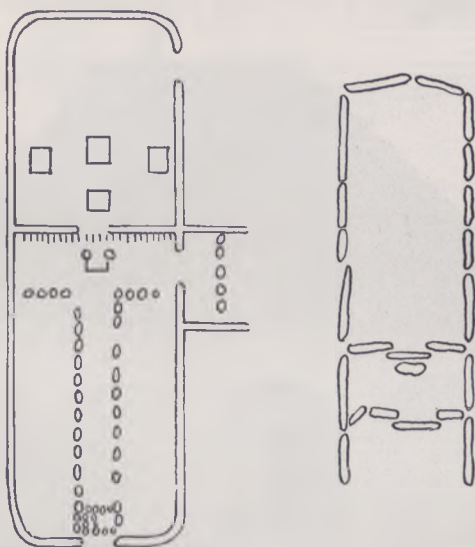


Wiz. 71.

Rys poziomy kościołów starych norweskich. (Seesselberg, Altgermanische Kunst).

Otóż rozkład jego i stosunek izby do komory zupełnie zbiega się z tem cośmy o świątyni — chacie starogreckiej i polsko-mazowieckiej twierdzili. (Zeit. für Ethnol. XIX. 584, Das allemanische Haus).

Jeśli, jak to później będziemy starali się wykazać, chata zagrodowa najwyższego typu jest właściwie wielokrotnem złożeniem prostej formy, to tak w chacie kurpiowskiej, jakoteż w chacie



Wiz. 72.

I. Rys poziomy świątyni Ljorskogonar z Islandyi (Seesselberg). II. Komora grobowa w Karleby (Seesselberg).

prusko-mazowieckiej i podhalskiej zauważymy również ów stosunek między izbą i komorą, jak 2:1

Chata mazowiecka, jakoteż pomorska wraz z półpodcieniową kaszubską, są to jedyne chaty, które znają jako tako Niemcy. Pochodzi to stąd, że stanowią one właściwość tej części Polski, w której dziś gospodarzami są Prusacy. Już Haxthausen (Die laendliche Verfassung der Provinz Ost und Westpreussen, str. 74) zauważył, że w chatach chłopskich między Stołupianami a Lęborkiem inna, od zachodniego obyczaju różna budowa się poczyna, z przyzbami i szczytami, która to budowa w północno zachodnich częściach Prus jest bardzo rozszerzoną. Nawet najnędrniejsze budy

mają jeden róg domu otwarty, na słupie spoczywający i tworzący małą «halę».

Meitzen śledził dalej za tym typem chaty i znalazł go w księstwie Poznańskim, szczególnie w pogranicznych okręgach, najczęściej w powiatach Krotoszyńskim, Odolanowskim i Pszczyńskim. Wszystkie one stoją szczytem do ulicy.

Zacznijmy od prostego typu, który podajemy w rysie poziomym za Kolbergiem, uzupełniony w drugim wariantcie przez po-



Wiz. 73.


Chata ze wsi Łanczyna. Gub. Piotrkowska. (Zdjęcie p. Bronisławy Kondratowiczowej).

większenie komory do szerokości całej chaty, co stosunku w długości w niczem nie zmienia. (Wiz. 75).

Typ ten, którym zajmujemy się dłużej i uważniej, nazwiemy typem chaty mazowieckiej.

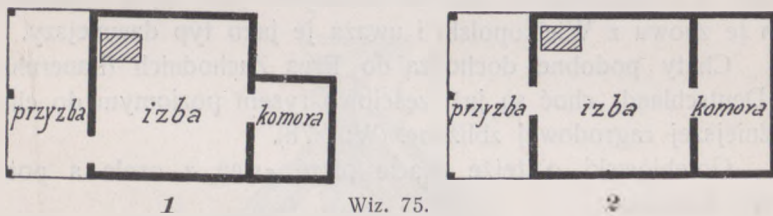
Posłuchajmy obecnie, co o chacie tej naszej mazowieckiej piszą rozmaici autorowie.

Cytowany często prof. Karłowicz zalicza ją do typów naszych i tak ją znamienne a bystro zestawia: «Chaty norweskie z przyłapem są podobne do świątyń greckich jak i nasza na Mazurach



Wiz. 74.

Chata ze wsi Nieborowa pod Łowiczem (rys. Wojciecha Gersona, Encyklopedia rolnicza).



Wiz. 75.

1. Rys poziomy odpowiadający tejże chacie (Materiały do etn. słow., Kolberg).
2. To samo z powiększoną komorą.



Wiz. 76.

Chata z Jeżowej z przyzbą rysiową. (Gub. Piotrkowska, Królestwo Polskie) Ze zdjęcia p. Br. Kondratowiczowej.

i Kujawach» (Chata polska). Do niej odnoszą się słowa Kraszewskiego opisujące owe przyzby opatrzone słupkami misternie rzeźbionymi. (Wiz. 73, 77, 78).


Stanisław Chełchowski (Wista II, 365) tak ją znowu opisuje: «Chaty rzadszego typu z wejściem w krótkiej ścianie, czyli w szczycie, są dosyć rozpowszechnione w ziemi dobrzyńskiej (powiaty lipnowski i rypiński gubernji płockiej) i w części powiatu sierpskiego graniczącego z ziemią dobrzyńską. Wymieniam tu miejscowości, w których widziałem ten typ rzadszy. W powiecie rypińskim we wsiach Żabowie, Czumsku i w powiecie sierpskim, we wsiach Mochowie, Brzewie i Żórawinie, w powiecie lipnowskim we wsiach Skórznie, Zadusnikach, Oleśnie i Wielgiem, nadto zauważyłem kilka takich chat w Lagunach w powiecie ciechanowskim».

Pani Kondratowiczowa Bronisława zdjęta podobne ozdobne chaty w Piotrkowskiem we wsi Łanczynie (wiz. 73) a Kraszewski zna je znowu z Wielkopolski i uważa je jako typ dawniejszy.

Chaty podobne dochodzą do Prus Zachodnich (Bauernhaus in Deutschland), choć są już częściowo rysem poziomym do chaty późniejszej zagrodowej zbliżone. (Wiz. 78).


Gołębiowski o teźże chacie pisze «sień z czoła a potem izba i komora».

Wielkiej zasługi rysownik zabytków ś. p. artysta malarz Wojciech Gerson również je zauważył i zrysował a do wizerunku swego, który za nim powtarzamy, daje w Encyklopedyi rolniczej następujące objaśnienie: »Chaty włościańskie tworzą przyzbę przez wysunięcie dwóch górnych balów podokapowych, tak, aby dach na kilkanaście cali mógł się zwieszać, jak naprzykład chaty ze wsi Moszna o pół mili na zachód od Pruszkowa, stacyi kolei żelaznej warszawsko-wiedeńskiej w powiecie Błońskim, i tu jednak znajdujemy różnice odpowiednie do większego pojęcia potrzeby tej dogodności i do wyższego lub niższego poczucia piękna. W wyżej zamieszczonym rysunku chaty włościańskiej ze wsi Nieborowa pod Łowiczem, (gdzie takich samych szereg cały się znajduje), przyzba nosi na sobie cechy: 1) jest tak daleko wysunięta przed drzwi wchodowe, jak to mogło mieć miejsce tylko przy konstrukcyi ze słupami, atoli miejsce słupów zastępują tu bale, im niżej tem coraz mniej wysunięte, posiadające do tej osłony górnej drugą jeszcze boczną» (str. 1107—1108). (Wiz. 74).



Wiz. 77.

Chata we Włoszynie (gub. Lubelska) z wejściem od czoła (Wiśla 1902)



Wiz. 78.


Chata z przyzbą słupową i wejściem u czoła (Prusy Zachodnie, wieś Kozłówka p. Tucholski). Zdjęcie w dziele «Das Bauernhaus in Deutschland».

Podobną zupełnie chatę, tylko już z zanikającym i mniej pięknym wysuwaniem bierwion, znalazła dzielna i wytrwała zbieraczka zabytków sztuki ludowej, p. Bronisława Kondratowiczowa w osadzie Jeżów w gub. Piotrkowskiej, w powiecie brzezińskim, dając tem dowód, czem jest aparat fotograficzny w ręku inteligentnego, kraj i kulturę rodzimą miłującego człowieka. Rysunek z fotografii załączamy. (Wiz. 76).

Również w Wiśle (tom, XVI zes. 3) znajduje się wizerunek chaty tego typu, choć już

z przyzbą słupową, wzięty ze wsi Wierzbowca o ile się nie mylę z Lubelskiego.

Chata nieborowska stanowi według piszącego niniejszą rozprawę, typ konstrukcyjnie starszy od tych, które mają przyzby zaopatrzone słupkami. To wysuwanie bierwion podpierających, tak znamienne dla wiązania wieńcowego, ma wiele budowli starszego typu w Polsce. Jako rysie zjawi się ono na Podhalu i na Powiślu śląskim, znajdzie je p. Wawrzeńczycki w Rawskim. Zdobić ono będzie też wysokim stopniem rozwoju i okrasy często cerkwie na Rusi.



Wiz. 79.

Szczegół słupowego podcienia chaty Łanczyńskiej.
(Zdjęcie p. Bronisławy Kondratowiczowej).

Ten sposób tworzenia podcienia jest ustrojowo związany z wieńcówką. Słup nawet w najdawniejszych budowlach skrzyniowych palowych polskich ma tylko poboczne znaczenie i ciągle tylko postronnymi wpływami kulturalnymi się utrzymuje i zdobi, nie będzie nigdy wpływem istotnym składu naszych budowli. Mimo to uzyskał u tej samej chaty mazowieckiej prawo obywatelstwa w Polsce, jeszcze bardziej rozwinął się w domach podcieniowych miejskich i sobotach kościelnych, naśladowując łączeniem w półkole wycinanemi łukami, otwarte kolumnady pa-

łaców i zamków, które u nas brały swoje kształty z podobnych budowli włoskich albo też nawet i zgoła wschodnich (wiz. 79, 80). W ogóle nietylko tkaniny, skóra i broń wpływały na swojskie nasze formy zdobnicze w stroju polskim, we wzorcach pasów i skrzyń, ale całe budownictwo polskie, zwłaszcza mieszczańskie nasycalo się temi formami widzianemi przez naszych kupców w dalekich wschodnich



Wiz. 80.

Szczegół z podcienia wschodniego (Kair).

krainach. Zauważymy ten wpływ u pewnego typu koronek szczytowych polskiego renesansu, a widać że i podcienie mieszczańskie zbiega się formami czasem z podobnym drewnianym utworem wschodnim, jak to z wizerunku załączonego łącno jest zobaczyć.

Chata mazowiecka tem więc się odznacza, że o nią opiera się rozwój naszych domów podcieniowych miejskich, którymi się

niegdyś pyszniły nasze miasta i miasteczka, a których pozostałości, Matejko w Wiśniczu i w Muszynie, Gerson w Piotrkowie mogli widzieć jeszcze do niedawna, a które gdzieś i dziś w ustroniach znaleźć można.

Są one w Rakowicach w Poznańskim, w Gołubiu w Płocku, w Jabłonowie pod Kołomyją i t. d.

Wprawdzie rys poziomy naszych domów podcieniowych miejskich przypomina raczej w zasadzie chatę południowo-saską, tem zjednoczeniem pod jednym dachem całego gospodarstwa, stajni i t. d., grupujących się około wjazdowej sieni, podobnej do «klety» w chacie dolnoniemieckiej, lecz rzeczą niezbadaną według mnie jest, czy rozkład ów został wywołany rodzimymi warunkami czysto gospodarczymi polskiego miasta, czy też wyszedł jako wyraz kulturalny mieszkania żywołu kolonizacyjnego w miastach, niegdys częściowo niemieckich.

Zasada konstrukcyjna i zdobnicza niczem jednak nie różni się od chat naszych wiejskich typu staro-mazowieckiego i dlatego zupełnie śmiało domy podcieniowe o nią oprzeć możemy.

Skorzystać więc należy z tej sposobności i poświęcić trzeba kilka słów naszym polskim podcieniom drewnianym. Stanowiły niegdys one tak wyłączną w Europie charakterystykę naszych miasteczek i taki do dziś tworzą wdzięczny motyw zdobniczy dla architekta, że warto się o nich rozwieść bodaj w kilku słowach.

Również uwagę Niemców zwróciło to związanie owej formy układowo-zdobniczej z dzielnicami polsko-słowiańskimi, jak to będziemy mieli sposobność zauważyć.


Nawet w okolicach, gdzie żywoł zachodnio-słowiański zaginął w mowie, w sztuce budownictwa trwa jeszcze stare nawyknienie, wskazując tem samem na bardzo dawny, choć zapewne wciąż nowymi wpływami zasilany początek. Lutsch (Wanderungen durch Ostdeutschland 1887) tak je opisuje:

«Ściśle obok siebie uszeregowane domy tworzą rodzaj głębokich altan. Są one z drzewa a znaleźć je można w małych miasteczkach jak w Mitterwalde, Neurode, Brauneau, Grulich, w północnym Śląsku, także w Trebnitz» (Zeit. für Bauwesen 359).

W Siekierzycku nad Odrą nazywają takie domy znamienne dla ich palowego pochodzenia: «Ljöwinghäuser», co prawie pewnie odnieść należy do słowiańskiej «Pałanki» (Pa-Ljöwinghäuser) (wiz. 81).

Hellwald mówi o nich: «Dom w marce, a także na wschodzie

często miewa owe altany (podcienia) od strony ulicy, które zauważono również we wschodnich okolicach Polski» (Zeitschr. für Volkskunde I, 1891, S. 77, 135).

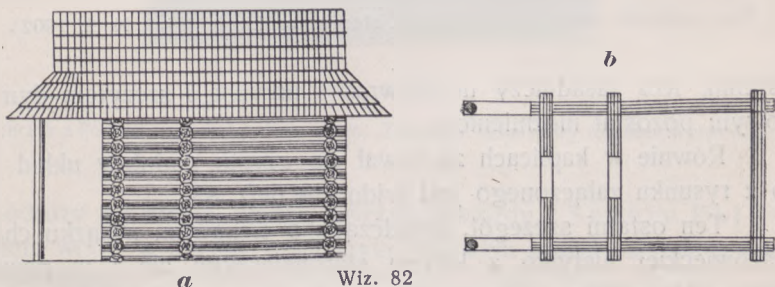


Wiz. 81.

Podcienie domu z Siekierzycka nad Odrą, zwany tam «Ljöwninghaus» (Palank-haus — pałanka). (Zeit. für Ethnol. XIX. Ab. 523).

Virchow to samo stwierdził w Malborgu i tak o tem pisze (Zeit. für Ethnol. XXIII, 756):

«Z poprzednich odwiedzin dobrze przypomniałem sobie obcy (dla północnego Niemca) wygląd starych ulic Marienburga, które długimi altanowymi chodnikami pod domami, szwajcarskie południowo niemieckie i włoskie domy przypominał. Zobaczyłem też wkrótce i wiejską architekturę tamże w podobny sposób utworzoną, a zwłaszcza w Prusach Wschodnich zauważyłem wiele takich chat».




Wiz. 82

a) Śpichrz z pod Stróza (zdjęcie własne). — b) Rys poziomy.

Alfred Mayer, badając podcieniowe domy w Łużycach, nazywa je wręcz «Podcieniowymi domami słowiańskimi» (Ethnograf. Zeit. XXII, Ver. 527).

Lecz nietylko w domach podcieniowych widzieć należy ślad mazowieckiej chaty. Wedle prawidła postawionego przez nas: «dawniejszy typ mieszkania nie zanika zupełnie, ale ulega coraz to podrzędniejszemu gospodarczemu przeznaczeniu» — zjawia się czasem chata czołowa mazowiecka, przetworzona na śpichrzyk, jak to miałem sposobność zauważyć i zdjąć w Stróżem, niedaleko Nowego Sącza (wiz. 82).

Wprawdzie komora — jako że to jest śpichrz, uległa zwię-



Wiz. 83.

Stara kapliczka w Pocijkach w pow. słuckim na Litwie (Kraj, Nr 2, 1902).

kszeniu, lecz zasadniczy układ wraz z przyzbą i szczytem dymnikowym pozostał niezmieniony

Równie w kaplicach zachował się często podobny układ jak to z rysunku załączonego jest widoczne (wiz. 83).

Ten ostatni szczegół, świadczący o ciekawym związku chaty mazowieckiej nietylko z kultem starohelęńskim ale i w pewnej mierze słowiańskim, skierowuje nasze badania w następującą ważną bardzo stronę.

Już dawniej stwierdziliśmy niejednokrotnie zjawisko, według którego, każdoczesna warstwa kulturalna wytwarza też i właściwy sobie światopogląd u ludzi żyjących pod jej wpływem. Świato-

pogląd ludów zaś w czasie zmiany wyraża się nie tylko w tem, co one rozumem obejmują, ale zakreśla sobą obszar uczuć i instynktów samozachowawczych.

Oto więc często czynniki życiowe gospodarcze, które określają istnienie człowiecze każdoczesne, podnoszą się z czasem do godności znaczenia religijno kultowego. Tak w okresie stepowym na stanowisko bóstwa wzniosł się dobroczynny płomyk ogniska domowego i znamiona ochrony i rozmnażania rodu i przewodnicy



Wiz. 84.

Śpichrz z Podhala typu świątynkowego. (Zdjęcie p. Bronisławy Kondratowiczowej).

w podróży po stepie, słońce, księżyc, gwiazdy. Święty Pal — i święta woda, w okresie bagiennym palowym zyskały znowu prawo obywatelstwa.

Okres kultury koszowej dał znaczenie wielkiego świętego mistycznego węzła plecionki.

Warstwa kultury leśnej przyniosła ze sobą jeszcze po niedawne czasy istniejącą cześć dla roślin i drzewa.

Już wyraz «kłaniać, kłonić, kłać, zaklinać», wskazuje cało-

ścią swego znaczenia na świeży jeszcze kult dla klona, kłoca drzewnego.

Pierwiastek «kali, koli» w koladach, Tacytowskie Yesse odnalezione w jesionie i w jasełkach — nazwa Boga, w buku, Diewos — Deus, w Dębie, jednomyślnie świadczy o szczątkach dawnego naszego kultu.

A nie jest on tylko wyłącznie naszym. W pewnym okresie bowiem staje się cześć dla drzewa własnością całej dawnej ludzkości, kształcąc się i rozwijając ażeby dojść w znamieniu świętego kłoca, na którym zawisł Chrystus do swego najwyższego rozkwitu, a jednocześnie zaprzeczenia. Znajdziemy święte drzewo i w Indyach Wschodnich, będzie ono również oltarzowym zagadkowym słupem, któremu oddają cześć lwy na kamieniu mykeńskim (wiz. 85).

Schwarzfeld poświęciwszy osobną pracę «Niebieskiemu drzewu świetlanemu w podaniu i w kulcie» (Zeit. f. Ethnol. XIII, str. 150, 157), jako przyczynek do germańskiej mitologii przytacza szereg przykładów czci drzewa u Greków i Germanów.

«Źródło Kastalii w Delphi przy Płatanach jest wspomniane tak, jak święta palma w Delos według Homera. Tak samo czczone są platany w Godynie przy Krecie, które Zeus uświęcił i cudownym sposobem wiecznie zielone utrzymał, przy których też jest źródło».

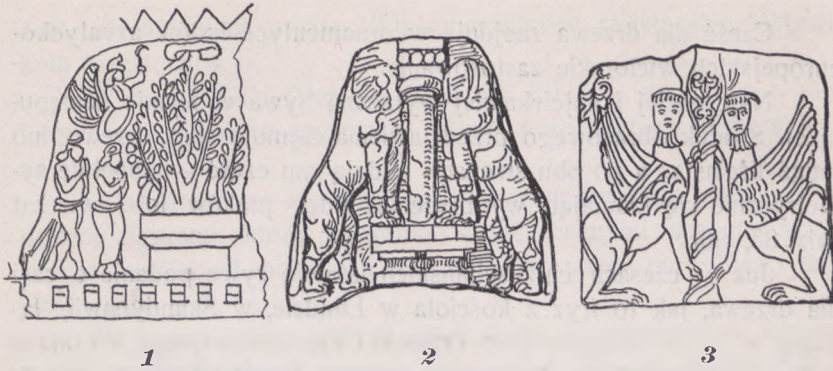
Dęby dodońskie, z których wśród huku piorunów odgadywano przyszłość, «dalej święte drzewo Thora u Germanów» są również świadectwem dawnej czci drzewa-słupa.

«Również słup w środku złotej świątynki odnalezionej w skarbcu Atrousza jest obrazem boga tak jak i słup w Mykene» (Dr Krause, Zeit. f. Ethnol. XXIII, 60).

Środkową częścią Erechteionu jest słynne święte drzewo oliwne, Atenie poświęcone.


Wszystkie posągi Greków najdawniejsze i najdostojniejsze, były w istocie swojej drewnianymi kłocami, które z czasem dopiero ludzkie kształty przybrały.

Formy kapiteli jońskich i korynckich według Seesselberga z czci słupa drzewnego biorą swój święty wątek i początek. «Joński kapitel to nic innego jak szczególna forma czci drzewa». Od świętych gajów, dębów, klonów i miodnokwiatnych lip i buczyną karmiących buków roi się świat starokeltycki — germański i słowiański.



Wiz. 85.

1. Płaskorzeźba indyjska, wyobrażająca cześć dla świętego drzewa (Seesselberg). —
 2. Kamień nadbramny z muru obwodowego w Mykene, wyobrażający cześć dla drzewa
 na ołtarzu. — 3. To samo z kościoła bizantyjskiego w Grecji z 6 stulecia p. Chr.
 (Seesselberg).



Wiz. 86.

1. Cześć dla pnia drzewnego, (przekrojonego kłoca), oddawana ze strony ziół świę-
 tych. — 2. Rzeczywisty poprzeczny przekrój pnia. — 3. Płaskorzeźba świątyni w Lund,
 wyrażająca naprzemian cześć dla krzyża i drzewa (Seesselberg). — 4. Cześć dla drzewa
 i liści wyrażona w rzeźbie z kościoła św. Jakóba w Sandomierzu. — 5. Zastąpienie
 kłona przez monogram Jezusa Chrystusa i krzyż (pojęcie przejściowe mię-
 dzy czią drzewa i krzyża).

Cześć dla drzewa znajduje w ornamentyce ludów azyatycko-europejskich wielorakie zastosowanie.

Najczęściej i najciekawiej wyrażaną bywa w formie następującej. Środek obrazowego przedstawienia zajmuje słup, drzewo, lub gałąź liściasta, a po obu stronach oddają mu cześć — zupełnie symetrycznie się kłaniając, wyobrażenia ludzi, ptaków lub zwierząt (wiz. 85, 86).

Już w czasach chrześcijańskich istnieje żywe podanie o czci dla drzewa, jak to fryz z kościoła w Lundzie, w Skandynawii, łączący w sobie kolejno kult drzewa i krzyża świętego, wyraźnie pokazuje (Seesselberg, *Die altgermanische Kunst*). (Wiz. 86 obr. 3)

Podobne ślady kultu są zawarte na kościołach wczesno bizantyjskich na europejskim Wschodzie.

U nas w Polsce rzeźba na kamieniu kluczowym bocznego portalu kościoła św. Jakóba w Sandomierzu, daje w wyobrażeniu cześć dla gałązki wyrażaną przez parę gołębi (wiz. 86, obr. 4). O czci lasów i drzew u Słowian pisze Herbord (4 III c. 23. Bielowski. *Ebbo* 4. III. 18. Bielowski 67. Arnold z Bremy 4. IV. c. 24).

Wszystko to, jako też żywy jeszcze ślad czci dla drzewa zielonego i dla ziół u ludu, wykonywanej w czasie Zielonych Świąt i Matki Boskiej Zielnej, nasunęło piszącemu niniejsze słowa, następujące rozmyślanie co do jednego z najciekawszych i najogólniejszych w Polsce znaków zdobniczych.

Znakiem tym jest bardzo często powtarzająca się gwiazda sześciopromienna w kole zamknięta, tak znana z sosrębów zakopiańskich.

Jest ona, jak na to mamy dane, właściwością zdobniczą prawie całego obszaru ziem północno-zachodniej Słowiańszczyzny.

Znamy ten ornament z Podhala i z Mazowsza, z sosrębów domów mieszczkańskich Lwowa i z rysunków Gosienieckiego odnoszących się do Gniezna, z Huculszczyzny i z Lubelskiego. Wyznacza on wprost swym wiecznie jednako powtarzającym się kształtem uwagę poszczególną badacza.

Piszą o nim autorowie w *Wiśle* (tom IX, str. 403) w następujący sposób: «W Sławkowie w powiecie olkuskim bywa w domach na środku powały» tragarz a w nim wyrżnięte są gwiazdy, pomiędzy którymi mieści się litera Jezus. W tomie V, 808: «ornamentacya stragarza jest prosta, składa się z gwiazdy w kole

Jest taki ornament z datą 1801 i napisem w miasteczku Mstowie koło Częstochowy».

W tomie XXV (Ver. 83, Zeit. der Ethnol.) wspomina o nich Lemke w artykule o nagłówku: «Domy kurne okręgu Żuławskiego na Pomorzu».

«Nad drzwiami znajduje się w drzewie wycięty znak między dwoma figurami, które najtrafniej z tak zwanymi znakami słonecznymi porównać należy, a między nimi widać parę liter i datę 1769 roku.

Na końcu małej sieni są takie drzwi, na ocapie drzwirzowym widać obok długiego szeregu liter, które się nie dawały łączyć w słowa (widocznie ich Niemiec nie rozumiał) i roku 1733, na prawo i na lewo następujący wizerunek: Koło jest tam sześciopalczą gwiazdą czy sześcioperstowym kwiatem ozdo-



Wiz. 87.

Sosrąb huculski. (Szuchiewicz, Huculszczyzna.)

bione. Między promieniami znajdują się małe trójkąciki, które również na dwóch miejscach między litery są wstawione».

Opis powyższy tak zupełnie przypomina to, co się w technice wycinania trójkąciami i w całym zresztą obrazie tak licznie od Bukowiny po źródła Wisły spotyka, że nie sposób jest nie związać go z plemienną sztuką i nie szukać po za nim jakiegoś symbolicznego znaczenia, w myśl naszego rozumienia ludowej ornamentyki, jako w pewnej mierze materialnego odbicia wierzeń ludowych.

Badając więc ornament ów, tak na sosrębie, jak i na ocapie głównych drzwi się pojawiający, zauważyć musimy takie ciekawe zjawisko.

Miejsce, gdzie się zwyczajnie owo zdobienie spotyka, dostojęństwem swoim niejako już odbija. Jest niem bowiem albo główne wejście albo idealny środek izby, słowem miejsce naprzeciw dawnego stopowego ogniska, które z czasem w historii obrzędów

na bóstwo i na ołtarz bóstwu najwyższemu poświęcony się przetworzyło.

Można więc tak jak to uczyniliśmy już raz, związać ową gwiazdę sześciopalcząstą ze znakiem słońca i ognia.

Wiemy jednak dalej, że z czasem pojęcia bóstw, w nowych okresach i warstwach kulturalnych poczęte, zlewają się formą i treścią z dawnymi. W zagadce ukraińskiej, słońce bywa również i drzewem, które gałęziami — promieniami do każdej chaty zagląda. Kto wie czy też słońce na sosrzebie nie jest także przedstawieniem drzewa?

Poruszony tą myślą, począłem śledzić ten ornament w swoich najczęstszych przejawach i zauważyłem dalsze następujące jego cechy.

Jeśli wyobrazimy sobie pień jodły przekrojony w tem miejscu, skąd wychodzi warstwa sześciu gałęzi, to przekrój da naprzód korną otokę, potem warstwę łyka, potem szereg słoików rocznych, idących dośrodkowo.

Prócz tego, jak to z moim bratem Tadeuszem zupełnie wyraźnie na rzeczywistych przekrojach zauważyliśmy, gałęzie te wznosząc się do góry sękami swymi, w ukos w rdzeń drzewa wpadają, a tem samem przekrojone na poprzek w pniu, dają zupełnie wyraźną sześciopalcząstą gwiazdę widoczną po jaśniejszem drzewie sęków.

Wszystko to odnajdziemy w obrazie tego mistycznego ludowego kłoca, pnia, u sosrzebu, a prócz tego po bokach w ten obrazowo nam znany sposób, pojawiają się rośliny symetrycznie chylące czoła, to jest kłaniające się kłocowi.

Chrześcijaństwo zmieniło w tej pogańsko-polskiej obrzędowej figurze tylko tyle, że często miasto rdzenia pomieścił imię boskiej świętości nowego katolickiego świata, Imię Jezusa lub Maryi.

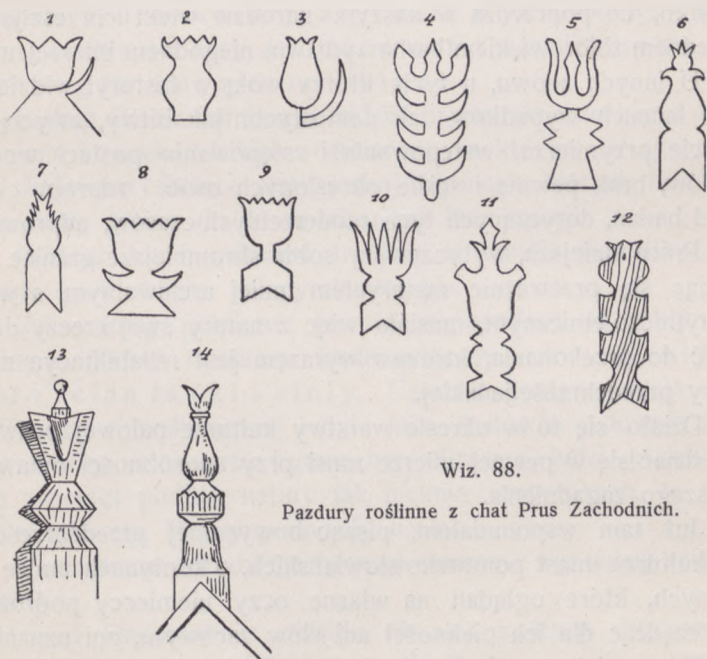
Jest to ta sama myśl, która widnieje na fryzie kościoła w Lundzie i w umieszczaniu jednoczesnem krzyża i słońca na szczycie chaty. Słowem, ornament powyżej w rysunkach oddany na sosrzebie, jest tak samo przeżytkiem kultu drzew i roślin w Polsce, jak na Białorusi w powiecie Borysowskim, «dąb olbrzymi jest przeżytkiem dawnej, wymierającej dziś czci». Kto siekierą uderzył, tego nieszczęście spotykało (Bohdanowicz, Pereżytki drewniawo mirosozecznanania u Biełorosow).

Zresztą jest jeszcze jedno dostojne miejsce, gdzie kult roślin wyparł w niektórych okolicach znak konia i słońca, owych da-

wnych stepowych a w zdobieniu dotąd istniejących znaków kultowych. Miejszem tem jest święte czoło dymnikowe dachu, ozdobione dziś na Podhalu pazdurem kwietnym, a na Litwie paprotką, między głowy końskie wciśniętą.

Kto pazdurowi bliżej się przypatrzy, łącno w nim dojrzy wycięty z drzewa czy dzwonek, czy leluję, czy też inne święte ziele naszego ludu (wiz. 88).

Rozpatrzyliśmy przy sposobności omawiania chaty leśnej typu mazowieckiego powyższy ornament, albowiem chata owa również,



Wiz. 88.

Pazdury roślinne z chat Prus Zachodnich.

jak wiemy, kształtem i układem swoim w najmłodszym przedchrześcijańskim kulcie drzew, roślin i kłoców tak doniosłą rolę odegrała. Badając jej znaczenie, do którego doszła w Grecyi, nie możemy powstrzymać się również od przypuszczenia, które nasuwa się nam z wewnętrzną żywiołową siłą.

Przypuszczenie to dotyczy formy i rozkładu świątyń naszych polsko-słowiańskich, o których mamy podania historyczne niejasnością swoją tem więcej pobudzające ciekawość i wyobraźnię badacza.

Zwyczajnie dzieje naszego narodu rozpoczynają się z okresem wprowadzenia chrześcijaństwa.

Stało się to z tego względu, że jedynym źródłem do poznania czasów dawnych, które służy do rozporządzenia historyków, są pisane akta, dotyczące organizacyi kościelnej, państwowej lub prawno-prywatnej, które samem istnieniem swoim są z kulturą rzymsko-chrześcijańską związane i razem w niej biorą swój początek.

Okoliczność ta wytwarza znamienne i nawskróś niestusne złudzenie u skądinąd uczonych ludzi, polegające na tem, że wszystko, co poprzedza w naszym narodzie wieki chrześcijańskie jest jednym zbiorowiskiem barbarzyństwa, niegodnem bliższej uwagi.

U innych znowu, u tych, którzy wołają w historii widzieć jedynie łańcuch wypadków tak doniosłych, jak bitwy, zwycięstwa, zawarcie przymierza, wstępowania i zstępowania postaci wodzów i królów, brak pewnie i ściśle określonych osób i zdarzeń z góry już od badań, dotyczących tych zamierzchłych czasów, odprowadza.

Praca niniejsza, wytyczywszy sobie skromniejsze granice i posługując się przeważnie materiałem mniej archiwalnym, a więcej starożytniczno-etnicznym, musiała więc z natury swej rzeczy doprowadzić do przekonania, którego wyrazem jest rehabilitacya naszej kultury przedchrześcijańskiej.

Działo się to w okresie warstwy kulturze palowej poświęconym, dział się w pewnej mierze musi przy sposobności omawiania niniejszego zagadnienia.

Już tam wspomniałem, pisząc o wysokiej przedchrześcijańskiej kulturze miast pomorsko-słowiańskich, o kontynach tamże zbudowanych, które oglądali na własne oczy niemieccy podróżnicy, nie szczedząc dla ich piękności ani słów zachwytu, ani uznania.

Nazwę ich wywiodłem od dawnej stepowej czci konia — *Kon-Tyn*.

Ponieważ układem swoim oraz tworzywem budowlanem, kontyna należała już w ówczesnych czasach, kiedy ją widziano, według mego przekonania do warstwy leśnej w kulturze, przeto na tem miejscu omówić ją bliżej postanowiłem.

Jeszcze z jednych doniosłych względów związałem omówienie kontyn szczecińskich, wolińskich i arkońskich z rozbiorem chaty mazowieckiej z wejściem od czoła.

Oto jak z badań i napomknien autorów ówczesnych jasnem

zdawać się będzie przypuszczenie, że rozkład i układ naszej kontyny nie różnił się niczem od tego typu chaty, która jako wyraz leśnego budownictwa u rozmaitych europejskich ludów do takiego rozkwitu doszła, i w budowlach kultowych greckich, a jak widzimy i słowiańskich w artystycznie najdoskonalszej postaci zastygła.

Pisze więc o kontynach biskup Ditmar (około r. 1018), kanonik Adam Bremeński (1076), Saxo Grammaticus (1200), Otto z Bambergu, Ebbo Sefried Andreas, i Anonymus od św. Krzyża.

Ditmar opowiada o okręgu świątyń w gaju należącym do zaprzyjaźnionych z cesarzem Henrykiem II Lutyków. «Stoi tam świątynia, z drzewa artystycznie wyciosana, której zewnętrzne ściany są cudownymi wycinanymi obrazami bogów i bogiń ozdobione».

Biskup Otto z Bambergu widział bramy w Szczecinie z drzewa uczynione i rynek wielkich rozmiarów, na którym ku zgromadzeniom ludowym służące stały rodzaj trybun, z których heroldowie i naczelnicy gminy do zgromadzonego ludu mówili.

Widział też i «palatium trabibus et tabulis ingentibus compactum, quod stubam vel pyrale vocant».

Jako domy publiczne jeszcze wspomniane są kontyny (od continere) jak to tłumaczy średniowieczny autor: «Miały one około ścian ławki i stoły. Czwarta kontyna leżała na górze Trzygłowi poświęconej i była jako budowla cudownie zbudowaną, ściany na wewnątrz i zewnątrz obrazami ludzi, ptaków i innych zwierząt podług natury tak pięknie uczynionych, że się odychać zdawały. Barwy podnosiły urok.

Zewnętrzne ogrodzenie tworzył starannie wykonany rzeźbiony parkan».

Saxo Grammaticus opisuje również kontyny zburzone przy wzięciu Arkony przez duńskiego króla Eryka.

«Środek równiny zajmowało miasto, w którym to mieście widniała świątynia z drzewa najpiękniej wykonana, gdzie nietylko czczono dobro i gdzie były podobizny bogów takich, których się obawiano.

Zwewnątrz jej w całości było związane, a najwyższa część czerwienią pokryta.

Wnętrze czterema słupami podparte a miejsce ścian zawieszono pyszne tkaniny zajęły».

Z opisów, pozostawionych przez niemieckich autorów, jedno-

zgodny jest prawie wniosek co do ich układu. Kraszewski, który pierwszy może u nas obszerniej o tem pisał w cytowanym kilkakrotnie dziele «Sztuka u Słowian», podkreśla zupełnie to samo co zauważył później prof. Sokołowski w swojej doskonałej pracy przy sposobności omawiania «Ruin na ostrowie w Lednicy».

Wedle Kraszewskiego: «Wnętrze świątyni dzieliło się na dwie części, wstępną, vestibulum, (odpowiadającą izbie w chacie mazowieckiej) i sam przybytek posunięty ku ścianie wewnątrz przeciwnej odpowiadający komorze tak w staji huculskiej, jak i w chacie mazowieckiej.


Kraszewski wnioskuje z tego samego co i prof. Maryan Sokołowski, mianowicie z opisu Saxona Grammatica dotyczącego sposobu obalenia kłoca-bałwana. «Bałwan przerąbany do pół nóg powalił się na bliższą ścianę». Zresztą w rysie świątyni helenkiej i na śladach ruin świątyni skandynawskich jest zupełnie pewne przeznaczenie komory na przechowanie podobizny kłoca-boga.

Prócz części tych dwóch zewnętrznych musiała być też i kryta przyzba.

Jest bowiem następująco brzmiący ustęp: «których rozmiar w trzy uporządkowany był, najniższy (komora opatrzona powałą, miejsce świętości) — środkowa izba, z ogniskiem ołtarzem, z ławami i stołami wzdłuż ścian i z części najwyższej, której ciężar był od spodu podtrzymywany» (przyzba — oparta na systemie wysuwanych bierwion jak w chacie Nieborowskiej i w cerkwiach ruskich). Zgadza się to zupełnie z tem, co o świątyniach budyńskich 1500 lat wcześniejszych (bliżej południa), pisze Herodot jako o budowlach, których długość na trzy części jest rozdzieloną. «Jedynym otworem są drzwi, któremi wchodzi pijący». Natomiast u czoła musiał być dymnik otwarty, w szczyt ozdobny przetworzony, której wlatywały jaskółki, gnieźdzące się pod brzegami tych okapów (to jest tam, gdzie się dach zaczyna), tak, że «pierś bóstwa gęsto gnojem była pokryta».

«Zewnętrzne obejście świątyni na podniesieniu, pokryte niewyrobionem i mniej zręcznem malarstwem, którego przedmiot różnych rzeczy kształty zawiera».

Jeśli zestawimy dane archiwalne powyższe z tem, co mamy w naszej chacie mazowieckiej i w naszych świątyniach drewnianych polskich i ruskich, to stosując metodę wyłączenia, dojdziemy do następujących wyników.



Wiz. 89.

Kontyna starosfowińska. Widok idealny (odtworzenie autora).

Stosując metodę wyłączenia, względnie opuszczania we współczesnych kościołach i cerkwiach tego, co w rytuale, w zdobnictwie i w układzie przyniosły ze sobą dzieje kultury i sztuki chrześcijańskiej historycznych stylów, zatrzymamy jedynie to, co jest niejako kanwą ogólną.

Wiemy więc, że kontyny były z drzewa ciosanego już nawet nie z okrągłaków. Zeznają to jednozgodnie autorowie i tak też ze wszystkiego wynika. Konstrukcyjnie musiały się one łączyć tak z budowlami palowemi polsko-słowiańskimi, jakoteż z całym tradycyjnie przekazanym sposobem budowania leśnego w Polsce.

Kontyny były więc budowane na zamek, jak to też wnosić należy ze wzmianki historycznej że: «wszystkie kontyny tamtejsze w liczbie czterech z dziwną łatwością rozebrane są i rozdzielone». Tak samo z łatwością rozbiera i przenosi góral i hucuł chatę swoją po dziś dzień.

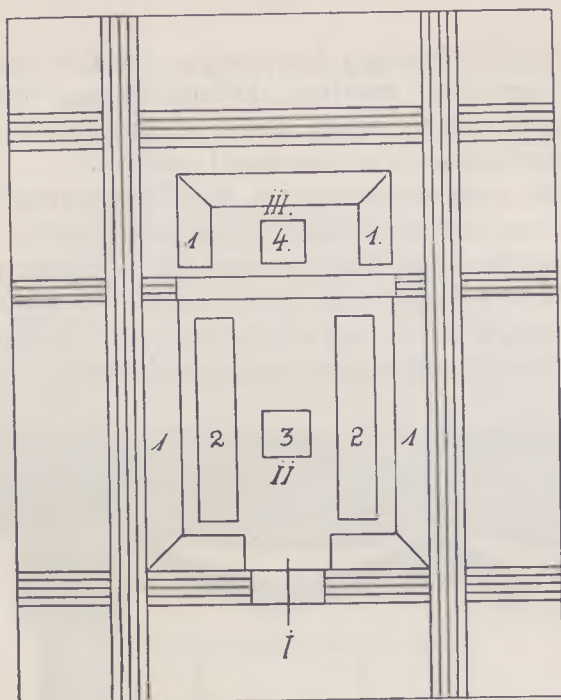
Układem wewnętrznym odpowiadały zaś kontyny trójrozkładowi, który zachowały wszystkie nasze świątynie drewniane (babiniec, nawa i prezbiterium) i który odpowiada przyzbie, izbie i komorze w staji huculskiej w chacie greckiej, w chacie skandynewskiej, dolno-saksońskiej i naszej mazowieckiej, jakoteż w świątyniach środkowosłowiańskich opisanych przez Herodota.

Przyzba zdaje się z początku nie była opartana słupach, ale tak jak w chacie Nieborowskiej na systemie rysiów. Wewnątrz w izbie głównej nie było powały, «laquer», wiązanie (Klotz, Wörterbuch) było zupełnie widoczne. Jedynie święta komora mogła być krytą powałą z belek, jak w staji huculskiej, i dlatego źródła nazywają ją «najniższą».

Okna nie było żadnego, jak jest to po dziś dzień w staji huculskiej, a było w świątyni greckiej.

Drzwi kołkami zbite nie odbiegały istotą konstrukcyi wielce od drzwi dzisiejszych ludowych. Dookoła biegło kryte obejście, które miało bardzo ważny cel układowy, związany z właściwością naszego dżdżystego, wówczas jeszcze wilgotniejszego klimatu.

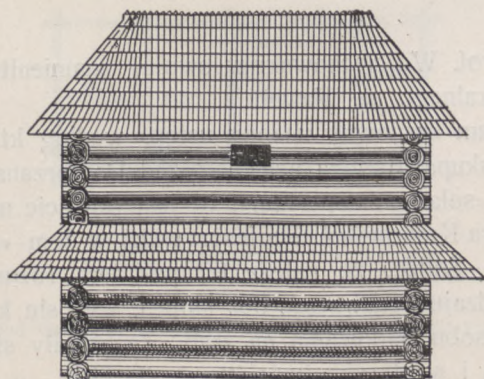
Jeśli na rycinie, dającej odtworzoną kontynę wyobrazimy sobie deszcz spadający z dachu, to widzimy, że przy tak wysokim budynku jak cerkiew, kościół lub kontyna, fundamenta wiecznieby się, ukośnem dżdżem smagane, zamakały. Aby uchronić ściany od zawilgocenia, pokrywa je łuska gontów, wówczas jedynie przy kontynach stosowana i kołkami drewnianymi nabita.



Wiz. 90.

Rys poziomy (idealny), kontyny starostwoiańskiej.

1. Przyzba. — II. Izba świątynna: 1 ławy, 2 stoły, 3 ognisko ofiarne. — III. Komora świątynna z bóstwem: 1 ławy dla kapłanów, 4 bóstwo kłocowe.



Wiz. 91.

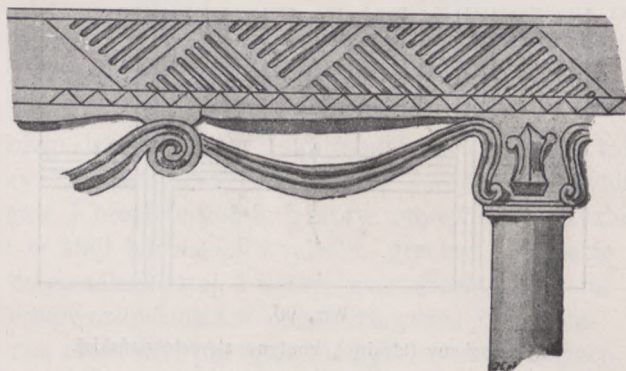
Śpichrz z fartuchem (obejściem na przyziomie) z Drohobycza (zdjęcie własne).

Aby wzdłuż nich spływającą wodę od fundamentów odprowadzić, utworzono więc drugi mniejszy, dookoła biegnący daszek, podstrzesze niejako, które biegnąc nisko, odrzucało wodę daleko od podeszwy, utrzymując ją w nieustannej suchości.

Tak więc powstały podstrzesza, które zachowawszy się w cerkwiach i w kościółkach rozwinęły się na soboty kryte.

Że podstrzesze to warunkowane jest wysokością budynku, dowodzi fakt, iż w Drohobyczu spotkałem śpichlerkę również podstrzeszem dookoła w myśl tej zasady otoczony. *Wiz. 91).*

Starożytności podstrzesza u naszych drewnianych kościołów



Wiz. 92.

Motyw podcieniowy z Prus Zachodnich w Stublandzie. (Ornament [na belce tkacki, wspólny wielu garncarskim przedmiotom i wyrobom koszowym]. "Verzeichnis" der Kunstdenkmäler in Westpreussen).


dowiół też prof. Wojciechowski w swojej znamienitej monografii kościoła katedralnego na Wawelu.

Cytuje tam szanowny uczonej ustę, według którego «archidyakon arcybiskupa Marcina uciekał przed Pomorzanami w r. 1100 przez nakryte «solarium copertum», to jest obejście na przyziomie» (str. 55, Katedra Krakowska). Profesor widzi w tem «solarium» soboty słupowe. Sądzę, że należy też pod tem rozumieć owe dawniejszego rodzaju podstrzesze bez słupca, wyrosłe konstrukcyjnie z naszego sposobu budowania na zrąb. Zachowały się one w cerkwiach ruskich i w starych kościółkach śląskich.

Idąc dalej obok półek, ław i stołów wzdłuż ścian (tak jak po dziś dzień w izbie włościańskiej), zapewne już wówczas ozdob-

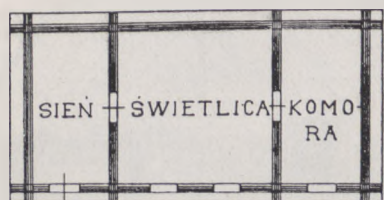
po kościołach, owych prawych budowlanych i kultowych dziedzi-
cach naszych kontyn.

Kontyna nasza była więc tem, czem takż świątynia dla Norma-



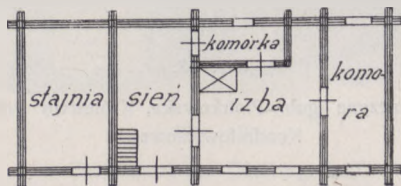
Wiz. 95.

Widok chaty pomorskiej (Henning, Das deutsche Haus, powtórzenie za Meitzenem).



Wiz. 96.

Chata z powiatu Kamloneckiego (Mikołajewicz).



*Chata z pod Gąbina
w Księstwie Poznańskim.*


Wiz. 97.

Chata z pod Gąbina w Księstwie Poznańskim. (Zelt. für Ethnol. XVI).

nów. Eurytyggia mówi: On (Thorolf) kazał zbudować świątynię, chcę
mówić dom dla społeczności». We wnętrzu domu znajdował się «ondugis
solunar» kloce wysokie, w które wbijano gwoździe.

Poświęciwszy tyle słów mazowieckiej chacie i całemu jej budowlanemu pokrewieństwu przechodzimy do dalszych jej przekształceń.

Istotnem budowlanem następstwem coraz więcej rozpierającej się rolniczej gospodarki jest konieczność rozszerzenia komory zapasowej.



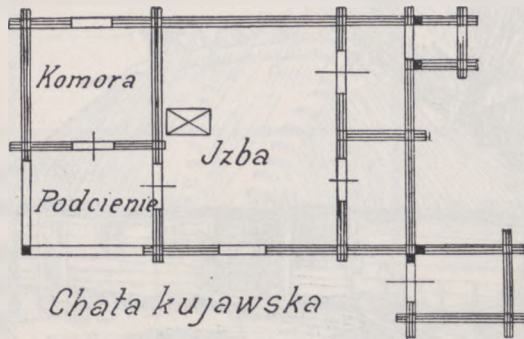
Wiz. 98.

Chata mazowiecka z Łanczyna (gub. Piotrkowska, Królestwo Polskie). Zdjęcie p. Br. Kondratowiczowej.

Już samo jej powstanie wskazuje na pewną planowość gospodarki, pewną dążność do gromadzenia bogactw, wykluczającą życie z dnia na dzień.


Pierwszą zmianą chaty mazowieckiej stanie się więc wciągnięcie przyzby w zakres mieszkalnych części domostwa, przyczem wejście będzie dalej umieszczone od szerszej strony. W istocie swojej tak chata «pomorska», jak ją nazywa Meitzen, jeszcze niewiele różni się od mazowieckiej, podanej przez Kolberga.

Nawet miejsce starego zajmuje nowe podcienie na czterech słupkach, choć już widocznie jako przyczepek pomyślane (wizer. 94, 95). Mimo jednak zamknięcia przyzby ścianami, stosunek wzajemny przyzby, izby i komory pozostał dalej ten sam, to jest jak 1:2:1, jak we wszystkich chatach tego typu.



Wiz. 99.

Chata kujawska (Oskar Kolberg, Lud).



Wiz. 100.

Chata kujawska (Kolberg, Lud).

W chałupie z powiatu kamioneckiego w Galicyi (Mikołajowicz, Monografia), z terespolskiego, tudzież na Podhalu następują dobrze znane mi zmiany, które znamionują się zamknięciem przyzby ścianami, uczynieniem wejścia nie w szczycie już, ale w szerszej połaci chaty.

Jest to już powolne przystosowywanie się chaty mazowieckiej do ogólnego typu chat zagrodowych.

W pewnym dalszem pokrewieństwie z temi trzema chatami stoi chałupa z pod Gębina w Poznańskim, która się jedynie tem



Wiz. 101.

chałupa z Kuźawki nad Bugiem. (Rysunek Maszyńskiego. — cyt. u Zyg. Glogera, Dolinami rzek i Enc. Staropolska).



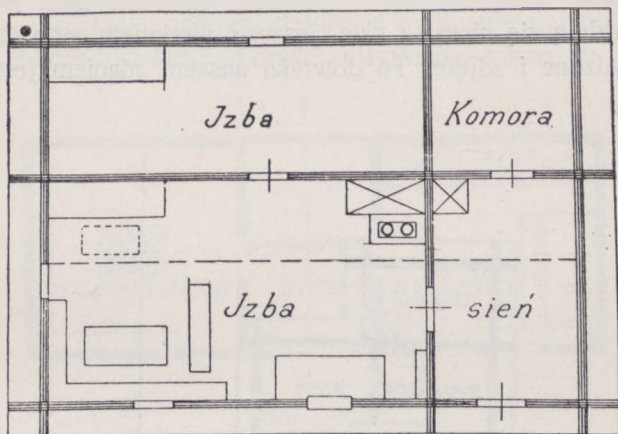
Wiz. 102.

Chałupa podlaska z Terespoła. (Tygodnik ilustrowany).

różni, że ma stajnię przypartą do przyzby również już na sien zamienionej (Jentsch, Zeit. für Ethnol. XVI 434) (wiz. 97).


Później zdaje się wyrasta konieczność dobudowania jeszcze

jednej komory i to pod tym samym dachem. I tu chata mazowiecka poczyna już niedorastać swemu zadaniu. Forma nie może już pomieścić treści, ziarno rozsadza łupinę zwierzchnią. Aby jednak i z tej trudności wybrnąć, trzeba było budowniczemu chłop-



Wiz. 103.

Chata kurpiowska (Wiśła tom I), z gminy Dylewo w puszczy Ostrołęckiej.



Wiz. 104.

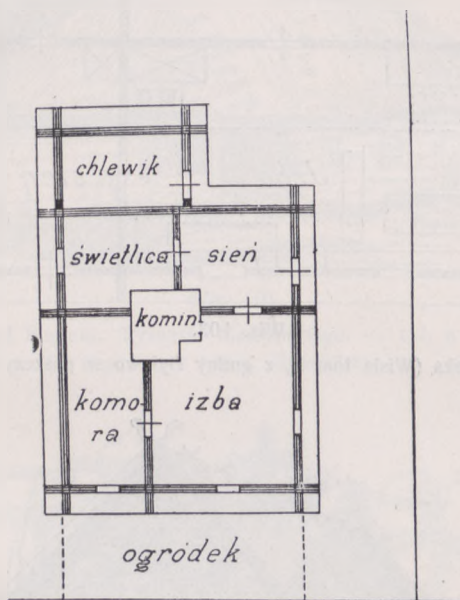
Chata Kurpiów z puszczy Ostrołęckiej (Tyg. ill. Serya III, tom XII).

skiemu poświęcić część przyzby podcieniowej i obrócić ją na komorę. Tak więc została jeszcze połówka przyzby oparta na ostatnim narożnym słupku.

Taką jest chata widziana przez Meitzena w Wielkopolsce

i na Pomorzu, chata kujawska przytoczona w «Ludzie» Kolberga i chata nadbużańska podana przez Zygmunta Glogera i chałupa zdjęta przez panią Br. Kondratowiczową, (wiz. 98, 99, 100, 101).

Zdjęcie p. Br. Kondratowiczowej tem jest ważne, że w tej samej wsi Łanczynie w powiecie rawskim gub. Piotrkowskiej, znajdują się chaty z całą jeszcze nietkniętą przyzbą przez nią sprawdzone i zdjęte. To dowodzi naszym zdaniem jeszcze do-



Wiz. 105.

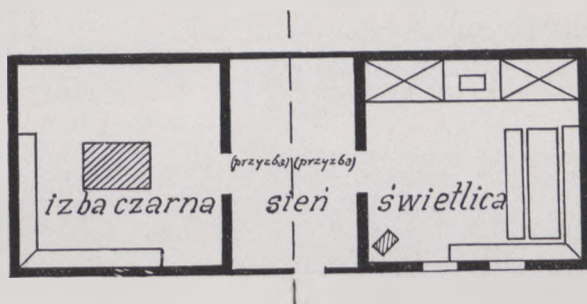
Chata z końca XVII wieku na Mazowszu i Podlasiu nadnarwiańskim (Encykl. staropol.).

bitniej prawdziwości drogi nakreślonej przez nas w linii przekształcania się chaty.

Jeszcze dalszym i wyżej posuniętem kształtem odmiany kujawskiej będzie chata Podhala ze Żdziaru, Kurpiów i Podlasia nadnarwiańskiego, okolic Terespoła i kurna chata Słowińców pomorskich (Tetzner, Die Slaven str. 409). (Wiz. 102, 103, 104, 105).

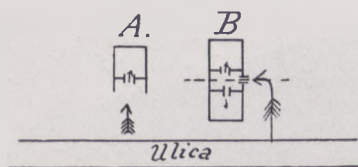
Różni się tem jedynie, że otwarta jeszcze część przyzby na przystupiu zamyka się i przemienia na sien.

Komora pozostaje już na tem nowem miejscu, gdzieśmy ją widzieli w chacie kujawskiej, jedynie główna świetlica podłużną ścianą bywa oddzielona i daje w ten sposób nową a pewnie wyższą już mieszkalną potrzebę znamionująca izbę. — Osobną drogą rozwoju szła chata zagrodowa. Chata mazowiecka w niektórych swoich typach (wiz. 105), łączy bowiem stajnie na bydło również pod jednym dachem, choć oddzielone od części mieszkalnej ścianą, w czym jest



Wiz. 106.

Zesunięte dwie klety jednoizbowe w Norwegii (rysunek cytowany u Henninga, «Das deutsche Haus»).



Wiz. 107.

Wytworzenie się chaty zagrodowej z klety przez zestawienie przyzbami.
A. Kleta z przyzbą. — B. Dostawienie drugiej klety i utworzenie z przyzb sieni.
Chata zagrodowa zwrócona czołem do ulicy.

wydatna różnica między nią a chatą dolnosaksońską, gdzie w «kleecie» ludzie i bydło wspólnie przebywają. (Nawiasem rzekłszy, ów ostatni szczególnie nie bardzo dobrze świadczy o tej rzekomej wyższości cywilizacyjnej Niemców, o której zwykło się pisać). Chata mazowiecka, rozwinąwszy się z klety przez dobudowanie komory i stajni bydła, wyrobiła w sobie odrębny dziś już w Polsce zanikający typ chaty. Być może, że kiedyś była chata mazowiecka mieszkaniem *kmieciów* wolnych Piastowej Polski. Kmiecie ci, więcej obfitujący



Wiz. 108. Chata Bojków, z okolic Tuchli w Galicyi. (Zdjęcie Tadeusza Mokłowskiego).



Wiz. 109. Chata Bojków z okolic Tuchli w Galicyi.

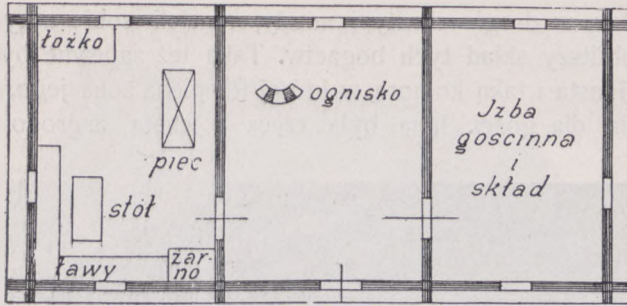
w dostatek, w drogie chusty i miody, musieli sobie uczynić podręczny obfitszy skład tych bogactw. Taka też zapewne była chata władyki Piasta i taką komora, w której Rzepicha żona jego, zapasów tyle miała dla gości. Inna była rzecz z chatą zagrodową. Ona



Wiz. 110.


Szczegół przysionka z chaty Bojków.

rozwinęła się nie przez zwiększenie dostatku podręcznego, ale przez wzrost rodzinny a z nią potrzeby zwiększonego dobytku i pomieszczenia, tak dla rodziny, jako też dla dobytku. Zdaje się więc, że to była ludność niewolna, której chata z klety na za-



Wiz. 111.

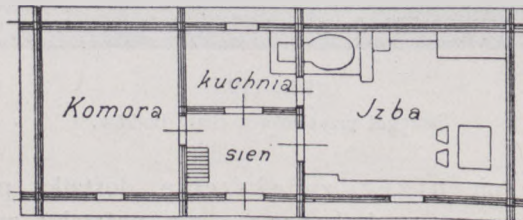
Chata żmudzka (Wisła).



Wiz. 112.

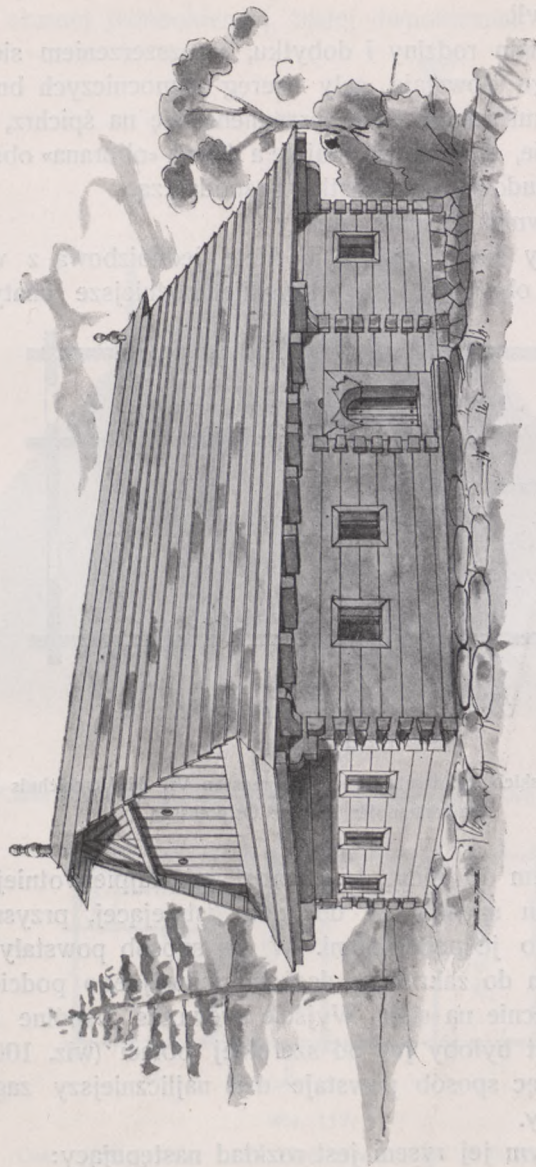
Widok chaty żmudzkiej (Wisła).

ulica



Wiz. 113.

Chata śląsko-cieszyńska. (Narodnospisna wystawa w Praze).



Wiz. 114.

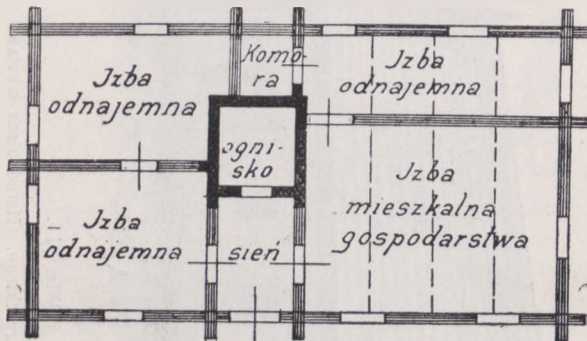
Chata polska ze Śląska austriackiego. (Narodopisna wystawa w Prace).

grodówkę się przemieniła. Ze wzrostem bowiem rodziny i dobytku mnoży się ilość uprawianej ziemi, a z nią potrzeba licznych pomocniczych budowli.

Ze wzrostem rodziny i dobytku, z rozszerzeniem się gospodarstwa rolnego powstaje cały szereg pomocniczych budynków. Stara niegdyś mieszkalna kłeta przemienia się na śpichrz, lub czasowe mieszkanie, zjawiają się stajnie a dawna «oborana» obora staje się zupełnie obudowaną jednostką gospodarczą.

Chata również doznaje zmiany.

Gdybyśmy sobie wyobrazili kletę jednoizbową z wejściem podcieniowem, obróconą, jak wszystkie późniejsze chaty mazo-



Chata mazurów pruskich

Wiz. 115.

Chata Mazurów pruskich. (Bauernhaus. — Ostpreussen VII Bd.-Verzeichnis der Kunstdenkmäler der Provinz Ostpreussen.

wieckie, wejściem do ulicy, to rozrost jej najpierwotniejszy odbyłby się w ten sposób, że do kłety istniejącej, przysuniętoby drugą i złączono je podcieniami. W ten sposób powstałyby dwie izby z wejściem do zakrytego dachem podwójnego podcienia, zamienionego obecnie na sien. Wyjście wówczas wspólne do dwu bliźniaczych kłety byłoby już od szerokiej połaci (wiz. 106 i 107).

W ten więc sposób powstaje dziś najliczniejszy zagrodowy polski typ chaty.

Zasadniczym jej rysem jest rozkład następujący:

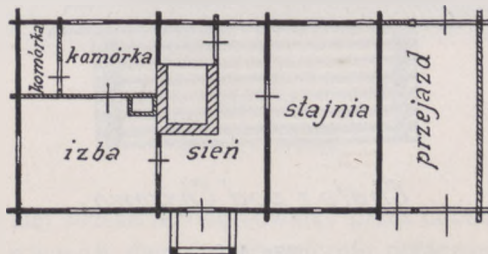
Cała chałupa dzieli się jak dawniej na trzy części, lecz wejście jest już od strony dłuższej od podwórza i prowadzi do sieni bez powały. Z sieni samej jedno wejście wiedzie do izby, oknami

do ulicy wyglądającej i to będzie świetlica, izba biała dwuokienna. Drugimi drzwiami zachodzi się do składu, komory albo izby mieszkalnej, czarnej jednookiennej, białej dwuokiennej.



Wiz. 116.

Chata Mazurów pruskich. (Bötticher, Bauernhaus in Ostpreussen).

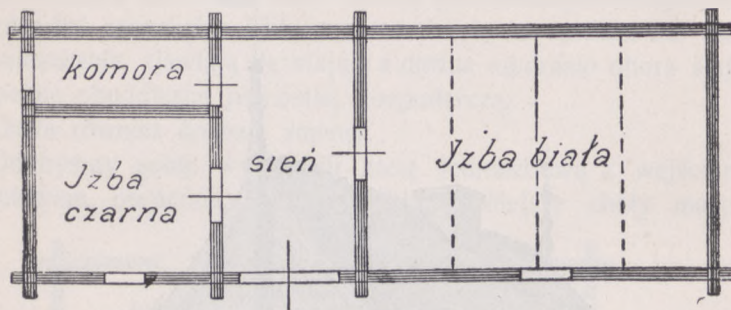


Wiz. 117.

Chata polska z Prus Zachodnich. (Bauernhaus in Deutschland).


Według «Budownictwa» Matlakowskiego «Chochółów na Podhalu jest zabudowany takimi chatami» (Budownictwo, str. 64).

Najprostszą chatą zagrodowego typu będzie chałupa (stuba) żmudzka, łotewska, litewska, czerwono-ruska (z pod Stanisławowa na przykład) huculska, wielkopolska (Tetzner, Die Slaven in Deutschland, str. 78) i słowiańsko-pomorska wiz. 111, 112, 115).



Chata górali zakopiańskich.

Wiz. 118.



Chata z pod Chyrowa

Wiz. 119.


Chata z pod Chyrowa (zdjęcie własne).

Na powyższe chaty, składające się z sieni w pośrodku, świetlicy i komory albo izby czarnej jedynie, należy patrzeć jako na zrosnięte podcieniami ze sobą dwie klety. Zrosnięte podcienia two-

rzą tam sień, u której brak powały wyraźnie wskazuje na drogę jej powstania.

Takie wielokrotne powtarzanie się pierwotnego typu mieszkania w miarę wzrostu potrzeb jest zjawiskiem nietylko znanem u chłopów.

U szlachty litewskiej, polskiej, dwór w razie wzrostu rodziny

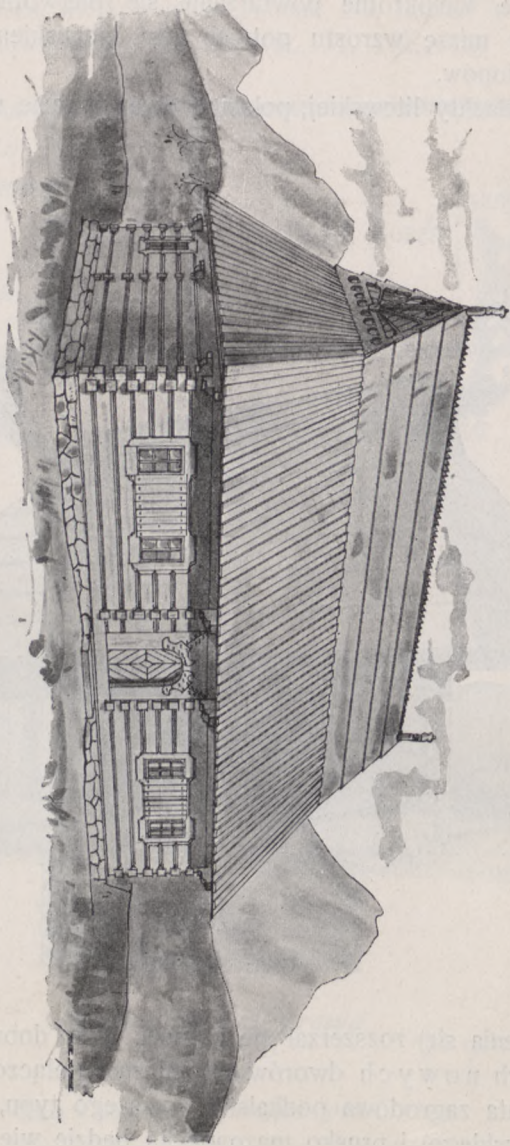


Wiz. 120.

Chata Chyrowska.

(przyżenienia się) rozszerzał się również przez dobudowanie na obu skrzydłach nowych dworów organicznie połączonych ze starym.

Chata zagrodowa podhalska wyższego typu, (szósta według Matlakowskiego) i prusko mazowiecka będzie więc w ten sposób bliźniaczem zrośnięciem dwu chat typu mazowieckiego, (z izbą i komorą), gdzie nowym ustrojem mieszkalnym jest sień przeniesiona z obydwu podcieni w środek utworu mieszkalnego. (Wiz. 118).



Wiz. 121.

Chata podhalska. (Według zdjęć Wład. Matlakowskiego. «Budownictwo»).

niejszych, weźmiemy na uwagę sprawozdania o rzeźbach zapewne wgłębnych, o których treści wiemy, że się odnosiły do ptaków i do roślin.

Nie przypominały te rzeźby jeszcze stylowych późniejszych form, nie mogły być ani romańskimi ani gotyckimi, ale miały znamię proste tej sztuki ludowej, która dotąd w zdobnictwie góralskiem częściowo żyje.

Barwna polichromia dopełniała reszty.



Wiz. 93.

Laska symboliczna (może obraz kłosa Trzygłowa) będąca niegdyś w używaniu u ławników miasteczka Korzelowo (rys. Wojciech Gerson).

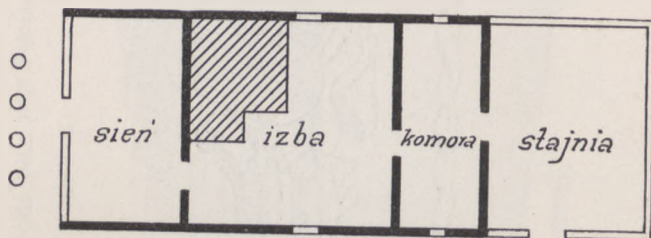
Zresztą garncarstwo ówczesne słowiańskie przechowało nam jeszcze nieco z tych form przedchrześcijańskich tak, że mniej więcej wiemy jak to ci «ludzie i te ptaki» jakby żywe wyglądały. Liście na pewnej pokrywie glinianej zupełnie się godzą z liśćmi, odtworzonymi na obrazie krzesła pomorskiego, które dają w wizerunku. Jak długo żyją u ludu stare motywy zdobnicze, przytacza tu motyw plecionkowy ze starego garnka zupełnie zgodny z motywem na belce u podcienia w Prusach Wschodnich (wiz. 92).

Parę słów sądzę że niezbytecznych poświęcę jeszcze kłonom — kłonom drewnianym, które tak jak w Grecyi, tak i u nas wyobrażeniem pół człowieka, pół świętego drzewa były.

Saxo tak o nich pisze: «Suknia do nóg wykładanym sposobem zrobiona z rozmaitych rodzajów drzew, które to gatunki takim sposobem połączone, że miejsce spojenia przy najuważniejszym przypatrzeniu się zauważyć się nie daje».

Jak najświętsze bóstwa starej Grecji kłocowego drewnianego znamienia nie straciły, a owszem może dlatego właśnie u ludu szczególniejszej czci od klasycznie uczynionych posągów zażywały, tak też i kłocze starosłowiańskie: «nic godniejszego patrzenia nie zawierały, nieforemnością rysów półwykończony roboty nie pociągały wcale». (Saxo, edit. Bebelius p. 320). Jedyłą ich cechą była wielogłowość (Trzygłów).

Wnętrze poświęcone zebraniom władków i dostojęństwa gminnego, gdzie sądzono sprawy, gdzie co przedniejsze zbierało

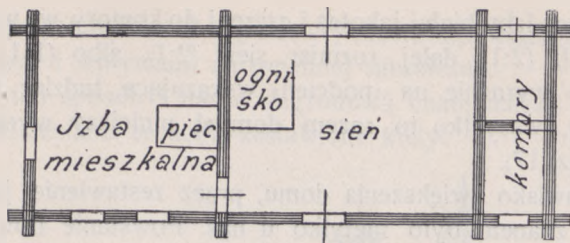


Wiz. 94.

Rys poziomy chaty pomorskiej (Hinterpommern, Henning, Das deutsche Haus).

się na uczty ofiarne, były z natury rzeczy, tak jak cerkiewka lub kościół na wsi po dziś dzień, zbiorowiskiem bogactwa społeczno-gminnego. «W tym budynku, skąd tylko otrzymywali moc broni, i ofiar wojennych, tam oddawali. Szło więc tam wiele ze zdobyczy żeglarskich, albo rzeczy będących walk łupem, też to co wedle prawa dziesięciny zebrano. Puhary ze złota i srebra. Rogi wielkich turów pozłoczone i drogimi kamieniami wyłożone ku picciu i na trąbienie, ostre miecze i noże, wiele kosztownych domowych sprzętów i rzadkich i w patrzeniu pięknych ku ozdobie i czci bogów swoich tamże przechowywali» (Herbord III 66).

«Trzy inne kontyny mniej czczone, mniejsze miały ozdoby. Siedzenia wzdłuż ścian wyciągnięte były. Obok nich stoły. Kontyny te służyły jako miejsce zebrań i zborów (sejmów). Jak wiemy, sejmy i sejmiki nasze wojewódzkie jeszcze przez kilkaset lat zbierały się



Chata litewska


Wiz. 122.

Chata litewska. (Wisła).



Wiz. 123.

Chata Litwinów z Litwy pruskiej. (Zeitschrift für Ethnologie)




Wiz. 124.

Chata Łotyszów-Kuronów z półwyspu kurońskiego. (Zeitschrift für Ethnologie).

Stosunek izby białej jakoteż i czarnej do komory we wszystkich tych chatach (2:1), dalej rozmiar sieni (2:1), albo (1:1), jakoteż nazwa «sien» wyraźnie na «podcień» wskazująca, tudzież brak powały w niej, wszystko to razem domysł niniejszy wyraźnie potwierdza (wiz. 17).

To zjawisko zwiększenia domu, przez zestawienie jednoizbowych chat znanem było nie tylko u nas. Powstanie bowiem chaty z dwu chat jednoizbowych z podcieniami zauważył Eilert



Wiz. 125.


Rozwinięta chata litewska z Prus Wschodnich. (Bauernhaus in Deutschland).

Sundt (Folkewenen 10, 497, cyt. u Henninga str. 69). Zesunięto dwie chaty jednoizbowe podcieniami do siebie tak, że utworzyły krytą sien, naturalnie bez powały. W ten sposób utworzono chatę nowego typu odpowiadającą naszej zagrodowej chacie. Nawet czarna izba (Ildhus) i świetlica odpowiada najdokładniej istotą rzeczy temu, co się w Polsce nawet w nazwaniach tych obu izb odzwierciedliło (wiz. 106).

W ten sposób niejako w oczach współczesnych ludzi wytworzył się w prosty i naturalny sposób nowy typ mieszkania w Nor-


wegii, najzupełniej naszej zagrodowej chacie odpowiadający a przecież powstaniem i wpływami najzupełniej niezależny.

W ten sposób i naszą zagrodową chatę należy uważać jako dwie, podcieniami ze sobą zestawione klety.



Wiz. 126.

Koleba z pod Krakowa. (Tyg. illustrowany).



Wiz. 127.

Chata łotewska. (Wisła).


Prawidło nowe więc przez nas postawione brzmi:

«Nowy typ mieszkania powstaje przez uwielokrotnienie dawnego typu».

Naturalnym wynikiem tego zrośnięcia jest wejście od podwórza w pośrodku szerokiego lica chaty, wytworzone w sposób przedstawiony na załączonym rysunku (wiz. 107).

Prawdziwość naszego przypuszczenia stwierdza dalsza jeszcze, tym razem językowa okoliczność. Na Litwie nazwa dawna chaty kurnej brzmiała «*namas*». Z chwilą uwielokrotnienia chaty to jest rozmnożenia się izb mieszkalnych, dawna nazwa chaty «*namas*», zamieniła się na «*namai*» to jest chaty, wskazując tą zmianą dokładnie sposób rozwijania się. (Tetzner, *Die Slaven in Deutschland*, str. 103).

Na Huculszczyźnie także chałupę dwuizbową nazywają «*chaty*». Również na Rusi w Truskawcu obok Drohobycza, żona moja Zofia znalazła starą chatę, której wizerunek załączam.



Wiz. 128.

Chata ze wsi Piekłelnika na Spiżu. (Zdjęcie p. Br. Kondratowiczowej).

Chata ta składa się tylko z jednej izby mieszkalnej i sieni. Komora zaś i stajnia są późniejszymi dodatkami, co wskazuje słup przedzielający stale na wsi (Matlakowski, *Budownictwo*, str. 127), dawną część od nowej przybudówki. Nadmienić należy, że w tej chacie otwór w środku powały do wypuszczenia dymu dowodził, że kiedyś i tam było ognisko w pośrodku chaty.

Tak więc «*kłeta*» jednoizbowa z sienią zakrytą jest tu również pierwiastkowym wątkiem budowlanym a całość powstała przez dorastanie nowych części.

Tak, zdaje się, powstała chata zagrodowa, w niezmiernie cie-

kawej odmianie, jaką mój brat Tadeusz odkrył u Bojków w okolicy Tuchli i Skolego (wiz. 108, 109, 110). Chatę odznacza to, że wejście do komory, mającej zamknięcie od izby, prowadzi z krytego i doskonale



Wiz. 129.
Chata ze wsi Piekielnika.



Wiz. 130.
Chata ze wsi Piekielnika.

ochronionego przysionka, który stanowi osobną część a niby półmieszkalną chaty. Do przedsionka wiodą nawet wstawione obramienia dźwizowe. Przysionek ten osłonięty wysuwanymi bierwionami będącymi częścią składową ścian chaty, jest niezmiernie w chacie Bojków


pięknie pomysłany. Chata przemieniając się często na zagrodową, w swojej pierwotnej postaci składa się z izby, komory, sieni i przysionka i różni się od chaty mazowieckiej starszego typu, głównie wejściem z boku tak do sieni jakoteż do izby i komory. Po za tem chata Bojków razem ze swoją prastarą kulturą gospodarczą należy do najciekawszych zabytków dawnego ludowego budownictwa.

Osobną, nieco różną odmianą chaty jest ta, którą zbadała p. Kondratowiczowa we wsi «Piekielniku» na Śpiżu. Różnią się one od chat podhalskich rodzajem zwyczajki bardzo podobnej do tego co się często na Łużycach znajduje. Zwyczajka ta istnieje właściwie, tylko nad izbą czarną, bo w świetlicy znowu powała jest wyższa. Znamionuje ją nazewnątrz galeryjka opatrzona rzezanymi słupkami (wiz. 128, 129, 130).


Chaty zagrodowe, najprostszej formy, jak chata litewska, żmujdzka, łotewska i chata z miejsc niegdyś przez dawnych Prusów zamieszkałych, ma pewną szczególną właściwość odróżniającą ją od chat zagrodowego typu tak mazowieckich śląskich, jakoteż podhalskich i czerwonoruskich. Właściwością tą jest ognisko, a w dalszem rozwinięciu kuchnia mieszcząca się w sieni. Po za tem w chacie litewskiej często komora nie jest przeznaczona dla przechowywania statku i zapasów, ale Litwin utworzył z niej osobną niejako kletę jednoizbową, poświęconą żywemu dobytkowi: koniom i krowom. W ten sposób obok izby głównej, świetlicy istnieje sień z ogniskiem, czyli kuchnią później, a za przegrodą mieści się bydełko.

Przypomina to żywcem opis Paszkiewicza «namas» litewskiej, który już przytoczyliśmy przy innej sposobności dla czego innego a tutaj znowu powtórzymy: «W środku numas, było na łokieć wkopane, gliną wymoszczone podmurowanie, ognisko w koło lub kwadrat, otoczone kamieniami, które tworzyły rodzaj ławy lub przyzby. Po za wolnem, czysto zamiecionem miejscem było ogrodzenie z bierwion na dwa łokieć wysokie, a po za niem dopiero stanowisko dla bydła» (Dziennik Warszawski 1829).


Kiedy więc w chatach polskich sień doskonale zachowała na długi czas swój charakter przyzby, to pewna część chat litewskich, mając osobną świetlicę, sień zamieniła w izbę czarną, gdzie się gotuje strawę początkowo na ognisku, a potem na kuchni. Chaty zagrodowe polskie mają zamiast stajni, stałe komorę lub też izbę czarną po jednej, a świetlicę po drugiej stronie. Chata czerwono-



Wiz. 131. Chata z Truskawca. (Drohobycz). (Zdjęcie Zofji Mokłowskiej).



Wiz. 132. Chata z Brunarów Niżnych w Grybowskiem. (Zdjęcie Tad. Mokłowskiego).



Wiz. 133. Chata z okolic Jasła. (Rys. autora).

ruska, podhalska i krakowska należą do tego typu. Różniczkowanie się, to jest dzielenie izby czarnej, świetlicy i sieni na coraz to wyższym potrzebom odpowiadające części, odznacza chaty najwyższego typu, polskie, śląskie, mazowieckie, litewskie i pruskie.

Niemieckim odpowiednikiem polskiej chaty zagrodowej jest typ zagrodowy chaty południowo-niemieckiej, który Niemcy nazywają frankońskim.

Jako więcej postępowy rozwija się on stale na całym obszarze ziem niemieckich, wypierając pierwotny dolnosaksoński, mieszczący całe gospodarstwo pod jednym dachem.



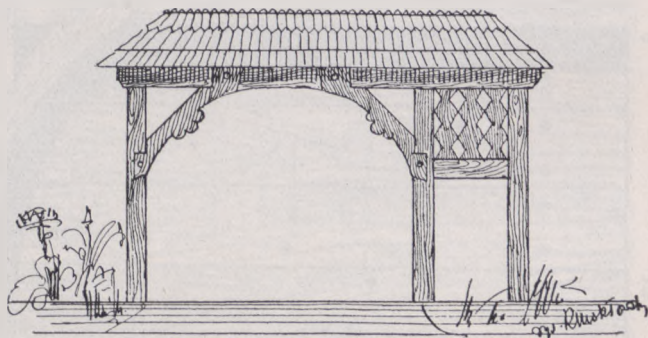
Wiz. 134.

Chata huculska z Mikuliczyna. (Zdjęcie autora).

Meitzen w zagrodach polskich chce więc również widzieć rodzaj frankoński. Tymczasem wcześniejsze rozpowszechnienie się u nas typu zagrodowego chaty tłumaczy się wcześniejszym rozwinięciem się gospodarki rolniczej w Polsce i jest żywiołowym objawem gospodarczym na wskrós od niemieckiego wpływu niezawisłym. Chaty bowiem Niemców sąsiadujących z Polakami zawsze należały do dolno-saksońskiego typu. Zresztą prócz idei odłączenia budynków gospodarczych od mieszkalnych izb, chata frankońska nic z chatą polską istotnie wspólnego niema. Więcejby wspólnoty z naszą chatą przedstawiała czeska chałupa. Mimo to jednak

różnica między chatą polsko-śląską a czeską jest taka, że czeski architekt Niederle w następującej formie się wyraża: «Charakterystycznym jest u tej chaty z Orłowej, że ona całym swym architektonicznym wyglądem odbiega od budowli czesko-morawskich a skłania się ku chatom tatrzańskim. Chałupy polskich Podhalań są bardzo ozdobne, jak widać z dzieła Matlakowskiego, układ odrzwi i sosrębu jest przeto znamieny» (L. Niederle, Narodopisna wystawa w Prace, str. 116).

Miejszem właściwego zdobienia w chacie zagrodowej przestaje być dawne wejście chaty. Jedyne czoło dymnikowe, to jest szczyt sam zatrzymuje często swą ozdobną postać. Jeszcze dzwizra chaty Podhala i Huculszczyzny, a gdzieniedzie na dołach,



Wiz. 135.

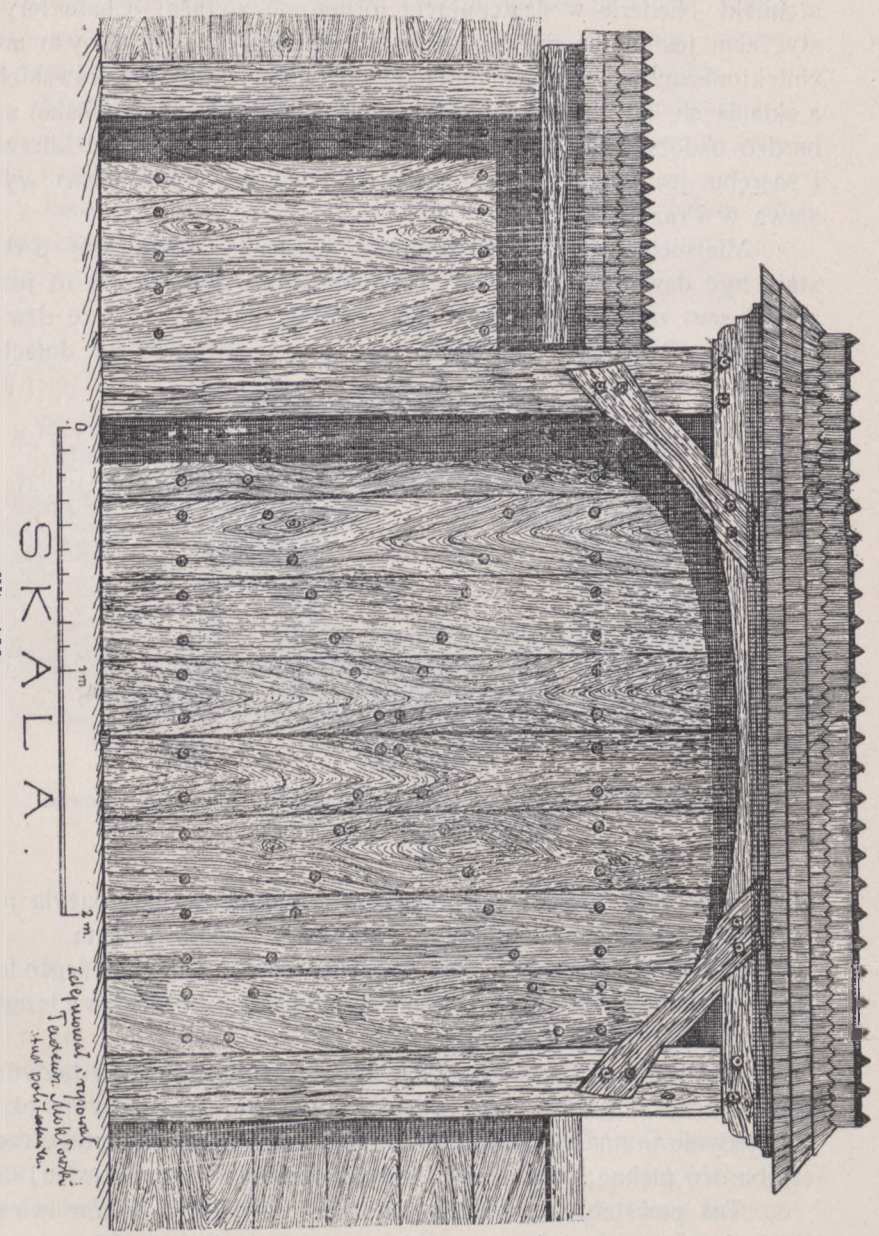
Brama do zagrody wiodąca z przedmieścia Tyśmienicy pod Stanisławowem nowszego typu (zdjęcie własne).

gdzie się często całość gospodarczych budynków nie zdążyła jeszcze zagrozić, świeci bogatszą kołkową i rzeźbioną szatą.

Huculska chata tem jest jeszcze prostsza od chat zagrodowych, że ją otaczają obory i stajnie (przytuły) jak kożuchem z trzech stron, jedynie front zostawując wolny.

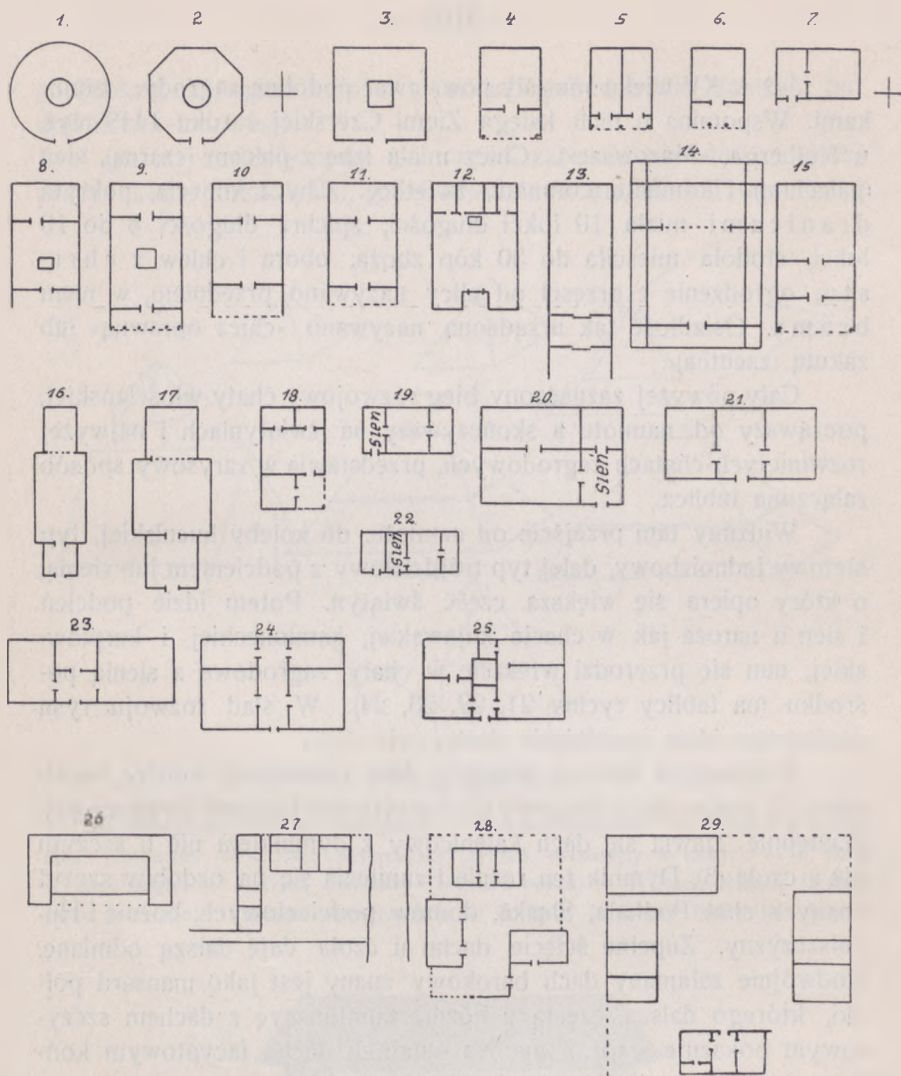
W chacie czystego i rozwiniętego typu zagrodowego budynki gospodarcze oddzielają się zupełnie, a do ulicy czoło swoje okazuje jedynie brama wjazdowa do zagrody, przybierająca dlatego często bardzo piękną, daskiem i rzeźbami ozdobioną postać (wiz. 135).

Tak powstały owe bramki mieszkań półwiejskich łyków lwowskich i tak je spotykamy w wielu częściach Polski, jak naprzykład na Śląsku (wiz. 136).



Ozdobne wejście do zagrody podmiejskiej we Lwowie. Ulica Piotra, 4. (Zdjęcie Tadeusza Mokrskiego).

Wiz. 136.



Wiz. 137. Rysy poziome rozwojowo pojęte.

1. Namiot. — 2. Kołeba huculska (Szuchiewicz). — 3. Szałas podhalski. — 4. Kłeta — 5. Kłeta podwójna. — 6. Świątynia Rhamne w Attyce. — 7. Chata z Podhala. — 8. Staja huculska (Szuchiewicz). — 9. Erechteion. — 10. Dom allemański w Marbach. — 11. Chata mazowiecka. — 12. Chata dolno-saksońska. — 13. Komora grobowa z Karleby. — 14. Przypuszczalny rys poziomy kontyny starostwiankiej. — 15. Spichlerz z pod Stróża. — 16. Rys poziomy kościoła łacińskiego drewnianego. — 17. Rys poziomy cerkwi czerwonoruskiej drewnianej. — 18. Chata kujawska. — 19. Chata kamionecka i zdziarska (Podhale). — 20. Chata kurpiowska. — 21. Chata zagrodowa żmujdzka, Iltewska, chochołowska (Podhale), z pod Lwowa, Stanisławowa. — 22. Chata gąbińska (odmiana chaty kamioneckiej). — 23. Chata śląsko-cieszyńska. — 24. Chata zakopiańska. — 25. Chata Mazurów pruskich.
- Zagrody: 26. Zagroda huculska. — 27. Zagroda podhalska. — 28. Zagroda wielkopolska (Tetzner). — 29. Zagroda z pod Lwowa.

Już w XV wieku musiały powstawać podobne zagrody z bramkami. Wspomina o nich księga Ziemi Czerskiej z roku 1449 (cyt. u Kolberga, «Mazowsze»). «Chicz miała izbę z piecem (czarną), sień (palacium) i komnatę (comnati), świetlicę. Chycz kmiecia, pokryta dranicami miała 10 łokci długości, spichrz długości 8 do 10 łokci, stodoła mieściła do 30 kóp zboża, obora i chlew z chru-stu; ogrodzenie z przęseł od ulicy nazywano przedniem, w niem brama. Osiadłość tak urządzoną nazywano «chicz oprawną» lub zakutą (zacutha)».

Cały powyżej zaznaczony bieg rozwojowy chaty włościańskiej, poczynszy od namiotu a skończywszy na świątyniach i najwyższej rozwiniętych chatach zagrodowych, przedstawia w zarysowy sposób załączona tablica.

Widzimy tam przejście od namiotu, do koleby huculskiej, typ kletowy jednoizbowy, dalej typ trójdziałowy z podcieniem lub sienią, o który opiera się większa część świątyni. Potem idzie podcień i sień u naroża jak w chacie kujawskiej, kamioneckiej i kurpiowskiej, nim się przerodzi wreszcie w chaty zagrodowe z sienią pośrodku (na tablicy ryciny 21, 22, 23, 24). W ślad rozwoju rysu poziomego idzie rozwinięcie dachu (wiz. 138).

Rozpoczyna łańcuch niniejszy dach namiotowy koleby huculskiej (1), potem dach brogowy (2) z przyjściem budowli kwadratowej. Następnie zjawia się dach kalenicowy z dymnikiem nie u szczytu ale u czoła (3). Dymnik ten rośnie i zamienia się na ozdobny szczyt znany z chat Podhala, Śląska, domów podcieniowych, bożnic i Huculszczyzny. Zupełne ścięcie dachu u czoła daje dalszą odmianę. Podwójnie załamany dach barokowy znany jest jako mansard polski, którego dalszą, częstą u bożnic kombinację z dachem szczytowym pokazuje wzór 7-my. Na ostatnim dachu facyatowym kończy się opis znanych mi pierwiastkowych dachów w Polsce (8).

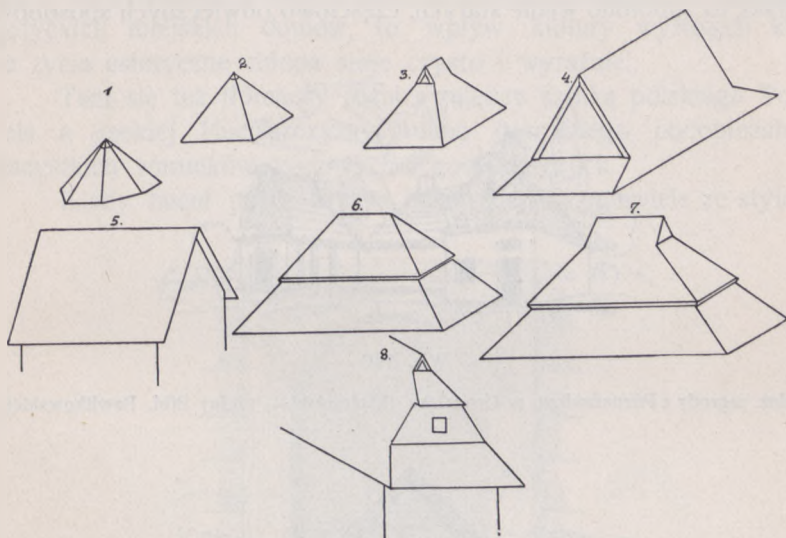
Zastanović się nam przyjdzie jeszcze nad charakterem zdo-bniczym naszych chat.

Zauważenie iż chaty nie są pozbawione piękności, i że mieści się w nich często sporo wiekami nabytego poczucia i pragnienia piękności i ozdoby, jest dziełem czasów nowszych i niespożytą niczem zasługą pana Witkiewicza, ś. p. Matlakowskiego i Państwa Dembowskich.

Oni wróciwszy uwagę społeczeństwa na chatę Podhala, w ten

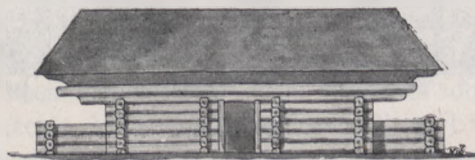
sposób zapalili ogień miłości w oczach polskich dla sztuki i budownictwa ludowego.

Im też zawdzięczamy po części zabranie się do niniejszej pracy. Lecz burza walki, jaka zawrzała w umysłach i wre dotąd



Wiz. 138.

1. Dach namiotowy z koleby huculskiej. — 2. Dach brogowy. — 3. Dach z dymnikiem czołowym. — 4. Dach zakopiański (dymnik rozwinięty w szczyt). — 5. Dach w czole ścięty. — 6. Dach barokowy (mansard polski) — 7. Dach złożony (z mansardu polskiego i dymnika szczytowego). — 8. Dach facyatowy (podwójnie ścięty).



Wiz. 139.


Motyw z wejścia do zagrody na Łużycach Sorbskich (Zeitschrift f. Ethnologie).

o wartość sztuki ludowej dla kultury narodowej, zmusza i nas do kilku spokojnych uwag w tej mierze.

Myśli tu zawarte będą zresztą w dużej części powtórzeniem tego, com w tej materii w wielu pismach już powiedział.


Sztuka ludowa z natury rzeczy nie mogła wybiezć po za granicę zagrody i kościoła we wsi.

To, co w izbie jest potrzebne, ławy, stoły, stołki, skrzynie, łoża, półki w kredensie zamknięte, czy bez kredensu, łyżniki, i sprzęt gospodarski, to zdobiono wedle starych, częściowo odwiecznych sposobów.



Wiz. 140.

Widok zagrody z Poznańskiego w Grodzisku. (Kieleski — ryciny Bibl. Pawlkowskich).



Wiz. 141.

Dom w Skale z barokowym szczytem. (Tyg. ilustrowany).

Nie było, niema i nie będzie, długie jeszcze czasy chłopskich fortepianów przez lud zrobionych i ozdobionych.

Lecz myliłby się ten, któryby uważał zupełnie świat chłopski za zamknięty na wpływy kulturalne klas wyższych.


Dowodem mylności takiego poglądu są romańskie, gotyckie, renesansowe, barokowe i rokokowe formy, które w ciągu tysiąca

lat chrześcijańskiej kultury w Polsce weszły i napełniły sobą zdo-
bnictwo i poczucie kształtów i barwy u ludu.

Jeśli przyjrzymy się stołkom zakopiańskim i powątom za-
opatrzonym w sosręby o profilach gotyckich, jeśli zestawimy paz-
dur z kwiecieniem, a okroje drzwi i okien na Podhalu z profilami
gotyckich miejskich domów, to wpływ kultury wyższych klas
na życie estetyczne chłopu staje czysto i wyraźnie.

Tem się też tłómaczy różnica między sztuką polskiego Pod-
hala a ruskiej Huculszczyzny, mimo ogromnego podobieństwa
wszystkich warunków życiowych i gospodarczych.

Kiedy hucuł prócz krzyża bizantyńskiego niewiele ze stylów



Wiz. 142.

Odrzwia z dzwonnicy przy starym monasterze Bazyljanów z roku 1705 w Tyśmienicy
starej. (Zdjęcie autora).


historycznych zaczerpnął, to u ludu na Podhalu żyją w sztuce,
wpływy całego tysiąclecia w drogach kultury narodowej, ze szcze-
gólnem zachowaniem charakteru ogólnego z doby gotyckiej.

A jeśli czasem biedna uboga chata nie ma na sobie niczego, co-
byśmy jako dążenie do piękna uznać musieli, to i wtedy zapytaj
się, czy przypadkiem nędza i układ pańszczyźniany stosunków
prawnych nie wypędził sztukę z chaty i nie kazał jej się ukryć
po za rubieżą, za którą ręka pańska nie sięgała, do cerkwi i do
kościółka.

Tam zaś, gdzie życie chłopskie nie stało się życiem duszy
poddanej o sześciu dniach pracy na tydzień, czy to będzie na
Huculszczyźnie, czy Podhalu lub Powiślu śląskim i krakowskim,
na Kurpiach, księstwie Łowickiem lub Mazowszu pruskim, sto-

wem wszędzie, gdzie wyjątkowe stosunki nie przygniottał nigdyś pańszczyzną chłopca do ziemi, tam kwitła i częściowo po dziś kwitnie skromny lecz przeto nie mniej piękny kwiat sztuki ludowej.

Jaka z niego korzyść dla kultury? Rzecz prosta i jasna, że




Wiz. 143.

1. Odrzwia i drzwi z Tuchli (zdjęcie Izydora Kopernickiego. Wisła). — 2. Odrzwia cerkwi ze starej Soli (zdjęcie autora). — 3, 4, 5, 6. Okroje odrzwia z Tylicza (zdjęcie Gersona). — 7. Odrzwia stodoły (zdjęcie Głębockiego) Królestwo Polskie.

celem rozwoju społecznego nie może już być życie chłopskie po chłopsku pojęte.

Nikt w chacie bodajby najwyższego zagrodowego typu na stałe mieszkać już nie będzie.

Potrzeby wyższych klas dziś znacznie przerosły zakres pragnień życiowych chłopskich i żadne teorie Tołstojów, chłopskiego na wskroś społeczeństwa napowrót nie stworzą. Lecz przecież już dwór szlachecki, często drewniany, tysiącem węzłów w układzie i zdobieniu z kolebą chłopską związany, był i jest często czemś wyższem i do wytworniejszego życia przystosowanem.



Wiz. 144.

1. Odrzwia wsi Rądlina w okolicy Kielec (Wisła, Wawrzeńczycki). — 2. Otoki drzwi w Sławkowie (Wisła, Gerson). — 3. Odrzwia i dźwirze w Nieborowie. (Łowickie, W. Gerson). — 4. Toż samo z Chochołowa (W. Gerson).

W cerkwiach, kościołach, bóżnicach i domach podcieniowych mieści się również sporo motywów, dających się użyć do wyższych pragnień życiowych w sztuce.

Lecz chaty również nie pozostały w tyle. Nowsze badania znalazły w nich sporo materiału, dającego się doskonale użyć przez artystę budowniczego. Wystarczy przypatrzeć się bodaj chacie opa-

trzonej przyzbą, krytą dachem, opartym na systemie misternie rze-
zanych bierwion, aby widzieć w tej «nieborowskiej» chacie, jak ją
nazywam ze względu na pochodzenie, motyw piękny, oryginalny
i pociągający. Nie bez wdzięku są krążankowe formy słupców
i łuków rzeżanych, w chacie mazowieckiej. Ozdobnem choć spo-
kojnym jest czoło chaty mazowieckiej i z Prus Wschodnich, opa-
trzone pazdurem wysokim. Dobra jest i kłeta litewska z «końcami»,
šparogami u szczytu. Prześliczna jest kurpiowska chałupa, jedyna,
która obok koleby zakopiańskiej ma bogaty ornament kołkowy,



Wiz. 145.

Ornament malowany roślinny z szaty litewskiej (Bauernhaus in Ostpreussen).

który u Kurpiów zajmuje czoło, utworzone z poprzybijanych wzo-
rzyście kołkami dranic (wiz. 103). Zajmującą jest chałupa krakowska,
koleba śląska, zakopiańska, z okolic Grybowa, Skolego, Chyrowa
i Drohobycza. O wysokich dachach, rysiach, sosrębach, dźwirzach,
stanowią one jedną i tą samą odmianę podgórskiego typu, z których
najpiękniejszą jest koleba śląska i zakopiańska. Odmianą, choć prze-
śliczną często jest chałupa Bojków i huculska, będąca również niewy-
czerpanem jeszcze źródłem form i kształtów drewnianych.

Nawet te ubogie chatynki podolskie gdzieś usi-
łują ubrać się w dobraną, w wyprawie wapiennej wyrobioną



Wiz. 146.

Ornament roślinny z pasa polskiego.

w barokowy sposób, sukienkę. Wszystkie te chaty jednak mimo odmiennych szczegółów z wyjątkiem podolskiej mają wspólne zasadnicze znamię, które rozważone powyżej, nakazuje nam odrzucić nazwy jakichś «sposobów zakopańskich», a przyjąć godło imienne stylu ludowego polskiego.

Dalsze badania wykazały, że istnieje mimo tej sprawdzonej jedności danego leśnego typu, takie mnóstwo lokalnych odmian w zdobieniu, że błędem nie do darowania byłoby zamknąć źródło badań i motywów w ciasnym nowotarskim powiecie, a owszem należy i powinno się rozszerzyć zakres zdjęć na całą Polskę.

W samej Galicyi, czy to w Krakowskiem, czy na Mazowszu, Śląsku lub Grybowskiem, w Skolskiem, w Drohobyczu albo w Stanisławowskiem, znajdziemy chałupy po staremu na wieniec budowane, z rzeźbionymi sosrębami, rysiami i szczytami często ozdobnymi, jak to szereg rysowanych i załączonych przykładów wskazuje.

Zjawiska powyższe wskazują na żywiołowy pociąg chłopa do sztuki, który jak mógł, przełamywał niekorzystne społeczne warunki.

Tak więc jako naśladownictwo sztuki mieszczańskiej powstały stolki renesansowe po chatach Podhala i te sosręby czyli siostrzany poprzerabiane w nazwie z niemieckich Schluss-tramów, w czasie, kiedy chłop zapragnął mieć w izbie swojej powałę wzorowaną na powalach zamków pańskich, i domów mieszczańskich.

Również i okna nie odrazu się zjawiły. Początkowo były one wykrojami w belkach tak, jak to dziś w oknach do komory światło wpuszczających widzimy, zasłoniętymi zasuwą drewnianą lub błoną pęczersową. Dotąd na Podolu szklarz nazywa się «błoniarzem» na pamiątkę tych dawnych czasów. «Błon szklanych trzy. Okno w tym sklepie z błoną szklaną i kratą» — cytuje Gloger w Encyklopedyi Staropolskiej (Dom). Dopiero później przysła rama okienna na wzór miejski po gotycku okrojona (wiz. 143. Ponieważ cała Polska budowała się w drzewie, przeto nie dziwo, że wciąż w rozmaitych stonach powstawały różne stosowane motywy zdobnicze tłómaczone z zachodnio-europejskich budowli kamiennych na nasze drzewo. Tem się objaśniają owe szczyty chat chłopskich na wzór szczytów kamiennych w drzewie ciosane, jak to na rysunku zagrody w Grodzisku w Poznańskiem, zdjętej przez Kielesińskiego, i domu w Białej widzimy (wiz. 140, 141).

Szczególą jednak właściwością zdobienia niedawno jeszcze minionego leśno-rolniczego okresu jest ogromne stosowanie form

roślinnych. Zioła i rośliny, tak w kulcie, jak i w zdobieniu chłop-
skiem znaczą i królują, a stamtąd przenoszą się nawet do sztuki
klas wyższych. Znamionuje je zaś całkiem szczególna i odrębna
stylizacya, która łączy malowidła na skrzyniach, szafach krakow-
skich i litewskich z wyszywkami na chustach u ludu, aby we
wzorach roślinnych pewnego działu naszych pasów litych szła-
checkich i majolikach kossowskich zakwitnąć najcudniejszemi bar-
wami i kształtami. Jeśli zdobnictwo stylu romańskiego związaliśmy
z plecionką kosową to nie możemy pominąć milczeniem przypu-
szenia, wedle którego przemożny rozrost motywów roślinnych



Wiz. 147.

Ornament roślinny ze skrzyni krakowskiej.

w zdobnictwie gotyckiem to objaw w sztuce nowych warunków
życiowych, których treścią jest gospodarka leśna i rolna, dająca
roślinom tak olbrzymie w społeczeństwie znaczenie.

Usiłują niektórzy osłabić znaczenie twórczości budowniczej
i zdobniczej ludowej dla sztuki narodowej tem, że to wszystko,
co jest w drzewie poczęte i urodzone, w budownictwie ceglanem
i kamiennem jest tem samem skazane na zagładę.

Tak nie jest.

Drzewo współcześnie w urządzeniu wewnętrznem nie tylko
nie zostaje wypieranem, ale owszem zdobywa sobie w budowni-
ctwie zbyt kownem coraz większe zastosowanie, czego przykładem
Anglia, Niemcy, Skandynawia i Szwajcarya.

Współczesny prąd, wyrzucający ludzi na lato z miasta do wsi, miejscowości zdrojowych i klimatycznych, stwarza również potrzebę will, to jest mieszkań na poły wiejskich, które często jeszcze łatwiej i taniej jest budować w drzewie niż kamieniu. Jeśli dodamy do tego lepsze zdrowotne warunki mieszkania w drewnianych domach, to okaże się jak przedwczesnem jest lekceważenie drzewa jako tworzywa budowlanego. Przykładem tego niech będą przepiękne wille w Zakopanem, projektowane przez p. Witkiewicza, z których najwspanialszym cudem jest i na długo jeszcze pozostanie dom pod Jedłami pp. Pawlikowskich na Koziańcu.

Lecz nawet tam, gdzie kamień i cegła stają się nieodzowną budowlaną koniecznością, to i wtedy jeszcze nie mamy prawa załamywać rąk nad końcem stosowania sztuki ludowej w nowoczesnem budownictwie. Wszak udowodniliśmy, zresztą nie tylko my, że świątynia kamienna grecka wątkiem i kształtami swoimi tkwi w drzewie, jako w pierwiastku, w którym cała architektura się urodziła i wykształciła, nim zmuszona rosnącym brakiem drzewa przeszła w marmur i na niego całą zdobycz drzewną w zdobieniu i w formach przelała.

U nas w Polsce cały nasz gotyk kamienny tkwi, jak to Essenwein w monografii Krakowa wymownie potwierdził, w drzewie.

Okroje gotyckie odrzwi, kroksztyny, przechodziły z zachodnio-europejskiego kamienia na nasze rodzime drzewo, a ulegając w ten sposób zmianom od właściwości jego zależnym, wprowadziły te zmiany napowrót do budownictwa kamiennego. Tem się tłumaczy, według Essenweina, te okrągłe naroża gotyckich odrzwi domów i kościołów polskich.

Jeśli takie zjawisko przechodzenia form z jednego materiału w drugi, w historii sztuki jest znanem i częstem — to pytam się, dlaczego obok gotyku, renesansu i baroku polskiego, nie mają w cegle, w kamieniu i wyprawie zastygnąć kształty, przez nasz lud w drzewie urodzone i wykarmione.

Gdy sprawa sztuki ludowej dojrzeje, gdy olbrzymia liczba materiałów rysunkowych znajdzie drogę do publiczności, a zwłaszcza do naszych pracowni budowniczych, to kto zakaze przysłemu talentowi stosować formy ludowe w budownictwie narodowem?

Stanie się zaś to wtedy, kiedy praca zbiorowa mrówcza ludzi dobrej woli zapisze w księgę majątku narodowego sporą część

tego, co przeszłość nam we wszystkich pomnikach sztuki zostawiła, kiedy nie dwie wsie podhalskie, ale setki otworzą skarbnice form spragnionym oczom i wyężonej myśli twórczej.

Początek w tej mierze zrobiony, a książeczka niniejsza niech będzie dalszą skromną cegiełką w tej przyszłej wspaniałej budowie sztuki polskiej.

Takie jest jej przeznaczenie.

ROZDZIAŁ VIII.

BUDOWNICTWO LUDOWE ROLNICZE I WSPÓŁCZESNE.

Praca nasza nad dziejami mieszkań ludowych w Polsce przedstawiałaby brak nie do darowania, gdybyśmy pominęli dalszą, w niektórych okolicach poniekąd współczesną przemianę budownictwa ludowego.

Już chata zagrodowa wskazuje istnieniem swoim na przekształcenie się gospodarki społeczno-chłopskiej. Chłop wolny, napół myśliwy i «zbójnik», rybołówca, bartnik i właściciel dobytku w bydłe, owcach i koniach, przerabia się na rolnika. Lasy niszczeją, cięte siekierą kupiecką, zaś gdzieniegdzie, jak naprzykład na Podolu, nigdy zdaje się las wielkiej roli nie odgrywał w gospodarce. Tam więc wytworzył się najczystszy typ budownictwa ludowego rolniczego, który, opierając się na naturalnych warunkach przyrodniczych Podola i Ukrainy, przetworzył się dziwnym sposobem na budownictwo właściwe narodowi rusińskiemu. Granica etnograficzna Rusinów i Mazurów w Jarosławskim jest też i granicą budownictwa polskiego leśnego na zamek i rusińskiego na słup. Po za tem znowu zjawia się to samo budownictwo rolnicze na Zachodzie. Niemcewicz w swoich «Podróżach po ziemiach polskich» (str. 593) powiada, że: «Między Błazkami a Sieradzem ustają budowania w mur pruski». Wiemy dalej skądinąd, że w Wielkopolsce ta przemiana budownictwa leśnego na rolnicze, może i pod wpływem niemieckim, dokonała się w 18 stuleciu. Mimo to mnogo jeszcze chat w Prusach Zachodnich i Wschodnich, jak wiemy, należy do budownictwa leśnego, dopiero na Kaszubach

zjawia się budownictwo czysto rolnicze, z koszowego niegdyś przekształcone i zupełnie prawie podobne do podolskiego, jak załączone dwie ryciny pokazują (wiz. 148, 149). Budownictwo rolnicze nie odznacza się właściwie osobnym rozkładem wewnętrznym. Chata



Wiz. 148.

Chata podolska (zdjęcie autora).



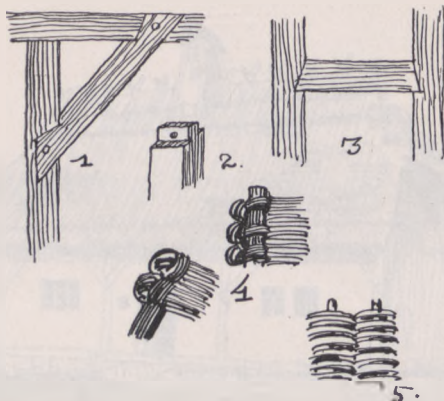
Wiz. 149.

Chata słowińsko-kaszubska (Tetzner, Die Slaven in Deutschland, II. 342).

tak podolska jakoteż kaszubska, jest w istocie swojej to zagrodową wyższego typu (sień w pośrodku, izba czarna po jednej, świetlica po drugiej stronie obok komora), lub sień z izbą i komorą jedynie albo mieści w sobie lub też nawet po prostu sień i izbę mieszkalną. Ten ostatni układ bardzo na Podolu liczny, przypominałyby nawet kletę litew-

ską jako mieszkanie jednoizbowe, gdyby nie sień z czterech stron ścianami opłocona i wejście nie od węższej, ale od szerszej strony, jak w chacie zagrodowej.

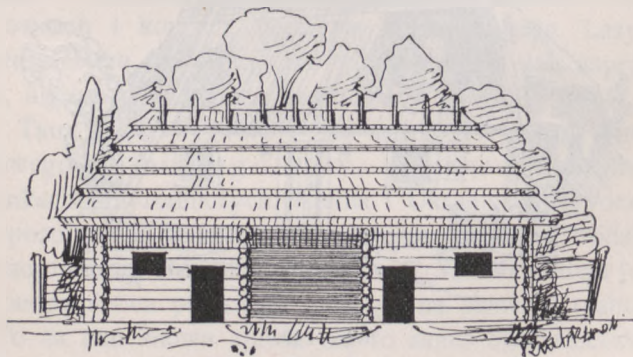
Konstrukcja drewniana jest na słup, często z dębu, z płatwą



Wiz. 150.

Szczegóły składowe chaty podolskiej.

1. Słup z płatwą i zastrzałami. — 2. Zacięcie okapu przy drzwiach i oknach. —
3. Motyw łączenia słupa z płatwą. — 4. Wypełnienie kukłami ze strony ścian. —
5. Wypełnienie plecionką koszową ścian.




Wiz. 151.

Stara chata bliźniacza z Knihinina pod Stanisławowem (zdjęcie autora).

i zastrzałami nałożonymi i zakołkowanymi. Próżne miejsce między słupami wypełnia się wedle starszych koszowych tradycji, koszem z prętów wyplatany i wylepia się gliną. W szopach i stodołach sam kosz, jak to wiemy z rozdziału o Koszowcach, zupełnie wy-

starcza. Również powrósto ze słomy, jako odpadek rolniczej wytwórczości, z gliną zmieszany, oplata również paliki, tworząc ścianę wałkowaną chaty. W ogóle glina, a nawet kamień częściowo bywa w tym sposobie budowania szczególnie używany; daleko w większym stopniu niż w budownictwie leśnym.

Dach z czterech stron początkowo spadzisty, jest pokryty strzechą ze słomy, to kłosami albo pniem na dół, tworząc znamienne wzorzyste cieniujące się schody. U końca kalenicy niewielki dymnik jest często już w zanikającej postaci. Nie wiele on



Wiz. 152.

Chata na przedmieściu Kulkowa, gankiem do ulicy położona, pod Lwowem.
(Zdjęcie autora).

potrzebny tutaj, bo strzecha znacznie łatwiej przepuszcza dym, niż szczelny dach dranicowy lub gontowy leśnego budownictwa.

Szczyt kalenicy tworzy szereg «kozłów» (storożyny po rusku) utrzymujących, strzegących niejako warstwicę dachową słomy przed naporem wichrów.

Dach z czterech stron spadzisty, przekształca się łatwo w ściętą o d czoła postać (wiz. 148).

Dzieje się to na skutek użycia części strychu na izbę mieszkalną, urządzenia piąterka niejako. Bywa też zastosowany w napoły leśnym, w napoły rolniczym budownictwie, jakie się często trafia na Mazowszu, Wielkopolsce i na Litwie. W połowie leśne, w połowie rolnicze budownictwo stanowią chaty budowane w ścia-

nach na zamek, a kryte strzechą słomianą (Krakowskie, Sandomierskie, Mazowsze, Litwa).

Pośredniem też budownictwem między typem leśnym a rolniczym będzie budowanie na słup, bez wypełniania koszem lub powrósłem. Miejsce kosza zajmuje drzewo w ramowy sposób utwierdzone, lecz nie jak w kościołach norweskich prostopadle ale poziomo. Zjawia się on na Pokuciu bliżej gór i wypiera, jak to obaczmy, budownictwo leśne dla następujących, bardzo ważnych względów.

Nowoczesne warunki, dając uwolnienie chłopu od pańszczyźnianej roboty, wprowadziły doniosły czynnik pracy najmniejszej, do jego życia gospodarczego.

W ten sposób chłop stając się kółkiem nowoczesnego kapitalistycznego społeczeństwa, traci dawne właściwości kulturalne.

Góral, który dawniej w zimie, nie mając co lepszego do roboty, ozdabiał kozikiem każdy wolny kawałek płaszczyzny na wszelkich sprzętach drewnianych, nauczył się cenić obecnie swoją pracę, którą może w inny sposób, materialnie korzystniejszy dla siebie spieniężyć. Tak dawniej snycerze w Zakopanem już snycerstwem się nie bawią i wśród dorastającego pokolenia mniej jest oddających się sztuce ludowej jednostek.

Na dołach do upadku budownictwa dawniejszego typu przyczyniła się trudność dostania drzewa. Ustały lub dążą do zniknięcia dawne serwituty na pańskich lasach, nikną też gminne lasy i bory, drzewo coraz droższe, na budowę nowej chałupy nigdzie się go darmo nie dostanie.

Pod wpływem tych warunków zaginęło prawie zupełnie stare wieńcowe budownictwo. Po wsiach jak w Knihininie pod Stanisławowem lub w Pasiecznem, stare chaty wyłącznie jeszcze na wieńce są budowane; u nowszych skład i układ jest już zupełnie odmienny.

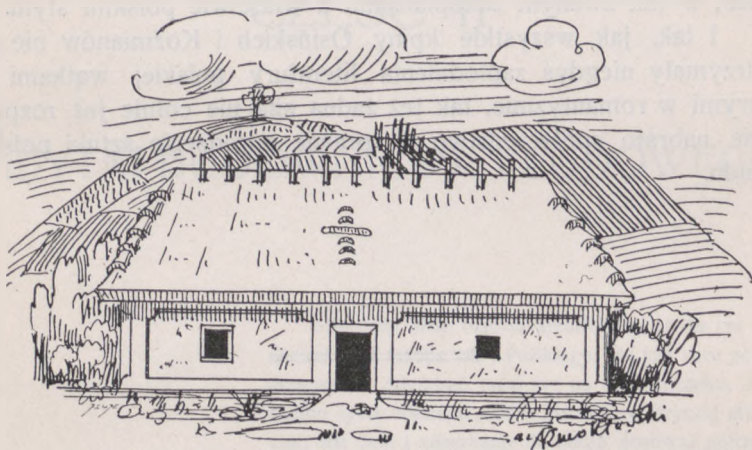
Na miejsce wieńca przychodzą słupy czopowane, wzdłuż nich wydłubuwuje się rynienki, w które zachodzą obrzynki drewniane. Jedyne zastrzały są jeszcze często po staremu zacinane i kółkami łączone. Na powierzchni obrzynków wbija się gęsto kółki, narzuca gliną i wyprawia, naśladowując w ten sposób domy murowane.

W ogóle dziś jest szykiem mieć dom murowany i tem się tłumaczy owo troskliwe bielienie ścian chałupy, tak często będące w użyciu.

Stare zamięłowanie drzewa zagięło, a nawet tam, gdzie ono mocą przyzwyczajenia jeszcze jest na starym miejscu, usiłuje się barwę jego i kształt zabić gliną lub wapnem.

Jedynie w myśl mego prawidła, często budynki niższego typu świecą płomienną barwą starego drzewa, i czasem w jednej i tej samej chacie, komora ciała drzewne pokazuje, kiedy izba, owa wytworniejsza część mieszkania troskliwie jest pobielona (wiz. 151).

Również i położenie chałupy poczyna ulegać zmianie. Zamiast sterceć węższem czołem do ulicy i chować się po za opłotki i bramę ozdobną, obraca się do niej szeroką połacią, zdobi w ga-



Wiz. 153.

Chała »wyprawiona«. Założciec na Podolu galicyjskiem (zdjęcie autora).

nek na wzór domków podmiejskich i tak zatracą powoli swoje wiejskie pochodzenie. Wyprawą naśladuje gipsaturę współczesnych kamienic miejskich w nieskończenie ordynarny sposób i w ten sposób w oczach naszych ginie wyraz dawnej i pięknej kultury budowlanej. Nie wszędzie jednak wyprawiane chałupy są brzydkie.

Tam, gdzie nigdy leśne budownictwo nie mogło się rozwinąć jak to jest na Podolu, tam często chatki włościanina ruskiego noszą na sobie miły, choć daleki odźwięk dawnych pałaców muryowanych barokowych szlacheckich (wiz. 153).

Lecz tam, gdzie niema dawniejszych tradycji, tam nowoczesne warunki niszczą resztki dawnej kultury budowniczej.

A jednak właśnie wtedy, kiedy ginąć się zdaje stara sztuka u ludu, zapaliły się do niej ognie miłości w klasach wyższych, powstaje

prąd potężny odrodzenia, i wstają dawne, wiązane na zamek chłop-
skie koleby, ale w szacie stokroć piękniejszej i ozdobniejszej.

Dzięki Witkiewiczowi i Matlakowskiemu zjawiają się one co-
raz gęściej, coraz liczniej, i dziś w Zakopanem nieraz wśród chłop-
skich zdobień widzieć można rzezaną koronę hrabiowską na znak,
że nawet najwyższe klasy nie wstydzą się uszlachetnionej i przy-
stosowanej do współczesnego życia koleby.

Tak to, co pozornie ginie w rzeczywistości, odradza się
w pieśni, bo pieśnią na cześć nowej twórczości polskiej w sztuce
stają się coraz to dumniej sterczące, słoneczkami ozdobione czoła
koleb, w tak zwanym zakopiańskim a właściwie polskim stylu.

I tak, jak wszystkie kpiny Osieńskich i Koźmianów nie po-
wstrzymały nigdy zapłodnienia literatury polskiej wątkami lu-
dowymi w romantyzmie, tak też żadna siła nie cofnie już rozpędu,
jakie nabrało społeczeństwo w sprawie odrodzenia sztuki polskiej
z ludu.

CZEŚĆ II

ZABYTKI BUDOWNICTWA LUDOWEGO

«Słusznie tedy osobna architektura civilis ma być dla każdego narodu tak i Polskiego. Bo kto chce po cudzoziemsku mieszkać, musi żyć po cudzoziemsku. A że trudno życie odmienić, które już dawny zwyczaj stwierdził, toż dom i mieszkanie do niego stosować potrzeba.

*(Krótka nauka budownictwa Dworów,
Pałaców i Zamków z r. 1659).*

WYKŁADY Z HISTORII
CZESKO-SŁOWACKIEGO
KRAJÓW
WYDZIAŁ HUMANISTYCZNY
UNIWERSYTETU
KRAKÓW
KRAKÓW 1958

Wydawnictwo
Krajowe

Wydawnictwo
Krajowe

ROZDZIAŁ I.

DWORY I DWORKI SZLACHECKIE.

Druga część niniejszej pracy, będąca objaśniającem słowem, dopełnionem niejako przez obraz danego zabytku, jest mimo mnogości nadpisów, jak najściślej związaną z przedmiotem, któremu poświęciliśmy pierwszą część roboty.

Mieszkania ludowe były bowiem owem, długie wieki niewysychającym źródłem form zdobniczych i układów, i mojem zdaniem istotne zrozumienie budownictwa znamiennego naszych klas wyższych, drobnomieszczaństwa, mieszczaństwa i szlachty, zawisłe jest w pierwszym rzędzie od dokładnego rozbioru dziejów tych niepozornych często ludowych budowli.

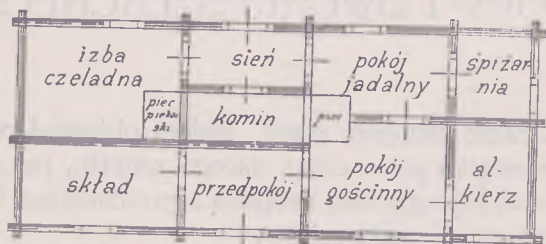
Stąd też płynęły liczne błędy w ocenie naszego budownictwa szlacheckiego i mieszczańskiego. Były one zawsze następstwem niedokładnego poznania zasadniczych pierwiastków zdobniczych i konstrukcyjnych, tkwiących w chacie ludowej.

Trzeba bowiem zważyć, że tak jak w naszym społeczeństwie nie było gwałtownego skoku między magnatem i chłopem, a pomiędzy formacją chłopską i magnacką ciągnął się długi łańcuch stanowisk społecznych pośrednich, na władaniu ziemi opartych, który w drobnej szlachcie, dalej dzierżawcach, szlachcie jedno wioskowej i więcej wioskowej swoje ogniwa społeczne znachodził.

Księga ziemi Czerskiej wyraźnie to zaznacza (cyt. w Kolberga «Mazowszu»). Domy (murowane naturalnie) szlachty, stawiano na sposób zagraniczny (to jest murowano), i te zwały się domy wielkie, jaki naprzykład znajdował się w Tarnowie (blisko Łaskarzewa)

w r. 1449. Domy te na sposób wieśniaczy (*rusticana*), nazywano «chicze» (*gaza, casa, thola*). Na stawianie domów pozwalali sobie możniejsi, szlachta i kmiecie mieszkali w *chyżach*. Chyża zaś, jak wiemy, składały się ze świetlicy, sieni i izby czarnej.

Stosownie do położenia gospodarczego i społecznego kształtowała się ta najbliższa funkcja życiowa ziemianina, jego dom rodzinny. Pomiędzy chatą zamożniejszego kmięcia a drobnego półchłopa szlachcica niezbyt wielką była różnica. Pokrewieństwo jest w każdym calu widoczne i silne. Dwór dzierżawcy lub dawnego właściciela kilkunastu dymów znowu niewielką odmianą odbijał od dworku p. Maćka nad Maćkami. Wyżej szedł dwór szlachecki So-



Wiz. 154.

Rys poziomy dworku szlacheckiego Romerów (podany przez Romera i Seliwestrowicza) (Wista).

pliców, aby wreszcie zakwitnąć murowanym zamkiem Horeszków i na nim zakończyć swoją wędrówkę form.


Jeśli drzewo było tworzywem, a było niem bardzo często, z którego ciosano, którem wiązano ściany dworku, dworu i zamków nawet, to żywioł ciesielski ludowy, to topór i siekiera wiejskiego cieśli była tem ogniwem konstrukcyjnem, wiążącym wieńcówkę, wiązanie na węgiel świetlicy chłopskiej z drewnianymi ścianami dworów i zameczków drewnianych.

Nie mógł więc u szlachty rozwinąć się inny typ budownictwa drewnianego jak u chłopów, jak to wręcz błędnie przypuszcza Łuszczkiewicz w swojej pracy, do której później jeszcze powrócimy.

Ten sam cieśla, z temi samymi przez wiekową tradycję wyrobionemi zdolnościami rękodzielniczymi wiązał wszystko, śpichrz i stodołę, chatę i dwór, kościół, cerkiew lub zamek.

Lecz mógłby kto zarzut uczynić, że nie tożsamość często

słomianej strzechy lub gontowego dachu, nie zupełne podobieństwo wiązania ścian i układu dachów, ale treść wewnętrzna domu, nie łupina ale ziarno rozstrzygać winno o przynależności zabytku budowlanego.



Wiz. 155.

Dworek drobnoszlachecki w Tykocińskim. (Encyklopedia rolnicza).



Wiz. 156.

Dworek (organistówka) z okolic Stanisławowa (Galicya). Rysunek autora.

Zgoda i na to, niechże więc świadectwo prawdzie odda pierwszy lepszy rys poziomego rozkładu dworku szlacheckiego.

Mamy przed sobą na załączonej ilustracyi rozkład dworku

p. Romerowej, która należała «do zamożniejszej szlachty», jak mówi autor notatki zawartej w miesięczniku Wisła (wiz. 154).

Widzimy z obrazu załączonego, że w istocie swojej zaszło jedynie zróżniczkowanie wiejskiej chaty, tak samo bowiem, środek zajmuje sień przedzielona na «przedpokój, komin i sień», tak samo też z jednej strony jest izba czarna, rozczłonkowana jedynie na skład i czeladnię, a z drugiej strony izba odpowiadająca świetlicy, rozmnożonej wedle potrzeby na jadalnię, pokój gościnny, alkierz i spiżarnię.

Zmiana zaszła jedynie w ilości miejsc mieszkalnych a nie w zasadniczym rozkładzie. Chata chłopska zamieniwszy się na dworek szlachecki, rozrosła się jedynie w sobie i rozdzieliła na więcej już złożonemu życiu odpowiadające części mieszkalne, ale nie zmieniła zasadniczego typu w niczem.

Tak więc podłoga drewniana była tylko w alkierzu i pokoju gościnnym a «inne izby miały ją z gliny ubitej, a sufit niebielony», jak mówi autor notatki cytowanej.

Lecz i ten dom już był więcej złożony, jak to wypadło w późniejszych czasach. Natomiast w XVI wieku «dom wielki z mocnego derewa zrobien na podkleciach», czy też drugi na «sklepach piwnicznych» był jeszcze zupełnie na wzór chłopskiej chaty złożony. «A na werch tych sklepów pan Stanisław Falczewski w seredyńi dom derewenyi zrobił **świetlicu, seni i komoru**». (Rewizya zamków ziemi wołyńskiej z roku 1545, popis zamku krzemienieckiego, str. 97).

Zresztą i pod innym względem biorąc jako całość, dwór szlachecki, z podwórzem w pośrodku, z budynkami gospodarczemi na skrzydłach, jest niczem więcej, jak taką rozrośniętą chłopską zagrodą, dla której dworek plebanji lub organistówka będzie tylko znowu pewnego rodzaju pośrednim typem.

Różnica zasadnicza między chatą chłopską zagrodowego typu, a dworkiem szlacheckim bywa często w tem, że dwór zamiast sadowić się węższem czołem do głównej ulicy, obraca swoją najszerszą twarz ku bramie wjazdowej i zdobi się w mniej lub więcej wytworny ganek słupkowy (wiz. 156, 157, 158, 159). Bywa jednak dużo dworów, które nawet i w stosunku swego położenia do głównej ulicy nie odbiegają od prawidła, któremu ulega przeważająca ilość naszych chat wiejskich a nawet domów podmiejskich.

Dopiero pałace magnackie zwracają się szeroką połacią ku otwartej na rozcież ~~ulicy~~ ulicy bramie.

Gołębiowski w swoich «Dworach i dworkach» również myśl podobną wyraża w stosunku do mniejszych zabudowań szlacheckich. «Małej szlachty mieszkania, snopkami częstokroć poszywane, wcale się nie różniły od chłopskich chałup, szlachcica dworek miał izby po rogach a sień w środku. Pomniejszych panów i szlachty mającej dwory najwięcej bywały drewniane we dwa piętra i w jedno,



Wiz. 157.

Dwór w Merczowszczyźnie na Litwie (niegdyś rodziny Kościuszków).
(Kłoso, tom XXII, Nr 810).

budowane w prosty czworogran jak stodoły i szopy, rzadko kiedy ozdobniejsze».

Dwory szlacheckie budowane są stale na wieniec (węgiel), a ponieważ rzadko wstecz sięgają po za XVII stulecie, to jest po za formy w drzewie wyrażonego baroku, przeto historia ich wcześniejsza jest pod wielu względami tajemnicą osłoniętą.

Okoliczności te uwarunkowane burzami politycznymi, które przechodząc przez kraj, szczególnie się odbijały na wiejskich mieszkaniach dawniejszego typu, wpłynęły sobą na ukształtowanie się mniemań o tym mieszkaniowym zabytku szlacheckiej kultury.

Posłuchajmy więc, jak o nich jednak pisze jeden z najwięk-

szych znawców romańskiej sztuki w Polsce, ś. p. Władysław Łuszczkiewicz.

«Typem swojskiego budownictwa szlacheckiego ma być dwór modrzewiowy staropolski, typ to niezmienny przez wieki, który poezya i literatura uświęcić pragnęła a świat zna z tych nielicznych okazów, budzących gdzieś tam w zakątkach kraju poszanowanie mniemaną swą starożytnością. Właśnie dlatego, że z typem tego rodzaju pomieszczeń szlacheckich spotykałem się niejednokrotnie w wycieczkach moich po kraju i że w typie tym nie znalazłem warunków artyzmu, wyrosłych z tradycyi, która powinna się była wybić, zrodziło się u mnie powątpiewanie ażali ten modrzewiowy dom może być uważanym jako rzecz godna uwagi historyka sztuki.

Dlatego zapragnąłem pracy badawczej nad pomnikami pomieszczeń szlacheckich wszystkich, jakieby się znalazły z epok wyprzedzających modrzewiowe dwory.

Nabyłem bowiem przekonania, że o ile nie posiadają te ostatnie warunków piękna sztuki, któreby je dozwalały porównać nawet z pozostałymi zabytkami drewnianej architektury miasteczkowej, o tyle szczegółami stylowymi przypominają co najwięcej czas Augustów i epokę baroka, starszych dotąd nie napotkałem.

Ten widoczny brak tradycyi sztuki u tych modrzewiowych dworców został przerwany przez inne na czasie prądy budownicze. Musiała zajść jakaś przerwa w rozwoju budownictwa drewnianych dworców szlacheckich, między epoką średniowieczną, w której to budowie miały swój niezawodnie styl, a wiekiem XVII, z którego mamy bezstylowe zabytki.

Stało się to w XVII stuleciu skutkiem zapanowania architektury ceglanej lub kamiennej, już to ostatnich chwil ostrołuku, już to renesansu.

Jeżeli zarzucam temu drewnianemu budownictwu dworców staropolskich brak charakteru artystycznego, to dla zasady konstrukcyjnej, która pięknej sztuki wydać nie może.

Są szczęśliwe kraje, w których dzięki zasadzie i przy obfitości materiału rozwinęło się na wysoką skalę budownictwo drewniane. Tą zasadą jest system ramowy t. z. «des pans de bois» i watek taki budowy jak szlachetny dąb lub inne twarde drzewo. W naszych zabytkach tego systemu nie napotykamy, przeważnie panuje system blockhausowy z pniów poziomo leżących na sobie i wiązanych w zrąb przez zacięcie na węglach, czyli tak zwany

system d'empilaye. Do takiej budowy używa się drzewa stosunkowo miększego, w rodzaju jak modrzew, sosna, jodła, dębu nie używa się z powodu twardości. Takie poziome układanie ścian



Wiz. 158.

Dwór w Twardowicach, gub. Piotrkowska. (Zdjęcie Br. Kondratowiczowej).



Wiz. 159.


Dwór z okolic Piotrkowa (Król. Polskie). (Zdjęcie Br. Kondratowiczowej).

z belek poziomych sprzeciwia się pojęciu piękna, wynikłego w architekturze z wyrażenia formami życia statycznego.

Niema w tem budownictwie kolumn, gzymsowań, frontonu, niema ornamentacyi roślinnej lub figurowania.

Budowane są na zrąb nietylko nasze chaty chłopskie ale kościoły i cerkwie, nawet domki mieszczkańskie, wszystkie mają jedną zasadę, która jest bezpłodną. Ta odrobina ozdobności, którą spotykamy obok tego zrębu surowego jest do pewnego stopnia powziętą z szlachetniejszego systemu ramowego (?) lub jest naśladownictwem w drzewie forsowanem architektury murowanej. Do pierwszego należą podsienia domów, soboty w kościołach wiejskich, do naśladownictwa form kamiennych kopuły wspanialsze cerkwi ruskich.

Musimy uznać za słuszne twierdzenie, iż dwory szlacheckie drewniane w epoce średniowiecznej, jeżeli miały swój styl, musiały być budowane w systemie ramowym, jedynie możliwym do przyjęcia piękna architektonicznego (?) musiały się posługiwać kłocami i deskami dębowemi. Oto dlatego uważam w naszych modrzewiowych dworach XVII wieku tradycję za zerwaną: budowane są one na zrąb, nie z pniów wprawdzie ale z ogładzonych kłoców modrzewiowych lub jodłowych. To co się w ten sposób dało wykonać, nie jest pięknem, choć nieraz ciekawem przez swój układ narożnych alkierzy, jak w takim dworze w Czarnożyłach pod Wieluniem (wiz. 160). System to taki sprowadził, że nigdy nie spotykamy dworu piętrowego (!?). Właśnie to ma do siebie system drugi, który ugody cieśli XV wieku nazywają «magisterio meliori», że lubi on piętrzenia. Wszakże obok tych wiadomości zaczerpniętych z dawnych aktów, nie tajno jest, ile szczegółów artystycznych napotka się przy budowie drzwi kościelnych, zachowanych dotąd (Grybów, Mogiła, Sękowa i t. p). Każę się to domyślać artystycznego pojęcia w budownictwie średniowiecznym drewnianem w Polsce. Pomniki zaginęły, ale badacze odszukując wpływów dawnego pojęcia na rozwój form kamiennych ostrołukowych, tem samem dowodzą istnienia pomników. Formami drewnianego budownictwa odrzwi dają się wytłumaczyć nasze wczesne renesansowe świeckie kamieniarskie prace. Przypisując obyczajowi zamieszkania murowanych dworów przez szlachcica, w epoce wskazanej powyżej, zgubienie tradycyi, sądzę że wpływy wyższych kultur dały zapomnienie o drewnianej architekturze. (?) Zjawia się ona z powrotem (!) w epoce biedy po wojnach szwedzkich obok pałaców, jako mie-



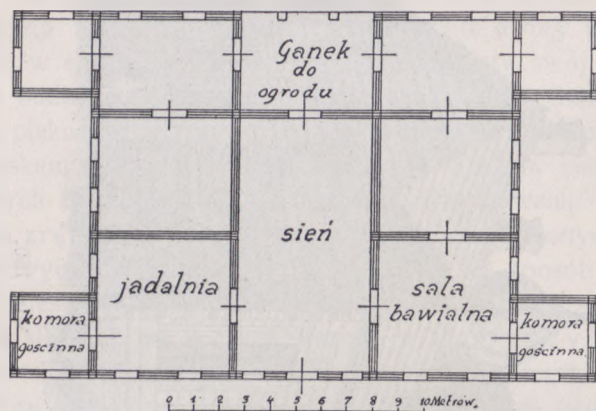
Wiz. 160.

Dwór modrzewiowy w Czarnożyłach (powiat Wieluński, Królestwo Polskie. Wiek XVI), wewnątrz powała belkowana (własność Brzostowskich). Tyg. ilustr. 1863.

szkanie ubogiego szlachcica, lub w okolicy gdzie o rękodzielnika i budowniczego trudno».

Przytaczając w całej rozciągłości najeżoną faktycznymi błędami i złymi wnioskami cytate z pracy ś. p. Łuszczkiewicza, daję tem przykład jak nawet wielki badacz może się mylić łacno, jeśli przeczuci się na pole ledwie dorywczo mu znane.

Znakomity znawca początków romańskiego i gotyckiego kościelnego i świeckiego murowania w Polsce traci cały swój dorobek naukowy, jeśli na mocy sprawdzianów z niego wziętych pragnie sądzić o budownictwie drewnianem.



Wiz. 161.


Rys poziomy dworu w Kowalewscyżynie z wieku XVII. (Z rysunku Zygmunta Glogera, Encyklopedia staropolska).

Wykształcony na zabytkach budowniczych niemieckiego, francuskiego i angielskiego Zachodu, gdzie w drzewie po wszystkie czasy ryglówka panowała i panuje, nie może się pogodzić z istniejącą wieńcówką w Polsce, uważając ją błędnie jako system budowniczy zupełnie się do rozwinięcia artystycznego nienadający. Jużby go ozdobność i artystyczne wyrobienie domostw skandynawskich i wspaniałych górskich «szaletów» szwajcarskich, w wieńcówce stworzonych, powinno było zwrócić z błędnego kierunku.

Mimo to uporny w swem twierdzeniu wielki profesor, gotów przyjąć raczej najśmielsze przypuszczenie ogólnego panowania murowańców w budownictwie szlacheckim XVI wieku, byle tylko będący w użyciu niekiedy w ziemczonych gdzieniegdzie miastach

Polski system ryglowy, uważać jako niegdyś w całej Polsce panujący, a w XVII i w XVIII wieku zatracony.

Takiemu karkołomnemu przypuszczeniu sprzeciwiają się tradycje, które zawsze w Polsce szczególnie drzewo ukochały, a murańcowi przypisywały źródło wielu chorób.



Wiz. 162.

Dwór modrzewiowy w Sopoćkiniach (p. Kielecki, Król. Polskie). Tyg. ilustr. Serya II. 2.




Wiz. 163.

Dwór w Ciepiewie (gub. Radomska, p. Iłżecki), niegdyś własność książąt Sanguszków obecnie Russockiego. (Tyg. ilustrowany).

Znaną nam jest anegdota opowiedziana przez prof. Józefa Łepkowskiego o szlachcicu, który otrzymawszy spadek w Toskanii, wziął ze sobą tamże cieślę polskiego, byle tylko w murańcu nie mieszkać.

Zupełną ma też słuszność p. Zygmunt Gloger, jeśli spierając się również o to «zerwanie tradycyi» wręcz oświadcza: «Tak z inwentarzy powyższych jak z kilkuset innych, które z wieku XVI i XVII mieliśmy w ręku lub posiadaliśmy, widać jasno, że całe budownictwo dworów wiejskich w dawnej Polsce, było od początku drewniane, i że rozwijało się bez żadnej przerwy i epoki przejściowej, jaką przypuszcza prof. Łuszczkiewicz». (Encyklopedia staropolska, tom II str. 82).

Żałować należy, że wśród zabytków budownictwa drewnianego szlacheckiego nie zachowało się nic, co by sięgało wstecz po za wiek XVII. Ponieważ zewnętrzna łupina szlacheckiego dworu




Wiz. 164.

Dwór modrzewiowy w Smardzewie pod Sieradzem. (Tytg. ilustrow. Serya II. tom X).

dostosowywała się do panujących stylów, przeto nie dziwo, że razi nas prostota dworów XVIII i początków XIX stulecia, dostosowana do klasycyzmu, który przecież i w murańcu jest uproszczony niezmiernie.

Natomiast wystarczy wziąć dworek barokowy drewniany lub renesansowy (wiz. 160, 162, 163, 164), aby zauważyć już pewne bogactwo form, wytworność i znamienność sylwety.

Zauważymy tam już dach znamienny podwójnem załamaniem wziętem z mansardu francuskiego, a przerobionem na t. z. mansard polski. Szczególnej malowniczości dodają alkierze boczne, które będąc może kiedyś zwyrodniałemi wieżami obronnemi daw-



Wiz. 165.

Dwór na Podlasiu nadnarwiańskim. (Z książki «Dolinami rzek», Zygmunta Glogera).

nych zameczków drewnianych XIV i XV wieku przechowały się prawie aż do barokowych czasów. Znaleźć je można w Szymbarku u czterech naroży dworu obronnego, i widnieją one u wielu dworów szlacheckich, dodając wraz z krytymi podcieniowymi krużgankami malowniczości i piękności.

Takim się też zachował dwór szlachecki wieku XVII w tym rysie poziomym, który z Kowalewsczyny za Zygmuntem Glogerem (Encyklopedia staropolska) powtarzamy. Podobny też zupełnie jest ten w Czarnożyłach, publikowany w roku 1860 w Tygodniku ilustrowanym. XVII wiek liczył zapewne wiele dworów jeszcze piękniejszych, jeśli Ulryk Verdum podróżujący po Polsce między rokiem 1670 i 1672 nazywa je na wielu miejscach «pięknymi». «Piękny dwór stoi przy niej» (Liske, Cudzoziemcy w Polsce, str. 108, 76 i t. d).

Widocznym z tego jest szlak podwójny, którym biegł rozwój dworu szlacheckiego. Oparłszy się o chatę chłopską niegdyś, rozwijał się z niej przez wielokrotne mnożenie się izb zewnątrz jedynie dostosowując do panującego stylu historycznego, o ile na to natura wiązania i zdobienia w drzewo a nie w murze, pozwalała.


Tak rozwijały się dwory w zasadzie nieobronne.

Natomiast potrzeba obronności wprowadziła pierwiastek wież obronnych narożnych u zameczków niegdyś drewnianych, później murowanych, które to wieże wyrodnijac, przemieniły się w alkierze narożne.

Nawet profesor Łuszczkiewicz pełen zwątpienia w istnienie ozdobnego stylu drewnianego polskiego, w urzędzeniu takich alkierzy dopatruje wpływów budownictwa drewnianego.

Tak więc zbliżamy się powoli do rozwiązania zagadnienia, jak właściwie wyglądał dwór nieobronny szlachecki w 15 i 16 stuleciu, to jest w czasie największego rozkwitu cywilizacji w Polsce. Prof. Łuszczkiewicz przyznaje, że wiele szczegółów drewnianych, w odrzwiach i oknach kościołów wiejskich swoimi gotyckimi okrojami wskazywałyby na istnienie stylu odrębnego w ówczesnych czasach, niejako w drzewie odtworzonego polskiego gotyku. Żałuje on tylko, że się nie przechował ani jeden dwór z tych czasów.

Tak, ale przechowały się natomiast na Podhalu chaty włościańskie, gdzie wszystkie drugorzędne znamiona, okroje okienne i drzwiowe, profile sosrębów, stromy gotycki spadek dachów, pazdury czyli kwiecienie wskazują na po dziś dzień żyjące w niej gotyckie tradycje XIV i XV wieku.



Wiz. 166.

Sala dworu w Chruszczynie wielkiej (Królestwo Polskie). Kłosy, tom 9, r. 1869.

Jeśli uwzględnimy niewzyczajną jak na koleby wiejskie ich ozdobność, to w takim razie wygląd dworu szlacheckiego w XV wieku jest nam dany w całości. Nawet wewnątrz z siostrzanem — sosrębem odpowiada, jak to na rycinie izby głównej dworca z późniejszych czasów jest widoczne, (wiz. 166), zupełnie temu pojęciu, jakie mamy dziś o izbie góralskiej na Podhalu.

Gdyby tak było, to genialnej artystycznej intuicji p. Stanisława Witkiewicza zawdzięczałibyśmy odrodzenie, w willach budowanych w Zakopanem, dworów naszych szlacheckich z XV wieku.

A chociażby w szczegółach tę myśl nie przeprowadzono konsekwentnie, to przecież niesłychana malowniczość, zwłaszcza np. domu pod Jedłami pp. Pawlikowskich, bogactwo i ozdobność wiernie odtworzonych motywów świadczy o tem, czem był dwór dawnych czasów.

Później przy zamkach mamy najzupełniej wiarogodny archiwalny dowód, wykazujący jasno jak na dłoni, że alkierze narożne dworów szlacheckich są właściwie resztkami utwierdzeń dawnych zamkowych. Narożna ozdobność takiego dworu również była większa, a chociaż nie dochował się w całym swem rozwinięciu dwór szlachecki z XIX wieku z gotyckimi pozostałościami, to natomiast los życzliwy pozwolił dotrzeć niektórym bóżnicom aż do dzisiejszych czasów, które całością swojej sylwety i szczegółami zdobniczymi wiernie przypominają dwór szlachecki ówczesny. Mówiliśmy o alkierzach narożnych jako o znamionach dworu ówczesnego, znamionach zachowanych na załączonych rycinach. Otóż takie same narożne alkierze zachowały się w szeregu bożnic. Są one przy bożnicy w Nasielsku, w Wołpiu, a w szczególności piękny sposób istnieją w słynnej bożnicy w Zabłudowiu w gub. Grodzieńskiej. Ta ostatnia bożnica spadziścią dachu, jego ścięciem i ozdobieniem doskonale zbiega się z chatami na Podhalu, i tem samem daje nam najdokładniejszy może surogat widoku dworu drewnianego z drugiej połowy XV i pierwszej XVI stulecia. Zresztą nawet w murowaniach bożnice zachowały swe baszty obronno-zdobnicze na narożach, tak ulubione w Krakowie w XV stuleciu. Jeszcze w XVII wieku bożnica murowana w Żółkwi ma prześliznie zastosowany motyw, który się na dwóch narożach jeszcze szczęśliwie zachował. Tak więc zblizamy się powoli do rozwiązania zagadnienia, jak wyglądał właściwie dwór nieobronny szlachecki w XV i XVI stuleciu to jest w czasie największego rozkwitu, kiedy

naród polski gromił Krzyżaki, na Wschód i Zachód rozszerzając swój wpływ i cywilizacyjną potęgę.

Te piętrzyste dachy kiedyś panowały bowiem w całej Polsce nim przysły dachy włoskie mniej pochyle, przekształcone później na mansard polski o podwójnem załamaniu wprawdzie, ale bez zmiany pochyłości w obu połaciach (mansard francuski zmienia nachylenie po załamaniu). Górnicki pisze w Dworzaninie: «Jeśli drewniane były domy, to dla trwałości dobierano modrzewia, podwaliny były mocne, drzewo suche, wiązania krzepkie i dach wysoki, piętrzysty, z wielu w nim okienkami, zwykle gontami pokryty. Dachy płaskie, zwykle włoskimi zwane, dla ochrony od ognia zaczęto używać, lecz ganiłone je i znajdowano, że nigdy tej piękności i tego kształtu i pożytku nie mają co dachy zwykłe» (Górnicki, «Dworzanin», wydanie Gałęzowskiego tom III, str. 667). W ten sposób «zerwana tradycja» jeszcze w XVI wieku z wykłych budowli, została nawiązaną znowu na chwałę i pożytek sztuki narodowej w Polsce, i obecnie od dworu drewnianego gotyckiego Witkiewiczowskiego, przez renesans, barok drewniany aż po klasycyzm mamy ciągłą i równą nić rozwoju albo też i... zwyrodnienia, szlacheckiego mieszkania nieobronnego w Polsce.

ROZDZIAŁ II.

DWORY OBRONNE I ZAMKI.

Szczególniejszą rolę odgrywały w Polsce dwory obronne, zameczki i zamki drewniane. Jako wyraz budownictwa i techniki wojennej, układem zewnętrznym były podobne obrazom budowli, znanych bodaj z drzeworytu w kronice świata Hartmanna Schädla z r. 1493. Utwierdzony gród średniowieczny składał się niejako z dwóch łupin obronnych.

Zewnątrz otaczała palisada z wieżami na załamach palisady w odległości wynoszącej, jak się zdaje, podwójne strzelenie z łuku.

Brama przypominająca wielce nasze bramki do zagrody wiodące, prowadziła do wnętrza. Całość otaczał szeroki rów pełen wody, z mostem zwodzonym u bramy.

We wnętrzu grodu napełnionem domami, mieścił się zamek również wodą i palisadą otoczony, z mostem zwodzonym i wieżami na narożach.

Tak wyglądał zamek we Lwowie i w wielu innych miejscowościach.

Przy sposobności opisu zamku mirskiego cytuje prof. Sokołowski charakterystykę zamków niemieckich nakreślona przez Boettichera. (Spraw. kom. do historii sztuki tom VII, Z. 3 CXC). «W południowych i środkowych Niemczech zamki wznoszą się na górach i mury je otaczające stosują się do tychże gór platformy, a zatem mają rozmaitą formę. Głównym jądrem zamku jest wieża, «donjon», która tylko do ostatecznego schronienia służy, wskutek czego obok buduje się mieszkalne budynki i «palas». Przeciwnie w Pru-

siech i u Krzyżaków «das Haus» stanowi jądro obrony, zastłonięte murami i fosami. Mury te zakreślają kwadrat 45 do 55 m. długości boków i tworzą zewnętrzną ścianę mieszkalnych gospodarczych zabudowań z krużgankami do środka i ze studnią w środku jak klasztor. Kaplica wchodzi w skład tej ubikacji, zarówno jak wieże. Te ostatnie są zwykle kwadratowe lub prostokątne w planie, później dopiero okrągłe, gdy w Niemczech południowych okrągłe zwykłe». Zamek krzyżacki zaś zbudowany na naszej ziemi na wątku drewnianym, stworzonym niegdyś jak jednozgodne świadectwa zeznają (patrz rozdział o Palowcach, str. 158) przez naszych budowniczych cieśli. Nie omylimy się więc, jeśli ten typ zamków czworokątnych z wieżami narożnymi i wieżą bramną będziemy uważali za typ zamków polskich dolinowych.

Posłuchajmy natomiast opisu naszego zamku wziętego z dzieła Grabowskiego «Ukraina dawna a terazniejsza» na str. 150. Pośrodku albo w ścianach miasta, bywały główne budynki zamkowe, jak historycy zachodni XIII i XIV wieku nazywają, stuby, czyli późniejsze Blockhauzy (budowle na «zamek»).

Te budynki składały się z izb, albo na podrubach czyli podwalinach, jak by na piętrze, albo przy ziemi.

Izby były trojaki, sień, komory i świetlice (jak w chacie chłopskiej). Świetlice czasem były duże po pięć sążni długości, przed nimi sień i komory mniejsze.

Cały zamek powinien być blankowany i tak mocno kryty, żeby na nim zaciągał żołnierz i dawał ognia z arkabozów i hakownic. Na dziedzińcu zamkowym były świrnie, gdzie zboże, śpichrze, gdzie prochy i saletrę chowano, szopy, gdzie stały działa, kuźnie, łaźnie, kołodzieże czyli studnie z kołowrotem, nareszcie jedna albo kilka cerkwi. Pod zamkiem wieża a na niej zegar. Oprócz budynków właściwego zamku, w jego obwodzie stały domy cerkiewne, ziemiańskie i dziesiętnicze. Za właściwą fortyfikację zamku uważać należało horodnice i wieże. Wieże były przy wałach w samej palisadzie. Stawiano je, czyli jak mówią rąbano z grubych brusów dębowych, albo na sześć węglów okrągło, albo na cztery w kwadrat, były podbite i pobite dranicami nie cienkimi a wewnątrz opatrzone w pomosty i strzelbę, którą dzielono na ziemną, średnią, wierzchnią i wywiedzioną nad dachy, a to dla rażenia z różnych pięter nieprzyjaciela. Nad bramą były baszty i kilkopiętrowe wieże, jakowych ostatni zabytek został

w miasteczku Rokitnie. Furtki od miasta zamykane kluczem starosty lub horodniczego. Zamkowe horodnie nosiły nazwiska albo różnych cechów miejskich, albo wsi okolicznych.

Naturalnie nie każdy gród był tak wielki, niektóre warownie, choć murowane nawet, składały się tylko z zameczku, który, jak na przykład w Świrzu, był zdobny wieżami, basztami i rowem głębokim z wodą.

Opis takiego zameczku drewnianego niestety pobieżny znajdujemy w Inwentarzu starostwa płotelskiego z r. 1585, dokonanym przez Józefa Janowicza Korackiego. «Najpierw zamek Płotelski na ostrowie, meży oziera Płotelskeho z derewa z budowany, ale wżo welmi stary, stieny pohnili i wywalili się, bez pokrycia i wieży sie na dół pochyłili z pohnili, zadnym sposobem naprawlen byt' nie możet». (Słow. Geogr. tom 8, str. 320).

W pamiętniku Heydensteina z czasów wojny moskiewskiej w XVI wieku, jest szereg opisów świadczących, że miasta rosyjskie zdobywane przez Polaków, głównie drewniane miały jeszcze utwierdzenia. «Polacy spędzają nieprzyjaciela z drewnianej wieży» (str. 196.) «Od strony obozu były trzy olbrzymie wieże, dwie skrajne zbudowane z ogromnych i mocnych tramów, trzecia środkowa znacznie mniejsza, miała w ścianach strzelnice dla armat» (str. 144).

«Połock miał bardzo silne ściany i baszty zbudowane z kilku pokładów potężnych tramów drewnianych powiązanych między sobą» (str. 54).

Jak widzimy, powyższe opisy, bardzo stosunkowo niedokładne i niewielkie, dają wyobrażenie o drewnianych warowniach.

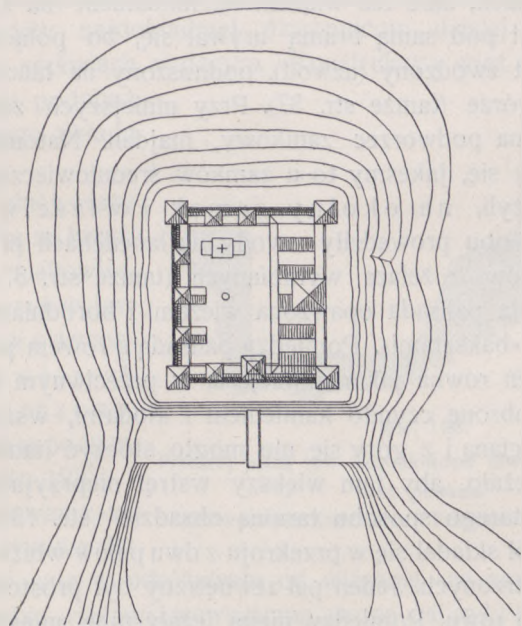
Na szczęście zachowały się źródła z czasów, kiedy zamki drewniane istniały jeszcze na niektórych ziemiach Rzeczypospolitej polskiej w całej swojej czystości. W opisie zamków wołyńskich i podolskich przez Iwana Patejewicza Tyszkowicza w r. 1542, uważny badacz znajdzie wiele wzmianek dotyczących układu i składu tych warowni naszych.

A było to w czasach kiedy w istocie swojej, wprowadzenie dział nie przekształciło jeszcze odwiecznego systemu budowania utwierdzeń i bronięcia się. Jeszcze kola, kłody i kamienie jak dawnymi czasy, tak i w XVI wieku na Wołyniu stanowią główne środki obrony.

Natomiast układ tych grodów pod innym względem dostosować się musiał do zmienionych warunków fizycznych ziemi.

Grody, których jedyną obroną są bagna, zaczynają rzednieć coraz bardziej, przynajmniej nowych się już nie zakłada. Natomiast znawcy ówcześni wojennictwa wyszukują język ziemi skalnej rzeką w trzech czwartych oblany, odcinają go od jedynie dostępnej strony trzema albo czterema rowami, palisadą i obrońnymi wieżami. (Wiz. 167).

Takie miejsce «okazywał książę starosta» Tyszkowiczowi, jako wielce godne i dobre na nowy zamek, który się miało zbudować



Wiz. 167.

Rys poziomy rozmieszczenia zameczka polskiego drewnianego. (Odtworzenie Kazimierza i Tadeusza Mokłowskich).

na miejsce starego zamku winnickiego w tym miejscu wystawionego. «Do tego nowego miejsca wyjeżdżaliśmy dwukrotnie, aby zauważyć czy ono jest dobre. Otóż od terazniejszego znacznie jest mocniejsze i bezpieczniejsze. Łęk jeden między Bohem jakoby szyją się przeciągając, od tej i od drugiej strony wodą jest oblany, tylko pięćdziesiąt sążni w szyi (w zagięciu) rzeka od rzeki jest oddalona. A w tym łęku uczyniwszy koniec i zrobiwszy zatrzymanie rzeki

na Bohu (staw) a na tej szyi rowy dwa albo trzy uczyniwszy, zamek się bardzo mocny zrobi».

(Rewizya zamków ziemi wołyńskiej z r. 1542, wydanie Aleks. Jabłonowskiego, str. 111).

Położenie takie miało wiele dobrych stron za sobą. Potrzeba bowiem było tylko z jednej strony ubezpieczać, bo z trzech stron broniła rzeka, skała i spadzistość góry,

Przez rowy szedł most na palach, albo «starym sposobem» prosto na palach, albo też więzem na fundament «na kletach» zbudowany. Most pod samą bramą urywał się, bo połączenie odtąd stanowił most zwodzony (uzwod), podnoszony na łańcuchach i zamykany na górze (tamże str. 37). Przy mniejszych zamkach prowadził wnet na podworec zamkowy, majdan. Natomiast większe zamki dzieliły się, jakśmy to u zamków średniowiecznych niemieckich zauważyli, na okólny zamek i właściwy wyżny zamek. Do obu prowadziły zwody na łańcuchach przez zamkowych «rudników» z żelaza wyrabianych (tamże str. 37). Dookoła zamek otaczała palisada opatrzona wieżami i borodniami, a później murowanemi «baksztami». Pomiędzy palisadą a rowem powinna być przestrzeń równa jak najmniejsza, w przeciwnym razie jeśliby się bowiem obronę czyniło kamieniem i kłodami, wszystko zostałoby pod ścianą i z góry się nie mogło stoczyć (tamże str. 130), górę zaś należało, aby tem większy wstręt nieprzyjacielowi uczynić, «wedle starego sposobu tarniną obsadzić» (str. 130).

Ostrokół składał się w przekroju z dwu palów wbitych w ziemię, a potem zaostzonych. Jeden pal zewnętrzny był prostopadły, a inny nachylony do rowu. Pomiędzy niemi leżały pnie, mieściły się ubite kamienie i glina (wiz. 168). Taki wał zachował się jeszcze w Wielkopolsce przy wale Kęcińskim, zbadany przez Virchowa (wiz. 34). Kształt jego opisuje Ulryk de Verdum (Liske, Cudzoziemcy w Polsce, str. 18), który widział je jeszcze między rokiem 1670 i 1672.

«Dwór ten, jak po większej części wszystkie szlacheckie dwory w Polsce był otoczony palisadami z mocnych świerkowych kołów, w ziemi w przecięciu na cztery stopy na ukos osadzonych, a u góry się krzyżujących».

W częstokole tym była brama, której kształt zachowała stara moneta Piastowska wraz z częścią ostrokołu (wiz. 40).

Nad bramą, do której prowadził most zwodzony, stała wieża bramna. Do niej prowadziły na pierwszy pomost schody z nad-

wora, z pierwszego zaś piętra na drugi wewnętrzne schody a czasem pień odpowiednio wyrąbany (stołb). Tak się zachowało wejście na pierwsze piętro przy niektórych dzwonicach na Podhalu a pień schodowy podobny z Grybowskiego znany mi jest ze zdjęcia mego brata Tadeusza.

Obok wieży wrotnej, zazwyczaj niższej, mieściły się na narożach budynku zamkowego i palisady wieże stróżowe, na której często dzwon wielki rotny wisiał (tamże str. 130). Wszystkich wież więc było trzy lub cztery, odpowiednio do ilości załamań. Wieże te odpowiadały najdokładniej dzwonicom dzisiaj jeszcze przy kościołach i cerkwiach stojącym. Konstrukcja wież w XVI wieku zupełnie była podobną do dzisiejszego układu dzwonic.

«A w jednej wieży belki, które są na krzyż, na których makowica, (głowica, szczyt w formie głowy jak u dzwonic) i cały wierzch jest zawieszony, już są drzewem podparte» (tamże str. 128).

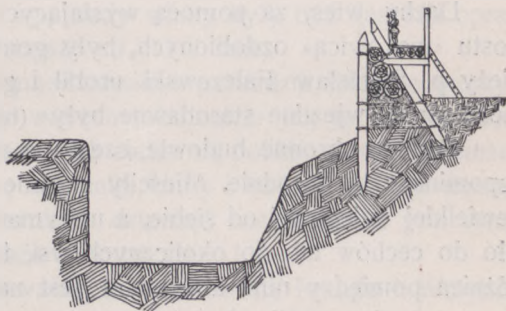
To belkowanie «na krzyż» jest typowe dla naszych dzwonic w odróżnieniu od wiązania «na zamek».

Pomiędzy wieżami i wewnętrzną stroną palisady biegły «blanki, oblanki», to jest pomosty na szerokość czterech belek, (zrobione na trzy belki «blanki» w zamku żytomirskim okazały się za wąskie).

«Bez oblanków jest chodzenie bardzo trudne i strzelba ubezpieczoną być nie może» (tamże str. 32).

Z blanków drzwi prowadziły na pierwszy pomost wież obronnych i na «wierzchy» horodni o których powiemy później (str. 128).

«Na blanki» prowadziły wschody i drabiny a od strony podwórza chroniły zaciągającego żołnierza poręczce czyli «oporyszcza» (tamże str. 128). Całość okrywał dach chroniący od gnicia. Słupy tylko trzy na blanki użyte i też na wierzchu nie przykryte gniją, i poręczce nie zrobione tak, że w czasie przygody niebezpieczeństwem jest chodzić i puszkarzom trudno bez «słupa» po ciosach łązić» (str. 128).



Wiz. 168.

Przekrój przez rów i ostrokołowe utwierdzenie w zamku polskim.

(Odtworzenie Kazimierza i Tadeusza Moktowskich).

Na bezpośrednie połączenie wież i pomostów oblankowanych wskazują ustępy: «Na wieży ani jednej ani podsiebitki niema, ani wschodów, **ani drzwi do oblanków**» (tamże str. 111).

Tamtędy autor opisu zamków chodził «po wieżach, oblankach około całego zamku» żytomirskiego (str. 128).

Pomosty we wieżach składały się z belek i «podsiebitek», to jest z desek w osobny sposób układanych (str. 128).

Zewnątrz wież i oblanków było pokryte, to znaczy deskami ochronione w ten sposób, w jaki do dziś cerkwie i dzwonnice ochraniają. «Pokrycie na wieżach i na wszystkich oblankach bardzo drobne i nie mocne tylko po jednym gwoździu deski poprzybijane».

Dachy wież, za pomocą wystających belek najwyższego pomostu «makowicą» ozdobionych, były gontami kryte. «Wierzch tej wieży p. Stanisław Falczewski urobił i gontami pokrył. W tej wieży wrota wjazdne starodawne były» (tamże str. 96).

Osobne obronne budowle, często w zapisach zamków na Rusi wspominane to horodnie. Mieściły się one w palisadzie, w pewnej niewielkiej odległości od siebie, a utrzymanie ich w porządku należało do cechów lub do okolicznych wsi, tak panów jak i włościan. Różnica pomiędzy nimi a wieżami jest następująca. Wieże są budowane na «słup» czyli «wiąz», jak nazywano w XVI stuleciu konstrukcję z dębowych brusów, a horodnie na **zamek** ze smolnego drzewa. Ta zasadnicza różnica w wiązaniu i w robocie dawała też i różnicę w nazwie. Była to więc budowla czworogranna na zamek w palisadę wciśnięta. Na dole mieścił się skład, zaś «na wierzchu» dachem okryty był pomost obronny. Sposób złożenia wyjaśnia następująca uwaga w opisie zamku żytomirskiego.

«Zamek niedawno zrobiony, jeszcze nikt horodni na siebie nie wziął i drzwi jeszcze nie wyrąbano. Trzeba więc drzwi zrobić i wierzchy nakryć» (tamże str. 130).

Naturalnie «drzwi wyrąbać» można tylko w budownictwie wieńcowem. Zresztą jest jeszcze inne świadectwo. Na Podolu w Braclawiu budowano horodnie na słup i wypełniano płotem i gliną, w Winnicy także, jak to i z dzisiejszego budownictwa chat podolskich wynika, nie używano budowli zamkowych (na węgiel). To Wołyniakowi i fachowemu znawcy wojennego budownictwa polskiego zupełnie się nie podobało.

Takie robienie horodni na słup to «prosty obyczaj». Pisząc więc o zamku Winnickim tak się wyraża: «b o g d y b y m n i e j-

szymi horodniami a ściany w zamek uczyniono, to by było mocniej i bezpieczniej i dłużej by trwało, ale obecna robota aczkolwiek staranna, jednak ani wieczysta ani trwała» (tamże str. 44).

Również i innych szereg budynków jest wyliczony jako budowany na zamek. «Wieś Meykowce», ma budować oprócz «horodni, spichrz (hrydnie), łaźnie, piekarnie i chłodnik na **zamek**». Horodnia miała wierzch oprawiony i pobity deskami na wszystkie cztery strony. «Horodnia kniazia wołodimirskiego oprawiona, ale jedna strona nie pobita». Pobicie to «wiatr z wierzchu zrywał» (tamże, str. 11 i 132). Gdzieindziej zaś są «zwyżki (weżyce), horodnie nakrywane» (tamże str. 132).

«Wszystkie horodnie i palisady winny były być deskami oprawione i gliną obmazane» (tamże str. 11 i inne).

Horodnie i wszystkie inne budynki w palisadzie, śpichrze naprzykład, miały jak mówiliśmy wierzchy «bojanice» jak je zapewne nazywano, opatrzone «pobojem», jak zwało się pobicie deskami (tamże, str. 111). Tam mieściły się kamienie, kłody i koła, a czasem działa.

«Na których to spiżarniach dziewięć wierzchów, a pod tymi wierzchami miały stać działa» (tamże, str. 111).

Głównej obrony drewnianych zamków na Podolu i Wołyniu jeszcze w XVI stuleciu, nie stanowiły jednak działa.

Na wieżach, oblankach, gromadzono koły, kłody i trójzęby i «sołony» (tamże, str. 43 i 124).

«Wieżę pokrywać, kłody i kamienie na trzy wieże i na horodnie kłaść», mówi popisujący o zamku żytomirskim (tamże, str. 130). «Kłodą, kamieniem i kołem należy go bronić» (str. 132).

Pomówimy obecnie o właściwej części mieszkalnej zamku, obejmującej zapewne tak, jak to się dzieje dotąd w murowanym świrskim zameczku, pewną połąć języka na górze.

Składał się on z sieni, świetlicy, izby czarnej i komory zapewne, jak największa część budynków ówczesnych w Polsce.

«Budowanie zamku takiego jeśli miało być dobre, było zrobione z mocnego sosnowego ciosanego drzewa w zamek robionego» (tamże, str. 128).

Zamek winnicki, zbudowany na Podolu, wedle podolskiego sposobu na słup, zupełnie się naszemu lustratorowi nie podoba. «Jeszcze nie w zamek ściany, prawie na wszystkie strony dziury, niema go co chwalić» (str. 41). Niestety brak jest dokładniejszego omówienia samego budynku zamkowego. Musimy więc wspo-

móc się opisem, jaki pozostawił nam archidyakon Paweł z Aleppu w sprawozdaniu z podróży, którą odbył z ojcem Makariusem do Moskwy, w poselstwie, blisko w 100 lat później, w czasie wojen kozackich. (Dzieło tłómaczone na angielskie w r. 1831).

«Pałac Kalinowskiego koło Humania na Ukrainie, jest na zewnętrznej stronie miasta, a można go już widzieć z wielkiej odległości ze względu na jego wysokość. Między nim a miastem jest szeroka rzeka, i niezmierne jezioro (staw), przez które prowadzi most. Pałac jest zamkiem wysokim, na wzgórzu w okół niego jest rów nader szeroki i głęboki, opatrzony palisadą na zewnątrz ze skrzyżowanych palów, aby móc odeprzeć atak konnicy. Na przodzie bramy są szerokie działa, a na bokach po obu stronach mniejsze.

Okręg cały zamku jest ufortyfikowany drewnianymi kwadratowymi wieżami. Wewnątrz zamknięcia jest szerokie otwarte miejsce (majdan, przyp. aut.), w którego górnej stronie jest wspaniałe mieszkanie pałacowe w całości zbudowane z drzewa w ogniu uodpornionego, które jest niezapalne. Drzewo to jest ogładzone i polerowane z czterech stron i w ten sposób złożone, że nie widać szpar, i zdawać się może, jakby cały dom, czyli jego ściany z jednego kawałka drzewa w szerokość i długość był zbudowany.

Długość tych balów drewnianych, czworograniastych wynosi 50 piędzi i więcej, jakeśmy mierzyli, a szerokość wynosi 4 piędzie.

Wokoło na obwód pałacu są cztery takie bale, ułożone wzdłuż (lengthwise), jeden nad drugim aż do dachu. Ten pałac zawiera wielką liczbę piwnic i magazynów, nad którymi są dwa pokoje jeden nad drugim.


Co się tyczy pieców i kominków, w których nieci się ogień w zimie, to są one bardzo duże i wysokie jak cyprysy, z wielu rurami, które przechodzą przez powały, i są wielkiej szerokości.

Obok części mieszkalnych są stajnie dla koni.

Potem wstąpiliśmy na zwyczaję innego pałacu, który jest przeznaczony na mieszkanie letnie. Składa się z pokoi, opatrzonych dookoła oknami.

Jest to budynek podobny do takiego, jaki znamy na górze św. Szymona w naszym kraju i podobny do zamku Moarra. Jest on bardzo ornamentowany i malowany».

Z powyższej, dotąd o ile sądzę na polskie nieprzełożonej cytaty widać, że pałac Kalinowskiego był z drzewa na wieńcówkę



Wiz. 169.

Widok idealny zameczka drewnianego polskiego. (Odtworzyli i rysowali Kazimierz i Tadeusz Mokłowski).

zbudowany, z balów około 10 metrów długich, a 90 ctm. szerokich, a tak spojonych, że prawie szpar nie było widać.

Że musiał taki zamek drewniany robić miłe wrażenie na widzu, wnosić też należy ze wzmianki Ulryka de Verdum o warowni drewnianej Jaworowskiej: «Zamek Jaworowski z bali wcale zgrabnie zbudowany» (Liske, Cudzoziemcy w Polsce, str. 76).

Wznosił się taki zamek na palowem podniesieniu «podkletach», jak je nazywa «Inwentarz zamków wołyńskich i podolskich». «Podklecte», to zewnątrz musiało być zaś, jak częstokół z gęsto obok siebie ułożonych pali zrobione, aby nieprzyjacielowi słabych stron nie pozostawiać. W tych «podkletach» od frontowej ściany było podcienie. Umowa o budowie zamku kórnickiego z roku 1426 nie dwuznacznie daje o niem pojęcie. «Dalej przed domem zrobi się dwie części z oknami i kolumnami rozszerzonego pomostu, in vulgari po polsku nazywającego się «strzegł progi» (czegbroga), ten pomost zrobi się w sposób lepszy (modo meliori) w «zabcce» (sampsy), i w ten sposób mostowy zrobi się w cztery kolumny i wyciosze się siedzenia (sessionem) i oprawy czyli poręcze (porance)».

Na rogach wieże, po łacinie «propugnaculis», obronne wzniesienia, nazywały się już wtedy po polsku «alkierzami» (alkerz). (Tamże Spraw. Kom. do hist. sztuki, tom III, str. 65). Tak więc dwory XVII wieku z alkierzami na czterech lub dwu rogach domu, są niczem innym, tylko częściowo w basztach zwyrodniałym zamczkiem dawnym. Jeszcze w świrskim zamczku z XVI wieku, tudzież w zamku murowanym w Założcach baszty narożne doskonale zachowały swój obronny charakter. W Symbarku zaczyna już baszta wieżowa zanikać, aby w XVIII wieku wreszcie do szczętu ustąpić pod wpływem nowych prądów. Opierając się zaś na wszystkich danych, tak archiwalnych, jakoteż wziętych ze studyum porównawczego dworów drewnianych i murowanych, dzwonnicy, chałup chłopskich i innych starożytnych, szczęśliwie dochowanych wątków, usiłuję odtworzyć zamek podobny drewniany z czasów między XIV a XV stuleciem, który w wizerunku załączam.

ROZDZIAŁ III.

KOŚCIOŁY, CERKWIE, DZWONNICE, KAPLICE, KRZYŻE PRZYDROŻNE I NAGROBKI.

Szczególną uwagę obcych i naszych uczonych zwracały często kościoły i cerkwie drewniane, nader jeszcze liczne na ziemiach śląskich i dawnej Rzeczypospolitej polskiej. Kiedy na Zachodzie za wyjątkiem Norwegji i jednego kościoła z Greenstead w Anglji drewniane kościoły znikły na zawsze od dawna, to Słowiańszczyzna zachodnia (nie mówiąc już o wschodzie), zachowała gdzieniegdzie nawet w przeważającej ilości owe tak zaciekawiające budowle. Jest ich jeszcze pewna niewielka ilość w Czechach i na Morawji. Północna Słowiańszczyzna, Ruś węgierska i Siedmiogród liczą ich już znacznie więcej. Księstwo poznańskie, Prusy Zachodnie i Wschodnie również posiadają ich garść, uwidocznioną w wydawnictwach niemieckich inwentaryzujących zabytki sztuki w tych prowincjach.

Śląsk posiada tych zabytków większą ilość, których zdjęcia ukazywały się sporadycznie w rozmaitych czasopismach historyczno-monograficznych (*Altschlesien in Wort und Bild*). Pisał o nich znakomity badacz Śląska Lutsch a niedawno została ogłoszona państwowa nagroda za dokładne zdjęcia tych zabytków dawnej polskiej sztuki budowniczej.

W Królestwie Polskiem zachowała sie również garść tych zabytków. Natomiast Litwa i Białoruś cieszą się do dziś wielką jeszcze liczbą drewnianych kościółków i cerkiewek, które swoją drogą znikają szybko lub przekształcają swój charakter.

W dzielnicach pruskiemu berłu podległych z wyjątkiem Śląska



Wiz. 170.

Kościół w Gidlach (Królestwo Polskie). Siekierą ciosany z r. 1059 (?). W każdym razie bardzo stary. Podcienie w połowie XIX wieku dorobione. (Kościóły w Król. Polskiem).



Wiz. 171.

Kościółek w Zgierzu (Król. Polskie). Kłosa, tom XIV, Nr 357.



Wiz. 172.

Kościół w Karnicy koło Konina. (Kłasy, tom XII, Nr 300).




Wiz. 173.

Kościół w Chechle (Król. Polskie). Tyg. illustrowany, Serya IV, tom VI.



Wiz. 174.


Kościółek w Słonimie(?) na Litwie. (Tyg. illustrowany).



Wiz. 175.


Kościół w Wiłkowyskach na Żmudzi z r. 1620. (Tyg. illustrowany, 1868, str. 28).

istnieją niktę już tylko resztki kościołów drewnianych i to w dużej części będących naśladownictwem murowańca.




Wiz. 176.

Kościół w Krukowie (W. Księstwo Poznańskie).
Z rysunku Gosienieckiego.



Wiz. 177.

Wiązanie wieńcowe kościoła w Krukowie. W. Ks. Pozn. (Z rys. Gos.).



Wiz. 178.

Węgł kościoła w Krukowie
(W. Ks. Pozn.).
Z rysunku Gosienieckiego.



Wiz. 179.

Kościół w Łęgowicach w W. Księstwie Poznańskim.
(XVI stulecie). (Kohte, Verzeichnis der Kunstdenkmä-
ler in Provinz Posen, III, str. 112).

W Księstwie Poznańskim mur rozwinął się, jako tworzywo budowlane tak wcześnie, (bo już częściowo w XII i XIII stuleciu


trafiają się kościółki murowane nawet wiejskie), że się zupełnie dziwić temu nie będzie można. Mimo to zachowało się kilka kościółków starych, sięgających częściowo XVI stulecia, które tutaj w rysunku za Kohtem powtarzamy.

Mimo pozornych różnic, konstrukcja (kościół na zamek, wieża



Wiz. 180.

Kościół w Bachwiczach (Bauchwitz) z r. 1550. Wielkie Księstwo Poznańskie (wieża budowana na krzyż). (Kohte, Verzeichniss der Kunstdenkmäler in Provinz Posen, III, str. 99).



Wiz. 181.

Kościół w Wierzeniu (Wielkie Księstwo Poznańskie). (Kohte, Verzeichniss der Kunstdenkmäler in Provinz Posen, III, str. 13).

na słup, «w krzyż», w ząbce) jest zupełnie tą samą co w reszcie Polski. Interesującym jest kościół w Jastarni na półwyspie Hela w słup zbudowany.


Podaję również w rycinie ostatni kościół drewniany z Mazowsza Prus Wschodnich, już niestety rozebrany (wiz. 183).

Natomiast Galicya zachodnia i wschodnia, zwłaszcza jej gó-



Wiz. 182.

Kościół kaszubski w Jastarni na półwyspie Hela (rysunek Andriollego).
Kłosa, tom IV, Nr 1288.



Wiz. 183.

Kościółek drewniany z Mazowsza pruskiego (Prusy wschodnie). (Bötticher, Verzeichnls
der Kunstdenkmäler in Provinz Ostpreussen, Bauernhaus).

rzysta połąć, pełna jest jeszcze tych budowli, które często od powiatu do powiatu zmieniają swoje zewnętrzne znamię i wewnętrzny układ.

O naszych kościołach i cerkwiach najgruntowniejszą rozprawę napisał prof. Maryan Sokołowski, zajmował się również niemi pobieżnie Myskowski, o ile przychodziło mu nawiązać je do kościołów i cerkwi słowackich i rusińskich na południowym stoku Karpat.

Aby oprzeć nasze wnioski na dokonanej już i najpoważniejszej pracy, zacytujemy prof. Maryana Sokołowskiego.

«Wracając do kościołów norweskich, to one mają z naszymi pewne pokrewieństwo. Co jest rzeczą charakterystyczną, że mimo **zupełnie różnej konstrukcyi i innego systemu budowy**, wszystkie te budowle, tak wschodnie jak i zachodnie, tak skandynawskie jak i zachodnio-słowiańskie i polskie, mają jedną wspólną stronę. Wszystkie nieledwie i we wszystkich krajach mają ganki na słupach wsparte i otaczające, czy to cerkiewkę, czy kościół, nieledwie dokoła, mianowicie w budowlach starszych. Ganki te, zwane w naszych kościółkach sobotami, noszą nazwę «lob» (Laube) w Norwegii. Cel ich zdaje się być przedewszystkiem praktyczny i z drewnianem budownictwem ściśle związany. Na gankach tych bowiem mieści się występujący znacznie od ścian kościoła dach, który odprowadza wodę deszczów i topniejących śniegów z daleka od zrębu i ścian głównych budowy, a wskutek tego utrzymuje jego podstawy i broni od zgnilizny. W dodatku takie ganki pozwalają części pobożnych pomieścić w czasie nabożeństwa w pobliżu sanctuarium.

Co wszakże w rezultatach naukowych stanowi najważniejszą stronę dzieła prof. Dietrichsona, to udowodnienie w sposób stanowczy, ostateczny i usuwający wszelkie wątpliwości pochodzenia formy i typu kościołów drewnianych norweskich. W Skandynawii między uczonymi miejscowymi było rozpowszechnione mniemanie, że forma pogańskich świątyń w budowie tych kościołów swój ślad zostawiła, a wiemy, że i u nas przypominano sobie pogańskie gontyny na widok niektórych prastarych modrzewiowych kościółków. Otóż po badaniach Dietrichsohna wątpić nie można, że kościoły kamienne epoki romańskiej, a jak w Skandynawii i Norwegii w szczególności, pierwsze anglosaksońskie bazyliki służyły za prototyp i wzór tych drewnianych budowli i że wszystkie zmiany i modyfikacye, jakie w nich widzimy, a które odrębnością nas za-




Wiz. 184.

Kościół w Lubomlu na Górnym Śląsku. (Henning, Das deutsche Haus).



Wiz. 185.

Kościółek na Śląsku Górnym w Zimnej Wódce. (Ślana, Putowani po Sleszku).



Wiz. 186. Kościół drewniany w Mikulšyczach na Śląsku Górnym. (Schlesiens Vorzeit in Bild und Schrift).

stanawiają, wynikają naturalnie z przemienienia tego typu w inny materiał i zastosowania go do drewnianej konstrukcji. Sprawia to, że na podstawie tych drewnianych budowli można sobie odtworzyć do pewnego stopnia te kościoły kamienne, które im za wzór służyły. Prototypem cerkiewek drewnianych były niezaprzeczenie bizantyńskie cerkwie murowane, a naszych kościołów wiejskich



Wiz. 187.

Kościółek na Górnym Śląsku. (Tyg. illustrowany),

tego rodzaju, kamienne na naszej ziemi, czy też w tych krajach, skąd do nas przyszło chrześcijaństwo, świątynie.

Zwrócono już na tem miejscu uwagę, jak w wieku XV naśladowane były w kościółkach drewnianych kościoły gotyckie, a w XVIII barokowe, z przeniesieniem form i szczegółów stylowych najmniej nawet temu materiałowi odpowiadających.

Tak samo musiało być i w pierwotnych wiekach. Jak na Rusi od pierwszych rozwinęło się budownictwo drewniane dowodzą tego piśmienne źródła. Latopisy miejscowi liczą w pierwszych latach XI wieku w Kijowie cerkwi 700, a drudzy na początku XII wieku 600, które często się paliły. Istniał wówczas zwyczaj stawiania cerkwi wotywnych, które w przeciągu jednej doby stawały pod dachem w epokach klęsk nadzwyczajnych a zwłaszcza morowej zarazy. Ten ruch, to ustawianie, zajęcie się, jednym i tem samem rzemiosłem przyczyniało się bez wątpienia do wczesnego



Wiz. 188.

Kościół w Bystrzycy na Górnym Śląsku. (Tom XXIII, M. der Central Commission zur Erhaltung der B. Denkmäler).

wyrobień techniki ciesielskiej w jej zastosowaniu do cerkiewnych potrzeb. Budownictwo cerkiewne drewniane, mające tak charakterystyczne i właściwe sobie formy na Rusi, któremu architektura bizantyńska nic więcej nie dała w spuściźnie prócz typu i planu, musiało się wskutek tego w zasadniczych swoich podstawach wyrabiać.

Cerkwie ruskie, galicyjskie stanowczo różnią się od rosyjskich. Złożone są z babińca, nawy głównej i części ołtarzowej, otoczone przejrzystymi gankami.

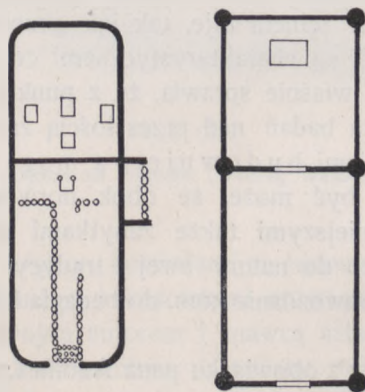
Dalej utrzymuje, że w konstrukcji i właściwościach wiejskich cerkiewek kryją się o wiele dawniejsze tradycje aniżeli w budownictwie naszych kościołów.

Najoryginalniejsze strony naszego drewnianego budownictwa,



Wiz. 189.

Kościół w Kamienicy obok Bielska. (Slama, Pułowani po Slezsku).



Wiz. 190.

Rys poziomy świątyni pogańskiej staronormańskiej w Lundzie, zestawiony z rysem poziomym kościoła norweskigo drewnianego z XII wieku. (Seesselberg, Die altgermanische Kunst).

jak wszystko przypuszczać pozwala, są stosunkowo późniejsze. Wynika to z warunków kulturalnych, w których oba te budownictwa, kościelne i cerkiewne, rozwijały się. Ruś na greckich swoich podstawach stała niewzruszenie przez wieki, i chociaż wpływy zachodnie oddziaływały nad nią oddawna, chociaż cywilizacja, a z nią idącą sztuka zachodnia rzucała swoje różnorodne pierwiastki na jej surową glebę, to te wplatając się w kanwę jej pierwotnego pokładu, nie zmieniały go zasadniczo. Romanizm, gotycyzm czy renesans, każdy z tych stylów wpływał mniej lub więcej silniej czy słabiej na jej ornamentację, na dodatkowe i dekoracyjne formy, czasami wpuszczał korzenie głębiej, ale stylu i charakteru miejscowego nie przetwarzał do gruntu.

Cerkwie ruskie mają zawsze jeden i ten sam typ niezmienny i przypuszczać należy, że to nietylko odnosi się do planu, ale nawet do ciesielskiej techniki i konstrukcji i zupełnie co innego jest i być musiało odnośnie do kościołów łacińskich. Te zmieniały się z każdą wielką epoką dziejową, ulegały w swych formach i zasadniczych podstawach wpływom stylowym budownictwa kamiennego i odzwierciedlały w historycznym przebiegu życia społeczeństwa i ludu, który je wznosił. To dostrojenie się pod każdym względem do wymagań i upodobań czasu, do wielkich prądów cywilizacyjnych, znajdujących przede wszystkim swój wyraz w architekturze, jest znamienną cechą wszystkich społeczeństw zachodnich i na kulturze łacińskiej wykarmionych, których puls żywym tętnem bije, tak jak przeciwnie, stan senny, stagnacja i bierność są charakterystycznymi cechami społeczeństw wschodnich. Ale to właśnie sprawia, że z punktu widzenia naukowego, ze stanowiska badań nad przeszłością zabytki tego wschodniego na naszej ziemi budownictwa mogą mieć wyjątkowe znaczenie. Bardzo być może, że obok norweskich drewnianych kościołów, najdawniejszymi także zabytkami drewnianego budownictwa w ogóle co do natury swej i tradycji ciesielskiej są ruskie cerkiewki» (Sprawozdanie kom. do badania hist. sztuki w Polsce, str. 95, tom V).

Wspomniawszy z obowiązku pana Adolfa Leopolda von Wolfskron, który pisał «Über einige Holzkirchen in Mähren, Schlesien und Galizien» (Mittheil. der k. k. Central Commission zur Erfor. und Erhaltung der Baudenkmäler 1858, Nr 4), profesora Gruebera (Tamże 1856, Heft 10), i Antona Petera, którzy

prócz pochwał, nic zresztą realnego nie przynoszą, należy jeszcze omówić p. Myskowskiego, który w pracy «Holzkirchen in Karpathen» poświęcił kościołom i cerkwiom jeszcze najbardziej miarodajną wzmiankę.

Zestawiając kościoły słowackie, morawskie, polskie i ruskie, przychodzi prawie do tych samych wniosków, co prof. Sokołowski



Wiz. 191.

Kościół w Dębnie na Podhalu. (Według Walerego Eljasza).

tak co do różnic między kościołami a cerkwiemi, jakoteż co do podobieństwa rzekomego z kościołami norweskimi.


Tak więc jedynym autorem i znawcą sztuki, który rzucił najwięcej światła na budownictwo drewniane, tak kościelne, jakoteż i cerkiewne, jest niezaprzeczenie prof. Maryan Sokołowski.

W głównych wnioskach opierał się uczony profesor tak na pracy Dietrichsohna, jakoteż na osobistych studyach. Idąc za Dietrichsonem, zaprzeczył pokrewieństwa w rysie poziomym między

kościółami norweskimi najstarszego typu, a świątyniami przedchrześcijańskimi.

Nie chcę rozstrzygać tej zawilej kwestyi, choć ją według prof. Sokołowskiego raz na zawsze zakończył Dietrichsohn, wykazawszy, że kościoły norweskie są właściwie drewnianem odtworzeniem kościołów romańskich.

Nie mogę się jednak powstrzymać, aby na podstawie dzieła



Wiz. 192.

Kościół w Ostrowcu na Podhalu. Widok z przodu. (Zdjęcie p. Bron. Kondratowicz).

kilkakrotnie już cytowanego Seesselberga, nie podać rysu poziomego fundamentów świątyni starogermańskiej w Lundzie, w zestawieniu z pewnym częstym zasadniczym typem norweskich kościołów.

Zupełna zgodność nietylko rozkładu ale i stosunek poszczególnych przestrzeni, (w kościele nawy do prezbiterium), wskazały mimo wszelkich, częściowo nawet bardzo słusznych uwag Dietrichsohna, na wielką zależność budo-

wnictwa chrześcijańskiego z przedchrześcijańskim w Norwegii (wiz. 190).

Zależność ta widoczna w tym wypadku w rysie poziomym, zwiększa się jeszcze, jeśli uwzględnimy zdobnictwo w starych kościołach norweskich, które nietylko formą, ale i treścią sięga może silniej w głąb mitologii pogańsko-germańskiej, a mniej uwzględnia zdarzenia z dziejów chrześcijaństwa wzięte.

Są to wszystko okoliczności, które szczególnie pięknie ze-



Wiz. 193.

Kościół w Ostrowcu na Podhalu. Widok z boku. (Zdjęcie Bron. Kondratowiczowej).

brane w dziele Seesselberga «Die altgermanische Kunst» nie pozwalają lekceważyć wpływu przedhistorycznego do tego stopnia, jak to czynił Dietrichsohn.

Jeśli się tak dzieje z rysem poziomym i zdobnictwem, o ile silniej odbija się wpływ lokalnej przedchrześcijańskiej tradycji w tem, w czem chrześcijaństwo zupełnie oddziałać nie mógł, mianowicie w sposobie budowania i wiązania kościołów.

W sztuce ciesielskiej bowiem nie Północ od Południa, ale

owszem chyba Południe od Północy, czy tą północą będzie Słowiańszczyzna czy Skandynawia, czy Wielka Brytania, uczyć się chyba prędzej mogła.

Jeśli z powyższych słów wolno było w pewnej mierze wnioskować o pierwiastkach przedchrześcijańskich w naszym budownictwie drewnianem kościelnem, to sprawa nie stałaby tak źle, jakby się to pozornie wydawało.



Wiz. 194.

Kościółek stary w Chochołowie na Podhalu, zburzony w r. 1874, wieże w r. 1780.
(Wieniec). Z rys. Walerego Eljasza.

Rozważmy jednak wszystko, nie uwzględniając rozumowania przez analogię, jak wiadomo, często wiodącego na bezdroża.

Przedewszystkiem nasze kościoły i cerkwie należą do znacznie późniejszych czasów, i najwcześniejsze w Polsce wstecz po za czasy gotyckie nie sięgają. Zupełnie zaś słusznem jest zauważenie prof. Sokołowskiego, że w budownictwie kościelnem odbijają się dzieje kultury ludu, które je budował, w stylach history-

cznych wyrażone. W naszych kościołach starszych, pełno jest motywów gotyckich, w późniejszych roi się od renesansu i baroka w drzewie wyrażonego.

Mimo to wystarczy już przypatrzyć się polichromii kościoła w Dębnie, zdjętej przez prof. Odrzywolskiego i Barabasza, aby zauważyć pozorną gdzieś bezstylowość wyrażającą się właściwie w niezależności od form stylów historycznych i tkwiącej w głębszych pierwiastkach ludowej twórczości.

Tak samo się dzieje z wielu motywami zdobniczymi wspólnymi z tak zwaną zakopiańszczyzną a powtarzającymi się w budownictwie ludowym, kościelnym i cerkiewnym prawie bez zmiany przez długie wieki.

Pierwiastków wyływających ze źródeł zachodnich mniej jest w cerkwiach, więcej w kościołach, które często w drugorzędnych znamionach, jak odrzwiach i profilach noszą piętno stylu gotyckiego a później renesansowego. Mimo to nawet pomiędzy naszymi kościołami zachodniej Galicyi i Śląska a również gotyckimi kościołami północnych Węgier, zauważymy różnice, wyrażające

się w znacznie większej zależności od gotyku kościołów słowacko węgierskich. Dachy są tam znacznie stromsze, a u wież nawet iglicowe, jak u kamiennych katedr nadreńskich.

Natomiast o naszych kościołach, szczególnie rozmieszczonych gęsto na Podhalu, da się zupełnie to samo powtórzyć co temu pięćdziesiąt kilka lat powiedział jeden z pierwszych znawców i badaczy sztuki w Polsce, ś. p. prof. Józef Łepkowski w rozprawie «Sprawozdanie z podróży po Sądeczczyźnie» w Roczniku Towarzystwa naukowego (tom I, str. 236).


«Charakterystyczne cechy budowy kościołów drewnianych w tych czasach (XIV i XV wieku), są następujące: frontową fa-



Wiz. 195.

Kościółek w Tyrszowie, p. Staromiejski, Galicya.
(Szkic autora).

cyatę kościoła stanowi dzwonnica czworoboczna zwana kruchtą, która ku górze coraz bardziej się zwęża, gdzie ją znów w sposób głowy rozszerzają cztery u dołu zębate klapy, z których strzela piramidalne nakrycie. Budynek kościoła, prostokąt, w części za wielkim ołtarzem połową ośmiokąta zakończony, stromym dachem przypiera do trzeciej części wieży dzwonowej. Ściany kościoła i dzwonnicy otaczają płaskim dachem na filarach wspartym, nakryte podcienie czyli galerye, u ludu sobotami zwane. W XVI i XVII



SKALA.

Wiz. 196.

Rys poziomy cerkwi w Śnietnicy, p. Grybowski, Gallycya.

(Zdjęcie Tadeusza Mokłowskiego).



SKALA.

Wiz. 197.

Rys poziomy cerkwi w Boguszy, p. Grybowski.

(Zdjęcie Tadeusza Mokłowskiego).

wieku wieża dzwonowa traci strzelistość i charakter gotycki, staje się niższą, szerszą, często stoi oddzielona od kościoła, a kopułę piramidalną zastępuje baniasta. Na szczycie dachu sadowi się mała wieżyczka, sygnaturką zwana. Sobót w tym czasie nie widać... Kościół wewnątrz malowany białą, czerwoną, niebieską farbą.»

Swoją drogą bywa też u tych kościołów i proste ucięcie chóru, tak odpowiadające konstrukcyi drewnianej, a które według prof. Łuszczkiewicza, wpłynęło na układ poziomy naszych



Wiz. 198.

Widok cerkwi w Boguszy, p. Grybowski. (Zdjęcie Tadeusza Mokłowskiego).

kamiennych kościółków romańskiej epoki, dając im również proste chóru ucięcie.

Zwrócimy obecnie uwagę na podobieństwo rzekome naszych kościołów z norweskimi, wyrażające się w sobotach czyli drewnianych krążgankach obiegających kościół dookoła w XV wieku.

Temu czysto zewnętrznemu podobieństwu uwieść się daje Myskowski, a nawet prof. Sokołowski, mimo że ten ostatni doskonale widzi różnicę układową między kościołami norweskimi a naszymi.

Tymczasem w sposobie budowania kościołów norweskich i naszych zachodzi istotna różnica. Cała ciesielska technika tak jest odmienną, że w niej najmniejszego podobieństwa nie ma.

Kościół norweskie są zbudowane w pień, od czego też i nazwę swoją biorą (stabkirken), to znaczy, że w węglach są wbite w ziemię ogromne maszty, do których związane są w ryglówkę ściany drewniane, wypełnione pionowo stojącymi brusami. Swoją drogą wiązanie tych bocznych ścian, jakoteż sobotowych krążganków, nosi tak wybitne piętno sposobu ciesielskiego, w jakim wiązane były i są łodzie skandynawskie, że nawet ten już drugorzędny szczegół stanowi wybitną różnicę (patrz rysunki w dziele Seesselberga. «Die altgermanische Kunst»).


Jeszcze dalszą różnicę stanowi zdobnictwo, które u nas bywa stale wgłębne, kiedy u Norwegów jest wypukłorzeźba z charakterem plecionki wybitnie normańsko-romańskim.

Nasze kościoły zaś są związane na zamek, z wyjątkiem dzwonnicy, gdzie rzeczywiście istnieje układ w ogólnym pojęciu nieco podobny do sposobu, w jaki są budowane norweskie «stabkirken».

Podobieństwo to jest tylko pozorne, bo zacinać i wiązać naszych belek przez nakładanie na jaskółczy ogon (w ząbce) nawet w słupowym układzie dzwonnicy jest tak znamienne i odmiennie od czopowania germańskiego i ramowania norweskiego, że i tu widać wydatny wpływ rodzimej techniki.

Skąd się w dzwonnicach bierze ten odmienny sposób wiązania na słup, nad tem zastanowimy się na końcu niniejszego rozdziału.

Pozostają soboty słupowe. Przedewszystkiem stwierdzić należy, że soboty, które stoją u kościołów norweskich w organicznym związku, u nas są zupełnie luźną przyczepką tak w kościołach

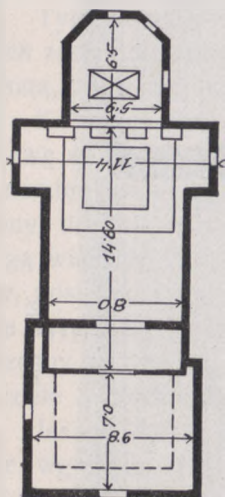


Wiz. 199.

Widok boczny cerkwi w Boguszy, p. Grybowski. (Zdjęcie Tadeusza Mokłowskiego).

i w cerkwiach, i powstały najwidoczniej pod wpływem krążganków zamkowych i podcieni miejskich słupowych.

Świadczy o tem ostatniem przypuszczeniu fakt, że na Czerwonej Rusi, cerkwie z sobotami znajdują się głównie w małych miasteczkach, w Drohobyczu, Rozdole, Starej Soli na przykład, natomiast ogromna ilość cerkwi wiejskich zupełnie się bez tych sobót obywa. W cerkwi w Drohobyczu znać najwyraźniej, że owe soboty niczego nie dźwigają ani podpierają i są tylko zdobniczym przydatkiem. Dach wspiera się na systemie rysiów daleko od węglów powysuwanych i tworzących znamieny fartuch dookoła podeszwy cerkwi, chroniący ją od zawilgocenia.



Wiz. 200.


Cerkiew w Tyliczu, niedaleko
Krynicy (Galicya).
(Mit. der Central. Com. zur
Erhaltung der B. Denkmäler
1880).

Są cerkwie nader ozdobne, które już pięćdziesiąt lat temu uwagę rytownika naszego Kielisińskiego zwróciły, a które najzupełniej sobót są pozbawione (jak na przykład cerkiew w Torkach pod Przemyślem), mimo że mają kryte dookoła cerkwi obejście.

Widocznym jest z tego wniosek, że i dawne kościołki przedgotyckie w Polsce wolne były od tych późniejszych przydatków, mając, jak wiemy z cytaty u prof. Wojciechowskiego, kryte obejścia, miały je w tej formie jak dotąd jeszcze widzimy w starych kościołach Polski piastowskiej na Śląsku w Lubomlu na przykład, chociaż już w zanikającej postaci (wiz. 184).

Na Mazowszu są chaty z wejściem «u czoła», z podstrzeczami na słupkach rzeźbionych, naśladowujących również krążganki i miejskie podcienia. Słupki te jednak są z budową chaty układowo nie związane i tem odrazu zdradzają swoje późniejsze przyjsię; organicznym zaś wytworem chaty będzie przyzba z wysuniętych stopniowo belek utworzona tak jak w chacie nieborowskiej lub jeżowskiej, zbiegająca się zupełnie z tem, co na Śląsku a zwłaszcza na Rusi się znajduje, jako znamienne podstrzesze, fartuch.

Ponieważ cerkwie, zwłaszcza w pasie środkowym Galicyi, w Samborskiem, Przemyśkiem, gdzie coraz słabiej docierał bizan-



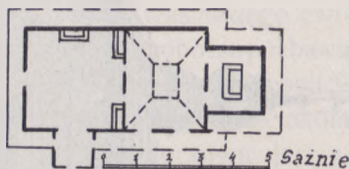
Wiz. 201. Cerkiew w Tyliczu, niedaleko Krynicy (Galicya). (Mit. der Central. Com. zur Erhaltung der B. Denkmäler).

tynizm a odzew gotyku również jeszcze zbyt donośnym nie był, noszą wybitnie starożytne miejscowe znamię, przeto ich układ jest miarodajny dla tych form, które poprzedzały niejako w naszych kościołach okres stylów historycznych.

Cerkwie na Rusi, a zwłaszcza w granicznym pasie z Polską, dziwnie są wolne od wpływów bizantyńskich.

Rys poziomy o wybitnie podłużnym charakterze, po odłamaniu bocznych ramion ledwo przypomina odległe tradycje bizantyńskie kwadratem nawy głównej.

Jeszcze na Podolu lub Huculszczyźnie, bliżej Bukowiny, kopała nosi ślady bizantyńskiej formy, swoim wydętym kształtem, natomiast w Przemyskiem i Samborskiem i ten ostatni znak wschodnich wpływów znika, kopała otrzymuje często kilkakrotnie załamany brogowy dach, a gdyby usunąć wieżowe wzniesienie, to



Wiz. 202.

Rys poziomy cerkwi na Zniestieniu we Lwowie. (Mit. der Central. Com. zur Erhaltung d. B. Denkmäler, tom III).

w istocie swojej cerkiew byłaby niczem innym, tylko ozdobną chatą wyższą, z wejściem u czoła.


Również drugorzędne zdobnicze znamiona, za wyjątkiem obrazów bez wątpienia w większości bizantyńskich, przepełnione są wpływami gotyckimi, renesansowymi i barokowymi, nawet gdzieś niegdzie jak w Drohobyczu romańskimi.

Rozważmy więc ich założenie.

Cerkwie na Rusi w ogólnej większości wypadkach są założone osobno, a dzwonnice osobno, tak jak jest też u najstarszych kościółków śląskich i w Królestwie w Gidlach. O tem samym też mówią pozostałe drewniane dzwonnice w Bochni i wielu miejscach Królestwa Polskiego. Same też kościółki swoim trójdziałowym rozłożeniem (w późniejszych czasach wieża staje się jednocześnie kruchtą), ogromnie zbliżają się do najczęstszego typu cerkiewnego na Rusi.

Trzeba bowiem uważać za błąd, twierdzenie niektórych uczo-

nych, jakoby przeważająca większość cerkiewek była założenia bizantyńskiego. Ilość cerkiewek, mających w rzucie poziomym założenie centralne, do znamienia krzyża greckiego podobne, jest w isto-



Wiz. 203.

Cerkiew na Zniesieniu we Lwowie (nieistniejąca już). (Mit. der Central. Com. zur Erhaltung der. B. Denkmäler).



Wiz. 204.

Cerkiew w Torkach, pow. Przemyski, Galicya. (Z ryciny Kielesińskiego. Bibl. Pawlikowskich).

cie swojej bardzo małą. W masie zjawiają się tylko na Huculszczyźnie, a także niektóre cerkwie klasztorne (jak Bazylianów w Tyśmienicy), mają podobne założenie.

Na całym zaś Podolu i na wschód od Sanu przeważa typ trójdziałowy w którym krzyż grecki istnieje już w szczytkowej formie, ma bowiem obydwie boczne ramiona odłamane (wiz. 213). Jeszcze silniej wpływ zachodnio-europejski zaznaczają cerkwie, w których za przykładem Zachodu wieża dołączy się do kru-




Wiz. 205.

Cerkiew w Medyce, pow. Przemyski, Galicya. (Z ryciny Kielesieńskiego. Bibl. Pawlikowskich).

chty (ale nie staje się kruchtą, jak na Podhalu), a prezbiterium przybierze połowę ośmiokąta, jak w gotyckich kościelnych muryaniach.

Pod Krynicą (cerkwie w Tyliczu), zjawia się już krzyż łaciński w całej postaci, aby w cerkwiach Łemków stać się właściwie budowlami, które się niczem od kościoła ani w założeniu, ani w kształcie, ani w zdobieniu nie różnią. (Wiz. 196, 197, 198, 199).

Znowu na wschodzie kościoły czasem przybierają typ wschodni. Takim jest kościół w Jabłonowie pod Kołomyją, gdzie



Wiz. 206. Cerkiew w Lenince małej, p. Staromiejski, Galicya, (Rysunek autora).



Wiz. 207.

Cerkiew Św. Krzyża w Drohobyczu. (Zdjęcie autora).



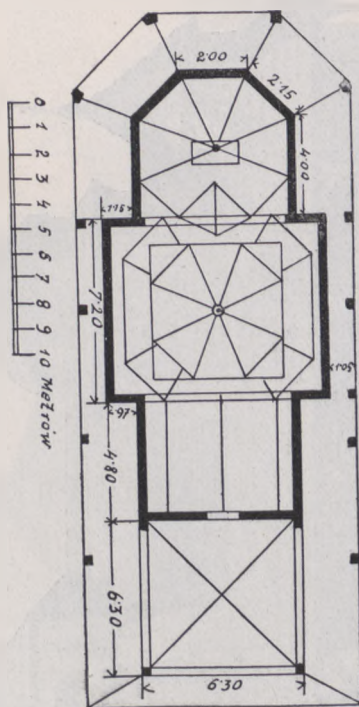
Wiz. 208.

Cerkiew Św. Krzyża w Drohobyczu. (Zdjęcie autora).

krzyż grecki, założony widocznie przez jakiegoś huculskiego cieślę został przemieniony na łański przez przedłużenie jednego ramienia przy wejściu (wiz. 211).

Widać z powyższych danych dowodnie, jak silnie się rozpostarł u stóp Karpat wpływ kultury łańskiej i jak się okazał trwałym w biegu czasów.


Nawet zarys zewnętrzny usiłuje, im dalej na zachód, tem



Wiz. 209.

Rys poziomy cerkwi w Starej Soll, p. Staromiejski, Galicya. (Zdjęcie autora).

więcej stanowczo gubić swoje bizantyńskie znamię. Kiedy cerkiew w Mohylowskim powiecie zbliża się już do założenia i w sylwecie kopuł do cerkwi moskiewskich drewnianych, to na Podolu już rosyjskiem kopuła staje się banią, która im dalej na zachód, tem wyraźniej truci swoją brzuchatą wypukłość. Na Podolu Galicyjskiem po Lwów i Huculszczynę już tylko przy nasadzie kopuły jest krzywizna. Dalej nawet kopuły giną. W Staromiejskiem kopuła główna



Wiz. 210.
Widok boczny cerkwi w Starej Soli. (Rysunek autora).

zanika, aby ustąpić miejsca zwykłemu dachowi brogowemu, czasem podwójnie i potrójnie załamane. Widocznie działają tutaj stare siły, który potrafiły przełamać potężny wpływ kultu i dostosować cerkiew w swojej zewnętrznej postaci do chaty włościańskiej. Gdyby



Wiz. 211.

Kościół w Jabłonowie p. Kołomyja, Galicya. (Rysunek autora).

usunąć, jak mówiłem, środkowe kopulaste wzniesienia u niektórych cerkwi, to otrzymałoby się właściwie chatę z wejściem u czoła.

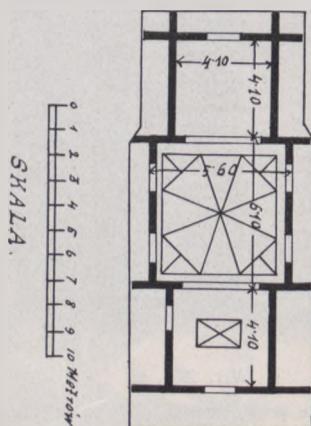
Również drugorzędne zdobnicze znamiona, za wyjątkiem obrazów bezwątpienia w większości bizantyńskich (tego już o malo-

waniu dekoracyjnym cerkiewnym powiedzieć nie można), przepełnione są wpływami gotyckimi, renesansowymi i barokowymi.



Wiz. 212.

Cerkiew-zamek ze szczytem drewnianym (Sułkowce, p. Latyczowski, Podole rosyjskie).
(Batiuszków, Podole).



Wiz. 213.

Cerkiew w Starym Łyścu, p. Stanisławowski, Galicya. (Zdjęcie autora).

Częstym jest również sznurowy ornament, tudzież ślady zdobnic-
stwa czysto ludowego z techniką drzewa związanego i łączącego

Wschód Galicyi z Zachodem. Jest to kołkowy ornament, który idzie głęboko na Podole jeszcze. Znalazłem go na przykład na odrzwiach wrót obejścia cerkiewnego w cerkwi św. Mikołaja w Rohatynie i Tyśmienicy pod Stanisławowem (wiz. 337 i 239).



Wiz. 214.

Cerkiew w Starym Łyścu, p. Stanisławowski, Galicya. (Rysunek autora).

Na dzwonnicy huculskiej w Jasionowie na granicy węgierskiej widnieje znowu huculska wgłębna wycinanka o wyszywkowem znamieniu, z datą po łacinie wyznaczoną.



Wiz. 215. Cerkiew w Czyslopadach na Podolu galicyjskiem, p. Zbaraski (Rysunek autora).



Wiz. 216.

Cerkiew w Sołotwinie, p. Nadwórniański, Galicya. (Zdjęcie T. Mokłowskiego).



Wiz. 217.


Cerkiew w Rozdole, Galicya wschodnia. (Zdjęcie Tadeusza Mokłowskiego).

Wszystko to świadczy o tem, jak wielce słusznie sądził o cerkwiach rusińskich prof. Sokołowski, widząc w nich typ star-



Wiz. 218.

Cerkiew na Podolu rosyjskiem w Bakozie, p. Uszycki. (Batuszków, Podole).



Wiz. 219.

Cerkiew w Jaryczowie, p. Mohylowski, Podole. (Batuszków, Podole).

szy, niejako poprzedzający okres stylów historycznych, widoczny w naszych kościołach.

Jeśli zastosujemy naszą metodę wyłączenia wszystkiego z cerkwi, co style historyczne przyniosły, a więc szczegółów bizantyńskich, romańskich, gotyckich, renesansowych i barokowych w rozkładzie i w zdobieniu, to pozostaje w istocie swojej chata słowiańska z zakrytą przyzbą babińcem, z izbą główną i komorą (częścią ołtarzową), i z fartuchem chroniącym podszewę świątyni od wilgoci.




Wiz. 220.

Cerkiew huculska w Mikuliczynie. (Galicya wschodnia). Zdjęcie autora.

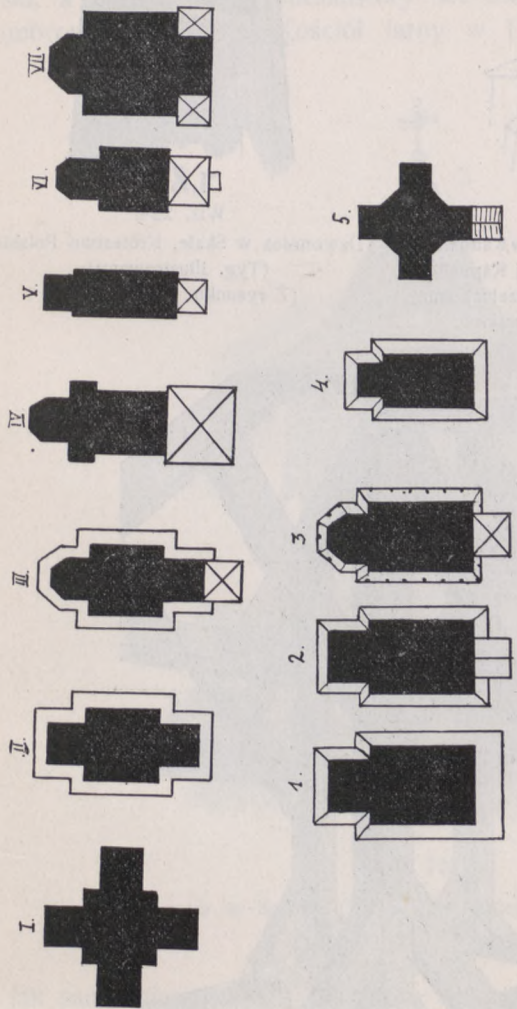
Tak sobie wyobrażałem kontynę starosłowiańską i w ten sposób ją też odtworzyłem na stronie 283 niniejszej książki.

Pozostają dzwonnice. Jak powiedziałem, tak na Zachodzie, jako też i na dołach na Wschodzie kraju, są one prawie wyłącznie zbudowane na słup z podstawą obitą dranicami, zwężające się ku górze. Dopiero ostatnie piętro opatrzone jest wysuniętymi belkami osłoniętymi ozdobnie wyrzniętą dranicą, na których wspierają się arkadowane okienka, na cztery strony świata zwrócone. Wewnątrz dzielą się na piętra i do złudzenia przypominają to, co wiemy o wieżach



Wiz. 221.

Widok wnętrza (ikonostasa) cerkwi starej, zburzonej w roku 1899, w Kulikowie, powiat lwowski. (Zdjęcie autora).




Wiz. 222.

Rysy poziome cerkwi i kościołów.


I. Cerkiew huculska (krzyż grecki). — II. Cerkiew podolska na dolach (boczne ramiona krzyża greckiego obłamane). — III. Cerkiew w okolicy starosamborskiej (z wieżą u frontu). — IV, V, VI. Cerkwie Łemków w Grybowskiem. — VII. Cerkiew jako naśladownictwo kościoła trójnawowego w Rosulnej.

1. 2. Kościoły śląskie. — 3. Kościół podhalski. — 4. Kościół w Pistyniu z Galicyi wschodniej. — 5. Kościół w Jablonowie pod Kołomyją (krzyż grecki).




Wiz. 223.

Dzwonnica niegdyś przy cerkwi w Kamieńcu podolskim. (Z karty widokowej Kamieńca podolskiego poświęconej Trzebickiemu w r. 1672). Błbł. Pawlikowskich.



Wiz. 224.

Dzwonnica w Skale, Królestwo Polskie. (Tyg. illustrowany). (Z rysunku Głębockiego).



Wiz. 225.

Układ na «krzyż» lub w «ząbce» w dzwonnicy kościoła św. Katarzyny na Kazimierzu w Krakowie z XIV. w. Belki 40 cm., kołki 7 cm. w średnicy. (Rys. Tad. Mokłowskiego).

obronnych w zamkach drewnianych. Jak wiemy, kościoły i cerkwie często miały obronny charakter, i dlatego wieści o wyrznięciu ludu w kościele dochodzą z przeszłości nierzadko. Tak bronił się kościół św. Jakóba w Sandomierzu, kościół św. Andrzeja romański, a Bernardynów renesansowy we Lwowie należał do systemu uobronnienia miasta. Kościół farny w Drohobyczu z XV wieku



Wiz. 226.

Dzwonnica w Bochni. (Z rys. Jana Matejki. Tyg. ilustrowany).

jak sandomierski z XIII ma wieżę dzwoniczą, która mogła służyć równocześnie za wieżę obronną zamkową.


Wieże też w dawniejszych czasach były zazwyczaj osobno budowane, jak to nawet odpowiada chrześcijańskim starym tradycjom.

Tak mieści się drewniana dzwonnica obok kościoła OO. Augu-

styanów na Kazimierzu, również tylokrotnie także przez Matejkę zrysowana ozdobna dzwonnica w Bochni, także osobno jest założona.

Na Rusi rzadsze i najczęściej pod wpływem gotyckiej epoki są znane wypadki, gdzie dzwonnica jest złączona z cerkwią.

Złączenie to, uczynione pod wpływem murowańców gotyc-



Wiz. 227.

Dzwonnica przy kościele w Lubomlu na Górnym Śląsku. (Tyg. ilustrowany, tom III Serya II. Nr. 63).

kich kościelnych miejskich, mimo zamaskowania gontami i dranicami, wewnątrz jest zupełnie luźne tak, żeby w każdej chwili można było dzwonnice oddzielić od kościoła, bez jego uszkodzenia.

Na Rusi dzwonnica zaś w większości wypadków założona jest osobno, i stanowi budynek sam dla siebie, (za wyjątkiem Grybowskiego i częściowo Samborszczyzny).

Jeszcze do końca XVIII wieku taka dzwonnica drewniana cerkwi na Zaporozżu służyła jednocześnie jako wieża obronna.

Iwarnicki (Istoria Zaporozkich kozaków, tom I, str. 172) tak się o tem wyraża, opisując nową Sicz: «Na samym końcu placu



Wiz. 228.

Dzwonnica w Jędrzejowie, Król. Polskie. (Tyg. powszechny r. 1878. str. 748).

przestronnego (na którym odbywały się wojskowe narady) znajdowała się cerkiew pod wezwaniem Pokrowy N. Bogarodzicy, założona w r. 1734, nieopodal której stała dzwonnica o dwu piętrach, też drewniana z czterema oknami dla dział» (tak jak dzwonnica starej cerkwi św. Jerzego w Drohobyczu).

Z rozdziału o zamkach wiemy dowodnie, że układ na «krzyż», dalej «makowica» czyli głowica najwyższego pomostu, cechowała wieże drewniane zamkowe, a również to samo odznacza też dzwon-



Wiz. 229.

Dzwonnica w Słomniskach, (Król. Polskie). Dziś zburzona, rysunek z r. 1886.
(Wiśła. Rocznik 1901, tom I).

nice. Zresztą wieże «stróżowe» mieściły nawet dzwon na sobie, zupełnie jak i dzwonnice. Czasem nawet położenie tych dzwonnice w obec



Wiz. 230.

Dzwonnica w Prandocinie, Król. Polskie. (Wiśła, 1901, tom I).



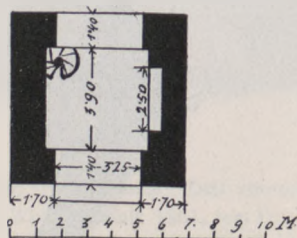
Wiz. 231.

Wieża kościelna w Marchengut, Prusy Wschodnie. (Bötticher, Verzeichnis der Kunstdenkmäler in Provinz Ostpreussen).




Wiz. 232.

Dzwonnica kościelna w Starej Soli, p. Staromiejski, Galicya. (Rys. autora).




Wiz. 233.

Rys poziomy podstawy murowanej dzwonnicy kościelnej w Starej Soli, p. Staromiejski, Galicya. (Zdjęcie autora).




Wiz. 234. Widok dzwonnicy cerkwi św. Krzyża w Drohobyczu. (Rys. autora),



Wiz. 235. Widok dzwonnicy cerkiewnej w Bukaczowcach. Galicya wsch. (Rys. autora).

cerkwi przypomina stosunek wieży «wrotnej» albo «stróżowej» do budynku zamkowego.




Wiz. 236.

Widok dzwonnicy cerkwi św. Jerzego w Drohobyczu. (Rys. autora).

Profesor Łuszczkiewicz uważa również dzwonnice za baszty obronne przeciw napadom Tatarów. Co prawda myślał on głównie

o wieżach murowanych, a nie o drewnianych. (O dzwonnicy św. Jakóba w Sandomierzu).

Również Gloger w Encyklopedyi staropolskiej pisze o dzwon-



Wiz. 237.

Widok dzwonnicy z Żurowa obok Bukaczowlec. Galicya wschodnia. (Rys. autora).

nicach: «Gdy kościoły i klasztory w wiekach średnich bywały czasem warowniami, dzwonnice spełniały usługę nietylko właściwą swemu przeznaczeniu, ale także miały znaczenie baszt zamkowych».

Tem się tłumaczy osobne zakładanie dzwonnicy przy kościołach i cerkwiach dawnych. Wzorem służył może do tego odosobnienia kościoła od dzwonnicy, zamkowy układ drewniany. Często też kościoły swoim obwiedzeniem na poły obronnem (w Lubomlu na Śląsku, w Dębnie na Podhalu) przypominają dawny zameczek. Zresztą



Wiz. 238.

Dzwonnica w Starym Lyścu, p. Stanisławowski. Galicya. (Zdjęcie autora).

dzwonnice będąc inaczej zupełnie od kościołów założone, «na krzyż», jak się wyraża w późniejszych czasach źródło cytowane z XVI w., mogły być przysunięte do kruchty kościoła lub cerkwi, ale nigdy się organicznie z budynkiem kościelnym nie wiązały.

Tak więc układ wewnętrzny słupowy przeniesiony jest widocznie z dawnego słynnego budownictwa wojennego rycerstwa

polskiego i jest palowym wątkiem przyniesionym z Zachodu a tylko przez miejscowych cieśli już po swojsku złożonym, o tem też



Wiz. 239.

Dzwonnica cerkwi w Starej Tyśmienicy, p. Tłumacki. Galicya. (Zdjęcie autora).

świadczyłby fakt, że huculskie dzwonnice są budowane na zamek, a w okolicy Turki i Skolego nawet wysokie cerkiewne są na wskroś sposobem wieńcowym wykonane. Układ więc dzwon-

nicowy nie był następstwem statycznych warunków, ale będąc ostatnim śladem dawnego budownictwa wojennego Polaków, zatrzymał w sobie przeniesiony pewnie do Wielkopolski i do Małopolski jeszcze palowy nadłabski wątek, na dębie, jako materyale oparty.



Wiz. 240.

Dzwonnica, na zamek wiązana, cerkwi w Kułaczkowcach, p. Kołomyjski. (Rys. autora).

Świadczy o tem rysunek utwierdzenia na dawnej polskiej monecie Piastowej, tudzież wieża na herbie Grzymała, gdzie słup i ryglówka wyłączną rolę odgrywa,

Dopiero XV wiek złączył w Polsce wieżę z kościołem i tak,

nie zmieniając wewnętrznego zasadniczo różnego układu, uczynił jednolitą na zewnątrz sylwetę, widoczną naprzykład w kościele w Dębnie, Chochołowie, św. Marcina pod Tarnowem i t. d.


Jak z każdym stuleciem coraz to silniej, z mnożeniem się



Wiz. 241.

Dzwonnica huculska, na zamek wiązana, cerkwi w Jasionowie za Mikuliczynem.
(Rysunek autora).

murowanych cerkwi i kościołów po głównych miastach, powstały podobne drewniane naśladownictwa, niech poświadczy cerkiew w Rosulnie, będąca niewątpliwą kopią barokowego kościoła dawniej jezuitskiego a dzisiejszej cerkwi biskupiej w Stanisławowie, natu-




Wiz. 242.

Cerkiew w Matnowie w górach Skolskich, p. Stryski, Galicya. (Zdjęcie Tadeusza Mokrowskiego).




Wiz. 243. Cerkiew w Rosulnej, p. Nadwórniański, Galicya.




Wiz. 244. Kaplica w Truskolasach, Król. Pol.
(Tyg. ilustr.) Z rys. Głębockiego.



Wiz. 245. Krzyż żmujdzki. (Tyg. ilustr.,
1903, styczeń).



Wiz. 246. Krzyże żmujdzkie. (Kłosy, r. 1873).



Wiz. 247. Stupy nagrobkowe litewskie w Kalowej koło Hagenau. (Litwa pruska).
(Bötticher, Verzeichnis d. Kunstdenkmäler in Provinz Ostpreussen).

ralnie tylko w ogólnym zarysie; na szczegóły barokowe technika drzewna miejscowego cieśli już nie wystarczała (wiz. 243).

W każdym zaś razie całość tych zabytków drewnianych, które w każdym prawie powiecie coraz to inne formy przybierają, mimo jednostajności zasadniczego typu, zasługują na jak największą uwagę i szczegółowe badanie, tembardziej że stare cerkwie i kościoły są niejako muzeum sztuki ludowej we wszystkich artystycznych kierunkach, w budownictwie, rzeźbie, malarstwie tablicowem i ściennem.

Dlatego ta furja niszczenia tych drewnianych zabytków, jaka opanowała tych księży ruskich, którzyby radzi zetrzeć odrębne znamię kultury z Rusi katolickiej i nadać jej bizantyńskie piętno, bo dzisiejsze cerkwie drewniane są polskie, (autentyczne wyrażenie księdza z okolic Stanisławowa), wyrządza wielką szkodę kulturze i sztuce, dając zamiast znamiennych i swoistych budowli marne pokurcze bizantyńskich murowańców, z tak szczególną lubością obecnie na Rusi wznoszonych.

Dlatego wdzięczność się należy tym, którzy jak ś. p. prof. Zacharyewicz zdejmowali z miłością te tak ciekawe budowle. Spodziewać się należy, że szkice ś. p. profesora artysty zostaną przez syna jego wydane i wzbogacą tym sposobem publikacye sztuce rodzimej poświęcone.

Do wzniesień z uczuciem religijnem związanych, licznych bardzo a znamiennych na obszarach dawnej Rzeczypospolitej, należą kapliczki z rzeźbami ludowemi wewnątrz, tudzież krzyże pamiątkowe z męką Pańską. Kapliczka niewielka mieści w sobie obraz w ołtarzu, otoczony ramą rzeźbioną, często pięknie. Krzyże otoczone budką z kogutem na szczycie, symbolem chwiejności ludzkiej, ze znamieniami męki Pańskiej, szczególnym są też dowodem samorodnego poczucia artystycznego u ludu. Jedne z najpiękniejszych krzyżów podobnych mieszczą się na Żmudzi, których podobizny niniejszem podajemy. Mają one wiele motywów w zdobieniu do łyżników zakopiańskich zbliżonych, co zresztą każdy laik zobaczyć może.

Tam też na Żmudzi znajdują się bardzo ciekawe nagrobki drewniane, przypominające sobą baby kamienne przedhistoryczne, a sięgające, niewątpliwie kształtem i ornamentem przedhistorycznych czasów.

ROZDZIAŁ IV.

BÓŻNICE DREWNIANE I MECZETY.


«Stara według dawnego zbudowana wzoru,
Który był wymyślony od tyryjskich cieśli
A potem go Żydowie po świecie roznieśli.
Rodzaj architektury — obcym budowniczym
Wcale nieznany, my go od Żydów dziedziczym.
Karczma z przodu jak korab, z tyłu jak świątynia:
Korab, istna Noego czworogranna skrzynia,
Znany dziś pod prostackiem nazwiskiem stodoły.

.....
Część tylna na kształt dziwnej świątyni stawiona,
Przypomina z pozoru ów gmach Salomona,
Który pierwsi ćwiczeni w budowań rzemieśle
Hiramscy na Syonie wystawili cieśle.
Żydzi go naśladują dotąd *we swych szkołach,*
A szkół rysunek widny w karczmach i stodołach.
Dach z dranic i ze słomy, śpiczasty, zadarty,
Pogięty, jako kotpak żydowski podarty.
Ze szczytu wytryskują krużganku krawędzie,
Oparte na drewnianym licznych kolumn rzędzie.
Kolumny, co jest wielkie architektów dziwo
Trwałe, chociaż w pól zgniłe i stawiane krzywo
Jako w wleży pizańskiej, nie według modeliów
Greckich, bo są bez podstaw i bez kapitelów.
Nad kolumnami biegą wpółokrągłe łuki,
Także z drzewa, gotyckiej naśladowstwo sztuki
Z wierzchu ozdoby sztuczne nie rylcem, nie dłotem
Ale zręcznie ciesielskim wyrzeżane skłutem.

.....
Ściany dymne i brudne jak czarna opona,
A z przodu rzeźba sterczy

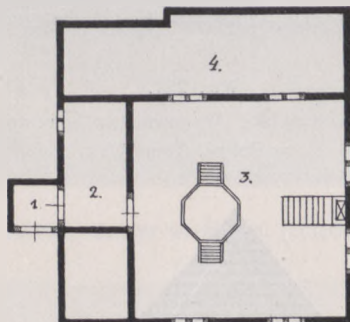
«Pan Tadeusz», Mickiewicz.

Z kolei dotkniemy dalszych pomników budownictwa ludowego, jakimi są bezwątpienia bóżnice drewniane. Zachowała się jeszcze niewielka ilość tych budowli, z których dotąd pewna część jest




Wiz. 248.

Przekrój i rys poziomy powalę w bóżnicy w Gwoźdźcu, p. Kołomyjski. (Rys. autora.)




Wiz. 249. Rys poziomy bóżnicy w Gwoźdźcu pod Kołomyją.

1. Ganek. — 2. Przedsionek. — 3. Sala bóżnicza z «bimą» w pośrodku. — 4. Odział dla kobiet. (Zdjęcie autora).




Wiz. 250. Bóżnica w Gwoźdźcu, p. Kołomyjski. (Rysunek autora).

mniej więcej zrysowana lub opisana. W Królestwie Polskim, na Litwie, Wołyniu, Podolu i Galicyi tkwią one jeszcze po małych miastecz-



Wiz. 251.

Bóżnica w Jabłonowie, p. Kołomyjski. (Wydawnictwa kom. do badania dziejów sztuki w Polsce. Tom IV).



Wiz. 252.

Bóżnica w Peczeniżynie, p. Kołomyjski. (Rysunek autora).



Wiz. 253. Bóżnica w Rozdole, Galicya wschodnia. (Zdjęcie Tadeusza Mokłowskiego).

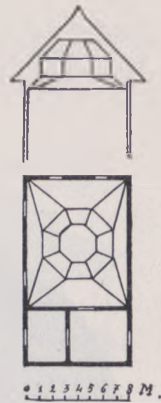


Wiz. 254. Bóżnica w Żydaczowie., Galicya wschodnia. (Zdjęcie Tad. Mokłowskiego).




Wiz. 255.

Rys poziomy i przekrój sali bóżnicy drewnianej w Felsztynie pod Chyrowem, Galicya wschodnia. (Rys. autora.)



Wiz. 256.


Rys poziomy i przekrój powały bóżnicy w Chyrowie, Galicya wschodnia. (Rys. autora.)



Wiz. 257.

Bóżnica w Chyrowie, Galicya wschodnia. (Rysunek autora).

kach² ukryte na uboczu wśród żydowskich domów, stanowiąc często prawdziwy pomnik domorosłej sztuki budowniczej.



Wiz. 258.

Bożnica w Felsztynie pod Chyrowem, Galicya wschodnia. (Rysunek autora).



Wiz. 259.

Bożnica w Chodorowie, Galicya wschodnia. (Zdjęcie autora).

Zakorzenił się fałszywy przesąd, który uważa bóżnice nasze drewniane jako wytwór szczególny żydowskiej sztuki.

Tak nie jest.

Wprawdzie rys poziomy odpowiada dokładnie tym potrzebom rytualnym, jakie żyd pobożny od swego domu modlitwy wymaga. Jest tam przedsionek, izba narady Starszych, oddział kobiecy.

Lecz porządek tych izb i ich rozmieszczenie w obec siebie nie jest ujęte w żaden stały rytuał. Oddział kobiecy będzie raz na górze z tyłu, raz na boku, słowem zawsze tam, gdzie stosunki miejscowe tego wymagają.

Wewnątrz właściwej izby modlitewnej mieści się trybuna, obraz niejako namiotu świątynnego, czyli »bima«.



Wiz. 260.

Bożnica w Sassowle, p. Złoczowski. (Z ryciny Kielesińskiego, Bibl. Pawlikowskich).


Jest również arka, «Uren kodesz», podobna często bardzo do ołtarza w katolickim kościele.

W malowidłach powtarza się siedmioramienny świecznik, lew i dwa trójkąty w gwiazdę splecione, wyrażający sobą motyw ściśle żydowski w treści.

Wszystko jednak po za tem, w czem się wyraża zdobniczość tych budowli, wiązanie ścienne, układ i szczyty dachów, galerie podcieniowe, odrzwia i okna, rzeźby i malowidła ścienne, ściśle noszą charakter miejscowy i bez tego klucza, jakim jest znajomość całej sztuki ludowej w Polsce, wytłómaczone być nie mogą.


Widzimy w bóżnicach wieńcówkę, szczyty dachowe ozdobne, «zakopiańskie», często połączone z mansardem polskim, odrzwia typowo złożone i profilowane, jak u Matlakowskiego.

Wewnątrz znajdziemy gotyk, renesans i barok w zdobnictwie w drzewie, w metalu i malowidłach, tak jakby w cerkwi lub w kościele, słowem, całość ściśle należy do sposobu, w jaki lud na ziemi całej



Wiz. 261.


Bóżnica w Zabłudowiu, gub. Grodzieńska. (Ze zdjęcia M. Bersohna. Bóżnice żydowskie w Polsce).



Wiz. 262.

Bóżnica w Zabłudowiu, gub. Grodzieńska. (Ze zdjęcia M. Bersohna. Bóżnice żydowskie w Polsce).

dawnej Rzeczypospolitej wiązał, kładł i zdoił budowle swoje. W ten sposób jednak powstawały pomniki sztuki, które znamiennością swoją biją w oczy i są pewnego rodzaju najwyższym szczy-




Wiz. 263.

Bóżnica w Nasielsku, p. Pułtusk (Kłosy, r. 1880).

tem kultury małomiasteczkowej w Polsce, tak jak kościoły i cerkwie drewniane są wyrazem skończonym sztuki wiejskiej.

Taką bóżnicę opisała w powieści swojej słynnej p. t. «Meir Ezołowicz» Eliza Orzeszkowa, tak też wzorował się Mickiewicz w opisie karczmy na tem, co jako «szkoły żydowskie» gęsto jeszcze w swojej ukochanej Litwie widział.




Wiz. 264.

Bóżnica w Wysokiem Mazowieckiem, Król. Polskie. (Kłosa, tom XIX. Nr. 471).

A jeśli w sylwecie ogólnej czynią pozornie nieco odmienne wrażenie, to wywołuje je ta okoliczność, że nasze ludowe budownictwo, będąc bezwzględnie szczerem w wyrażeniu tego na zewnątrz, co mieści wewnątrz, pokazuje całe odmienne przeznaczenie rytualne budynku, w istocie swojej obce temu, co widzimy u nas.


Lecz i wtedy nie zapominajmy, że te bóżnice, dziś wyrwane ze swego otoczenia, wyglądały zupełnie inaczej, były zrośnięte

z otoczeniem, kiedy miasteczka nasze były wypełnione domami podcieniowymi, ze słupami i półlukami rznętymi w drzewie, o szczytach-dymnikach ozdobnych i załamanych podwójnie dachach.




Wiz. 265.

Bóżnica w Pohrebyszczu na Ukrainie. (Ze zdjęcia M. Bersohna. Bóżnice żydowskie).




Wiz. 266.

Bóżnica w Wołpiu, gub. Grodzieńska. (Ze zdjęcia M. Bersohna. Bóżnice żydowskie w Polsce).



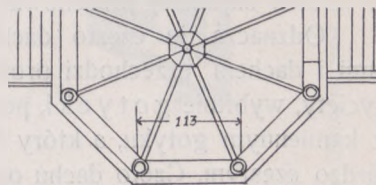
Wiz. 267.

Bóznica w Mohylewie nad Dnieprem. (Tyg. ilustrowany, 1868, tom II. str. 123).



Wiz. 269.

$\frac{1}{8}$ strona bimy w bóznicy w Gwoźdźcu, p. Kołomyja. (Zdjęcie autora).



Wiz. 268.

Rys poziomy «bimy» w bóznicy w Gwoźdźcu, p. Kołomyja. (Zdjęcie autora).



Wiz. 270.

Szczyt baldachimu «bimy» w bóznicy w Gwoźdźcu, p. Kołomyja. (Rys. autora).

W takim otoczeniu widziałem słynną bóżnicę Jabłonowską pod Kołomyją, doskonale zespoloną z tymi, w całości jeszcze tam prawie zachowanymi domami.

Odrzucić też należy hipotezę Bersohna, który opisując szereg bóżnic, stara się wykazać, że sposób budowania ich i rozkładu jest przyniesiony z Niemiec, a zwłaszcza niemieckiego Śląska, i że piewowzorem ich miały być kościoły, z początku jednonawowe, potem wielonawowe.


Bóżnice bowiem w rozkładzie niczem kościołów nie przypominają, niema tam ani nawy głównej ani prezbiterium, całe rytualne źródło rozkładu bowiem jest zasadniczo inne.

Odnacza je jednak pewien konserwatyzm w kształtach. O bóżnicach można powiedzieć to samo co o kolebie zakopiańskiej, że w nich najdłużej przechowały się znamiona zamarłych czasów.

Odnacza je często dach wysoki gotycki. Pomiędzy ścianami i dachem przechodzi profil w łątach i deskach drewnianych wycięty, wybitnie g o t y c k i, podobny temu, który czasem trafia się w kamiennym gotyku, a który u nas w cerkwiach XVI stulecia jest bardzo częstym. Czoło dachu ozdobne, nierzadko opatrzone wycinkami w deskach, zupełnie podobnymi do tego, co znamy z cerkwi, z kościołów i domów podcieniowych. Do tych szczegółów zupełnie tożsamowych z tem, co w innych budowlach spotykamy, należy dodać jeszcze jedną uwagę. Bóżnice nie mogły być podobne do kościołów, ale najwidoczniej wzorowały się często na naj-ozdobniejszym niegdyś budynku świeckim, jakim był dziś niestety prawie zaginiony dwór polski.

Wiemy, że cechą jego były ozdobne narożnice, albo u dwu albo u czterech rogów domu osadzone. Otóż szereg bóżnic w Zabłudowiu, Nasielsku, Wysokiem Mazowieckiem, Pohrebyszczu i Wołpiu ma w sobie to samo, z całą dokładnością powtórzone w sylwecie. Wszędzie są z frontu dwa alkierzyki narożne, jak widać z rysu poziomego nie wyrosłe z niego ale narzucone przez naśladownictwo. Bóżnica w Wysokiem Mazowieckiem ma nawet cztery alkierzyki na czterech rogach domu, okryte dla odróżnienia d a c h e m b r o g o w y m i p a z d u r e m.

Najstarsza z nich i najpiękniejsza jest bóżnica w Zabłudowiu, którą słusznie uważać należy za typ ozdobnego i dziś zaginionego dworku szlacheckiego XV i XVI stulecia. W stosunkach i w zdo-bieniu jest ona arcydziełem budownictwa drewnianego polskiego.



Wiz. 271.

Rzeźbione zakończenia na «bimie» bóżnicy w Gwoźdźcu pod Kołomyją. (Rys. autora).

W bóżnicach galicyjskich, gdzie dwór średniego szlachcica nie rozwinął się tak ozdobnie, bóżnice nie mają alkierzyków, są one w sylwecie prostsze, ale zachowały również, mimo zabytku z XVII stulecia, jakim jest dach załamany mansardu polskiego, swoje gotyckie znamię, które z czasów kazimierzowskich prawie aż po XVIII wiek się zachowało.

Jakim sposobem więc p. M. Bersohn mógł zaliczyć bóżnice do «sztuki żydowskiej», pozostała ~~je~~ jego osobistą tajemnicą, którą zrozumieć można jedynie w ten sposób, że szanowny uczony dokładnie tych osobliwych budowli z innymi dziełami sztuki ludowej polskiej z e s t a w i ć nie miał sposobności.

Niechże więc przynajmniej na przyszłość separatyzm żydowski przynajmniej na koszt bezstronnej nauki tryumfów nie święci.

Rozbierajmy cechy bóżnic dalej.

Rozkład, jak wiadomo, odpowiada rytualnym potrzebom gminy żydowskiej, która rosnąc, wymagała często rozszerzenia budowli, co działo się zazwyczaj przez stosowne dobudowania do rdzenia właściwego budynku. Układ zaś jest nawskróś rodziwy, tak jak i bóżnice murowane odpowiadają doskonale stylom historycznym panującym w Polsce w czasie ich zakładania.

Większa część bóżnic drewnianych powstała w XVII i XVIII wieku, po wojnach tatarsko-kozackich, i nosi znamię tych czasów.


Odnacza je zwłaszcza dach z ozdobnym szczytem i potrójnym nawet często załamaniem w duchu mansardu polskiego.

Okap rozłożyste wystający, ma profil wałkowy, często z długą wyciągniętą simą.

Ściany wiązane na zamek, często zwłaszcza od strony północno-zachodniej pokryte gontami. Galerya, jeśli jest, dookoła obiegająca, uczyniona jest ze słupów i zastrzałów, czyniących półtuce zupełnie jak w sobotach kościelnych, cerkiewnych, a zwłaszcza domach p o d c i e n i o w y c h.


Wnętrze mieści w sobie «ołtarz», Uren Kodesz, dalej wzniesioną «bimę» pod baldachimem, z balustradą ozdobnie rzeźbioną.

Ze stropu, naśladowujące sklepienie, zwieszają się świeczniki mosiężne lub żelazne, kute bardzo znamienne i pięknie. Na ścianach wiszą mosiężne talerze ozdobione rozmaitymi odlewami. Ściany bardzo często są malowane, czasem, jak w bóżnicy Jabłonow-




Wiz. 272.

Wnętrze bóżnicy w Gwoźdźcu pod Kołomyją. (Zdjęcie autora).



Wiz. 273.

Bóznica w Ostropolu na Podolu rosyjskiem. (Od Buga do Bohu. Kłasy, tom XXI. str. 540).




Wiz. 274.

Dawna bóznica w Jurborgu nad Niemnem na Litwie, zburzona w r. 1868. Tygodnik
 ilustrowany, serya II, tom 9. (Z rysunku Andriollego).

skiej i Gwoździeckiej w powiecie kołomyjskim, z niezwykłym artystyzmem, doborem barw i kształtów.

Tworzy je plecionka, w którą wchodzi winna gałąź, dalej szczegóły architektoniczne, drzewa, zwierzęta, ptaki, ryby, często w ruchu i w barwie wspaniale uchwycone. Bez szczególnego znamienia stylowego, mimo to, są pokrewne te malowidła polichromiom w kościółkach i cerkwiach, i noszą na sobie piętno wysokiego wyrobienia artystycznego ówczesnych ludowych malarzy-dekoratorów.



Wiz. 275.

Bóżnica żydowska w Uzlanach, na Białej Rusi. (Ze zdjęcia M. Bersohna. Bóżnice).

Tak wygląda bóżnica w Jabłonowie w Gwoźdźcu, w Peczyńszynie, w Chodorowie, Chyrowie, Felsztynie, Rozdole i Kamionce Strumiłowej ze znanych mi w Galicyi.

Szczególnie piękne zewnętrznie posiada bóżnica w Nasielsku, niestety już zburzona.

Znamy jeszcze bóżnicę w Wysokiem Mazowieckiem i w Lutomiarsku w Królestwie, w Wołpiu i Zabłudowie na Podlasiu i Wołyniu, w Jurborku na Litwie, w Ostropolu na Podolu rosyjskiem, w Pohrebyszczu na Ukrainie, w Uzlanach na Białej Rusi, wszyst-



Wiz. 276. Meczet w Winksznupiu koło Kalwaryi w Królestwie Polskiem. (Tyg. Ilustrowany, 1868, tom II, str. 296).

kie prawie dzięki pracy nieustrudzonego monografa bóżnic w Polsce, wspomnianego Mathiasa Bersohna (patrz bliższe szczegóły w zeszytach: «Kilka słów o dawniejszych bóżnicach drewnianych w Polsce»).

To wszystko o bóżnicach żydowskich napisawszy, winniśmy jeszcze tutaj wspomnienie meczetom Tatarów polskich na Litwie.



Wiz. 277.

Meczet drewniany w Lubiszkach koło Wilna. (Album wileńskie).

Znany je jednak niestety tylko z dwóch egzemplarzy. Jeden z nich w Winksznupiu, zdaje się, że z kościołem należy zestawić. Nawet minaret jest podobny do wieży kościelnej, a u chóru jest ośmiokątna przybudówka, podobna zupełnie do absydy. Obszernym i więcej do naszych świeckich budowli podobnym jest drugi meczet nam znany, w Lubiszkach koło Wilna (Album wileńskie).

ROZDZIAŁ V.

RATUSZE.

W dawniejszych czasach, miasto większe rządzące się magdeburskimi albo chełmińskimi prawami w Polsce, stawiało sobie dom radziecki, ratusz murowany, nierzadko bardzo ozdobny. Przeszłość pozostawiła nam szereg tego rodzaju budowli, najczęściej w polskim renesansie, czasem w baroku stawianych.

Małe miasteczka pobudowane w drzewie nie zaraz zdobywały się na murowaniec miejski, owszem tak jak kościoły i domy podcieniowe, tak też i ratusze budowano w drzewie, tym najpowszejdniejszym w Polsce materiale budowlanym.

Ratusze owe, często bezwieżowe, nie dochowały się niestety po dzień dzisiejszy.


Jedyny rysunek ratusza drewnianego, jaki posiadam w swojej tece, dotyczy domu radzieckiego w Goniądzu, miasteczku w ziemi Białskiej, w województwie Podlaskiem. Zamieszczony on jest w jednym z pierwszych roczników «Kłosów».

Z załączonego ninie wizerunku widzimy, że właściwie jest on piętrowym domem podcieniowym, z krytą galeryą u dołu i u góry.

Po za ten sposób budowania, dach, słowem całość, należy do opisanego i rozważonego już w Polsce sposobu budowania.


Ze znanych mi szczątków dawnych budowli nie zachowała się jednak ani jedna pamiątka drewnianego ratusza wieżowego.

Jedyny okaz, jaki się dochował, jest już na ziemi czeskiej w Żelaznym Brodzie (Narodopisna wystawa, str. 159). Na podstawie



Wiz. 278.

Ratusz w Goniądzu na Podlasiu nadnarwiańskim. (Kłoso, i «Dolinami rzek»
Zygmunta Glogera).



Wiz. 279.

Ratusz w Żelaznym Brodzie. (Czechy). (Narodopisna wystawa w Praze, str. 149).



Wiz. 280. Odtworzenie idealne polskiego drewnianego wieżowego ratusza.

jego układu i sylwety możemy sobie doskonale odtworzyć widok takiego typowego ratusza wieżowego w Polsce.

Wszystko bowiem, wiązanie wieńcowe, podcienia na froncie, wieża z rozszerzoną makowicą, zbiega tak z tem, co jako cechę polskiego budownictwa uważamy, że wystarczy jedynie pomyśleć sobie dach szczytowy taki, jaki widnieje na polskich domach podcieniowych piętrowych, aby wydobyć z tajemniczych głębin przeszłości polskiej, żywy i dokładny obraz takiego ratusza małomiasteczkowego wieżowego.

ROZDZIAŁ VI.

DOMY PODCIENIOWE I DWORKI PODMIEJSKIE

Szczególną cechą naszych miasteczek¹⁾, dawniej zupełnie drewnianych, stanowiły i po dziś dzień gdziegdzie stanowią domy podcieniowe.

Budowane najczęściej z drzewa, potem w wielu miejscach, jak w Żółkwi, Krośnie, Gródku, Zamościu, poprzemieniły się do murańców.

Drewniane domy w miasteczkach naszych, które nosiły głównie charakter przewozowo handlowy a mniej wytwórczy, składają się więc w rysie poziomym, z bramy wjazdowej szerokiej, z izb mieszkalnych po jednej, a czasem po obu stronach, sieni i obszernego pomieszczenia stajennego pod dachem dla koni i wozów. Jest więc właściwie, ściśle mówiąc, pewnym rodzajem gospody dla przejezdnych. Pozornie zdawać by się mogło, że to osadnictwo niemieckie przyniosło ten typ domostw, w których stajnia mieści się w przedłużeniu mieszkania, ale wystarczy porównać rys poziomy takiego domu z chatą dolnosaksońską, aby zauważyć daleko sięgającą różnicę w rozkładzie. Kiedy izby w domu podcieniowym znajdują się na froncie obok bramy wjazdowej, to chata dolnosaksońska mieści mieszkanie dopiero na zadniej stronie domostwa.

Zdaje się więc, że nasze domy podcieniowe były właściwie przekształceniem chaty starszej mazowieckiej z wejściem u czoła, do celów handlowych. Ponieważ w miasteczkach domy musiały być więcej

¹⁾ Miasto Jurborg na Żmudzi do niedawna zupełnie drewniane. (Andriolli, Tyg. ilustrowany, 1869).




Wiz. 281. Dom podcieniowy w Piotrkowie, (Królestwo Polskie) przed pogorzela.
(Z rys. Wojciecha Gersona, Kłosa, tom I).




Wiz. 282. Domy podcieniowe w Piotrkowie, (Królestwo Polskie) przed pogorzela.
(Z rysunku Wojciecha Gersona. Kłosa, tom I).




Wiz. 283. Szereg domów podcieniowych w rynku Kamieńca Podol. (Kopia z karty
widokowej Kamieńca, Trzebickiemu poświęconej z r. 1672. Bibl. Pawlikowskich).




Wiz. 284. Dom podcieniowy w Jabłonowie pod Kołomyją. (Zdjęcie autora, komunikowane Akad. Umiejętności).




Wiz. 285. Dom podcieniowy w Jabłonowie pod Kołomyją, Galicya. (Zdjęcie autora, komunikowane Akad. Umiejętności).



Wiz. 286. Dom podcieniowy w Delatynie (Pokucie-Galicya). (Zdjęcie autora, komunkowane Akad. Umiejętności).



Wiz. 287. Dom podcieniowy ze szczytem barokowym w Gwoźdźcu pod Kołomyją, Galicya. (Zdjęcie autora, komunkowane Akad. Umiejętności).




Wiz. 288. Dom podcieniowy w Peczeniżynie pod Kołomyją, Galicya. (Zdjęcie autora, komunikowane Akad. Umiejętności).

Wiz. 288. Dom podcieniowy w Peczeniżynie pod Kołomyją, Galicya. (Zdjęcie autora, komunikowane Akad. Umiejętności).



Wiz. 289. Dom podcieniowy w Świrzu pod Lwowem. (Zdjęcie autora, komunikowane Akad. Umiejętności).




Wiz. 290.

Domy podcieniowe w Wiśniczu w Galicyi przed pogorzelą. (Z rys. Jana Matejki. Tyg. ilustrowany).




Wiz. 291,


Wiśnicz, Galicya zachodnia. Domy podcieniowe przed pogorzelą. (Z rys. Jana Matejki. Tyg. ilustr. tom 15, str. 125).



Wiz. 292. Dom podcieniowy w Wiśniczu (Galicya) przed pogorzela. (Z rys. Jana Matejki. Tyg. ilustr. z r. 1865).




Wiz. 293. Domy podcieniowe w Wiśniczu w Galicyi przed pożarem. (Z rys. Jana Matejki. Tyg. ilustr. tom XIII, str. 145).



Wiz. 294.


Wiązanie domu podcieniowego w Wiśniczu. (Z rys. Jana Matejki. Kłosy, z r. 1868).



Wiz. 295.

Dom podcieniowy w Wiśniczu przed pogorzłą. (Z rysunku Jana Matejki. Tygodnik ilustrowany, tom 15).

Wiz. 294. Dom podcieniowy w Wiśniczu przed pogorzłą. (Z rysunku Jana Matejki. Tygodnik ilustrowany, tom 15).




Wiz. 296. Dom podcieniowy w Muszynie obok Krynicy, Galicya. (Z rysunku Jana Matejki, Tyg. ilustr.)

Wiz. 296.
Dom podcieniowy w Muszynie obok Krynicy, Galicya. (Z rysunku Jana Matejki, Tyg. ilustr.)


ścieńnione, przeto stajnia koniecznie musiała być umieszczona na tyle domu a połączona z ulicą bramą dojazdową.

Aby umożliwić wyładowanie towaru bez zamknięcia, mu-



Wiz. 297.

Domy podcieniowe drewniane w Rakowicach. Wielkie Księstwo poznańskie. (Verzeichnis der Kunstdenkmäler in Provinz Posen. Str. 141.).



Wiz. 298.

Dom podcieniowy w Gołubiu. Prusy Zachodnie. (Verzeichnis der Kunstdenkmäler in Westpreussen).

siano przyzbę, podcienie, które istnieje już w chacie mazowieckiej i stanowi cechę szczególną naszego budownictwa drewnianego, rozszerzyć na całe czoło domu. W ten sposób powstały zakryte przed

deszczem i śniegiem krużganki, które często szły w okół rynku i wzdłuż ulic dojazdowych. Tak zachowały się jeszcze w Jabłonowie pod Kołomyją i tak je widział Matejko w Wiśniczu, Łepkowski w Muszynie, a Gerson w Piotrkowie przed pożarem.

Istnieją jeszcze dotąd w małym miasteczku poznańskim Rakowicach takie domy, a nawet model jednego z nich znajduje się w muzeum polskim w Poznaniu.

Podajemy również rysunek takiego domu z Prus Zachodnich.

Mają one niezmiernie odległą w Polsce tradycję, sięgają już zapewne pierwszego pożaru Krakowa w XII wieku, o którym mówi Długosz.

Jeszcze takie miasta, jak Kamieniec Podolski, w XVII wieku miały rynek zabudowany podcieniowymi domami (wiz. 283).

W cytowanej już podróży Makariusza (str. 191) po opisie zamku Kalinowskiego, jest jeszcze ustęp poświęcony domom mieszczańskim drewnianym. «W podobny sposób (jak zamek i cerkiew) były domy miejskie zbudowane, wielkie i ze zręcznie gładzonego drzewa. Domy te należą do Żydów i Armeńczyków.»

Ulryk de Verdum («Cudzoziemcy w Polsce», Liske, str. 74) powiada, że Łowicz «sposobem polskim wcale pięknie jest zbudowany».

Zdaje się jednak, że pomimo starożytności tych domów podcieniowych u nas, początek słupów i łuków w zastosowaniu do krytych podcieni został przyniesiony przez kupców ze Wschodu, z którym mieliśmy zawsze duże stosunki. Rysunek takiego wschodniego podcienia załączam. Stanowiło ono często zasadniczą cechę budowli tamtejszych (wiz. 80).

Świadczyłyby o należałości słupowych podcieni też pewnego rodzaju luźność w połączeniu, z właściwym wieńcowym rdzeniem budowy, i przeznaczenie więcej zdobnicze niż konstrukcyjne, mimo pozornego podpierania daleko wystającej części dachu.

Naturalnie przy wroście stosunków z Włochami i zapoznaniu się z bardzo licznymi krużgankami, wpływ ten wschodni rośnie jeszcze bardziej i przeniósł się do zamków, dworów, kościołów, cerkwi, ratuszów, a nawet chat chłopskich tak, że cała Polska zarośliła się wkrótce słupowymi podcieniami, które stanowią w XVI i XVII wieku zasadniczą cechę naszego budownictwa, przyznaną już przez Niemców. Wszystkie okoliczności złożyły się, aby podcieniom słupowym zapewnić nadzwyczajne rozmnożenie się.

Starodawna przyzba w chacie starszego typu wprowadzie na

bierwionach początkowo oparta, chętnie przybierała tę słupową ozdobę, która doskonale do gotowego podstrzesza pasowała.



Wiz. 299.

Dom podcieniowy w Jabłonkowie na Śląsku austriackim. (Slama, Putowani po Slezsku).



Wiz. 300.

Bliźniacze domy podcieniowe w Jabłonkowie na Śląsku austriackim.

Kupieckie gospodnie przeznaczenie domów podcieniowych zachęcało do stosowania tego korzystnego sposobu budowania,

którego pożytek i znaczenie zdobnicze niejednen z kupców na Wschodzie i Wenecyi naocznie widział.

Mimo to rzeźbanie i wiązanie słupów i półłucz za pomocą



Wiz. 301.

Dom podcieniowy w Częstochowie. (Tyg. ilustrowany. Z rys. Głębockiego).




Wiz. 302.

Szkic domów podcieniowych (z tych jeden piętrowy) w Kazimierzu Dolnym, nad Wisłą (Królestwo Polskie). (Kopia z rys. Rychtera z początku 19 stulecia, Biblioteka Pawlikowskich).

wycinanych zastrzałów pozostało i jest na wskrós miejscowe. Dłoń naszego cieśli, stosując się w ogólnych zarysach do życzeń kupca mieszczanina, nadała im swojskie ludowe piętno tak często ozdobne, ładne i malownicze, że chwyciło za serce artystów wielkich, którzy w ołówku przechowali nam często ich zarisy.

Tak ocalały domy podcieniowe dla potomności po spalonym Wiśniczu, zrysowane przez Matejkę, a po pogorzeli Piotrkowa zachowane przez ś. p. Wojciecha Gersona.

Szczególnie ciekawe są szczyty tych domów. W przeważa-



Wiz. 303.

Dom podcieniowy na rynku w Kazimierzu Dolnym, nad Wisłą (Królestwo Polskie).
(Wędrowiec, Nr. 33, z r. 1896).

jącej liczbie odpowiadają one załamaniem dachu i ozdobnym wielkiem czołem dymnikowem temu, co jako zakopiański dach znamy w budownictwie dólskiem (wiz. 56). Czasem jednak tak jak w bóżnicach zjawia się polski mansard (załamanie dachu), albo szczyt zdobi się deskami wycinanymi na kształt renesansowych albo barokowych kamiennych murowańców.

Ponieważ dachy zbiegały się bocznymi spadami, przeto często w spólnym zbiegu założoną była rynew drewniana, która daleko sięgającą szyją wyglądała na ulicę, i tam z dzioba wylewała wodę spływającą z dwóch sąsiednich połaci dachu.

Przy większych domach podcieniowych nie powiększono dachu, ale go rozkładano na mniejsze bliźniacze lub trójniacze dachy o wspólnym zlewie dla dwóch połaci i o rynwie wystającej (wiz. 300).

A kiedy przyszło budownictwo murowane, które z początku tylko koszulkę murowanicową na drewniane jądro domu narzucało, to dachy pozostały tak jak były, a osłonięte murem dookoła tworzyły attykę, tak znamienne dla polskiego gotyku i renesansu,




Wiz. 304.

Stary dom podcieniowy w Goraju, gub. Lubelska, Królestwo Polskie.
(Podał Łopaciński, «Wisła»).

z otworami dla rynien u wspólnego dachowego zlewu. Tak rozłożona ma dwa dachy w pokryciu była niegdyś bursa Jerozolimska w Krakowie, odtworzona na współczesnej rzeźbie z XV wieku, podobnie jak do dziś istnieje drewniany dom o bliźniaczym dachu w Jabłonkowie na Śląsku.

Domów jeszcze do dziś wiele w Krakowie, w Warszawie, Lublinie, wiele ratuszów i zamków jak w Świrzu zachowało ten znamieny układ dachów.

Szczególną trudność techniczną stanowiło umocnienie linii wspólnego zlewu z dwóch połaci dachowych. Często sprawa ta stała się przedmiotem sporu między majstrem a właścicielem w ra-



Wiz. 305.

Stary dom podcieniowy w Goraju, gub. Lubelska, Królestwo Polskie.
(Podał Łopaciński, «Wisła»).



Wiz. 306.

Dom przedmieszczański w Nowym Targu. (Zdjęcie p. Bronisławy Kondratowiczowej).

zie zamakania, a prof. Abraham, znalazłszy księgę procesów konsystorza lwowskiego, odkrył tam zdaje się i nazwę ówczesną techniczną tej linii zbiegowej, kolano niejako dwóch zbiegających się dachów, «nakolanki». Nakolanki te świadczą również, że już w XV wieku polskie słownictwo budownicze istniało we Lwowie.

Ze wszystkich tych względów troskliwe fotografowanie i zdejmowanie owych już jak śnieg w maju, topniejących z każdym rokiem zabytków budownictwa, wypełniłoby niejedną kartę w spisie naszego majątku narodowego w dziejach sztuki ludowej.




Wiz. 307.

Domy drewniane w Nowym Targu. (Zdjęcie Bronisławy Kondratowiczowej).

Osobną odmianą dość jeszcze liczną domów małomiasteczkowych, (wiz. 306 i 308) stanowią dworki podmiejskie, z ogródkiem i sadybą często. Kiedy domy podcieniowe opasują zazwyczaj rynek i najbliższe jemu ulice, to dworki podmiejskie zalegają dalszą część miasta, i stanowią niejako przejście do chat włościańskich, albo dworków drobnoszlacheckich. Zazwyczaj bywa tak, że uboższe domy są niejako ozdobniej urobionymi chatami wiejskimi. Znamieniem ich jest to, że są na kształt chat wiejskich, czołem ku ulicy, a twarzą do podwórza zwrócone, a właściwy front stanowi często, jak to w dworkach łyków łyczakowskich we Lwowie bywa, bramka ozdobna kołkowana.

Na wzór szlacheckich dworków najpóźniejszej warstwy, two-



Wiz. 308. Dom przedmieszczajki w Czeladzi, Królestwo Polskie. (Zdjęcie Bronisławy Kondratowiczowej).

rzony są zaś te, które zwracają się do ulicy szeroką połącią, mają ganek podcieniowy w pośrodku często ozdobny daszkiem dymnikowym albo ściętym, i czasem (jak w Łyścu pod Stanisławowem na przykład) naśladowują barokowe lub renesansowe szczyty. Dach często bywa załamany w mansard polski, a rys poziomy odpowiada rozwiniętej chacie zagrodowej lub też temu, co u drobniejszej szlachty spotykamy.

ROZDZIAŁ VII.

BUDYNKI GOSPODARCZE.


W miarę rozrostu życia rolniczo-gospodarczego na ziemiach dawnej Rzeczypospolitej polskiej, coraz to więcej budynków, które niegdyś służyły za rzeczywiste mieszkanie, zostało użyte do gospodarczych celów, a człowiek-rolnik przeprowadzał się do nowo, coraz to więcej złożonym potrzebom odpowiadającej budowli. Jeszcze na Litwie do dziś niektóre budynki gospodarcze, jak «kleta» i świronek bywają czasowo zamieszkałe (Karłowicz, Chata). W ten sposób przechowały się niezmiernie stare sposoby budowania i podziału budynków, które w kolebie huculskiej, poświęconej gospodarstwu leśnemu, kosznicy podolskiej okrągłej i czworogrannej, staji huculskiej dla pasterzy połoninowych, dostarczyły nam obrazów mieszkań stałych ludzkich w zamierzchłych czasach.

Również na Litwie w «świrnach, kletach» i śpichlerzach zachował się układ niezmiernie stary. Niektóre śpichlerze przypominają konstrukcją swoją budowlę palowe na wysokich słupach, jak na przykład stary śpichlerz w Kołdyczowie (Wiśła, tom 8, str. 358).


Również serniki sterczące na wysokich słupach są podobne do przedhistorycznych budowli palowych.

Dach brogowy okrywający dziś stogi siana, prawdopodobnie był pierwszym dachem na kwadratowej, o czterech słupach, podstawie, jak to znać jeszcze po nazwie litewskiej dachu «stogas».


Niektóre śpichlerki i świronki na Podhalu i Litwie przypominają znowu rozkładem i układem świątynki z «przyzbą», typu tokańskiego lub greckiego. Stodoły znowu na Litwie i na Podlasiu




Wiz. 309. Śpichlerz na plebanji we Wszelowcu. (Wisła, tom XVI. zeszyt 3).



Wiz. 310. Śpichlerzyk (kleta) w Kapicach Tykocińskich (Litwa). (Z rys. Zyg. Glogera. Wisła, tom II).




Wiz. 311. Śpichlerzek (kleta) z Nieciecza nad Narwią (Tykocińskie). (Z rys. Zygmunta Glogera. Wisła, tom II).



Wiz. 312.


Lamus litewski. (Tygodnik Ilustrowany).



Wiz. 313.


Spichlerz Żuka Skarzyńskiego (Zachodnia Galicya). (Wystawa sztuki stosowanej w Krakowie).

wiązane są na zamek z kraglaków aż pod samą kalenicę, (zupełnie jak chaty prostego typu na Huculszczyźnie) bez zaznaczenia linii powały, przypominają sposobem budowania czasy, kiedy w mieszkaniach jeszcze powały nie znano.




Wiz. 314.

Śpichlerz z Jeżewa. Podlasie nadnarwiańskie. (Z rys. Zygmunta Glogera. Wiśła, tom II).




Wiz. 315.

Galerya ze szczykiem na śpichlerzu sandomierskim. (Kłosy, tom XXI, Nr 1705).



Wiz. 316. Śpichlerz z wieku XVII z podwórza Norbertanek na Zwierzyńcu w Krakowie.
(Tygodnik ilustrowany, serya III, tom 6).




Wiz. 317.

Śpichrz w Kraczewicach z r. 1763, pod Opolem nad Wisłą. Gub. Lubelska. (Wisła)




Wiz. 318.

Lamus w Goleniu (Lubelskie). (Tyg. ilustrowany z r. 1898).




Wiz. 319.

Świronek litewski. (Z rys. Zygmunta Glogera, Wisła, tom II, str. 279).




Wiz. 320.

Spichlerz w Płonce na plebanii (Tykocińskie, rys Zygmunta Glogera «Wisła»).



Wiz. 321.

Stary lamus we wsi Pietkowie, gub. Łomżyńska, (Tyg. ilustrowany).




Wiz. 322.

«Kula sata» czyli tok do młócenia we wsi Rukoje, p. Rzeżycki, gub. Wileńska (Wista VII).




Wiz. 323.

Stodoła z Podhala, w okolicy Czorsztyna. (Zdjęcie p. Bronisławy Kondratowicz).



Wiz. 324.

Gospoda w Ossowcu nad Bugiem. (Rys. Zygmunta Głogera «Dolinami rzek»).




Wiz. 325.

Sernica w Szótkowie Klimowiczów, pod Witkomierzem, zniesiona w r. 1881, (Wisła).



Wiz. 326.

Brama wjazdowa do dworu w Paplinie, pow. Węgrowski, Król. Pol. (Tyg. ilustrowany).



Wiz. 327. Brama zagrodowa w Bytomiu na Śląsku górnym, (zdjęcie p. Bronisławy Kondratowicz).

Szopy, stodoły i stajnie ze szczególną, odmienną od niemieckiej, ramową konstrukcją o wypełnieniu tarcicowem lub koszowem, wiązane na zastrzały, jaskółczy ogon i nakładkę, stanowią również typ bardzo znamienny i ciekawy w wielu okolicach.

Każda prawie część kraju ma podobne budowle, które porównawszy od namiotowej koleby i ziemianki używanej na przechowywanie jarzyn, dają dziś już coraz więcej ciekawy obraz dawnych mieszkań.

Również i nazwy ich litewskie, jak «kleta, swyrna, *namas*, (namiot) *Klonas*, *Klunoas* (patrz «klan», keltyckie osady), «Darzine» — huculskie i podhalskie «koleba», huculskie «staja» świadczą o niezmiernej starożytności tych nazw, które jak jednogodny dźwięk w tylu językach indo-europejskich wskazuje, niegdyś odnosiły się do mieszkań ludzkich i nadawały miano osadom a nawet plemionom.

Osobny typ budowli związanych raczej z jazami (wiązami) i groblami, również społecznie-gospodarczych, stanowiły mosty. Mają one w kraju, niegdyś wielkimi bagniskami i rzekami przerziętym, doniosłe znaczenie, które ze stanowiska dziejopisowego omówiliśmy w rozdziale o budowlach pałowych. Tu pozostaje nam je ująć ze stanowiska artystycznego. Znamię zdobniczości przybierały one czasem, i do dziś zachowane, zwracają uwagę ciekawym układem. Źródła z XV w. odróżniają jedne mosty jako robione prostym sposobem na słupach «bez wiązania», na «kletach» tudzież na «wiązie».

ROZDZIAŁ VIII.

ZEWNĘTRZE I WNĘTRZE.

Należy jeszcze rozpatrzyć odmiany, w jakich się obraca zdobienie zasadniczych części składowych budownictwa ludowego. Po części sprawa ta z zasadniczego punktu widzenia rozebraną była już w poprzednich rozdziałach, tu jedynie należy poświęcić uwagę odmianom, obracającym się jednak w formach jednolitych na ziemi dawnej Rzeczypospolitej, Śląska i Prus Wchodnich.

Idąc ulicą, zauważymy najczęściej do ulicy zwrócone bramki wjazdowe wraz z furtami, oraz szczyty dymnikowe.

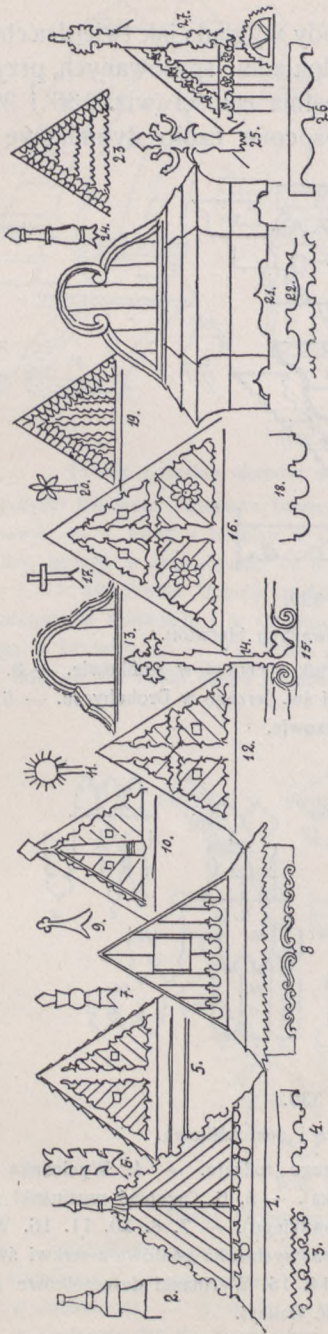
Bramki te ozdobione zastrzałami kołkowymi, znamy już z Łyczakowa pod Lwowem, z Tyśmienicy pod Stanisławowem i począwszy od bardzo prostych, daszkiem opatrzonych, a zakończywszy na ozdobnych profilowaniem i kołkowaniem, jak w Bytomiu na Śląsku naprzykład, należą do bardzo znamiennych szczegółów naszego budownictwa, tak chłopskiego jakoteż przedmiejskiego i szlacheckiego.

Stanowi bramka jako wstęp do obejścia, dziś nieco może w ogólnym zarysie z bram murowanych wzięty, cechę znamiennej dla naszego budownictwa wiejsko-zagrodowego.

Składa się taka bramka zazwyczaj z dwu słupów, płatwy na nie nasadzonej, i zastrzałów na «zabce» nałożonych i zakończonych.

Całość pokrywa daszek gontowy, z częstym szeregiem gontów wyciętym w końce naprzemiany, i grzebieniem wycinanym na kalenicy.

Obok bramy bywa furta.

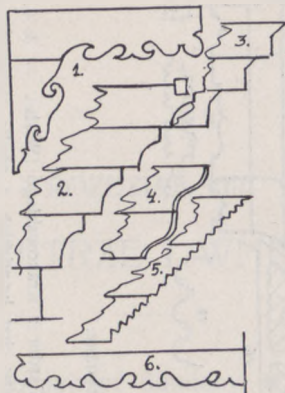


Wiz. 328.

Szczyty, pazdury i listwy wyrzynane.

1. Szczyt z Będzina, gubernia Piotrkowska, ze zdjęcia p. Kondratowiczowej. — 2. Pazdur z Krakowskiego (Wisła). — 3. 4. Listwy wyrzynane z Nadwórny i Grybowa, zdjęcie Tadeusza Mokłowskiego. — 5. 10. 12. 16. Szczyty chat huculskich z okolic Jasienowa (zdjęcie autora). — 6. Pazdur z okolic krakowskiego (Wisła). — 7. Pazdur z Podhala. — 8. Szczyt z Nowego Targu z listwą barokową u dołu (ze zdjęcia pani Bronisławy Kondratowiczowej). — 9. Pazdurek z okolic Lwowa. — 11. Pazdur słoneczkowy z Pokucia. — 13. 21. Szczyty barokowe ganczków z Łyśca (zdjęcie Tad. Mokłowskiego). — 17. 20. Pazdurki z okolic Stróża. — 19. 23. Szczyty gontami wycinanymi zdobione bóżnicami w Chodorowie. — 15. 18. 22. 26. Listwy (15) z W. Ks. Poznańskiego (zdjęcie p. Gostenieckiego) i 18. 22. 26. z okolic Nadwórny. — 14. 25. Pazdury w formie krzyżów z Litwy pruskiej (Bauernhaus in Ostpreussen). — 27. Szczyt chaty litewskiej z okolic Inzy (Litwa pruska, Bauernhaus in Ostpreussen).

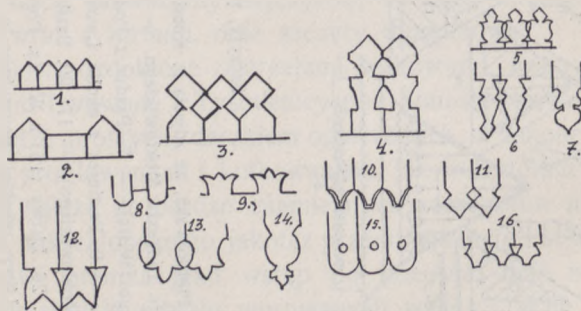
Na Podolu całość takiej zagrody wygląda jak twierdza chłopska. Brama sama, często z desek dokładnie spasowanych, przybitych do skrzyżowanych dwóch łąt dopełnia całości (wiz. 136 i 327). Do ulicy zazwyczaj jest zwrócone czoło dymnikowe dachu,



Wiz. 329.

Wsporniki z wysuwanych bierwion.

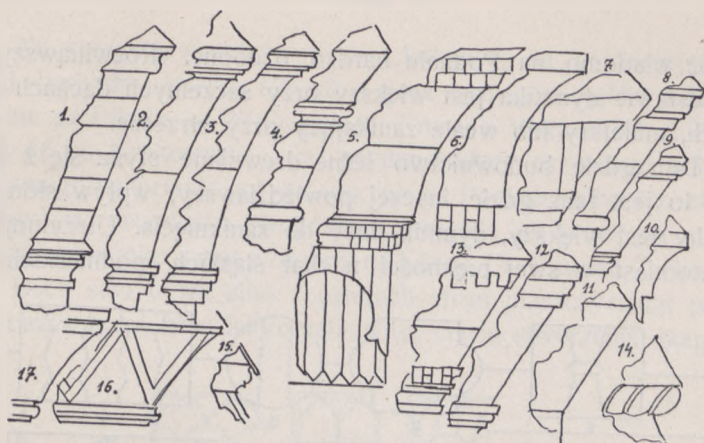
Wspornik belkowy ze Świrza. — 2. Wspornik z cerkwi w Kullkowie. — 3. Z cerkwi św. Krzyża w Drohobyczu. — 4. 5. Z cerkwi św. Jerzego w Drohobyczu. — 6. Z domu w Złoczowie.



Wiz. 330.

Wycinanki gontowe i deszczółkowe.

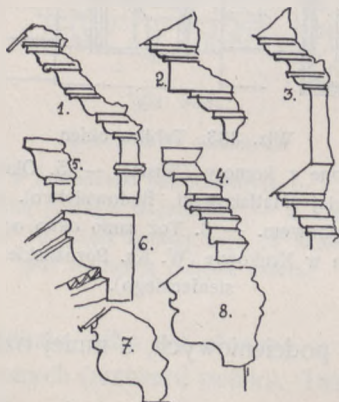
1. 2. 3. Grzebienie gontowe najpospolitszego rodzaju. — 4. Wycinanka gontowa z Podhala (Gloger, Encyklopedia staropolska). — 5. 6. Grzebienie wycinanki gontowej z okolic Grybowa (zdjęcie Tadeusza Mokłowskiego). — 7. 8. 10. 11. 16. Wycinanki gontowe w Galicyi wschodniej. — 12. Stara wycinanka gontowa z cerkwi św. Krzyża w Drohobyczu (zdjęcie autora). — 9. 13. 14. 15. Wycinanki deszczółkowe z rozmaitych okolic Galicyi.



Wiz. 331.

Profile gotyckie okapów w budowlach drewnianych.

1. Profil gotycki kamienny (Gotische Baukunst, Ungewitter). — 2. 3. Profil z bóżnicy w Chodorowie. — 4. Profil z bóżnicy w Gwoźdźcu. — 5. Profil z fryzem gotyckim z cerkwi św. Jerzego w Drohobyczu. — 6. 13. Profil z cerkwi św. Krzyża w Drohobyczu. — 7. 11. 16. Profile domów podcieniowych z Jabłonowa. — 8. 9. 12. 17. Profile dzwonnicy w Kulikowie i w Chodorowie. — 10. Obdasznica okienna z cerkwi św. Jerzego w Drohobyczu. — 14. Profil gżemsiku opaskowy z dzwonnicy w Starej Soli. — 15. Profil okapu z domu podcieniowego w Jabłonowie.



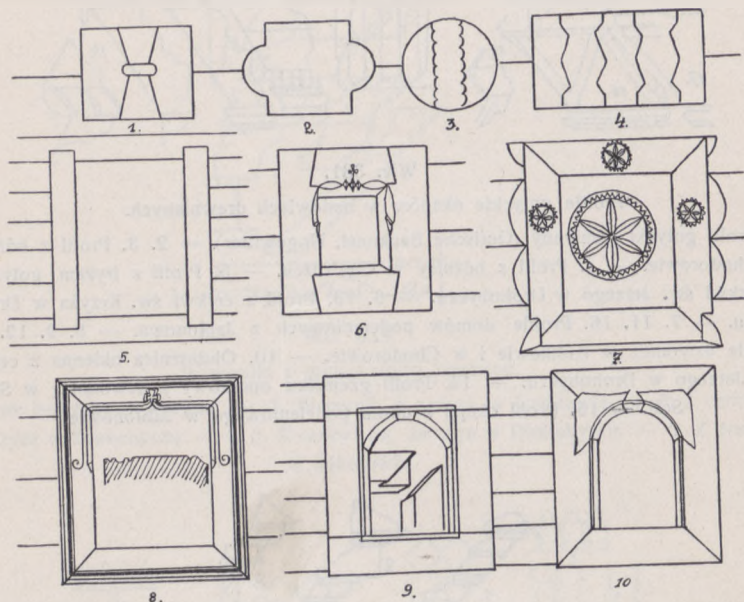
Wiz. 332.

Okapy renesansowe i barokowe.

1. 2. Okapy z kościoła drewnianego w Jabłonowie, powiat Kołomyjski, wiek XVIII. — 3. Okapy drewniane z dzwonnicy przy cerkwi w Mikulczynie. — 4. Okap barokowy z bóżnicy w Jabłonowie. — 5. 6. 7. 8. Kamzamsie nieoznaczonego charakteru z kościoła w Krukowie (W. Ks. Poznańskie, zdjęcie p. Gosienieckiego z Gniezna).

jak już wiadomo, na Podhalu bardzo ozdobne. Rozwinąwszy się na podstawie dymnika jest większy przy szczelnych dachach gontowych, mniejszy lub wcale zanikający przy strzesze.

Tam gdzie budownictwo leśne drewniane styka się z rolniczym, to jest tam, gdzie, inaczej powiedziawszy, wpływ słomianej strzechy jest większy, dymnik dąży do zaniknięcia. Utrzymuje się on natomiast w swej piękności u chat śląskich, podhalskich, hu-



Wiz. 333. Tablica okien.

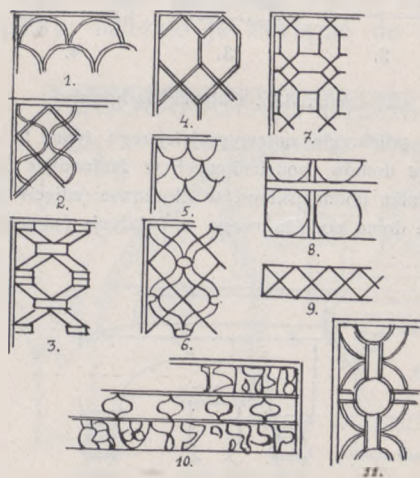
1. 2. 3. 4. Okna wykrojone z komory (Wista). — 5. Okna najprostszego typu. — 6. Okno z chaty podhalskiej (Matlakowski, Budownictwo). — 7. Okno z chaty wiejskiej w Brunarach pod Grybowem. — 8. Toż samo okno od wewnątrz. — 9. 10. Zewnątrz i wewnątrz okna w Krukowie (W. Ks. Poznańskie, według rysunku p. Gosienieckiego).

culskich, w domach podcieniowych, a mniej ozdobnie w kościołach i cerkwiach.

Czoła tych dymników znane z Matlakowskiego «Budownictwa» takie, jakie je w okolicy Zakopanego widzimy, znane z ryciny naszej chaty śląskiej, z domów Prus Zachodnich, domów podcieniowych i bóżnic załączonych w niniejszej książeczce, wzbogacają się zapewne o kilka ozdobnych szczytów wziętych z Huculszczyzny i okolic między Jasionowem a Worochtą (wiz. 328).

Na szczycie, u zbiegu czoła i kalenicy, na najdostojniejszej części budynku, mieści się albo para śparogów (głów końskich) głównie na Litwie, w Wielkopolsce, Prusach Wschodnich i Zachodnich aż po Krakowskie, albo pazdur będący drzewnem odbiciem kamiennego kwiecienia gotyckiego, jak na Podhalu, albo też «słońce» z nabijanymi promiennie gwoździami, gwiazda lub krzyż jak na Rusi halickiej, albo jako kwiat ozdobny na Litwie i w Prusach Zachodnich.

Dach sam bywa albo z czterech stron płaszczyznami pochyłemi naznaczony, albo lekko załamany, celem stworzenia okapu jak



Wiz. 334.

Oprawy szyb okiennych.

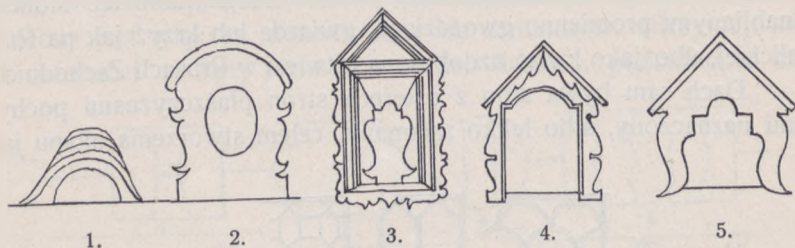
1. Oprawa szyb z bóżnicy w Jabłonowie pod Kołomyją. — 2. 3. 5. 6. 7. 9. 11. Oprawy szyb w bóżnicy Chyrowskiej (Galicya wschodnia). — 4. Oprawa szyb w cerkwi św. Jerzego w Drohobyczu. — 10. Część oprawy szyb (w napły) z bóżnicy w Gwoźdźcu pod Kołomyją (zdjęcie autora).

przy dachach na Podhalu, albo też złożony z dwóch dachów profilowaniem przedzielonych (mansard polski). Takie dachy zachowały się zwłaszcza przy dworach szlacheckich, podmiejskich, dalej plebanich i organistówkach. Zna je Kraków, gdzie prócz profilu bywa jeszcze pozioma deska na okna, zna je cały kraj jako zabytek XVII i XVIII stulecia.

Są jeszcze dachy wiejskie, podmiejskie kilkoma płaszczyznami na czole ścięte, aby dać miejsce oknom półpięterka (wiz. 138).

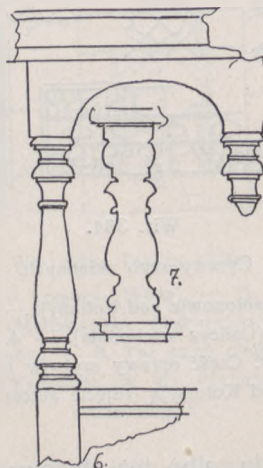
Kalenica przy dachu gontowym jest ozdobiona grzebieniem z gontów wycinanym, który przenosi się również na pokrycie dachu.

Pokrycie dachu strzechą jest dwojake, albo gładkie, albo schodowate. Często dach jest gładki a tylko ornament krzyża jest scho-



Wiz. 335. Okienka dachowe.

1. Okienka dachowe półokrągłe najwycyńniejszego typu. 2. 3. Okienko dachowe ozdobniejszego typu z domów podcieniowych w Jabłonowie (zdjęcie autora). — 4. Okienko dachowe domku podmiejskiego w Złoczowie (zdjęcie autora) — 5. Okienko dachowe domu podcieniowego w Delatynie (zdjęcie autora).



Wiz. 336. Szczegół wiszącej galeryi z klasztoru Norbertanek na Zwierzyni. (Rys. Jana Matejki. Tyg. ilustrowany).

dowato narzucony. Strzecha dla umocnienia posiada jeszcze na kalenicy szereg kozłów, to jest związanych palików pod kątem dachowym przytrzymujących strzechę i dających opór wichrom.

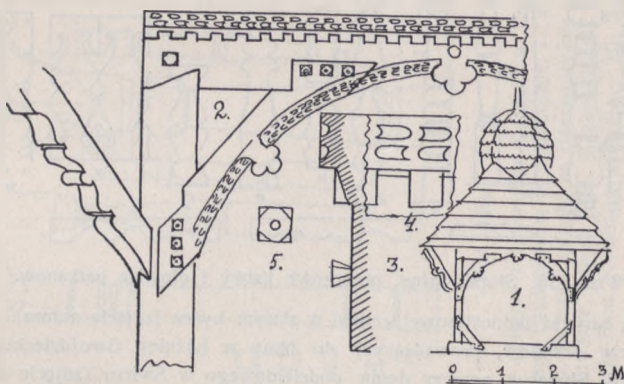
Przy cerkwiach, bóżnicach i domach podcieniowych zwracają

na się uwagę kamzamsy okapowe tak gotyckie, jak renesansowe i barokowe.

Obejrzyjmy okna i dźwirze.

Okna z początku, w czasach kiedy bierwiona, z których czyniono mieszkania, dochodziły niezwykle grubości, wykrawywano w dwóch sąsiednich bierwionach. Takie okna często są jeszcze zastosowywane w komorach i używane we wieńcówce także w Skandynawii, aczkolwiek nieco w odmiennej formie (wiz. 333).

Z biegiem czasu, kiedy rozmiary drzew malały a potrzeba światła w izbie rosła, trzeba więc było wyciąć kilka belek, ale aby jednak nie wypadły, należało je zawiązać do słupa pionowego,



Wiz. 337.

Szczegół podcienia wejścia na cmentarz przy cerkwi św. Mikołaja w Rohatynie (Galicya wschodnia).

1. widok ogólny. — 2. Szczegół słupa, płatwy, zastrzału i podpórki. — 3. Profil płatwy z widokiem kołka. — 4. Widok ornamentyki (wody płynącej i zębów) na płatwie. — 5. Okrojenie kołka — (Zdjęcie autora).

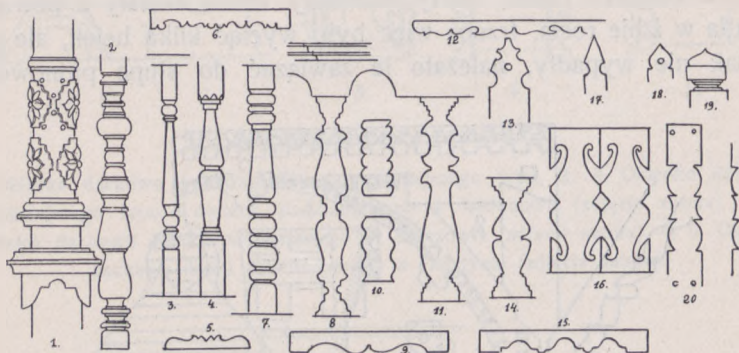
który z początku, u spodu i u góry, zaczepiał o poziomą długą belkę (wiz. 333, 5). Potem dostosowuje do górnej i dolnej części słupów dalszy kawałek «ocapa» zawiązanego na «rać». W tem wiązaniu dopiero oprofilowują się kanty wedle sposobu, jaki niegdyś w romańszczyźnie i gotyku widziano, a zdobi też ozdobami mającemi własne rodzime tradycje.

Mimoto i same okienka nie były zbyt duże, w chatach wiejskich błonami nie szkłem wypełnione (szklarz, to «błoniarz» na Podhalu).

W dworach szlacheckich bywały ramy szybowe, często, jak

na rycinie załączonej dworu w Chruszczynie wielkiej, bardzo znamienne (wiz. 166).

W bóżnicach i domach podcieniowych są gdzieniegdzie, a były niegdyś wszędzie szkła we wzorzysty często kolorowy deseń w ołów oprawny ułożone, z czego pozostał się po dziś dzień sposób mówienia do dzieci: «chcesz (kolorowej) szybki z okna». Później zastosowywano okienka okrągłe, ku czemu służyła zasada wiązania górnej i pionowej belki ukośną, zwaną zastrzałem. Znane są takie

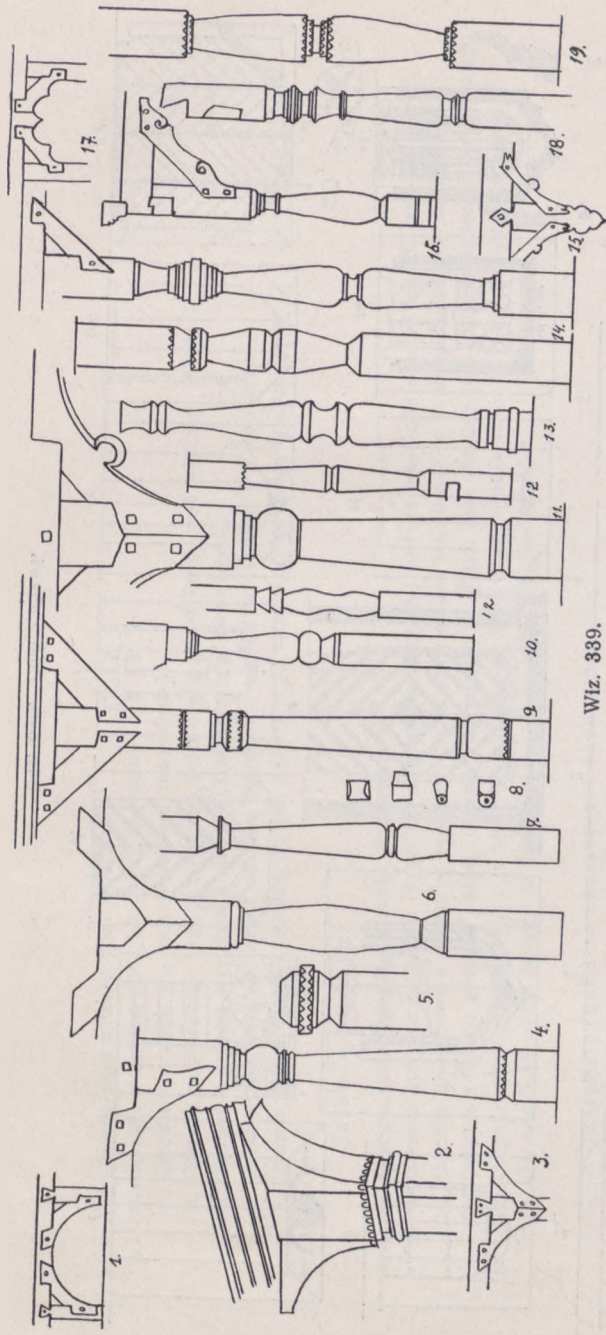


Wiz. 338. Słupki luźne, poręczowe listwy i głowice parkanów.

1. Słupek u barjerki ikonostasowej cerkwi w starym Łyścu (zdjęcie autora). — 2. Słupek z poręczy schodów, prowadzących do bimy w bóżnicy Gwoździeckiej (zdjęcie autora). — 3. Słupek z poręczy domu podcieniowego w Świrzu (zdjęcie autora). — 4. Słupek z poręczy dworku podmiejskiego w Tyśmienicy. — 5. 6. 9. 12. 15. Listwy wycinane z Jabłonowa, Gwoźdźca, Nadwórny i Tyśmienicy (zdjęcie autora i Tadeusza Mokłowskiego). — 7. Poręcz toczona z galerii cerkwi w Tyśmienicy. — 8. Poręcz u bimy w bóżnicy Chodorowskiej. — 10. Przedziały okien w komorach w Krakowskim (Wista). — 11. Szczegół przegródki okna nad drzwiami ze wsi Wojkowce kościelne (zdjęcie p. Bronisławy Kondratowiczowej). — 14. Toż samo z Czeladzi, gubernia Piotrkowska, (zdjęcie p. Bronisławy Kondratowiczowej). — 20. Toż samo z Bytomia (zdjęcie p. Bronisławy Kondratowiczowej). — 16. Wycinanka deszczółkowa z furty w Nowym Targu (zdjęcie p. Bronisławy Kondratowiczowej). — 13. 17. 18. 19. Wycinanki głowic i szczytów u parkanów z okolic Stanisławowa.

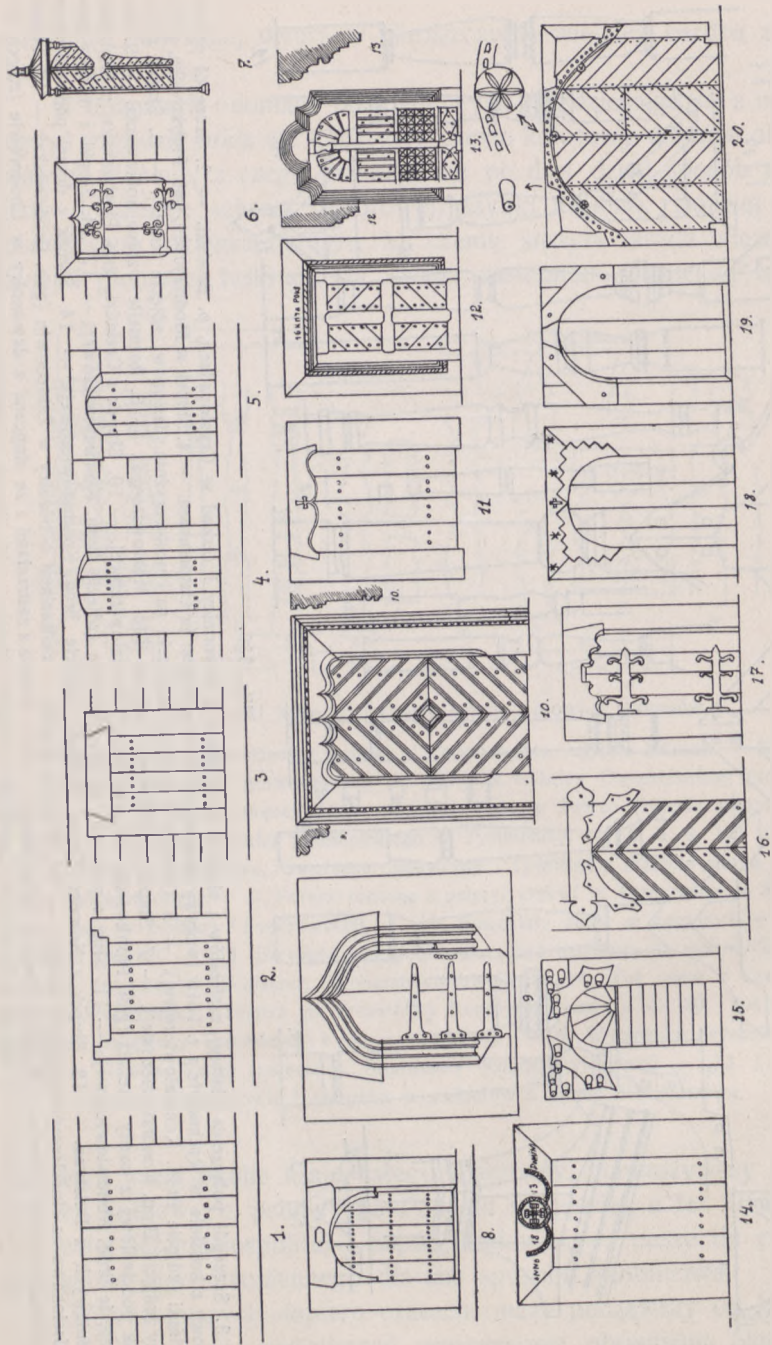
okienka z wielu okolic kraju całego. Zastrzały, pomnożywszy ilość zdobień kołkowych, pchnęły na Podhalu najgęściej, a też i na dołach całej Rzeczypospolitej i Śląska, budownictwo nasze do zastosowywania tego znamienego dla nas sposobu zdobnictwa.

W późniejszych dopiero czasach, może począwszy od końca wieku XVII, zaczęto naśladować renesansowe obramienia okienne,



Wiz. 339.

1. 3. Szczegół połączenia płaty, zastrzałów i słupów w półłuczcu z dzwonnicy i cerkwi w Czystopadach, p. Brodzki. — 2. Szczegół podcieniony z kościoła w Rychnowie z r. 1518 (wpływy renesansu). Baudenkmäler in Ostpreussen. — 4. Słupek w Modrzejowie, gub. Piotrkowska, p. Będziński (zdjęcie Bron. Kondratowiczowej). — 5. Głowica z poręczy kapliczki na Huculszczyźnie (Jasionów, zdjęcie autora). — 6. Słupek ze Słuchy (zdjęcie Bron. Kondratowiczowej). — 7. Słupek z Nadworny (zdjęcie Tad. Mokłowskiego). — 8. Rozmaite wzorce kółkowania. — 9. Słupek podcieniony z osady Czeladź (gub. Piotrkowska) zdjęcie Bron. Kondratowiczowej. — 10. Słupek z Czeladzi, gub. Piotrkowska, p. Będziński (zdjęcie Bron. Kondratowiczowej). — 11. Słup z podcienia w Modrzejowie (zdjęcie Bron. Kondratowiczowej). — 12. 14. Słupki z domów podcienionych z Delatyna. — 13. Słupek z Nowego Targu, Podhale (zdjęcie Bron. Kondratowiczowej). — 14. Słupek z domu podcienionego z Jasionowa na Huculszczyźnie (zdjęcie autora). — 15. Wiszące przeszło z zastrzałami z bóżnicy w Zabłudowie (gub. Grodzieńska). — 16. Słupek podcieniony z Prus wschodnich (Bauernhaus in Ostpreussen). — 17. Płatwa z zastrzałami i ze słupcami z dzwonnicy w Chodorowie (zdjęcie autora). — 18. Słupce podcienione z bóżnicy w Chodorowie (zdjęcie autora). — 19. Słupek z Nadworny (zdjęcie Tad. Mokłowskiego).



Wiz. 340. Tablica drzwi.

1. Odrzwia najprostsze typu (Podhale).
 2. Odrzwia z ocapem (Huculczyzna, Jasionów).
 3. Odrzwia z ocapem «na rącz» (Huculczyzna-Podhale).
 4. Odrzwia najprostsze typu z wycięciem belki u góry (wieś Radlin pod Kielcami. «Wisła»).
 5. Odrzwia z ocapem wyciętym z chaty w Truskawcu, (p. Drohołycki).
 6. Odrzwia z ocapem na koź i okrojem gotyckim z cerkwi św. Jerzego w Drohobyczu.
 7. Dźwirze deszczółkowe z miniatur Borysa i Gleba z XI stulecia. (Nowicki, Istonia iskułstwa).
- Odrzwia stylowe:
8. Odrzwia romańskie (Matlakowski, Budownictwo).
 9. Odrzwia gotyckie z Chechta (Tygodnik ilustrowany, serya IV, tom VI, szerokości około 1 m. 20 cm, obok profil).
 10. Odrzwia przejściowe z gotyku w renesans (flamboyant) cerkwi św. Krzyża w Drohobyczu (zdjęcie autora).
 11. Odrzwia z Bumar gotyckie późne, (Grybowski) wycięte w grzbiec osła «Eselrücken» (zdjęcie Tadeusza Mokłowskiego).
 12. Odrzwia cerkwi z Solotwy z r. 1640 o zbliżonym do romańskiego profilu (zdjęcie Tadeusza Mokłowskiego).
 13. Odrzwia barokowe z bóżnicy w Jablonowie — obok okroj (zdjęcie autora).


Odrzwia ozdobne o charakterze ludowym:

14. Odrzwia huculskie z dzwonnicy w Jasionowie z r. 1813. (Zdjęcie autora).
15. Odrzwia stodoły w Sławkowie o zdobieniu kołkorem (Król. Polskie). (rysunek Głębockiego, Tyg. ilustrowany).
16. Odrzwia z ozdobnie wsdzonym ocapem, gubernia Piotrkowska (zdjęcie Bronisławy Kondratowiczowej).
17. Odrzwia z Tylicza pod Krynicą (rys. Gersona, Wisła).
18. Odrzwia z okolic Tuchli (rysunek Kopernickiego, Wisła).
19. Odrzwia ze Sławkowa (Wisła).
20. Brama ze Sławkowa, gub. Kielecka, (zdjęcie p. Bronisławy Kondratowiczowej).

które w formie deszczułek na kożę wiązanych, nabijano na drzewo wyrzynając w znamienne faliste wycięcie. Stąd powstał typ okien bardzo częsty w naszych miasteczkach w nowszych czasach, który się czasem znowu powrotną falą do muru i wyprawy wracał, jak to przykład okien z bóżnicy w Łyścu p. Stanisławowem pokazuje.

Odmianą okien były i są okienka dachowe, wzięte zresztą często w swoim wyglądzie ze stylów historycznych i odpowiednio przekształcone.

Znamienne dla naszych okolic może są okienka albo półokrągłe,



Wiz. 341.

Odrzwia w kościele z Chechła (Królestwo Polskie).

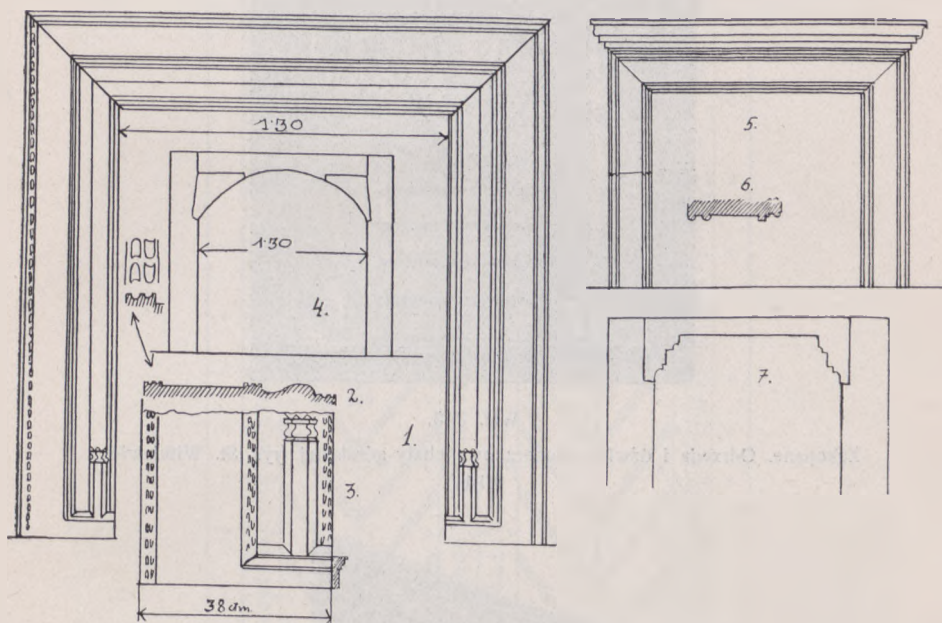
albo też i proste przez podniesienie dachu niby powieki wytworzone. W ten ostatni sposób szczególnie piękny, projektował otwory dachowe Witkiewicz w domu pod «Jedłami» prof. Pawlikowskiego, wzięwszy motywy z domu, o ile się nie mylę, Krzeptowskiego na Kościeliskach.

Od okien przejdźmy do dźwirz głównych. Prowadzi do nich w domach drobno szlacheckich i podmiejskich ganek na słupkach, często piętrowy, z budownictwa podcieniowego wzięty. (Wiz. 156, 159, 165).

Obramienie dźwirzowe nie różni się w głównym swoim wzorze od tego, cośmy powiedzieli przy oknach. Początek słupa w drzwiach jest może tylko starszy, i stamtąd dawny budowniczy nauczył

się go stosować w oknach. Okap górny jest również późniejszą może w czasach gotyckich zastosowaną rzeczą. Ocap ów wiązany jest na rać, i w dawnych czasach, kiedy budulec był potężnej grubości, służył jako odrzwia w Grybowie, w Tyliczu i w Chechle, jako miejsce wycinania gotyckich, nawet bardzo zdecydowanych profilów (wiz. 340, 9, — 341).

Późniejszym jest zastosowywanie zastrzałów, które wy-



Wiz. 342.

1. Odrzwia z bóżnicy w Gwoźdźcu pod Kołomyją. — 2. Profil tych odrzwi. — 3. Szczegóły spodu tychże odrzwi. — 4. Odrzwia do sionki zewnętrznej bóżnicy w Gwoźdźcu. — 5. Odrzwia bóżnicy w Chodorowie (Galicya wschodnia). — 6. Przekrój profilu tychże odrzwi. — 7. Odrzwia zewnętrzne tejże bóżnicy.

wołały ozdobę kołkową, tak powszechną niegdyś w Polsce i dzisiaj najsilniej zachowaną na Podhalu.


Najpóźniejszym zaś jest naśladowanie form renesansu włoskiego, przez przybite profilowane deseczki.

Przy sposobności tej przytaczamy szereg kołków rozmaicie zdobionych z rozmaitych części Polski.

Szczególnie ciekawe są dźwirza same.


Z początku składały się one z desek przybitych kołkami do

łat poprzecznych poziomych albo ukośnych na krzyż położonych od wewnątrz chaty. Ponieważ istniejące szpary nie chroniły przed skutkami niepogody, przeto musiano postarać się o drugą warstwę



Wiz. 343.

Zakopane. Odrzwia i dźwirze stonczkowe chaty górskiej (rys. St. Witkiewicza. Wisła).




Wiz. 344.

Drzwi do kościoła w Rychnowie w Prusach Wschodnich (Verzeichnis der Baudenk-mäler in Provinz Ostpreussen).

mniejszych, pod prostym kątem wzajemnie ułożonych deseczek, które dawały w środku dźwirza kwadrat również kawałkiem drzewa wypełniony.

Znajomość bowiem właściwości drzewa nakazywała ze względu na różnice w wilgoci i temperaturze, rozdzielić je na mniejsze kawałki i uło-




Wiz. 345.

Dźwirza kościoła św. Salomei w Grodzisku (Tyg. ilustrowany, 1883).

żyć tak, aby pęcznienie i ściąganie się wzajemnie znosiło. (Wiz. 340, 10)

Rozwinął się stąd sposób zdobienia dźwirz, który jest powszechny u nas, i często dochodzi do wielkiej ozdobności i wykwintności.

Górna część dźwirza tworzy często w domach podcieniowych szlacheckich a nawet chłopskich, okienko kratą z balasek drewnianych zasłonięte.




Wiz. 346.

Dźwirza ozdobne bronzem nabijane z bóżnicy w Stanisławowie, Galicya, (zdjęcie autora).

Dźwirza takie mają na sobie często zawory i okucia bardzo znamienne, tudzież zamki i kłódki żelazne dłonią ludową wzorzyście wykute.

VKŁAD BELKOWANIA STRO
PVIZBY MIESZCHAŃSKIEJ
VZYWANY W XV(?) XVI I XVI
STVLECIV.



SKALA

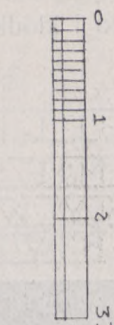
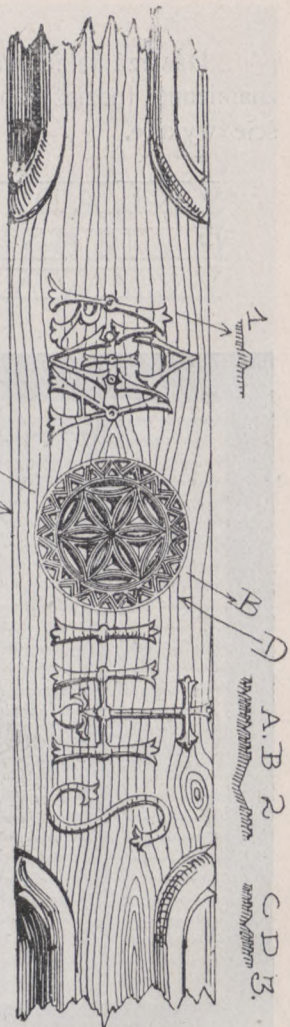
WIZ.III.

Wiz. 347.

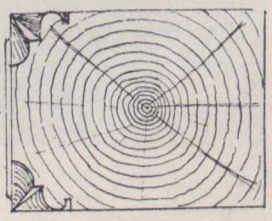
rys. J. J. Mokroski. Finał pol.

Do zewnątrz należą jeszcze rozmaitego rodzaju rysie, które na rycinie załączamy.

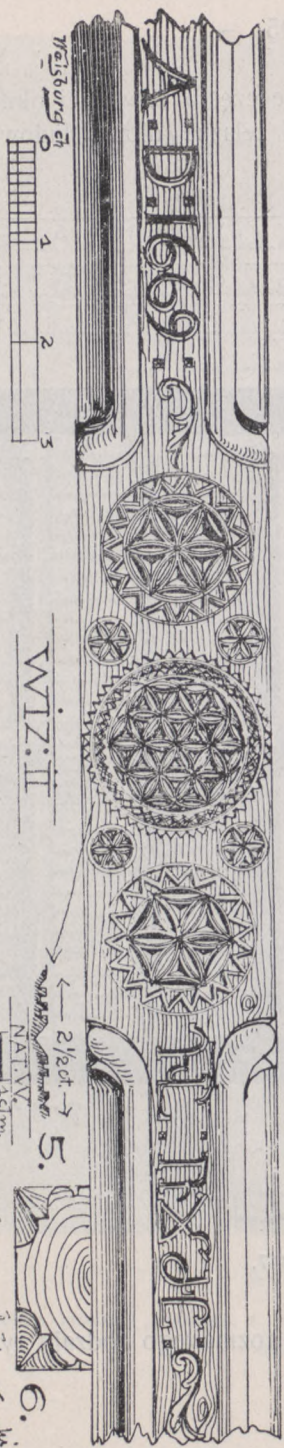
Przejdźmy do wnętrza.



FRZEKRÓJ: A B : C D W DWA RAZY
 WIĘKSZEJ SKALI OD RESZTY RYSUNKU.



4.



SKALA

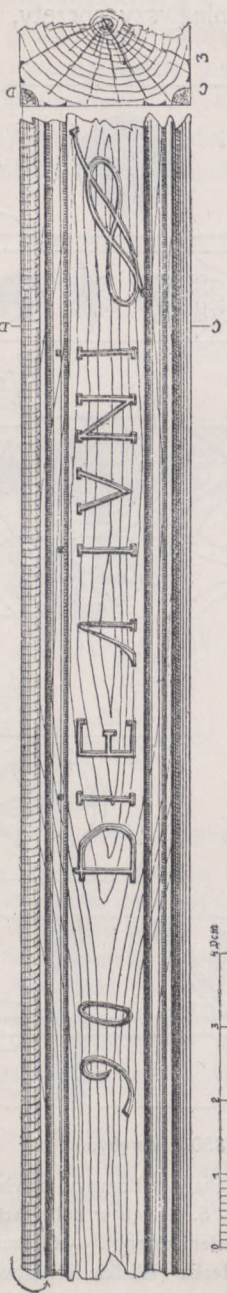
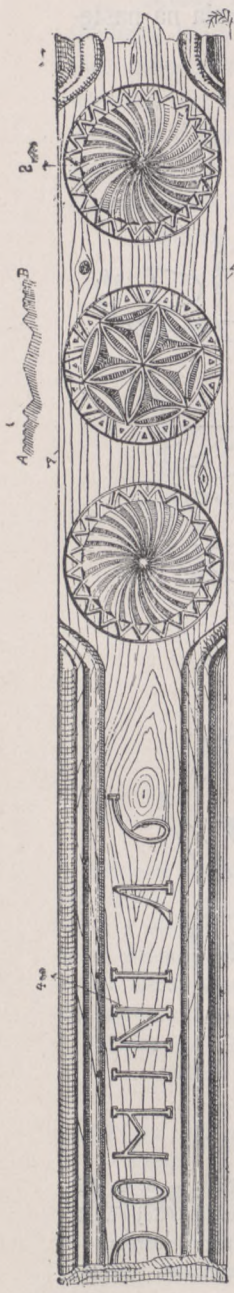
WIZ. I

WIZ. II

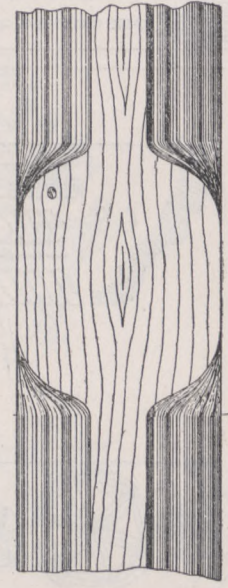
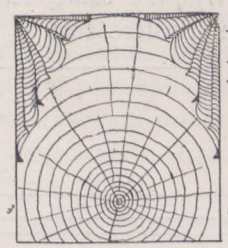
2 1/2 ct →
 ← 1 ct
 NAT. VV

Handwritten notes:
 6.
 Kopia z rękopisu
 z 1800 r.

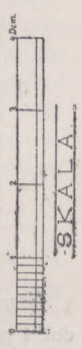
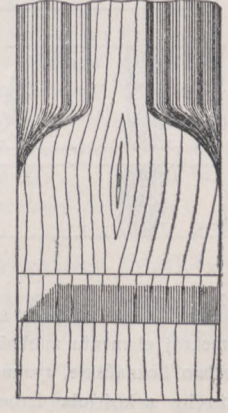
Wiz. 348. Sosreby Iwowskie.



WIZJA

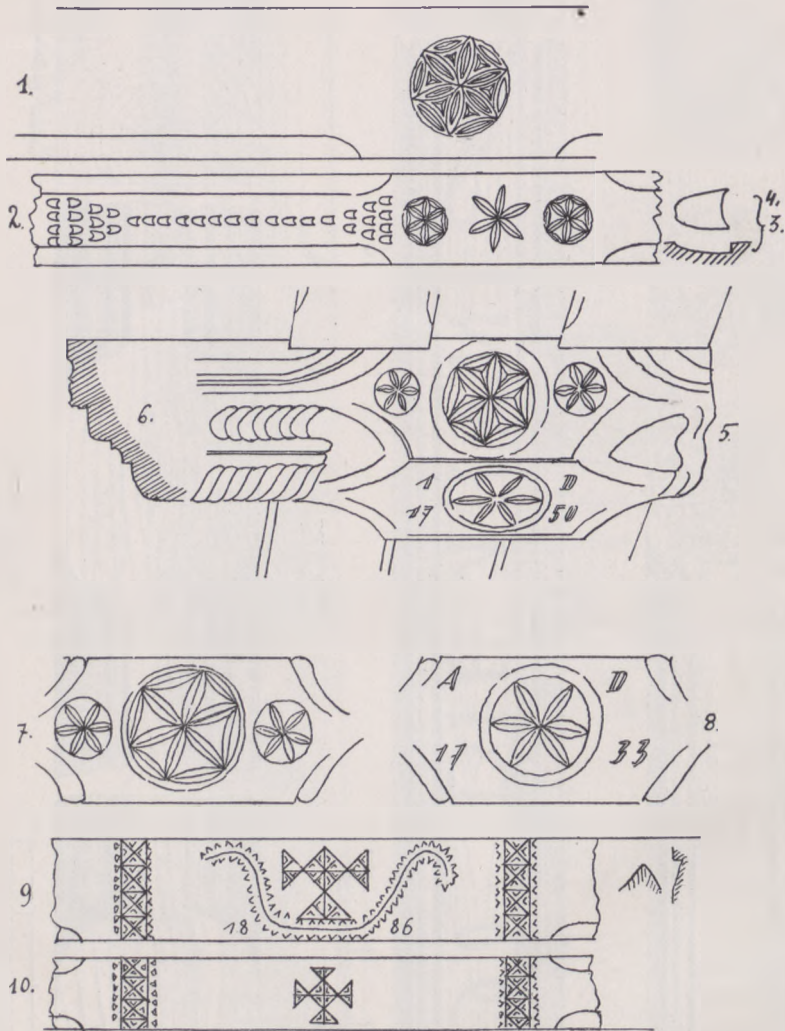


WIZJA



Wiz. 349. Sosreby Iwowskie.

Wnętrze samej izby, pominiawszy sprzęty, pozwala na następujące spostrzeżenia.



Wiz. 350. Sotręby.

1. 2. Widok z boku i ze spodu sotrębu z chaty w Boguszy, powiat Grybów. — 3. 4. Widok i przekrój elementu zdobniczego. — 5. Sotręb w kolegiacie gnieźnieńskiej (Wielkie Księstwo Poznańskie, rysunek p. Gosienieckiego). — 6. Przekrój tegoż sotrębu — 7. 8. Sotręby z kościoła farnego w Kłecku (Wielkie Księstwo Poznańskie, również według rysunku p. Gosienieckiego). — 9. 10. Widok z boku i ze spodu sotrębu z chaty w Knihininie, powiat Stanisławów.

Ściany z płazów drzewnych w budownictwie leśnem tworzone działają już samą płaszczyzną ciepłą i gładką. Podłoga ubita w glinie, albo z desek, gdzieniegdzie jest jeszcze kołkami przymocowywana do łąt poprzecznych. W rogu izby stoi piec kaflowy duży albo też i kamienny, w izbach ozdobnych szlacheckich prócz pieca jest jeszcze i kominek ośmiobocznie pościanany (patrz izba szlachecka, wiz. 166).

Ozdobę izby stanowi powała, z desek często wzorzyście uło-



Wiz. 351. Tablica ornamentów roślinnych.

1. Liścienie na wierzchu rogatywki chłopskiej z okolic Rohatyna. — 2, 3, 9. Obszycie kieszeni, rogu i kołnierza kurtki chłopskiej z okolic Rohatyna (na tle szarem w czerwone i zielone). — 4. Malowanie ścienne z cerkwi św. Krzyża w Drohobyczu (tło błado zielone). — 5. Ornament z ornatu perłowego w Częstochowie wiek XIV, (wzory sztuki średniowiecznej, Rastawiecki). — 6. Zdobienie roślinne wyrysowane na rożku do prochu z XVIII stulecia (w muzeum Czartoryskich w Krakowie). — 7. Wyszywka z Makowa (róg chustki, ze zbiorów Udzieli, Wisła, tom XIV). — 8 i 10. Zdobienie roślinne wyszywkowe na Rusi. (Wyszywki wschidnoj Hałyczyny).

żona na wzór tego, cośmy przy drzwiach widzieli (Matlakowski).

Deski te są ułożone na belkach, opartych na potężnym balu sfazowanym, zwanym, sosręb, siostrzan. System ten powały był niegdyś powszechnym w całej Polsce, tak w domach szlacheckich, jakoteż mieszczańskich, a dzisiaj się jeszcze zachował w chłopskiej chałupie.

Sosręb ten bywa zdobiony najczęściej gwiazdą sześciopromienną, o której przypuszczalnem znaczeniu pisaliśmy wprzód.

Na Huculszczyźnie i Pokuciu zjawia się gęsto inny system zdobienia wzięty z wyszywki a uwidoczniiony na rycinie sosrębu zdjętego w Knihininie przez Tadeusza Mokłowskiego.

Ciekawy sosręb z Księstwa Poznańskiego dał rysunek pana Gosienieckiego z Gniezna, który załączamy w całej gromadzie sosrębów (wiz. 350).

Osobnym sposobem powały, będącym często fantastycznym naśladowaniem sklepienia murowanego w kościołach i bóżnicach, są te, które znamy w bóżnicach drewnianych.

Powała taka albo kolebkowa, albo też złożona z rozmaitych powierzchni, bywa najczęściej troskliwie i pięknie malowana, na równi z ścianami i to wprost na drzewie (wiz. 248, 255, 256).

Do ozdoby ścian bielonych wewnętrznych izby, służą również wycinanki i nalepianki z papieru kolorowego, które pojawiwszy się po raz pierwszy na wystawie sztuki stosowanej polskiej, jako wyraz twórczości ludowej zdobniczej w Łowickiem i Lubelskiem, zwróciły uwagę znawców, i zostały częściowe pomieszczone w zeszycie pierwszym wydawnictwa «Towarzystwa polskiej sztuki stosowanej».

Takie same wycinanki używane do ozdoby przez lud, znalazł mój brat w okolicy Stanisławowa, a nauczycielka ludowa p. O. Kobzajewiczówna ma ich cały zbiór z okolicy Wojniłowa.

ROZDZIAŁ IX.



SPRZĘTARSTWO.

Ostatnią częścią naszej pracy, którą oddajemy w rękę łaskawemu czytelnikowi, jest rozdział poświęcony sprzętarstwu ludowemu.

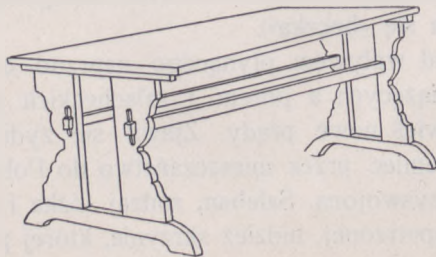
Dotyczy on nietylko tych sprzętów, które się mieszczą w chacie wieśniaka, ale obejmuje sobą cały dział robót czynionych dla użytku człowieka u nas, które noszą na sobie piętno twórczości ludowej.

Początki sprzętarstwa są bardzo proste i odnoszą się w tej formie, którą znamy, bezwarunkowo do początku leśnej kultury. Ława na rososzkach wsparta, stół, czyli z początku pień szeroki ścięty, jaki dziś używają rzeźnicy, na co pokazuje nazwa stół (ros. «stołp», słupek), łóżko utworzone z desek na czterech rososzkach jak na Huculszczyźnie w kolebie a również w hrubieszowskim zakątku, tudzież półka osłonięta z przodu prostopadłą deseczką, a w łyżnikach podhalskich szczególnie pięknie wycinana, wszystko to tworzyło niegdyś całe umeblowanie izby. W komorze umieścić się zasiek, późniejszy sąsiek na zboże, (patrz stół, a razem skrzynia tudzież pień wydrążony (kłoda huculska) na mąkę, krupy i t. d., z którego wytworzyła się «beczka»).


Później pod wpływem płynącego naprzód do domów mieszczańskich i książeńcych a potem i szlacheckich zbytku, zaczęły się wciskać na wieś nowe prądy. Zjawił się zydeł, rzecz nazwą i kształtem z Niemiec przez mieszczaństwo do Polski przyniesiona i na Podhalu przyswojona. Szlaban, rodzaj łóżka i ławy jednocześnie poręczami opatrzonej, tudzież skrzynia, której początek, nazwa włoska «scrina» zupełnie wyjaśnia, przyszedł również do nas z Zachodu.



Wiz. 352. Łyżniki z Podhala. (Zdjęcie p. Bronisławy Kondratowicz).

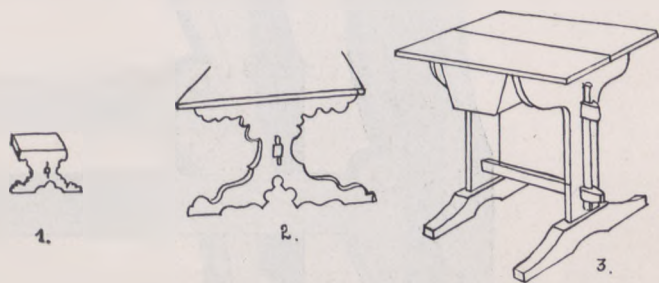


Wiz. 353. Stół litewski. (Dolinami rzek, Zygmunta Glogera).



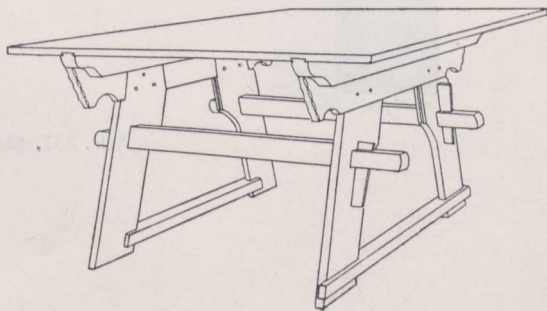
Wiz. 354. Tablica porównawcza stołów polskich.

1. Stół z Opatowa, (rys. Wojciecha Gersona). — 2. Stół z Podhala, (rys. Wojciecha Gersona). — 3. Stół z Lublina, (rys. Maszyńskiego). — 4. Stół z Podhala, (rys. Wojciecha Gersona, Tygodnik ilustrowany i «Zdobnictwo rękodzielnicze» Gersona).




Wiz. 355.


1. Stół z ornatu Kmity z r. 1505 z katedry na Wawelu. — 2. Stół z wizerunków w kodeksie Bema (Bibl. Jagiellońska). — 3. Stół z izby czarnej na Podhalu.



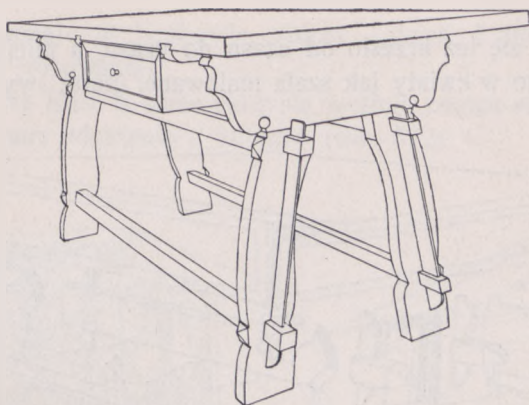
Wiz. 356. Stół ze Lwowa z podwórzka Staupigij (zdjęcie Tadeusza Moktowskiego).



Wiz. 357. Stół roboty Jana Czapskiego z Rosulny (zdjęcie Tadeusza Mokłowskiego).

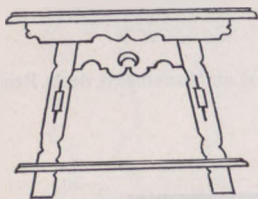


Wiz. 358. Słóiz ze wsi Kinkinia pod Stanisławowem (zdjęcie Tadeusza Mokłowskięo).




Wiz. 359.

Stół Łemków w okolicy Grybowa, Galicya (zdjęcie Tadeusza Mokłowskiego).



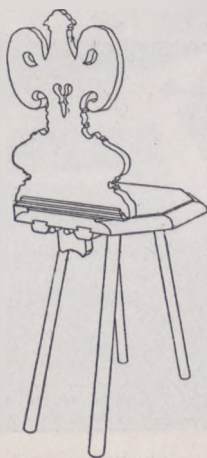
Wiz. 360.

Stół litewski z Litwy pruskiej (Bauernhaus in Deutschland).



Wiz. 361.


Ława z poręczami (szlaban) w okolicy Ropczyc (Galicya). (Z rys. Udzieli, Wisła).



Wiz. 362.

Stołek u Łemków z okolic Grybowskiego (zdjęcie Tadeusza Mokłowskiego).

Zjawia się też krzesło od czasu do czasu, a miejsce «pałatki» zajmuje łóżko w kwiaty jak szafa malowane, (patrz «wystawa sztuki



Wiz. 363.

Stół z Bartfeldu na Śpiżu (według Myszkowskiego. «Les Monuments de la Renaissance en Hongrie).

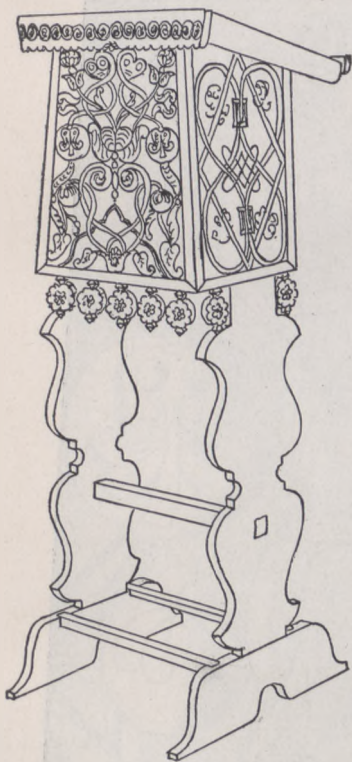


Wiz. 364.

Stół z Kłuszkowa, wsi nad Czorsztyńem na Podhalu (zdjęcie p. Bron. Kondratowicz).

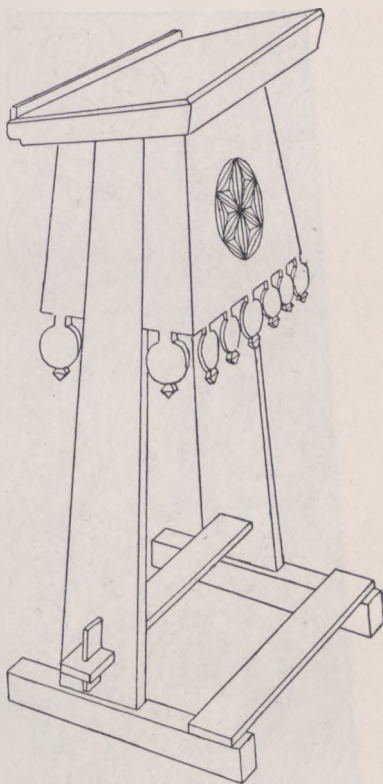
stosowanej» w Krakowie, zbiory Udzieli, I numer Wydawnictwa sztuki stosowanej).

Na Rusi ta sama skrzynia weźmie znowu swoje geometryczne malowane zdobienie z kilimów (wiz. 372).



Wiz. 365.

Stojak modlitewny z bóżnicy w Jabłonie, obecnie w muzeum miejskim w Lwowie. (Zdjęcie Tad. Mokłowskiego).



Wiz. 366.

Stojak modlitewny z bóżnicy w Jabłonie. (Zdjęcie autora).

Krzesło rozwinię się w fotel malowany i skórą wyłożony jak ten, który pod nazwą krzesła Kazimierza Wielkiego zachowanym jest w skarbcu w Częstochowie.


Dawny «stołp» zjawia się jako stół, również z wielu znamionami pochodzenia niemieckiego, w czasach gotyckich przetworzo-

nego dłutem i sklutem naszych stolarzy i cieśli. Znamy je z Opotowa i z Lublina w rysunkach Gersona i Maszyńskiego, z Zakopanego w zdjęciach Matlakowskiego, i z Litwy z rysunku Glogera. Załączam też fotografię stołu z Podhala, daną mi łaskawie



Wiz. 367.


Przód stojaka modlitewnego z bóżnicy w Jabłonowie pod Kołomyją, obecnie w muzeum miejskiem we Lwowie. (Zdjęcie Tadeusza Mokłowskiego).



Wiz. 368.

Listwa ze stojaka w bóżnicy w Jabłonowie pod Kołomyją, obecnie w muzeum miejskim we Lwowie. (Zdjęcie Tadeusza Mokłowskiego).

przez panią Kondratowiczową. Zdjęcia Tadeusza Mokłowskiego pokazują też podobny stół z Grybowskiego, Boguszy i Lwowa. Ozdobnym też jest bardzo stół gotycki z izby radzieckiej z Bartfeldu w sąsiedztwie Śpizu.

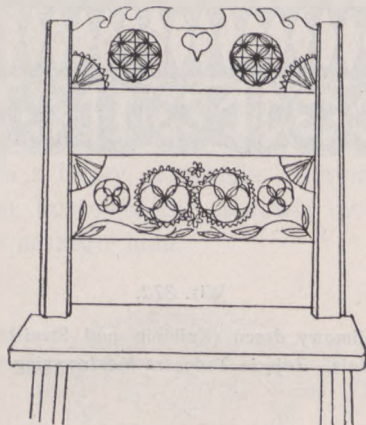


Wiz. 369.

Krzesełko tak zwane Kazimierza Wielkiego, obecnie w skarbcu Częstochowskim.
(Kłosa, tom XVI, str. 4191).


Osobnym typem prostszym, ale też więcej rodzimym w złożeniu, są stoły w okolicy powiatu stanisławowskiego znalezione, a zdjęte i zrysowane również przez Tadeusza Mokłowskiego.

Zdobienie na nich odpowiada przejściu między Podhalem
a Huculszczyzną.




Wiz. 370.

Krzesło obrzędowe z Pomorza (Lutzsch. Centralblatt für Bauverwaltung).




Wiz. 371.

Stółek z Podhala. (Zdjęcie Bronisławy Kondratowiczowej).



Wiz. 372.

Skrzynia malowana w kilimowy deseń (Knihinin pod Stanisławowem, Galicya Wschodnia. Zdjęcie Tadeusza Mokłowskiego).



Wiz. 373.

Szafa litewska z Litwy Prus Wschodnich. (Bötticher, Bauernhaus in Ostpreussen).

Szczególnie znamiennymi dla Podhala są łyżniki może najwięcej znane dzięki swemu wycinaniu. Łyżnikowe motywy zdobnicze pierwotnością swoją sięgają czasami czasów romańskich a nawet przedhistorycznych.

Wielką ich ilość podał Matlakowski w swoim «Zdobnictwie».

Osobny dział stanowią malowidła, które nosząc wspólne znamię tak na pasach polskich wyrobu krajowego, łózkach, skrzyniach krakowskich, szafach z Litwy, wieszadle zdjętym w cerkwi w Drohobyczu, majolikach kossowskich, stanowią w barwach i formie właściwość stylową naszego ludu.




Wiz. 374.

Szafa litewska malowana z Litwy Prus Wschodnich. (Bauernhausⁱⁿ Deutschland).

Bernouilli, który jeździł po Polsce w XVIII wieku zauważył owe malowania ścian na «czerwono» w Poznańskim (str. 277, Cudzoziemcy w Polsce). Również łózka są piękne i zapewne malowane. «Takie ładne łózka spotkasz wszędzie w Polsce» (str. 277).

W łyżnikach tkwią łyżki drewniane, czasem bardzo pięknie wycinane. Na półkach świecą talerze, miski i dzbany pisane w kwiaty. W kołomyjskiem pisanie owe na majolice niezmiernie się zbliża z tym typem ornamentu kwiatowego, jaki znamy już z pasów polskich, z malowań na szafach litewskich i skrzyniach z Podhala, z krakowskiego i płockiego.




Wiz. 375.

Listwa ścienna malowana w kwiaty, z wieszadłem, z cerkwi św. Jerzego w Drohobyczcu. (Zdjęcie autora).



Wiz. 376. Rama ozdobna do obrazu z cerkwi w Starym Łyścu pod Stanisławowem.
(Rysunek autora).



Wiz. 377. Wyroby żelazne i gliniane.

1. Latarnia kuta w żelazie z Częstochowy, (Tyg. ill.). — 2. Świecznik kuty z bóżnicy w Złoczowie, (zdj. aut.). — 3. Okucie drzwi kościoła św. Salomei w Grodzisku (zach. Gacyna, Tyg. ilustr.). — 4. Okucie dźwirza z okolic Starego Sącza, (W. Gerson, Zdobnictwo rękodzielnicze). — 5. Świecznik czteroramienny kuty, z bóżnicy w Jabłonowie, (zdj. aut.). — 6. Okucie sworzenia z okolic Krakowa, (Zdobnictwo rękodzielnicze, W. Gerson). — 7. Świecznik gliniany z glazurą ciemno wiśniową, (z cerkwi w Starej Soli, zdj. autora). — 8. Okucie z okolic Myślenic, (Zdobn. rękodz., Wojciech Gerson).

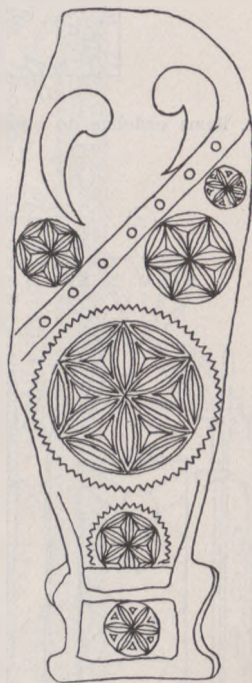
Dodać należy, że ci garncarze z Pistynia i Kossowa to są rodowici Polacy.

Jak daleko idą wspólne naszej twórczości ludowej znamiona, niech posłuży krzesło, na którym podczas wesela siada narzeczona na niegdyś słowiańskim Pomorzu. Krzesło to odpowiada kształtem i ornamentyką zupełnie temu, cośmy jako cechę sztuki ludowej u nas uważać zwykli.



Wiz. 378.

Skrzypce pies, z okolic Biłgoraja w Lubelskim, grał ostatni na nich Józef Jura. (Wisła).



Wiz. 379.

Klawec, stary instrument litewski, (Muzeum królewskie Nr 236, rys. w «Bauernhaus in Ostpreussen», Bötticher).

Naturalnie, że już na naszych rysunkach uwidocznione miejscowe różnice, wzrosną w miarę coraz to liczniejszych zdjęć rysunków i fotografii starannych poświęconych sztuce ludowej.

Wtedy też będzie można na całą Polskę rozszerzyć dział wyszywek, garnków, słowem statku domowego i strojów, które znamy w części z pracy prof. Szuchewicza o Huculszczyźnie, Matlakowskiego o Podhalu, ale całość czeka jeszcze wielu, wielu pracowników.

Już teraz kilkunasto miesięczne badania pp. Barabasza, dyrektora szkoły drzewnej w Zakopanem i p. Wojciecha Brzegi na Podhalu i Śpiżu czynione, dożyły na światło dzienne masę materiału, które, o ile to wiem, wyjdzie w książkowym obrobieniu nakładem i sumptem Muzeum Dzieduszyckich.

Ja tu załączam jedynie skromny przyczynek do studyów, który oddaję z teki na własność interesującej się tem części społeczeństwa.

ZAKOŃCZENIE.

Praca dobiegła do końca... tymczasowego. Uważam bowiem to wszystko, co usiłowałem obecnie w całość sztuki ludowej połączyć, jako próbę zebrania i zużytkowania tego skąpego stosunkowo materiału, który dostał się do rąk moich.

Tymczasem olbrzymi kraj myślą i okiem badacza jeszcze nie dotknięty, spoczywa odłogiem i być może, że mieszczą się tam rzeczy, których znajomość i poznanie w całość ujęte, niejeden inny, dokładniejszy i jaśniejszy sąd by nam nadały.

Książeczka niniejsza, wprowadzając czasowy porządek do postawionego dziś w społeczeństwie polskiem zagadnienia, próbując dalej ustalić najważniejsze znamiona budownictwa i zdobniczości ludowej, usiłując dotrzeć do źródła twórczości ludu, zachęci jak sądzę tem samem wszystkich ludzi dobrej woli do zbiorowego badania tej skarbnicy naszej rodzimej kultury.

Całe działy jeszcze bowiem są nietknięte. Ogromne połacie kraju są nam zupełnie jeszcze nieznanne. Mało co wiemy jak się lud tam buduje, ubiera, jakich sprzętów i statków używa i jak je zdobi.

Ogromne pasmo Karpackie, owo naturalne muzeum naszej kultury, ledwo w malutkiej części jest poznane i zbadane.

To wszystko czeka jeszcze bystrego oka, któreby sztukę ludową dojrzało, myśli, któreby ją zrozumiała, ołówka lub świetlni fotograficznej, któreby ją do księgi majętności narodowej zapisała, serca, któreby ukochało to wszystko, a twórczości przyszłej potężnej, któreby na pożytek sztuki narodowej, a zwłaszcza budownictwa i zdobnictwa te wszystkie różnorodne motywy przetopiała.

I niechaj się tak stanie.

Spis rozdziałów i podanie treści.

CZĘŚĆ I.

Dzieje mieszkań ludowych w Polsce.

WSTĘP.

	Str.
Prace o chacie polskiej. Karłowicz Jan, Władysław Matlakowski	1
Stanisław Witkiewicz a sprawa zajęcia się społeczeństwa sztuką ludową . . .	2
Dawniejsze lekceważenie kultury narodowej w sztuce. Sprawa badania chaty polskiej u Niemców i u nas	3
Znaczenie nauki o chacie dla poznania dziejów sztuki kultury narodowej . . .	4
Czem jest praca niniejsza	5

ROZDZIAŁ I.

«O Metodzie».

Co wpływa na kształt domu. Twierdzenie Riehla. Warunki otoczenia fizycznego i wytwórczości w swoim wpływie na formę mieszkania	6
Przykład na stepowcach Kirgizach. Znaczenie konia i trzód u nich. Tkanina i wełna jako wątek w sztuce stepowców	7
Pokrewność form zdobniczych silniejsza niż pokrewność brzmień	8
Próba wytlómaczenia tego zjawiska. Przedmiot w sztuce wyrażony. Samodzielne powstawanie tych samych zjawisk w kulturze ogólnie ludzkiej na rozmaitych miejscach	9
Zawisłość warunków wytwórczości ludzkiej, a więc sztuki od przyrody. Wpływ tworzywa, w którym się forma wyrabia na nią samą	10
Tło życiowe u stepowców-koczowników. Tło życiowe u ludów osiadłych wśród bagien na palach żyjących. Kultura koszowa-ziemiankowa. Gospodarstwo leśne i jego wpływ na kulturę. Kamień i cegła jako tworzywo materialnej kultury	11
Powtarzanie się pokrewnych form kulturalnych. Określenie zasady postępu . .	11
Warunki zmian w społeczeństwach. Znaczenie przeżytej przeszłości dla późniejszych warstw w kulturze. Heglowskie «aufgehoben»	12
Poprawka do twierdzenia Riehla	12

ROZDZIAŁ II.

Europa przedhistoryczna.

	Str.
Historia fizyczna Europy. Dyluwium i epoka lodowa. Zjawienie się człowieka czwartorzędowego. Człowiek trzeciorzędowy «ujść rzecznych»	13
Jaskiniowiec europejski. Grota naturalna, potem sztuczna, jako jego mieszkanie. Kamień łupany jako narzędzie. Wyparcie jaskiniowca przez człowieka neolitycznych czasów. Rozbiór sztuki jaskiniowca	14
Wpływ myślistwa jako łała gospodarczego na formy w sztuce jaskiniowców. Usunięcie się lodowców. Próba wytlómaczenia istnienia epoki lodowej przez braci Sarasinów	15
Ustąpienie lodowców i zapanowanie tundry półstepowej w Europie. Ustąpienie człowieka z jaskiń i częściowe przenoszenie się na pale i bagna. Zjawienie się plecionki koszowej z wikliny i wynalazek garncarstwa . . .	16
Mnogość palowych mieszkań, odkrytych naprzód przez Meyera. Opis palowych mieszkań. Metal używany na narzędzie ówczesnych czasów. Miedź . .	18
Sprawa zjawienia się żelaza. Okres brązowy i żelazny. Warstwy halsztacka i lateńska	18
Zjawienie się rolnictwa po raz pierwszy u chłopów palowych. Kształt mieszkania palowców	19
Technika giętego drutu. Mieszkania palowo-nasypowe (Terramare) w północnych Włoszech	19
Opis mieszkań palowych po za granicami Europy. Wpływ palowych okresów na cywilizację	20
Rasowość ludów palowych. Ludność przedaryjska w Europie. Baskowie. Plemiona indogermańskie długogłowe i krótkogłowe stepowe. Aryinizacja Europy	21
Pochodzenie Słowian. Zmieszanie długogłowców z krótkogłowcami, kultury palowej z namiotowo-stepową. Przedmiot kliniczny badań — lud polski .	22
Genealogia rozwojowa mieszkań w Europie	23 i 24
Czas trwania okresów w kulturze europejskiej	24

ROZDZIAŁ III.

Myśliwy. — Jaskiniowiec europejski.

Warstwa kultury jaskiniowca europejskiego. Sprawa pnia wspólnego aryjskiego dla ludów europejskich	25
Tubylczość Aryów. Napływowy żywioł krótkogłowców. Możliwość istnienia śladów językowych. Barwa języka i jej wytlómaczenie	26
Znaczenie wymowy. Rozbiór zabytków materialnej kultury. Trwałość istnienia podobnych zabytków	27
Rozbiór kultury i warunków życia jaskiniowców-myśliciwców epoki lodowej. Myślistwo jako najdawniejsze łała gospodarcze	27
Zimno zmusza do wyszukania jaskiń na mieszkaniu. Znaczenie jaskiń w epoce lodowej	28
Francya jako ognisko kultury jaskiniowej w Europie. Kość i róg jako najstarsze narzędzie i łała zdobnicze	29
Zjawienie się krzemienia. Okres przejściowy między rogiem, kością a krzemie-	

	Str.
niem, jako narzędziem i bronią. Sztuka wyrabiania łupanych siekier krzemiennych za pomocą pałeczki rogowej w okresie paleolitycznym . . .	30
Krzemień wobec krzemienia jako narzędzie w epoce neolitycznej. Dawna współzależność kości i krzemienia w epoce lodowej	30
Przedmiot rysunku wykładnikiem życiowym danego ludu. Zwierzę łowne przedmiotem sztuki u myśliwców jaskiniowców. Świat łowiecki ówczesny . .	31
Źródło sprawności rysunkowej u myśliwców. Groty naturalne i sztuczne . . .	32
Jaskinie sztucznie drążone rozmaitego kształtu w «Hassan kéf». Groty jaskinie w Azji i Afryce	33 i 34
Jaskinia-mieszkanie sztuczne z Szwecji. Ślad językowy krzemienia jako młota. Konieczność rozbioru warstwy jaskiniowej dla zrozumienia budownictwa kamiennego Egiptu, Fenycji, Assyrii, Grecyi i Rzymu	35 i 36

ROZDZIAŁ IV.

Namiotowiec Stepowy.

Stanowisko językoznawców i antropologów w sprawie pochodzenia Aryów-Europejów	37
Gdzie jest ojczyzna Aryów? Stepowa przeszłość w Europie	41
Klan obrazowy wyrazów do życia stepowego się odnoszących. Prawidłó pochodzenia dźwięków wyrazowych na pokrewne obrazem pojęcia	41 i 42
Tkanina jako zasadniczy obrazowy i brzmieniowy wątek stepowców. Motac i namiot jako źródło wielu pochodnych pojęć i wyrazów	44, 45 i dalsze
Pojęcie ruchu i zmiany, odbite w wyrazach stepowców. Metal stepowców. Śmiertelność w czasie zimy	51
Ognisko z gnoju suszonego	52
Szycie skóry ścięgnami i dalsze pochodne obrazowo pojęcia i wyrazy, odnoszące się do części namiotu i jego budowy	53, 54 i 55
Sposób pozostawiania zmarłych na stepie u namiotowców	56
Koń, gonić, ogon, gnój, niecić ogień, jako ogniwa materyalnego łańcucha pojęć u stepowców	57 i 58
Cześć ognia i ogniska domowego	59, 60 i 61
Przeciwieństwo światła i ciemności, zimna i ciepła w mitologii Aryów — Światłowod i Czernoboh u Słowian; Bóstwo życia i śmierci	62 i 63
Cześć konia u Stepowców	64 i 65
Koń w zdobnictwie Aryów-Europejów	66 i 67
Koń jako znanie dostojności koneziów w Słowiańszczyźnie. Odbicie nazwy konia	69
Przydzielanie warstw kulturalnych w dziejach cywilizacji. Ślady namiotowych budowli w Indjach i Europie	70 i 71
Hymn Atharwedy. Znaczenie urn domkowych	72
Porównanie ich z namiotami	74, 75 i 76
Sprawa kolistości mieszkań i budowli gospodarczych	77, 78 i 79
Powrotne fale w dziejach cywilizacji w związku z najściem okrągłych form budowlanych do Europy środkowej w wiekach średnich	79 i 80
Znaczenie kolistości jako symbolu władzy i piękności	81

	Str.
Położenie środkowe ogniska w namiocie	82
Ognisko w chatkach litewskich, na Huculszczyźnie i w świątyniach norweskich	83, 84, 85, 86 i 87
Namiot-kosz u Kozaków	87
Ślad istnienia namiotu w drzewie wyrażonego u Huculów. Pierwotność kultury huculskiej. Koliba huculska	88, 89, 90, 91 i 92
Ule okrągłe na Long Island	92
Przemiana okrągłości na prostokąt	93
Czem jest ornament u ludu	94
Słońce w zdobieniu u ludu polskiego	95, 96 i 97
Słoneczko i koło u wozu jako jednoznacznik symbolistyczny	97
Sfastyka	98
Baby sięgające od Turanu po Kalisz jako słupy przydrożne Aryów	99 i 100
Zjednoczenie słońca, wozu i konia w mytach i zdobnictwie	100 i 101
Sparogi	102
Plecionkowość i wyszywkowość ornamentyki stepowej	104, 105 i 106
Traktowanie wyszywkowe roślin w ornamentyce na Podhalu	107
Pismo wiciowo-węzłowe	108 i 109
Dostojność jego w dawności	110
Kolebka Aryów. Przewodnictwo wozów przez drogi wodne. Ślady językowe i w mytach się znajdujące	111
Przejście do pałowców	112

ROZDZIAŁ V.

Pałowcy w dziejach kultury Europy i Polski.

Przejście od namiotowych mieszkań do osad nabagiennie pałowych. Bagna jako układ fizyczny dawnej Europy	113
Sprawozdania o istnieniu mieszkań pałowych	114
Wpływ budownictwa pałowego na współczesną chatę niemiecką dolinową	115 i 116
Ślady pałowej kultury w Italii, a szczególnie w Rzymie	116, 117 i 118
Słownictwo łacińskie, należące do klanu obrazowego kultury pałowej	118, 119 i 120
Jakiem było budownictwo drewniane u Rzymian?	120
Budownictwo pałowe źródłem wynalezienia konstrukcji murowanej łukowej u Rzymian	121 i 122
Żywotność względna budownictwa drewnianego u Germanów	122
Słownictwo germańskie należące do klanu obrazowego kultury pałowej	122, 122 i 124
Ślady archiwalne i ludoznawcze mieszkań pałowych w Niemczech	125
Rozbór budownictwa drewnianego greckiego i słowiańskiego	126
Bagna w Grecyi. — Budowle pałowe w Grecyi	127
Słownictwo greckie należące do klanu obrazowego wyrazów kultury pałowej	127, 128, 129 i 130
Ślady kultury pałowej w podaniach Helleńskich	130
Klan. Wielkość klanu wyrazowego Pałowców w Słowiańszczyźnie. Budowle pałowe u dawnych Daków i u dzisiejszych Rumunów	130 i 131
Budowle pałowe w dorzeczu Dunaju i Sawy	131 i 132

	Str.
Słownictwo słowiańskie odniesione do klanu obrazowego wyrazów kultury pa- lowej	132, 133, 134, 135, 136, 137 i 138
Ugrupowanie wyrazów należących do kultury pałowej w ten sposób, by dały przybliżony obraz ówczesnego życia codziennego	139 i 140
Wpływ nazwy pału, plosa i pałanki, jako utworów życia na pałach i bagnach na nazwy plemienne	140
Współzależność śladów językowych dawnych kultur od śladów starożytniczych	141
Układ fizyczny Europy środkowej w okresie polodowym	141, 142 i 143
Uwzględnienie źródeł historycznych	144
Obraz kraju Słowiańszczyzny północno zachodniej w dalszych czasach	145
Polesie współczesne jako obraz dawnej Polski	146
Układ poziomy Polski	146
Budowle pałowe na ziemiach dawnej Polski	147
Odmienność budowli słowiańsko-polskich	148 i 149
Świadectwo Virehova	145
Opis grodów i budowli pałowych Słowiańszczyzny północno-zachodniej	152, 153, 154 155, 156, 157, 158, 259, 160 i 161
Moczary w Polsce Piastowej	162
Technika wojenna rycerstwa polskiego zdobywania grodów wśród bagien wznoszonych	163
Nowa teoria o powstaniu nazwy «Polaków i Polski»	162, 164, 165, 166, 167, 168 169 i 170
Stosunek do teorii najazdu prof. Piekosińskiego	171 i 172
Wpływ stosunków życiowo-gospodarczych na układ plemion	172, 173 i 174
Źródło powstania organizacji państwowych w ogóle, a organizacji państwa polskiego w szczególności	175
Opole jako organizacja terytoryjno-państwowa Polski z podboju wynika- jąca	177 i 178
Podobieństwo nazw i warunków życia Polaków i Połabian. Słownictwo pa- lowe odbite w nazwach osad dawnej Polski	180
Pochodzenie nazwy i początku Polski od zamku Plune wedle kroniki Bogu- fała	181
Początki organizacji państwowej polskiej	182
Osiedlenia pałowe zachowane w nazwach o określonej charakterystyce układu fizycznego, zawarte w granicach terytoryum dawnej Polski	183, 184, 185, 186, 187 i 188
Jaki jest totem, znak narodowo-plemienny Polaków?	188
Znaczenie znaków-symbolów plemiennie rodowych wogóle	189 i 190
Rozbiór teorii prof. Piekosińskiego w tej mierze	190
Wartość wniosków opartych na podobieństwie znaków obrazowych	191, 192, 193, 194
Pismo obrazowe	194
«Pał» jako znak symboliczny dawnej Polski	194
Początkowe dzieje Piastowej Polski oświetlone ze stanowiska badań autora	196, 197 198, 199, 200
Resztki śladów pałowych budowli w budownictwie współczesnem polskiem	200, 201, 202

ROZDZIAŁ VI.

Kosz Ziemianka.

	Str.
Wiklina i rokitnica jako tworzywo budownicze, następne po namiotach. Kosze mieszkalne	204, 205
Znaczenie koszów przy wynalazku garnków palowych	203
Właściwe rozumienie podziału na warstwie kulturalne	202
Zabytki językowe warstwy koszowo-ziemiankowej	204, 205, 206, 207
Nazwy plemienne odbite w koszu i ziemiance	208
Wspomnienia kosznic mieszkalnych	208, 209, 210
Ślady ziemianek	210
Kosz zaporozki	211
Zabytki techniki budowlanej koszowo-ziemiankowej u ludu	211, 212
Pokrycia chat w rozmaitych okresach	212
Kosz jako tworzywo budowlane na Podolu	213
Wpływ epoki koszowej na ornamentykę przedhistoryczną normańsko romańską. (Krywe, krywula). Gałęź uwężlona symbolem władzy, znakiem porozumienia	214
Różnica między ornamentem koszowym-plecionkowym a wyszywkowym tkackim	215
Plecionka roślinna	215

ROZDZIAŁ VII.

Budownictwo leśne.

Rozszerzenie lasu w Europie	216
Charakterystyka Polski leśnej	217
Znaczenie drzewa jako tworzywa budowlanego. Różnica w układzie między sposobem budowania palowym a leśnym	218
Ryglówka niemiecka. Istnienie plemion słowiańskich, budujących się również na słupek	218
Lechowie plemię leśno-rolnicze	219
Związek nazwy Polaków i Połabian z systemem budowania względnie pokrewność systemu budowania Polaków i Połabian z niemiecką ryglówką	220
Wieńcówka, budowla na zamek, właściwością reszty plemion zachodnio-słowiańskich. Porównanie chaty germańskiej z kolebą huculską	220
Złożenie chat niemieckich i polskich	222
Rzym, Germania buduje się w ryglówce, Grecya i Słowiańszczyzna na wieńce	222
Chata grecka wedle Homera	223
Słownictwo odnoszące do klanu obrazowego wyrazów gospodarki leśnej	224, 225, 226, 226 i 228,
Rozbiór układu słupowego niemieckiego ryglówki i polskiego (wiązanie w ząbce, na krzyż)	228 i 229
Drzewo szpilkowe i jego wpływ na rodzaj układu drzewnego w budownictwie	230
Znaczenie słupa w budownictwie niemieckim i polskim	230
Błąd w zapatrywaniach Henninga na chatę polską. Źródło powstania niemieckiej ryglówki i słowiańskiej wieńcówki wedle innych wybitnych uczonych niemieckich	231 i 232
Co rozstrzyga o wzajemnej zależności ustrojów budowlanych	233

	Str.
Sądy podróżników niemieckich po Polsce o sposobie ludowym budowania . . .	233
Znaczenie drzewa jako tworzywa budowlanego w Polsce	234
Zanik leśnej gospodarki w XVI wieku na Wołyniu	236 i 237
Związek składu chaty z bogactwem lasów	237
Świadectwo Herodota o budownictwie drewnianem słowiańskim	238
Rozbór budowli typu słowiańsko-lechickiego	238
Koliba huculska i rumuńska jako typ przejściowy między budownictwem namiotowym a leśnym	239
Przejsie od budownictwa palowego do leśnego	239
«Kładzba» chaty naszej	240
Słownictwo budownicze polskie	240
Okraglaki z kory odarte pierwszem tworzywem w budownictwie leśnym. Rozwój wiązania wieńcowego	251
Sąd o budownictwie drewnianem prof. Maryana Sokołowskiego	252
Wiązanie na wieńcówkę w rozmaitych okolicach dawnej Rzeczypospolitej	243 i 244
System rysów podokopowych jak następstwo z użycia wieńcówki	244 i 242
Co mówił o chacie polskiej Józef Ignacy Kraszewski	245, 247, 248, 249 i 250
Zdanie budownictwa Podczaszyńskiego o chacie polskiej	251
Gołębiowski «Domy i Dwory»	251 i 252
Sąd ś. p. prof. Łuszczkiewicza	252
Podział prof. Karłowicza w odniesieniu do chaty polskiej	253
Prawidło kolejnego przekształcania się mieszkań	253
Przypomnienie genealogii rozwojowej mieszkań	254
Chata jednolizbowa bez przyzby i z przyzbą	254 i 255
Chata z izbą, przyzbą i komorą trójdziałową	259, 260, 261, 262, 263, 264, 265, 266, 267 i 268
Przyzba podcieniowa w Polsce	269, 270, 271
Wpływ chaty trójdziałowej na budownictwo świątyń greckich, romańskich i pomorsko-polskich	272 i 273
Święte drzewo w kulcie europejskim i polskim	274
Przejsie świętego drzewa do symbolicznego zdobnictwa	274, 275, 276, 277, 278 i 279
Kultura przedchrześcijańska w Polsce	280
Jak wyglądała Kontyna starosłowiańska na Pomorzu i w Polsce	281, 282, 283, 284 i 285
Powstanie podstrzesza w świątyniach	286
Zdobienie przedchrześcijańskie	287
Wyobrażenie kłoców świętych	288
Dalszy rozwój chaty mazowieckiej trójdziałowej w Polsce	290, 291, 292, 293, 294, 295, 296, 297, 298 i 299
Chata zagrodowa w swoich przejawach	300, 301, 302, 303, 304, 305 i 306
Powstanie chaty zagrodowej	307 i 308
Odmiany chaty zagrodowej	309, 310 i 311
Odpowiednik niemiecki polskiej chaty zagrodowej	312
Brama jako wejście do zagrody	313, 314 i 316
Łańcuch rozwojowy budowli należących do typu leśnego	315 i 316
Dachy	317
Sprawa odrodzenia sztuki z motywów ludowych	317, 318, 319, 320, 321 i 322

	Str.
Sprawa stylu ludowego polskiego	323
Wpływ niemiecki na urządzenie wewnętrzne naszej chaty	325
Zdobienie roślinne w sztuce ludowej polskiej	324 i 325
Drzewo jako tworzywo w budownictwie wiejskiem i półwiejskiem klas wyższych	325
Przechodzenie form z jednego materiału w drugi	326
Sprawa odtworzenia w kamieniu, cegle i wyprawie stylu ludowego polskiego .	226
Zakończenie	326 i 327

ROZDZIAŁ VIII.

Budownictwo ludowe rolnicze i współczesne.

Przejście od leśnego do rolniczego budownictwa	328 i 329
Właściwości budownictwa rolniczego	330 i 331
Rozkład dawnej kultury ludowej pod wpływem towarowego systemu gospo- darczego	332
Odrodzenie kultury ludowej w klasach wyższych	333
Zapłodnienie formami ludowymi twórczości narodowej w sztuce	334

CZĘŚĆ II.

Zabytki sztuki ludowej w Polsce.

ROZDZIAŁ I.

Dwory i dworki szlacheckie.

Mieszkania ludowe źródłem budownictwa i sztuki klas wyższych	337
Błędy w ocenianiu budownictwa szlacheckiego	337
Ścisły związek między dworami drewnianymi szlacheckimi a chatą włościańską	337,
	338, 339 i 340
Dwór szlachecki zróżniczkowaną chatą chłopską	340
Świadectwo Gołębiowskiego	341
Sąd Władysława Łuszczkiewicza o dworach modrzewiowych	342, 343, 344 i 346
Mylność jego sądu	346, 347 i 348
Brak dworów XV i XV stulecia. Dwory XVI i XVII wieku. Znamienne cechy w rozkładzie i w sylwecie dworu szlacheckiego	350
Wygląd dworu nieobronnego szlacheckiego z XV i XVI wieku	350
Chaty włościańskie na Podhalu skurczonym obrazem dworów szlacheckich XV wieku	350 i 351
Stanisław Witkiewicz, jako odnowiciel dworu szlacheckiego XV stulecia w swoich projektowanych domach zakopiańskich	352
Bóznice Litwy i Białej Rusi, jako surogat dworów szlacheckich XVI wieku . .	352
Co mówi o charakterze dachów dworów polskich Górnicki	353

ROZDZIAŁ II.

Dwory obronne i zamki.

Ogólny układ zamków w środkowej Europie	354
Charakterystyka zamków niemieckich. Zamek południowo-niemiecki i Krzyżacki	355

	Str.
Grody zamkowe polsko-ruskie	355 i 356
Zamki drewniane polskie i rosyjskie	356
Oplisy zamków ziemi wołyńsko-podolskiej z XVI w. 359, 357, 358, 359, 360 i 361	361
Zamek Kalinowskiego na Ukrainie z XVII wieku	362
Podcienia i alkerze obronne w budynku zamkowym wedle umowy o budowę zamku kórnickiego z r. 1426. Wniosek ogólny. Odtworzenie polskiego zamku	364

ROZDZIAŁ III.

Kościół, cerkwie, dzwonnice, kaplice, krzyże przydrożne i nagrobki.

Wielka ilość kościołów pozostających z dawnych czasów	365
Śląsk, Księstwo Poznańskie, Prusy zachodnie i wschodnie, Królestwo Polskie, Litwa i Białoruś pod względem zachowanych kościołów i cerkwi	365
Resztki kościołów drewnianych w Wielkiem Księstwie Poznańskiem	369
Na Kaszubach i Mazowszu pruskiem	370
Rozprawa o kościołach i cerkwiach drewnianych prof. Maryana Sokołowskiego	372, 375, 376, 377, 378
Sądy innych autorów o tym przedmiocie	378 i 379
Teorya Dietrichsona o pochodzeniu kościołów drewnianych norweskich, a dane Seesselberga	380 i 381
Źródło sztuki ciesielskiej	382
Kościóły polskie i cerkwie rusińskie. Ich dawność i pochodzenie	382 i 383
Charakterystyka kościołów	384
Wpływ murowania na układ kościołów drewnianych	386
Różnica istotna między kościołami drewnianymi norweskimi a polskimi	386
Cerkwie wschodnio galicyjskie	388
Rzekomy bizantynizm cerkiewny na Rusi	389, 390 i 391
Układ poziomy i widok zewnętrzny cerkwi	392, 395 i 397
Zdobniczość i konstrukcyja drzewna cerkwi wspólna budowlom na zachodzie kraju	399
Cerkwie jako typ starszy	402
Co przynosi metoda wyłączania stosowana do cerkwi	403
Dzwonnice jako szczątek dawnych wież obronnych 403, 407, 408, 409, 410, 414, 415 i 416	415 i 416
Układ ich wewnętrzny i jego znaczenie	416
Różnica w układzie między wieżami huculskimi, a dzwonicami na dołach. Dzwonnice na dołach jako konstrukcyja wojenna dawnych Polaków. Wpływ murowania na cerkwie i kościoły	417, 418 i 419
Konieczność szczegółowego badania tych zabytków	423
Niszczenie cerkwi	423
Szkice ś. p. prof. Zacharyasiewicza odnoszące się do tego przedmiotu. Kaplice, krzyże i nagrobki drewniane	423

ROZDZIAŁ IV.

Bóżnice drewniane i meczety.

Bóżnice na ziemiach dawnej Rzeczypospolitej	424, 425, 426, 429 i 430
Rys poziomy i charakter wewnętrzny bóżnic	430, 431 i 432

	Str.
Pozorność odmienności bóżnic od innych budowli polskich	433 i 434
Dawniejsze zespolenie bóżnic z resztą domów małopolskich. Odrzucenie hipotezy M. Bersohna	436
Cechy zewnętrzne bóżnic drewnianych	436
Podobieństwo bóżnic z dawnymi dworami szlacheckimi drewnianymi	436
Bóżnice galicyjskie	438
Bóżnice nie należą do «sztuki żydowskiej». Cechy zasadnicze bóżnic wiążące je z innymi budowlami ludowymi polskimi	438
Motywy zdobień w bóżnicach	440 i 441
Rozmieszczenie terytorjalne bóżnic drewnianych	443
Monografia M. Bersohna	443
Meczety na Litwie	443

ROZDZIAŁ V.

Ratusze.

Ratusze polskie. Brak pomników tego rodzaju w dzisiejszych czasach. Ratusz goniądzki bezwleżowy. Zestawienie ratusza z domem podcieniowym. Brak ratusza wieżowego, Zachował się podobny ratusz w żelaznym Brodnie w Czechach. Sprawa odwrócenia ratusza wieżowego polskiego	444 i 445
---	-----------

ROZDZIAŁ VI.

Domy podcieniowe i dworki podmiejskie.

Domy drewniane i podcieniowe, dawna cecha naszych miasteczek. Przeniesienie ich w murywańce. Czy układ ich jest rodzinnego pochodzenia? Domy podcieniowe pochodne chaty mazowieckiej	448—457
Powstanie krytych krużganków podcieniowych	458
Wschodnie pochodzenie podcieni	458 i 459
Kupiecko-gospodarczy charakter domów podcieniowych. Wygląd domów podcieniowych	460. 461 i 462
Związek domów podcieniowych z formami polskiego renesansu	462
Dachy złożone polskie	463 i 464
Domy małe miasteczkowe	465 i 466

ROZDZIAŁ VII.

Budynki gospodarcze.

Ważność budynków gospodarczych dla dziejów mieszkań	467 i 468
Starożytność nazw odnoszących się do budynków gospodarczych. Mosty i jazy	477

ROZDZIAŁ VIII.

Zewnętrzne i wewnętrzne.

Zewnętrzne chaty. Bramki	478
Zagroda	480
Szczyty dachów	482
Śparogł i pazdury. Dachy. Mansard polski	483
Grzebień gontowy na kalenicy. Strzecha	484

	Str.
Okapy gotyckie i renesansowe. Okna. Błony w oknach	485
Ramy i oprawy okienne	486
Obramienia okienne	490
Odrzwia	490 i 491
Dźwirza	492, 493 i 495
Wnętrze	499
Powała i sosręb	499 i 500
Powała naśladowąca sklepienie. Wycinanki, nalepianki i malowania	500

ROZDZIAŁ IX.

Sprzątarstwo.

Początki sprzątarstwa. Pochodzenie obce zydła, szlabana i skrzyni	501
Krzesło, stół i łóżko	508, 509, 510 i 512
Łóżniki. Ornament malowany na skrzyniach i łóżkach	515
Znaczenie lokalnych różnic	519

ZAKOŃCZENIE.

Koniec pracy. Próba tymczasowa. Tymczasowy porządek w zagadnieniu. Nie- tknięcie wielu działów. Obszar niespełnionej jeszcze roboty. Pożytek sztuki ludowej	520
---	-----

Spis osób i źródeł cytowanych.

	Str.		Str.
Abu Hamid Andaluski	222, 236	Brückner Alex. prof. 42, 48, 49, 52,	60, 66, 80, 109, 164, 165, 166, 211, 237
Abraham prof.	464	Brzega Wojciech	520
Adam Bremeński 61, 160, 161, 167, 180,	276, 287	Büchner Ludwik	9, 13 14, 29
Ademar	67	Buckle T.	7
Al Bekri 43, 46, 60, 67, 82, 83, 90, 91,	160, 161, 181	Buschan Georg	175
Akielewicz	58	Darwin Ch.	3
Album wileńskie	443	Deecker dr	177, 208, 209
Alupeke	90	Dembowska p.	31, 63
Andriolli	448	Dembowscy pp.	316
Anger	158	Demetrykiewicz prof.	148, 210
Anonymus od św. Krzyża	156	Diodoros	210
Archiw zur preuss. Gesch.	237	Dietrichson	372, 379, 380
Babilion E.	199	Długosz	59, 63, 67, 163, 183, 234
Balcer prof.	190	Dobrowolski	176
Barabas prof.	519	Dopełniacz Jana Malali	89, 100
Bartels	35	Dumichen	114
Bauernhaus in Deutschland	266	Dziennik polski	56
Baudouin de Courtenay	164, 167	Dziennik warszawski	310
Beck	32	Ebbo Seefried	276, 281
Benfey	111	Edrisi	180
Bernouilli	515	Einhorn	89
Bersohn M.	436, 438, 443	Encyklopedia rolnicza	1, 266
Bezenberger	256	Encyklopedia staropolska	83, 86, 213
Bielowski A.	276	Engels Fr.	10
Bohdanowicz	59, 278	Etymologisches Wörterbuch	48
Bogufał kronikarz	181, 208, 209	Eurytyggia	289
Boschau	44		

	Str.		Str.
Filothej, Patryarcha	59	Homer	84, 126, 222, 226
Friedel	66, 102, 105, 149	Ibn Dasta	235
Gall M. Kronikarz . 163, 194, 195, 196,	198, 208, 209	Indogerm. Forschung	27, 46
Garnier Ch.	71, 130, 131	Iwarnickij	87, 114, 175, 211, 409
Gerson Wojciech . 1, 240, 266, 461, 510		Jabłonowski Aleksander . 190, 213, 217,	226, 236, 237, 258
Giesebrecht	63, 150, 174	Jaromar	155
Gloger Zygmunt . 85, 86, 93, 193, 212,	294, 324, 348, 350, 510	Jarozewicz	2, 87, 242
Gnatowski Zygmunt	193	Jeleński	242
Gołęblowski Ł.	251	Jentsch	193, 292
Gorjajew	44, 66, 101, 119	Jornandes	144, 160, 161
Górnicki Ł.	353	Józef król Chasarów	30
Gosieniecki	500	Kadłubek kronikarz	208, 209
Grabowski	163, 355	Karłowicz Jan 1, 4, 70, 72, 75, 92, 164,	203, 204, 210, 240, 253, 264, 267
Grueber	234, 378	Kausch	233
Gross	31	Kętrzyński Wojciech 68, 164, 166, 184,	187
Gwagnin	59, 99	Kieleśniński	324, 388
Hampel J.	49, 50	Klotz	44, 284
Hartmann F. S.	17, 114, 131, 210	Kobzajewiczówna Olga	500
Hartmann Schädel, kronikarz	355	Kohte	233
Haxthausen	263	Kolberg	294, 216, 337
Hegel	12	Kondratowiczowa Bronisława 266, 268,	294, 310, 512
Hein Otto	30, 47, 161, 173	Kopernicki J.	2
Helbig	116	Koracki Janowicz	356
Hellmold z Bozowa kron. 61, 196, 145,	156, 161, 167, 171	Körting	44, 204
Hellwald 10, 13, 14, 18, 29, 70, 117,	270	Kosmas kronikarz	165, 226
Henning 3, 81, 84, 125, 223, 230, 231,	232, 233, 258, 306	Kozłowski	183
Herbord	276	Kraus	131
Herodot z Halikarnasu 53, 56, 84, 114,	126, 142, 144, 147, 226, 237, 261, 282,	Krause	274
	288	Kraszewski J. 1, 2, 87, 201, 242, 246,	253, 266, 282
Heydeck	130, 148, 150, 151	Kroll	15
Heydenstein	356	Krzywicki 8, 11, 15, 21, 22. 43, 94, 108	
Hieronim praski	59	Kulturgeschichte Hell. . 10, 13, 14, 29	
Hildebrand	198	Kunik	164, 166, 167
Hirschfeld	105	Küster E.	164, 166, 167
Hirt H.	26, 31, 32, 46	Latham	111
Hippokrates	114, 127	Leftmann	70
Hoernes	166	Lehmann	32
Holden	94, 97		

	Str.		Str.
Lelewel	182	Mokłowski Tadeusz	278, 309, 359, 500, 512
Lehfeldt	231	Mommsen	58, 77, 118
Lemcke	102, 277	Monumenta Poloniae	60, 69, 70, 99, 166, 167, 276
Lepner	86	Morgan L.	7, 10, 189
Letourneau	11	Morgenbesser	164
Limanowski Mieczysław	102	Much	37, 75
Linde	44, 176, 195, 225, 227	Myskowski	379, 396
Lindenschmidt	30	Narodopisna wystawa w Prace	313, 444
Liske	233, 350, 358, 564, 358, 515	Nehring Al.	15, 151
Lud, miesięcznik	51, 176	Nestor kronikarz	60, 69, 90, 99, 100, 165, 166, 168, 237
Lutzsch	163, 231, 271	Niderle Lubor	22
Łaguna Stosław	190	Niederle arch.	313
Łasicki	89	Niemcewicz	328
Łębiński	43, 83	Nils	75
Łepkowski J.	3, 109, 235, 347, 383	Nüesch	24, 38
Łoziński Władysław	3	Odrzywolski prof.	383
Luszczkiewicz Władysław	3, 338, 342, 350, 384	O'Heer	19
Maciejowski	182	Ohnefalsch Richter	110
Mackintosh	21	Olechnowicz	148
Maleryi	94, 97	Oliwska kronika starsza	161
Małecki Antoni	164, 166, 167	Orzeszkowa Eliza	483
Mannhardt	21, 64, 96, 98	Otto z Bambergu	281
Marx	7	Owidyusz	212
Maszyński	510	Pagarasi	17
Matejko Jan	3, 461	Pamiętnik Akad. Umiejęt.	145, 153, 163
Materyały do antrop. archeologicznej	148	Pamiętnik fizyograficzny	1, 70
Matlakowski Władysław	1, 2, 107, 301, 303, 308, 313, 316, 334, 430, 510, 515, 519	Pappée	68, 81, 130, 260
Matuszewski	202	Paprocki	162
Mayer Alfr.	193, 271	Paszkwicz	80, 310
Meitzen August	3, 34, 254, 258, 264, 293, 312	Pauli Żegota	2, 167
Mickiewicz A.	2, 424	Paweł z Aleppu	362, 458
Mierzyński Antoni	46, 58, 59, 60, 61, 67, 86, 90, 100, 180, 182, 214	Pench	15
Miklosich	48, 195	Penka	25, 26, 110
Mikołajewicz	291	Pięcioksiąg Mojżesza	50
Milkowski Z. T. T. Jeż	212	Picz Władysław	232, 236, 238
Mit. der central. Com. zur Erhaltung der Baudenkmäler	234	Piekosiński prof.	152, 169, 170, 172, 181, 184, 190, 191, 192, 194, 196, 197, 198, 199
Młynek	62	Pilar	15
Mokłowski Mieczysław	212	Piotrowski Jan	211

	Str.		Str.
Plinius	125, 144, 210	Sprawozdanie kom. do badania dzie- jów sztuki w Polsce	229, 354, 364
Plutarch	77	Starkel Julian	211
Podczaszyński K.	3, 251	Steinens von	31, 73, 82
Porfirogeneta Konstantyn	69	Stronczyński	198, 198
Pollbios	210	Strykowski	242
Procosii Chron	63	Światowid, rocznik	215
Prokopius Cezarejski	90, 144	Syrokomla (Kondratowicz)	217
Pulszky	49	Strabon	68
Ptolomeusz	144, 167, 225	Szajnocha	146, 161, 162, 182
 		Szczepkowski Jan	52
Radzikowski Eljasz Stan.	106	Sznürr Pełowski	85
Riedel	20	Szuchewicz 88, 90, 239, 258, 259, 519	
Riehl	7, 12	Szujski J.	182
Rocznik nauk poznański	43	Szwarce Bronisław	93
Roemer	86, 96	 	
Rostafiński prof.	145, 230	Tacyt 45, 63, 68, 89, 100, 101, 210, 274	
Rütimayer	19	Tarnowski Jan	211
Roźniecki prof.	164, 167	Teofil Simonikata	89
 		Tetzner . 199, 213, 256, 294, 302, 308	
Sachsenspiegel	124	Thietmar	69, 81
Sacken	79	Tołstoj hr.	321
Sadowski	145, 162, 194	Tomanek	45
Sangalens	125	Tomasz ze Spalatto archidyakon	166
Sarasin Fritz i Paweł	15, 28	Treichel	159
Saxo Grammaticus	61, 82, 145, 281, 288	Tyszkowicz Paweł Patej 213, 356, 357	
Schäfer Carl	229	 	
Schliemann	192, 193	Udziela	2, 81, 107
Schmidt	26, 239	Ullmann	100
Schrader	25, 50	Ulryk Verdum	350, 364, 458,
Schulenburg	108, 109	 	
Schultes	85	Verzeichniss der Baudenkmäler in Pro- vinz Ostpreussen	85
Schwarefeld	274	Viollet le Duc	71
Schwartz	61, 157	Virchow Rudolf 17, 38, 76, 77, 81, 95, 96, 97, 101, 102, 106, 117, 130, 147, 148, 149, 150, 152, 154, 158, 159, 160, 177, 218, 220, 232	
Seesselberg . 82, 93, 102, 115, 116, 125, 194, 215, 220, 274, 276		Vita Sanct. Severini	125
Seliwestrowicz	85	 	
Semper Gust.	231, 241	Wallace	15
Siemiński Lucyan	235	Wawrzeńiecki	1
Sitzungsberichte der preus. Akad.	70	Wilser	25, 110
Słownik geograficzny . . 186, 187, 188, 243, 356		Winkelmann	108
Smidt Eilert	306	Wisła . 81, 85, 94, 98, 102, 183, 194, 208, 266, 268, 276, 467	
Smolka prof.	175		
Sokołowski Maryan prof. 61, 70, 99, 152, 158, 242, 282, 354, 372, 382, 386			

	Str.		Str.
Witkiewicz Stanisław	1, 2, 94, 316, 326 334, 352, 353	Zeitschrift f. Ethnologie	16, 17, 20, 21, 24, 29, 30, 33, 35 44, 47, 64, 66, 73, 76, 96, 97, 98, 101, 105, 106, 109, 117, 124, 132, 148, 149, 150, 151, 152, 154, 157, 158, 159, 160, 161, 192, 193, 214, 215, 218, 220, 221, 262, 271, 274, 277, 292
Witort 51	Zeitschrift der morgenländischen Ge- sellschaft 66
Wojciechowski Tad. prof.	163, 197, 286	Zeitschrift für Volkskunde 271
Wojciechowski Konstanty	. . . 197, 230	Zieliński 208
Wolański 198	Ziemloopisywacz bawarski 167
Wolfskron. A. Leopold 379 81, 130, 260	Zimmer 71
Wörterbuch der Griech. Sprache	44, 68,	Żebrawski 200
Wörterbuch der ung. Sprache	. . . 17	Żmigrodzki 98
Wulfstan, podróżnik 60		
Wydaw. komisji do badania dziejów sztuki w Polsce 61		
Zacharyewicz J. prof. 423		
Zbiór wiadom. do antrop. kraj.	98, 212		

SPIS RYCIN.

Wiz. Nr	Str.
1. Mieszkanie palowe ze Szwabii	18
2. 1, 2, 3, 4, 5, 6, 7, Broń łowna (haki, strzały, włócznie, harpuny) uczynione z rogu i kości przez jaskiniowca-myśliwego z epoki lodowej. — 5, Ozdoby naśladowujące zęby zwierzyny, jako nawlekana na drut ozdoba. — 8, Płytką kościana z wizerunkiem rena, przeszytego strzałą. Rysunek myśliwego z jaskiń francuskich epoki lodowej	28
3. Broń łowna i narzędzia epoki paleolitycznej, łupanego kamienia, epoki lodowej	31
4. Broń łowna i narzędzia z epoki neolitycznej (młodszej) gładzonego kamienia	32
5. Groty — sztuczne jaskinie w Hiszpanii przy Equilar	33
6. Szcątkowy obraz jaskiń, mieszkań w kształcie grobów kamiennych, zwanych dolmenami	35
7. Jaskinia sztuczna mieszkalna z prowincji Finnmark w Szwecyi	38
8. Rozwinięty typ grobu skalnego z Egiptu jako obraz zamarych jaskiniowych mieszkań	39
9. Urny domkowe z Karynty	73
10. Urna domkowa z Germanii z plecionkowym pokryciem	75
11. Urna domkowa, obraz przedhistorycznej chaty italskiej	75
12. Urna domkowa, obraz przedhistorycznego namiotu (kosznicy) słowiańskiej z Gandowa na Pomorzu	77
13. 1, Urna domkowa starosłowiańska z Parchimu w Meklemburgii. 2, Drewniane mieszkanie Germanów, z czasów Marka Aureliusza. 3 i 4, Szkielet i wygląd namiotu turkmeńskiego	78
14. Mieszkania południowo-słowiańskie	83
15. Rys poziomy koliby huculskiej	91
16. Widok przedni koliby	91
17. Przekrój grobu Wikingów	93
18. Obraz 1 i 2. Słońce i krzyż z jednego domu. — Obraz 3. Gwiazda poranna. — Obraz 4. Krzyż i księżyc. — Obraz 5. Słoneczko z Zakopanego na przyczółku. — Obraz 6. Słońce z przyczółka na Pokuciu. —	

Wiz. Nr		Str.
	Obraz 7 i 8. Rozmaite rodzaje ozdób na dnach urn słowiańskich. — Obraz 9. Słastyka. — Obraz 10. Śparogi z Prus Wschodnich. — Obraz 11. Śparogi kurońskie	95
19.	Słońce i krzyż ze szczytów tejże samej chaty z okolic Drohobycza	97
20.	Słońce (gwiazda sześciopromienna) i krzyż ze Stróža pod Nowym Sączem	97
21.	a) Głowica końska namiotu Wikingów; b) Konie na chacie łużyckiej; c) Śpa- roggi z pod Krowodrzy, pod Krakowem; d) Śparogi z Litwy pruskiej; e) Śparogi z Kurpiowskiej chaty	99
22.	Rosya. Głowica krzemienista	101
23.	Koń i słońce rytmicznie powtarzające się w okół kotła, znalezione go na ziemiach słowiańskich, 5, 6, Zmarniałe śparogi z Prus wschodnich, 7, 8, 9 «Końce» z czerpaków na Podhalu i śparóg. 10, Głowica końska ze śparogów na Kurpiach. 11, Tożsamo na Łużycach. 12, Tożsamo z Prus Wschodnich	103
24.	I, II Ozdoby z drewnianych parzenic w Zakopanem. III. Wyszywka nara- miennikowa z Huculszczyzny. IV. Deseń paska tkaniny z grobu przed- historycznego z Horodnicy. V. Motyw zdobniczy na drzewie z Zakopanego. VI. Ornament na odrzwiach wejścia do dzwonnicy w Jasionowie na Huculszczyźnie	105
25.	Myrwa cięta w drzewie. 2. Dół nogawicy portek z myrwą. 3, Myrwa z wazy cypryjskiej. Myrwa na wyszywce huculskiej	107
26.	Zdobienie na drzewie. 3, 4, 6, Motywy wyszywane na chustkach ze zbioru Udzlefi. 5. Zaplecek ze stołka na Pomorzu. U spodu jego, gałązka z liś- ciem odpowiadająca wyszywce	108
27.	1. Pismo wiciowo-węzłowe irlandzkie. 2, 3. To samo z urn słowiańskich. 4, 5, 6. Znaki uwęzłone młynarzy niemieckich	109
28.	Szemat liniowy układu palowego nawodnego	115
29.	Szemat liniowy pochodny z konstrukcyi palowej	115
30.	Chata italska z Kampanii rzymskiej	121
31.	Dom na palach z kolumny Marka Aureliusza	127
32.	«Magasas» rumuńska	129
33.	Palowa budowla z doliny Drawy	131
34.	Wał grodowy przy Kęcinie	160
35.	Rys poziomy szematyczny wsi na Połabiu	177
36.	Obraz 1, 2, 3, 4, 5, 6, 7, 8. Z lewej strony znaki (litery) starogreckie runiczne na kamieniu z wyspy Cypru odtworzone. 1, 2, 3, 4, 5, 6, 7, 8, z prawej strony znaki rycerstwa polskiego. Obraz 9 b. Pismo obrazowe z listu żołnierza. 9 a. Herb Kościeszka	189
37.	I. 1, 2, Obraz szematyczny tasaka, topora; 3. tha alfabetu sanskryckiego; 4, Tyr, ze starogreckiego alfabetu; 7, T, ze starorzymskiego alfabetu	191
38.	2, 3, 6, przejście od jeźdźca konnego do ślasytki; obraz 1, 7, 8, znak czło- wieka; obraz 5, warstat tkacki; obraz 4, jelen w biegu; obraz 9, jeździec na koniu z pod Sandomierza	192
39.	Obraz 1, 2, 3, 4, Herby Popielidów, Ogonów i Powalów, Kościeszów i Strzegoniów rycerstwa polskiego; 5, 6. Marka rybacka i herb bartni- czy polski; 7, obraz człowieka na urnie; 8, obraz z człowieka w liście żołnierza; 9, obraz człowieka narysowany przez sześćolettne dzlecko;	

Wiz. Nr	Str.
12, «człowiek» na przycołku dachowym; 10, znak na parzenicy góralskiej; 11, znak na monecie Piastowskiej	193
40. Monety z doby Piastowskiej w Polsce. — Konstrukcja palowa wodna nadwodna. — Częstokół i kosznica mieszkalna. — Konstrukcja palowa z szeregiem domostw. — Fortyfikacja grodu, wraz z bramą wchodową sposobem palowym uczyniona	197
41. Monety z doby Piastowskiej. — 1. Znak rodowy (Łabędzia lub Gryfa). — 2. Znak rodowy (totemowy) Lisa (Wilka?). — 3. Znak rodowy «Ostrzew». — 4. Znak rodowy Piastów (Pięściów). — 5. Znak rodowy pokolenia Popelów (plemienia na palach mieszkającego — Polaków). — 6. Taż sama moneta z drugiej strony ze znakiem rodowym Piastów. — 7. Znak (Popela) Polaków, wyrażony innym sposobem i odtworzenie innej szematycznej konstrukcji. — 8. Pokoleniowy układ (piętrowy) warstw palowych	199
42. Palowa budowla z Hagenau (Prusy Wschodnie)	201
43. Młynek w Puniach	202
44. 1, Złotówka-kosznica przedhistoryczna. — 2, Kosznica na Podolu. — 3. Kosznica z Przemyskiego	209
45. Urna z ornamentem plecionkowym z Anglii	213
46. Krywula litewska	213
47. Urna z plecionkowym ornamentem z pod Gąbina w Poznańskim	214
48. Kapitel romański ze zdobieniem plecionkowym	214
49. Chata połabiańska	219
50. Czoło chaty Mazurów polskich z Prus Wschodnich	221
51. Chata kolonistów niemieckich z Prus Wschodnich	221
52. Szczegół z dzwonnicy z Uhrynowa szlacheckiego. 1. Przęsło w całości, — 2. Słup z belką poprzeczną, zastrzały	227
53. Wiązanie z domu gotyckiego niemieckiego z Marbach z XV stulecia. 5. Całość. 6 i 7. Rozebranie celem pokazania czopowego połączenia	229
54. Chata z Jastarni z półwyspu Hela z Prus Wschodnich	229
55. Wiązania «kładzione», okrągłaki z lewej strony «na zrąb i na wyrąb», «zamek», kanciaki	241
56. Profil rysia z Zakopanego	243
57. Wysuwanie bierwion po za miejsce związania na zrąb (na zamek), (Stara Rawa w Królestwie Polskim). Profile belek (Krakowskie)	245
58. Ryś z chaty śląsko-polskiej z Orawy	245
59. System rysów przyzbowych z Prus Zachodnich	247
60. Chata poleska z powiatu Pińskiego	249
61. Strzecha ozdobna z lewej strony (Wisła). Zanikający dymnik u strzechy z prawej strony wzięty z chaty w Starem Siole pod Lwowem	249
62. Chata dolno saksońska	253
63. Chata jednoizbowa norweska	255
64. Kłeta litewska jednoizbowa	257
65. Świątynia z Rhamnos w Attyce (rys poziomy odpowiadający litewskiej kłecie)	257
66. Śpichlerz litewski	257
67. Staja huculska	259
68. Rys poziomy Erechteionu ateńskiego	260

Wiz. Nr	Str.
69. Rys poziomy chaty dolno-saskiej	261
70. Dom allemański drewniany z Marbach w kantonie berneńskim	261
71. Rys poziomy kościołów starych norweskich	262
72. Rys poziomy świątyni Ljorskogonar z Islandyi. II, Komora grobowa w Karleby	263
73. Chata ze wsi Łączyna. Gub. Piotrkowska	264
74. Chata ze wsi Nieborowa pod Łowiczem	265
75. 1. Rys poziomy odpowiadający tejże chacie. 2. To samo z powiększoną komorą	265
76. Chata z Jeżowej z przyzbą rysiową. (Gubernia Piotrkowska, Królestwo Polskie)	265
77. Chata we Włoszynie (gub. Lubelska) z wejściem od czoła	267
78. Chata z przyzbą słupową i wejściem u czoła (Prusy Zachodnie, wieś Kozłówka p. Tucholski)	267
79. Szczegół słupowego podcienia chaty Łańczyńskiej	268
80. Szczegół z podcienia wschodniego (Kair)	269
81. Podcienie domu z Siekierzycka nad Odrą, zwany tam «Ljowinghaus» (Pallank-haus-pałanka)	271
82. a) Śpichrz z pod Stróża. b) Rys poziomy	271
83. Stara kapliczka w Pocięjkach w pow. Słuckim na Litwie	272
84. Spichrzyk z Podhala	273
85. 1. Płaskorzeźba indyjska. 2. Kamień nadbramny z muru obwodowego w Mykene. 3. To samo z kościoła bizantyjskiego w Grecyi	275
86. I. Cześć dla pnia drzewnego. 2. Rzeczywisty poprzeczny przekrój pnia. 3. Płaskorzeźba świątyni w Lund. 4. Cześć dla drzewa i liści	275
87. Sosrąb huculski	277
88. Pazdury roślinne	279
89. Kontyna starosłowiańska	283
90. Rys poziomy	285
91. Śpichrz z fartuchem	285
92. Motyw podcieniowy z Prus Zachodnich	286
93. Laska symboliczna	287
94. Rys poziomy chaty pomorskiej	288
95. Widok chaty pomorskiej	289
96. Chata z powiatu Kamienieckiego	289
97. Chata z pod Gąbina w Księstwie Poznańskim	289
98. Chata mazowiecka z Łączyna (Gubernia Piotrkowska, Królestwo Polskie)	290
99. Chata kujawska	291
100. Chata kujawska	291
101. Chata z Kużawki nad Bugiem	292
102. Chata podlaska z Terespoła	292
103. Chata kurpiowska z gminy Dylewo w puszczy Ostrołęckiej	293
104. Chata Kurpiów w puszczy Ostrołęckiej	293
105. Chata z końca XVII wieku na Mazowszu i Podlasiu nadnarwiańskim	294
106. Zesunięte dwie klety jednoizbowe w Norwegii	294
107. Wytworzenie się chaty zagrodowej z klety przez zestawienie przyzbami	295

Wiz. Nr	Str.
108. Chata Bojków, z okolic Tuchli w Galicyi	296
109. Chata Bojków, z okolic Tuchli w Galicyi	296
110. Szczegół przysionka z chaty Bojków	297
111. Chata żmujdzka	298
112. Widok chaty żmujdzkiej	298
113. Chata śląsko-cieszyńska	298
114. Chata polska ze Śląska austriackiego	299
115. Chata Mazurów pruskich	300
116. Chata Mazurów pruskich	301
117. Chata polska z Prus Zachodnich	301
118. Chata górali zakopiańskich	302
119. Chata z pod Chyrowa	302
120. Chata Chyrowska	303
121. Chata podhalska	304
122. Chata litewska	305
123. Chata Litwinów z Litwy pruskiej	305
124. Chata Łotyszów Kuronów z półwyspu kurońskiego	305
125. Rozwinięta chata litewska z Prus Wschodnich	306
126. Koleba z pod Krakowa	307
127. Chata łotewska	307
128. Chata ze wsi Piekielnika na Spiżu	308
129. Chata ze wsi Piekielnika	309
130. Chata ze wsi Piekielnika	309
131. Chata z Truskawca (Drohobycz)	311
132. Chata z Brunarów Niżnych w Grybowskiem	311
133. Chata z okolic Jasta	311
134. Chata huculska z Mikuliczyna	312
135. Brama do zagrody wiodąca z przedmieścia Tyśmienicy pod Stanisławo- wem	313
136. Ozdobne wejście do zagrody podmiejskiej we Lwowie	314
137. Rysy poziome rozwojowo pojęte	315
138. Dachy	317
139. Motyw z wejścia do zagrody na Łużycach Sorbskich	317
140. Widok zagrody z Poznańskiego w Grodzisku	318
141. Dom w Skale z barokowym szczytem	318
142. Odrzwia z dzwonnicy przy starym monasterze Bazylianów z Tyśmienicy starej	319
143. Odrzwia i drzwi z Tuchli	320
144. Odrzwia wsi Radlina w okolicy Kielc	321
145. Ornament malowany roślinny z szafy litewskiej	322
146. Ornament roślinny z pasa polskiego	323
147. Ornament roślinny ze skrzyni krakowskiej	325
148. Chata podolska	329
149. Chata słowińsko-kaszubska	329
150. Szczegóły składowe chaty podolskiej	330
151. Stara chata bliźniacza z Knihinina pod Stanisławowem	330

Wiz. Nr	Str.
152. Chata na przedmieściu Kulikowa	331
153. Chata z Załoziec na Podolu galicyjskim	333
154. Rys poziomy dworku szlacheckiego Romerów	338
155. Dworek drobno szlachecki w Tykocińskim	339
156. Dworek z okolic Stanisławowa (Galicya)	339
157. Dwór w Mereczowszczyźnie na Litwie	341
158. Dwór w Twardowicach, gub. Piotrkowska	343
159. Dwór z okolic Piotrkowa	343
160. Dwór modrzewiowy w Czarnożyłach, powiat Wieluński, Królestwo Polskie	345
161. Rys poziomy dworu w Kowalewszczyźnie	346
162. Dwór modrzewiowy w Sopoćkiniach, powiat Kielecki, Królestwo Polskie	347
163. Dwór w Ciepielewie, gubernia Radomska, powiat Iłżecki	347
164. Dwór modrzewiowy w Smardzewie pod Sieradzem	348
165. Dwór na Podlasiu nadnarwiańskim	349
166. Sala dworu w Chruszczynie wielkiej, Królestwo Polskie	351
167. Rys poziomy rozmieszczenia zameczka polskiego drewnianego	357
168. Przekrój przez rów i ostrokołowe utwierdzenie w zameczku polskim	359
169. Widok idealny zameczka drewnianego polskiego	363
170. Kościół w Gidlach, Królestwo Polskie	366
171. Kościółek w Zgierzu, Królestwo Polskie	366
172. Kościół w Karnicy koło Konina	367
173. Kościół w Chechle, Królestwo Polskie	367
174. Kościółek w Niedźwiedzicach na Litwie	368
175. Kościółek w Wytkowiskach na Żmudzi	368
176. Kościół w Krukowie, Wielkie Księstwo Poznańskie	369
177. Wiązanie wieńcowe kościoła w Krukowie, W. Ks. Pozn.	369
178. Węgiel kościoła w Krukowie, W. Ks. Pozn.	369
179. Kościół w Łęgowicach w Wiel. Ks. Pozn.	369
180. Kościół w Bachwicach Wiel. Ks. Pozn.	370
181. Kościół w Wierzeniu	370
182. Kościół kaszubski w Jastarni na półwyspie Hela	371
183. Kościółek drewniany z Mazowsza pruskiego, Prusy Wschodnie	371
184. Kościół w Lubomlu na Górnym Śląsku	373
185. Kościółek na Górnym Śląsku w Zimnej Wódce	373
186. Kościół drewniany w Mikulszycach na Śląsku Górnym	374
187. Kościółek na Górnym Śląsku	375
188. Kościół w Bystrzycy na Górnym Śląsku	376
189. Kościół w Kamienicy obok Bielska	377
190. Rys poziomy świątyni pogańskiej starogermańskiej w Lundzie, zestawiony z rysem poziomym kościoła norweskigo drewnianego z XII wieku	377
191. Kościół w Dębnie na Podhalu	379
192. Kościół w Ostrowcu na Podhalu	380
193. Kościół w Ostrowcu na Podhalu	381
194. Kościół stary w Chochołowie na Podhalu	382
195. Kościółek w Tyrszowie p. Staromiejski, Galicya	383
196. Rys poziomy cerkwi w Śnietnicy p. Grybowski, Galicya	384
197. Rys poziomy cerkwi w Boguszy, p. Grybowski	384

Wiz. Nr.	Str.
198. Widok cerkwi w Boguszy, p. Grybowski	385
199. Widok boczny cerkwi w Boguszy p. Grybowskiego	387
200. Cerkiew w Tyliczu, niedaleko Krynicy	388
201. Cerkiew w Tyliczu, niedaleko Krynicy	389
202. Rys poziomy cerkwi na Zniesieniu we Lwowie	390
203. Cerkiew na Zniesieniu we Lwowie	391
204. Cerkiew w Torkach, pow. Przemyski, Galicya	391
205. Cerkiew w Medyce, pow. Przemyski, Galicya	392
206. Cerkiew w Lenince małej, p. Staromiejski, Galicya	393
207. Cerkiew św. Krzyża w Drohobyczu	394
208. Cerkiew św. Krzyża w Drohobyczu	394
209. Rys poziomy cerkwi w Starej Soli, p. Staromiejski, Galicya	395
210. Widok boczny cerkwi w Starej Soli	396
211. Kościół w Jabłonowie, p. Kołomyja, Galicya	397
212. Cerkiew-zamek ze szczytem drewnianym (Sułkowice, p. Latyczowski, Po- dole rosyjskie)	398
213. Cerkiew w Starym Łyścu, p. Stanisławowski, Galicya	398
214. Cerkiew w Starym Łyścu, p. Stanisławowski	399
215. Cerkiew w Czystopadach, na Podolu galicyjskim, p. Zbaraski	400
216. Cerkiew w Sołotwinie, p. Nadwórniański, Galicya	401
217. Cerkiew w Rozdole, Galicya wschodnia	401
218. Cerkiew na Podolu rosyjskim w Bakożie, p. Uszycki	402
219. Cerkiew w Jaryczowie, p. Mohylowski, Podole	402
220. Cerkiew huculska w Mikuliczynie (Galicya wschodnia)	403
221. Widok wnętrza (ikonostasa) cerkwi starej w Kulikowie	404
222. Rysy poziome cerkwi i kościołów	405
223. Dzwonnica niegdyś przy cerkwi w Kamieńcu podolskim	406
224. Dzwonnica w Skale, Królestwo Polskie	406
225. Układ na «krzyż» lub w «ząbce» w dzwonnicy kościoła św. Katarzyny na Kazimierzu w Krakowie z XIV w.	406
226. Dzwonnica w Bochni	407
227. Dzwonnica przy kościele w Lubomlu na Górnym Śląsku	408
228. Dzwonnica w Jędrzejowie, Król. Polskie	409
229. Dzwonnica w Siemniskach, (Król. Polskie)	410
230. Dzwonnica w Prandocinie, Król. Polskie	411
231. Wieża kościelna w Marchengut, Prusy Wschodnie	411
232. Dzwonnica kościelna w Starej Soli, p. Staromiejski, Galicya	412
233. Rys poziomy podstawy murowanej dzwonnicy kościelnej w Starej Soli, p. Staromiejski, Galicya	412
234. Widok dzwonnicy cerkwi św. Krzyża w Drohobyczu	413
235. Widok dzwonnicy cerkiewnej w Bukaczowcach. Galicya wsch.	413
236. Widok dzwonnicy cerkwi św. Jerzego w Drohobyczu	414
237. Widok dzwonnicy z Żurawa obok Bukaczowiec. Galicya wschodnia	415
238. Dzwonnica w Starym Łyścu, p. Stanisławowski	416
239. Dzwonnica cerkwi w Starej Tyśmienicy, p. Tłumacki. Galicya	417
240. Dzwonnica cerkwi w Kułaczkowcach, p. Kołomyjski	418
241. Dzwonnica huculska, cerkwi w Jasionowie za Mikuliczynem	419

Wiz. Nr	Str.
242. Cerkiew w Małnowie w górach Skolskich, p. Stryjski, Galicya	420
243. Cerkiew w Rosulnej, p. Nadwórniański, Galicya	421
244. Kaplica w Truskolasach, Król. Pol.	421
245. Krzyż żmujdzki	421
246. Krzyże żmujdzkie	422
247. Słupy nagrobkowe litewskie w Kalowej koło Hagenau. (Litwa pruska) . .	422
248. Przekrój i rys poziomy powały w bóżnicy w Gwoźdźcu, p. Kołomyjski .	425
249. Rys poziomy bóżnicy w Gwoźdźcu pod Kołomyją	425
250. Bóżnica w Gwoźdźcu, p. Kołomyjski	425
251. Bóżnica w Jabłonowie, p. Kołomyjski. (Wydawnictwa kom. do badania działów sztuki w Polsce)	426
252. Bóżnica w Peczeniżynie, p. Kołomyjski	426
253. Bóżnica w Rozdole, Galicya wschodnia	427
254. Bóżnica w Żydaczowie, Galicya wschodnia	427
255. Rys poziomy i przekrój sali bóżnicy drewnianej w Felsztynie pod Chyrowem, Galicya wschodnia	428
256. Rys poziomy i przekrój powały bóżnicy w Chyrowie, Galicya wschodnia .	428
257. Bóżnica w Chyrowie, Galicya wschodnia	428
258. Bóżnica w Felsztynie pod Chyrowem, Galicya wschodnia	429
259. Bóżnica w Chodorowie, Galicya wschodnia	429
260. Bóżnica w Sassowie, p. Złoczowski	430
261. Bóżnica w Zabłudowiu, gub. Grodzieńska	431
262. Bóżnica w Zabłudowiu, gub. Grodzieńska	431
263. Bóżnica w Nasielsku, p. Pułuski	432
264. Bóżnica w Wysokiem Mazowieckiem, Król. Polskie	433
265. Bóżnica w Pohrebyszczu na Ukrainie	434
266. Bóżnica w Wołpiu, gub. Grodzieńska	434
267. Bóżnica w Mohylewie nad Dniestrem	435
268. Rys poziomy «bimy» w bóżnicy w Gwoźdźcu, p. Kołomyją	435
269. $\frac{1}{8}$ strona bimy w bóżnicy w Gwoźdźcu, p. Kołomyją	435
270. Szczyt baldachimu «bimy» w bóżnicy w Gwoźdźcu, p. Kołomyją	435
271. Rzeźbione zakończenia na «bimie» bóżnicy w Gwoźdźcu pod Kołomyją .	437
272. Wnętrze bóżnicy w Gwoźdźcu pod Kołomyją	439
273. Bóżnica w Ostropolu na Podolu rosyjskiem	440
274. Dawna bóżnica w Jurborgu nad Niemnem na Litwie	440
275. Bóżnica żydowska w Uzlanach, na Białej Rusi	441
276. Meczet w Winksznupiu koło Kalwaryi w Królestwie Polskiem	442
277. Meczet drewniany w Lubiszkach koło Wilna	443
278. Ratusz w Goniądzu na Podlasiu nadnarwiańskiem	445
279. Ratusz w Żelaznym Brodzie. (Czechy)	445
280. Odtworzenie idealne polskiego drewnianego wieżowego ratusza	446
281. Dom podcieniowy w Piotrkowie, (Królestwo Polskie) przed pogorzela . .	449
282. Domy podcieniowe w Piotrkowie, (Królestwo Polskie) przed pogorzela . .	449
283. Szereg domów podcieniowych w rynku Kamieńca Podolskiego	449
284. Dom podcieniowy w Jabłonowie pod Kołomyją	450
285. Dom podcieniowy w Jabłonowie pod Kołomyją (Galicya)	450

Wiz. Nr	Str.
286. Dom podcieniowy w Delatynie (Pokucie-Galicya)	451
287. Dom podcieniowy ze szczytem barokowym w Gwoźdzcu pod Kołomyją, Galicya	451
288. Dom podcieniowy w Peczeniżynie pod Kołomyją	452
289. Dom podcieniowy w Świrzu pod Lwowem	452
290. Domy podcieniowe w Wiśniczu w Galicyi przed pogorzłą	453
291. Wiśnicz (Galicya zachodnia.) Domy podcieniowe przed pogorzłą	453
292. Dom podcieniowy w Wiśniczu (Galicya) przed pogorzłą	454
293. Domy podcieniowe w Wiśniczu w Galicyi przed pożarem	454
294. Wiązanie domu podcieniowego w Wiśniczu	455
295. Dom podcieniowy w Wiśniczu przed pogorzłą	455
296. Dom podcieniowy w Muszynie obok Krynicy, Galicya	456
297. Domy podcieniowe drewniane w Rakowicach, Wiel. Ks. Pozn.	457
298. Dom podcieniowy w Gołubiu, Prusy Zachodnie	457
299. Dom podcieniowy w Jabłonkowie na Śląsku austriackim	459
300. Bliźniacze domy podcieniowe w Jabłonkowie na Śląsku austriackim	459
301. Dom podcieniowy w Częstochowie	460
302. Szkice domów podcieniowych (z tych jeden piętrowy w Kazimierzu Dol- nym nad Wisłą, Królestwo Polskie)	460
303. Dom podcieniowy na rynku w Kazimierzu Dolnym, nad Wisłą (Królestwo Polskie)	461
304. Stary dom podcieniowy w Goraju gub. Lubelska, Królestwo Polskie	462
305. Stary dom podcieniowy w Goraju gub. Lubelska, Królestwo Polskie	463
306. Dom przedmieszczański w Nowym Targu	463
307. Domy podcieniowe w Nowym Targu	464
308. Dom przedmieszczański w Czeladzi, Król. Polskie	465
309. Śpichlerz na plebanii we Wszelowcu	468
310. Śpichlerzyk w Kapicach Tykocińskich (Litwa)	468
311. Śpichlerzek z Nleciecza nad Narwią (Tykocińskie)	468
312. Lamus litewski	469
313. Śpichlerz Żuka Skarzyńskiego (zachodnia Galicya)	469
314. Śpichlerz z Jeżewa, Podlasie narwiańskie	470
315. Galerya ze szczykiem na śpichlerzu sandomierskim	470
316. Śpichlerz z wieku XVII z podwórza Norbertanek na Zwierzyńcu w Kra- kowie	471
317. Śpichrz w Kraczewicach pod Opolem nad Wisłą, gub. Lubelska	472
318. Lamus w Goleniu (Lubelskie)	472
319. Świronek litewski	472
320. Śpichlerzek w Płonce na plebanii	473
321. Stary lamus we wsi Pietkowie, gub. Łomżyńska	473
322. «Kuła sata» czyli tok do młócenia we wsi Rukoje, p. Rzeżycki, gub. Wi- leńska	474
323. Stodoła z Podhała, w okolicy Czorsztyna	474
324. Gospoda w Ossowcu nad Bugiem	474
325. Sernica w Szołkowie Klimowiczów, pod Wilkomierzem	475
326. Brama wjazdowa do dworu w Paplinie, pow. Węgrowski, Król. Pol.	475
327. Brama zagrodowa w Bytomiu na Śląsku górnym	476

Wiz. Nr	Str.
328. Szczyty, pazdury i listwy wyrzynane	479
329. Wsporniki z wysuwanych bierwion	480
330. Wycinanki gontowe i deszczólkowe	480
331. Profile gotyckie okapów w budowlach drewnianych	481
332. Okapy renesansowe i barokowe	481
333. Tablica okien	482
334. Oprawy szyb okiennych	483
335. Okienka dachowe	484
336. Szczegół wiszącej galeryi z klasztoru Norbertanek na Zwierzyńcu	484
337. Szczegół podcienia u wejścia na cmentarz przy cerkwi św. Mikołaja w Ro- hatynie (Galicya wschodnia)	485
338. Słupki luźne i poręczowe, listwy i głowice parkanów	486
339. Słupki podcieniowe i wiązania zastrzałowe	487
340. Tablica drzwi	388
341. Odrzwia w kościele z Chechła (Król. Pol.)	490
342. Odrzwia z bóżnicy w Gwoźdźcu	491
343. Zakopane, odrzwia i dźwirze słoneczkowe chaty góralskiej	492
344. Drzwi do kościoła w Rychnowie w Prusach Wschodnich	492
345. Dźwirza kościoła św. Salomei w Grodzisku	493
346. Dźwirza ozdobne, bronzem nabijane, z bóżnicy w Stanisławowie	494
347. Układ powały domu mieszczańskiego we Lwowie	495
348. Sosręby lwowskie	496
349. Sosręby lwowskie	497
350. Sosręby	498
351. Tablica ornamentów roślinnych	499
352. Łyżniki z Podhala	502
353. Stół litewski	502
354. Tablica porównawcza stołów polskich	503
355. Stół z ornatu Kmity z katedry na Wawelu	503
356. Stół ze Lwowa z podwórza Stauropigji	503
357. Stół z Rosulny	504
358. Stół ze wsi Knihinina pod Stanisławowem	506
359. Stół Łemków z okolicy Grybowa (Galicya)	507
360. Stół litewski z Litwy pruskiej	507
361. Ława z poręczami (szlaban) w okolicy Ropczy (Galicya)	507
362. Stołek u Łemków z okolic Grybowskiego	507
363. Stół z Bartfeldu na Śpiżu	508
364. Stół z Kłuczkowa, wsi nad Czorsztynem na Podhalu	508
365. Stojak modlitewny z bóżnicy w Jabłonowie	509
366. Stojak modlitewny z bóżnicy w Jabłonowie	509
367. Przód stojaka modlitewnego z bóżnicy w Jabłonowie pod Kołomyją	510
368. Listwa ze stojaka w bóżnicy w Jabłonowie pod Kołomyją	511
369. Krzesło tak zwane Kazimierza Wielkiego, obecnie w skarbcu Często- chowskim	512
370. Krzesło obrzędowe z Pomorza	513
371. Stołek z Podhala	513
372. Skrzynia malowana (Knihinin pod Stanisławowem) Galicya wschodnia	514

Wiz. Nr	Str.
373. Szafa litewska z Litwy Prus Wschodnich	514
374. Szafa litewska malowana z Litwy Prus Wschodnich	515
375. Listwa ścienna malowana w kwiaty z wieszadłem, w cerkwi św. Jerzego w Drohobyczu	516
376. Rama ozdobna do obrazu z cerkwi w Starym Łyścu pod Sanisławowem .	517
377. Wyroby żelazne i gliniane	517
378. Skrzypce (pies) z okolic Biłgoraja w Lubelskiem	518
379. Klawec stary instrument litewski	518

Kwestyionaryusz dla badania kultury ludowej.

Aby umożliwić różnym ludziom dobrej woli, mieszkańcom wsi i miasteczek badanie skuteczne przy wolnym czasie zabytków kultury ludowej, podaję poniżej dokładny kwestyionaryusz obejmujący szereg najważniejszych zagadnień.

Zwłaszcza w obecnych czasach, kiedy aparat fotograficzny staje się nowem i niezmiernie ważnem narzędziem dla współczesnego inteligentnego człowieka, należy rozumnie fotografować wszystko co się odnosi do kultury ludowej, a społeczeństwu odda się bezwątpienia ogromne usługi. Nie zależy mi szczególnie na tem, aby zebrany materyał wysyłano wyłącznie na ręce podpisanego. Może bowiem z niego korzystać tak «Wisła» czasopismo ludoznawcze w Warszawie, jako też i «Lud» miesięcznik etnograficzny lwowski. Jeszcze lepiej by było, gdyby się znaleźli autorowie, którzyby wedle danych powyższych samodzielnie próbowali opracowywać monografie dla poszczególnych okolic.

Chodzi jedynie o to, aby praca w zbieraniu tak ważnych dla pierwocia naszej kultury rzeczy nie ginęła marnie, ale zostawała naukowo użytkowana.

Oto motyw poniższego kwestyionaryusza.

Chata i budynki gospodarcze.

1. Jak położoną jest chata badanej miejscowości a) do stron świata, b) do ulicy (węższą czy szerszą stroną).
2. Jakiego typu jest zagroda i czy wogóle jest?
3. Jaki płot lub parkan?
4. Jaki typ bramki lub wrót?
5. Z czego chata jest zrobiona, z drzewa i z jakiego? z plecionki? z gliny? Jaka jest konstrukcja drzewa, czy na słup? czy na zamek? Jakiego rodzaju wiązanie jest na węglach? Czy drzewo łączone jest kolkami drewnianymi czy gwoździami we więźbie dachowej, i we drzwiach?
6. Jaki rozkład chaty? gdzie sień, gdzie komory i świetlice?
7. Gdzie ognisko? czy jest komin? czy może chata jest kurna?
8. Jaki dach, dranica, gonty, strzecha ze słomy, trzciny czy dachówki lub kora?
9. Jaka zdobniczość strzechy i gontów, jak są układane i wycinane. (Czy słoma kłosaми na dół czy pniem)?

10. Jakie zdobnictwo lub znaki są umieszczone na czołach dachu (pazdury, konie, sparogi, ptaki, rośliny etc).
11. Jak wygląda szczyt dachowy? i jaka dachu spadzistość i rozłożystość?
12. Jakie są okna dachowe?
13. Jakie okna w chacie? jakiego rozmiaru? wiele szyb? w co są oprawione?
14. Czy jest chata bielona lub malowana?
15. Czy jest ganek przed wejściem? i jakiego rodzaju. Podać zdobienie ewentualne.
16. Jakie drzwi, jak połączono słup z poziomą belką? Czy są okrągłe drzwi? Jak są połączone w takim razie belki? Jaka jest zawora i kłódki przy drzwiach, Jakie dźwirza, czy z desek, czy z deszczótek wzorzyście układanych?
17. Czy sieni ma powałę?
18. Czy izba jest bielona lub świeci surowym drzewem?
19. Jakie jej wymiary?
20. Co w sobie mieści?
21. Jak są ustawione ławy, stoły, skrzynie, stołki, kołyski, listwy ozdobne? Jakie wiszą obrazy? Jakie ramy do obrazów? Jakie naczynia gliniane i statek kuchenny?
22. Jakie narzędzia gospodarcze, siekiera, pług, stępa, kosa, młynek ręczny, kobylica do międlenia konopi etc.
23. Budynki gospodarcze, ich wymiar i położenie w obec chat. Rozkład i konstrukcja na słup czy w zamek? Czem są kryte?
24. Jak się nazywają w narzeczu miejscowem sprzęty, poszczególne części chałupy, części konstrukcyjne ścian dachu, okien i drzwi? Jak się nazywają budynki gospodarcze?
25. Jak jest zrobiona powała w izbie, jak w komorze? Jak są ułożone belki? Jakie na nich zdobienie?
26. Jaki piec: kamyczkowy, czy kaflowy?
27. Jakie stroje. Czy materiał kupowany, czy własny, czy wyrobu ludowego, czy fabrycznego? Jakie portki na codzień i na niedzielę? Jakie buty, trzewiki, łapcie, chodaki, postoly? Jakie koszule czy wyszywane? Jaki pas? Ubranie zwierchnie? Ubranie kobiece? Wyszywki, chusty, wełniaki.
28. Jakie przyrządy do oświetlenia? Kaganki? Lamy naftowe etc.?
29. Jakie narzędzia muzyczne, piszczałki, skrzypki, drumle, liry, gęśle, etc.
30. Spisać melodey śpiewane i grane.
31. Jakie narzędzia tkackie, wrzeciona, kołowrotki etc.
32. Jakie narzędzia ciesielskie i stolarskie.
33. Jak jest uczyniony żłób dla bydła.
34. Jak jest zrobiona studnia, żóraw lub kołodzieża.
35. Jaka jest najstarsza chata we wsi?
36. Jak wedle opinii miejscowych mieszkańców budowało się dawniej, i dlaczego zarzuciło się dawniejszy sposób budowania.
37. Który sposób budowania jest najlepszy, najtrwalszy, najpiękniejszy, wedle ludowej miejscowej opinii.
38. Jakie zwyczaje są przy zakładzinach. Czy się nie zarzyna kota, koguta, lub kury, «żeby na nich spadło zło w nowej chałupie».
39. Jakie zwyczaje przy wprowadzaniu się do nowej chałupy,
40. Jakie są zwyczaje przy wprowadzaniu żony po raz pierwszy do chałupy.

41. Jakie pieśni lub przypowieści odnoszą się do mieszkania i gospodarstwa?

42. Jakie znaczenie wedle opinii ludowej mają najczęściej się powtarzające motywy zdobnicze.

Oprócz badania powyższych rzeczy, należy zdejmować fotograficznie lub szkicować dworki szlacheckie drewniane, śpichlerki i świronki; domy podcieniowe drewniane, kościoły, cerkwie, dzwonnice drewniane, kaplice, krzyże, nagrobki, bóżnice drewniane i meczety po zaułkach małych miasteczek.

Zdjęcie fotograficzne lub rysunkowe powinno być możliwie wielkie i dokładne.

Należy zauważyć konstrukcję drzewa, rozkład zewnętrzny, układ i pokrycie dachu, dać rozmiary i kształt drzwi i okien, ozdoby na dachach i na ścianach.

Należy sfotografować wnętrza, ołtarz, malowania wewnętrzne, w kościele, cerkwi lub bóżnicy spytać się o stare ornaty, kielich, księgi. Zauważyć obrazy, ramy do obrazów, świeczniki, ławki kościelne i spowiednice.

W domach małomiasteczkowych, obejrzyć sprzęty narysować lub sfotografować.

Dowiedzieć się jaki jest przypuszczalny wiek badanej budowli.

Podać typ ludu miejscowego, udzielić dokładnych danych w jakiej miejscowości, powiecie, gubernji, kraju dokonywane są badania.

Rezultaty nadsyłać łaskawie pod adresem: Kazimierz Mokłowski, Lwów, Cłowa 3, wraz podaniem imienia i nazwiska, aby w publikacji ewentualnej można było powołać się na źródło i pracę.

Autor.

ERRATA.

		zamiast:	ma być:
Str. 11,	wiersz 14 i 15 z góry	zewnątrznego wzrostu,	wewnętrznego wzrostu.
» 34,	» 6 z dołu	w Finnmark,	Finnmark.
» 52,	» 16 z góry	prof. Büchnera,	prof. Brücknera.
» 55,	» 2 z góry	islandzkie,	islandzkie.
» 55,	» 6 z góry	stegena,	stegano.
» 67,	» 3 z góry	po rumuńsku,	po rumuńsku.
» 75,	» 9 z góry	identycznemi,	identycznemi.
» 86,	» 12 z dołu	vomas,	nomas.
» 111,	» 1 z góry	nastrzępionych błotem,	nastrzępionych lasem.
» 121,	» 10 z dołu	genialny pomost,	genialny pomysł.
» 138,	» 9 z góry	korzuszek,	kożuszek.
» 138,	» 16 z dołu	polemeow,	polemeo.
» 140,	» 17 z dołu	pieluchy,	pieluch.
» 140,	» 2 z dołu	pałanka,	pałanka.
» 141,	» 1 z góry	wkazuje,	wskazuje.
» 142,	» 19 z góry	rozdziela się,	obejmuje.
» 143,	» 19 z dołu	jednakiego,	jednolitego.
» 144,	» 11 z dołu	maeotideis,	maeotidis.
» 145,	» 14 z góry	oczreł,	oczeret.
» 151,	» 2 z dołu	rozwiązania,	rozważania.
» 153,	» 7 z dołu	wał należytą wysokość nie osiągnie,	wał należytej wysokości nie osiągnie.
» 161,	» 19 z dołu	scytyckie,	scytyjskie.
» 167,	» 8 z góry	o Polsce,	w Polsce.
» 167,	» 1 z dołu	Lengyce,	Lengyel.
» 176,	» 16 z góry	opuszczono po «zowie» słówko «się».	
» 181,	» 15 z góry	samą nazwą,	sama nazwa.
» 182,	» 16 z góry	Eisiego,	Edrisiego.
» 185,	» 16 z dołu	spalanyatem,	palatynatem.
» 206,	» 8 z dołu	kał-osketa,	kał oiskeia.
» 206,	» 5 z dołu	Koresna,	korcsma.

	zamiast:	ma być:
Str. 209, wiersz 5 z góry	jest,	są.
» 228, » 9 z dołu	(Wiz. 52),	(Wiz. 53).
» 229, » 2 z dołu	po «bagnistych» opuszczone,	słowo «z».
» 232, » 7 z góry	lesisty	liściasty
» 237, » 12 z dołu	gegehrť,	gegehrsasť.
» 259, » 15 z dołu	maślanką,	huślanką.
» 260, » 7 z dołu	zadniczą,	zasadniczą.
» 270, » 6 z dołu	Brauneau,	Braunau.
» 306, » 9 z dołu	Sundť,	Smidť.
» 368, » 9 z dołu	kościółek w Słonimiu,	kościółek w Niedźwiedzicach.
» 380, » 2 z dołu	wskazałby,	wskazałaby.
» 395, » 3 z dołu	truci,	traci.
» 436, » 19 i 20 z góry	wycinkami,	wycinankami.
» 485, » 5 z góry	niezwykłe	niezwykłej.
» 506, » w podpisie	Kiekinin, Iotewa	Knihinina.



406824

44024

Biblioteka Główna UMK



300044957374