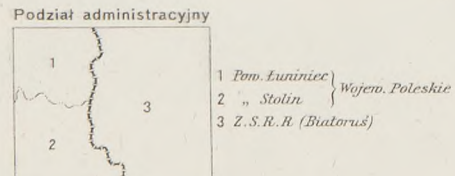




Położenie arkusza na mapie 1:300,000



Siemawka	Sytnica	Kłobucko	Urzędów
Maleszewo	Wiereszica	Marjanpole	Siemiradzce
Lubowicze	Wiereszica	Legoniew	Kniaź-Jezioro
Luniniec	Dawidgródek	Siemiradzce	Zytkowo



Skala 1:100 000

1 cm na mapie = 1 km w terenie.

Wojskowy Instytut Geograficzny
Warszawa 1931



Oznaczenia liczbowe warstw i kot podano w metrach.

93