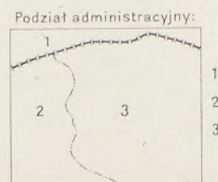





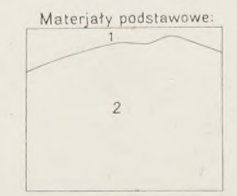
I. Warstwie z mapy 1:25.000
 20m
 15 -
 10 -
 5 -
 0

II. Warstwie z mapy 1:84.000
 8 szneci - 4,20m
 6 -
 4 -
 2 -
 1 -
 0
 8 szneci - 17,00m

Isazeni = 2,00m
 Oznaczenia liczbowe warstwieki kot podane w centymetrach.



Skala 1:100 000
 1cm na mapie = 1km w terenie.
 Wojskowy Instytut Geograficzny
 Warszawa 1931
 Wszelkie prawa zastrzeżone



1 Na podstawie mapy niemieckiej 1:100 000 z r. 1927
 2 Na podstawie materiału 1:25 000 rambulomaneego w r. 1928

Opracowano w r. 1930