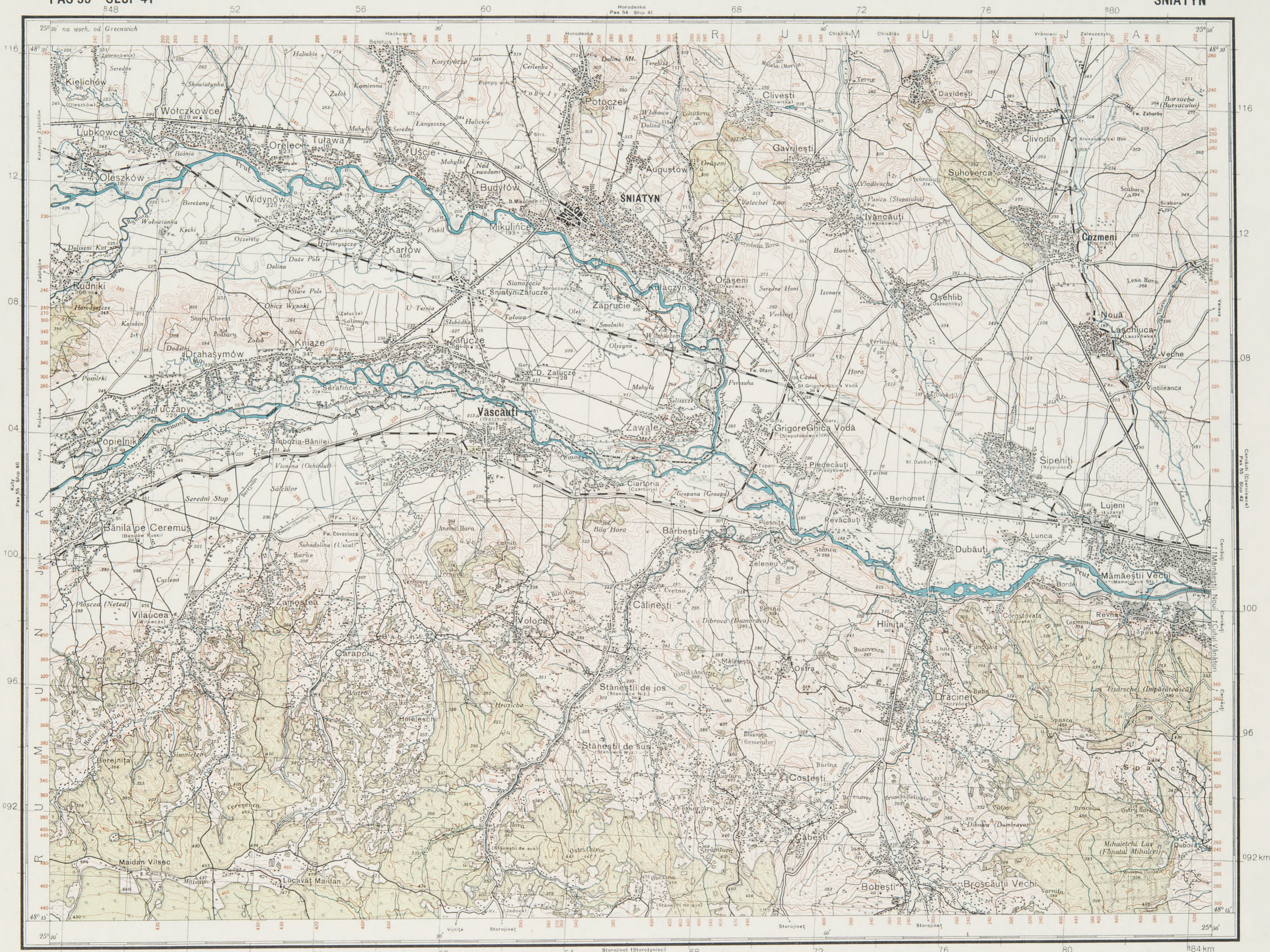


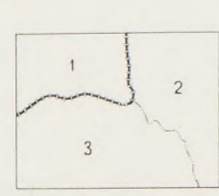
Do wykazu siatek map nr. 31



Podział administracyjny:

1	2	3
1 Pow. Śniatyn, wojew. Stanisławowski	2 Juleci (Cernăuți) (Cerniowce)	Rumunja
3 Storożoneț (Storożyniec)		

Przebieg granicy wzdłuż Czarnomorza niestworzonej

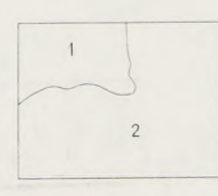


Skala 1 : 100 000

1 cm na mapie — 1 km w terenie

Wojskowy Instytut Geograficzny
Warszawa 1933

Wszelkie prawa zastrzeżone



Opracowano na podstawie:

1 Mapy 1:25 000 sprawdzanej w r. 1930
2 Mapy 1:75 000 z r. 1914

Warstwy opracowano na podstawie:

Mapy 1:25 000

100m
80
70
60
50
40
30
20
10
0

38,7 x 39,5

Opracowano w r. 1932-33